
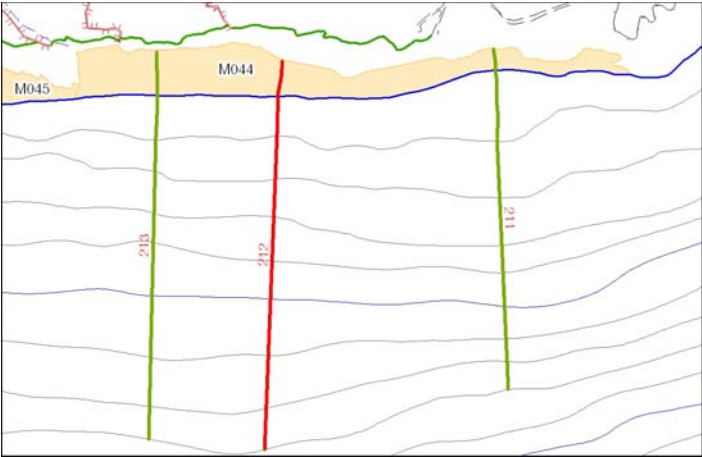
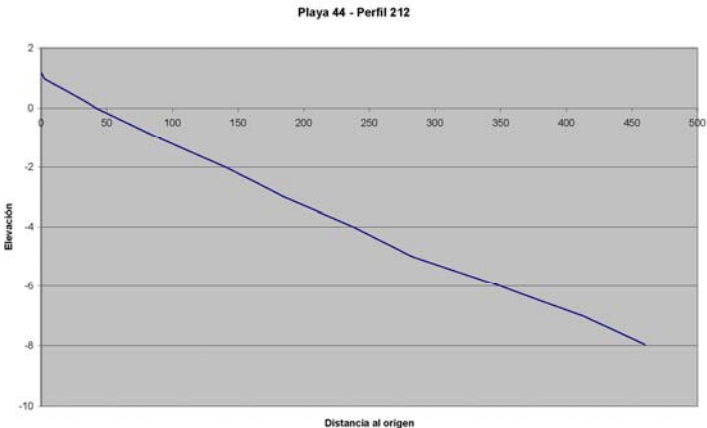
 MINISTERIO DE MEDIO AMBIENTE		SECRETARÍA GENERAL PARA EL TERRITORIO Y LA BIODIVERSIDAD DIRECCIÓN GENERAL DE COSTAS		ESTUDIO ECOCARTOGRAFICO DEL LITORAL DE LAS PROVINCIAS DE GRANADA, ALMERÍA Y MURCIA REF: 26-4796-07		
FICHA DE PLAYAS						
Código Playa M044	HMN 978	Hoja 5000 3-4	Municipio CARTAGENA	Provincia MURCIA	SIG D.G. Costas Cod. Estudio: 09 Cod SubEstudio: 01	
Denominación de la Playa: Playa Larga						
	Datos base de la playa	Superficie total playa: 24598 Ha	Características morfológicas	Tipo de playa: no urbana		
		Perímetro: 1446 m		Tipo de sedimento: arena		
		Longitud: 655 m		D ₅₀ : 0.26mm		
		Anchura media: 37 m		Color arena: dorada		
		Anchura máxima: 61 m		Ajuste Dean: 0.12		
		Anchura mínima: 5 m		Topología: Abierta		
Croquis contorno				Perfil de la Playa		
						
Foto/s de la playa						
