

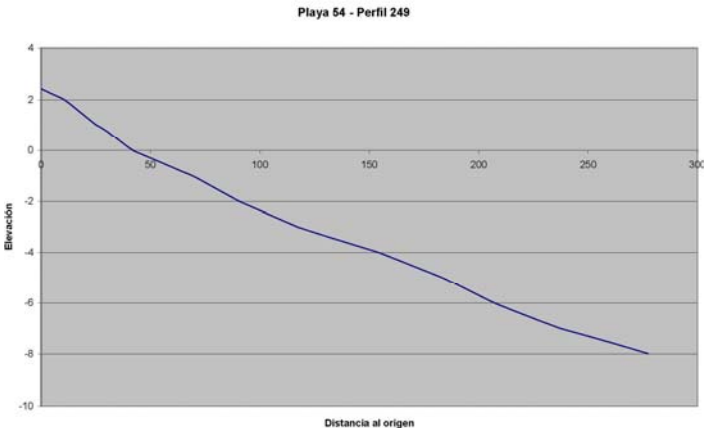
 MINISTERIO DE MEDIO AMBIENTE		SECRETARÍA GENERAL PARA EL TERRITORIO Y LA BIODIVERSIDAD DIRECCIÓN GENERAL DE COSTAS		ESTUDIO ECOCARTOGRAFICO DEL LITORAL DE LAS PROVINCIAS DE GRANADA, ALMERÍA Y MURCIA REF: 26-4796-07		
FICHA DE PLAYAS						
Código Playa M054	HMN 976	Hoja 5000 8-5	Municipio CARTAGENA	Provincia MURCIA	SIG D.G. Costas Cod. Estudio: 09 Cod SubEstudio: 01	
Denominación de la Playa: Playa El Corral						
	Datos base de la playa	Superficie total playa: 12911 Ha	Características morfológicas	Tipo de playa: urbana		
		Perímetro: 757 m		Tipo de sedimento: arena y grava		
		Longitud: 336 m		D ₅₀ : 2.05mm		
		Anchura media: 37 m		Color arena: dorada		
		Anchura máxima: 53 m		Ajuste Dean: 0.17		
		Anchura mínima: 14 m		Topología: Encajada por salientes rocosos		
Croquis contorno			Perfil de la Playa			
						
Foto/s de la playa						
