

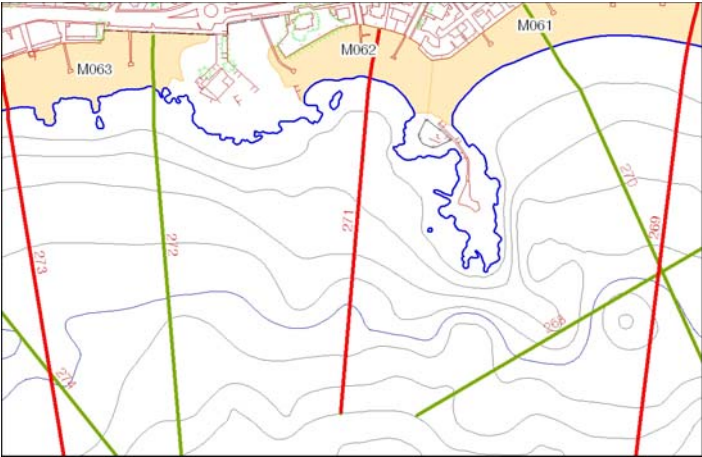
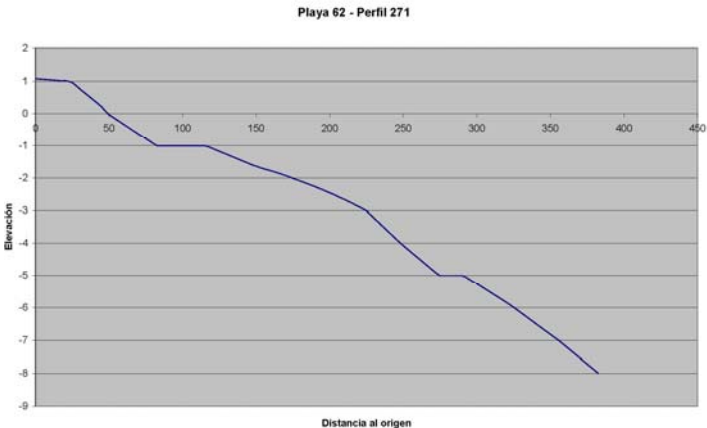




| | | | | | | |
|---|-------------------------------|---|--|---|---|--|
|  MINISTERIO DE MEDIO AMBIENTE | | SECRETARÍA GENERAL PARA EL TERRITORIO Y LA BIODIVERSIDAD DIRECCIÓN GENERAL DE COSTAS | | ESTUDIO ECOCARTOGRAFICO DEL LITORAL DE LAS PROVINCIAS DE GRANADA, ALMERÍA Y MURCIA REF: 26-4796-07 | | |
| FICHA DE PLAYAS | | | | | | |
| Código Playa M062 | HMN 976 | Hoja 5000 6-6 | Municipio MAZARRON | Provincia MURCIA | SIG D.G. Costas Cod. Estudio: 09 Cod SubEstudio: 01 | |
| Denominación de la Playa: Playa La Pava | | | | | | |
|  | Datos base de la playa | Superficie total playa: 7679 Ha | Características morfológicas | Tipo de playa: urbana | | |
| | | Perímetro: 470 m | | Tipo de sedimento: arena | | |
| | | Longitud: 163 m | | D ₅₀ : 0.22mm | | |
| | | Anchura media: 42 m | | Color arena: dorada | | |
| | | Anchura máxima: 55 m | | Ajuste Dean: 0.12 | | |
| | | Anchura mínima: 28 m | | Topología: Encajada por salientes rocosos | | |
| Croquis contorno | | | Perfil de la Playa | | | |
|  | | |  | | | |
| Foto/s de la playa | | | | | | |
|  | | |  | | | |