
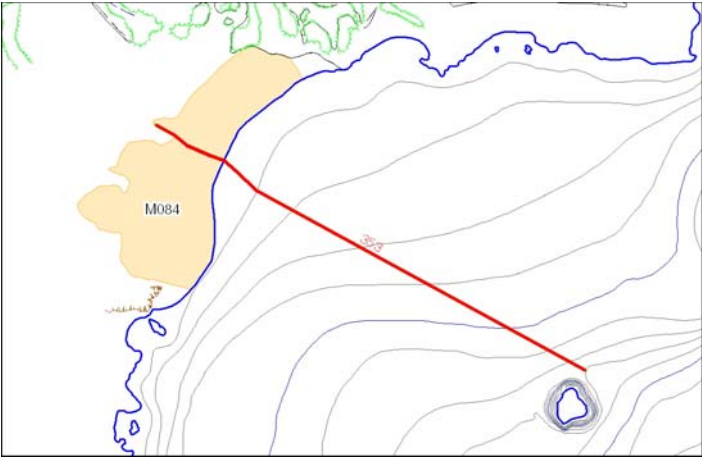
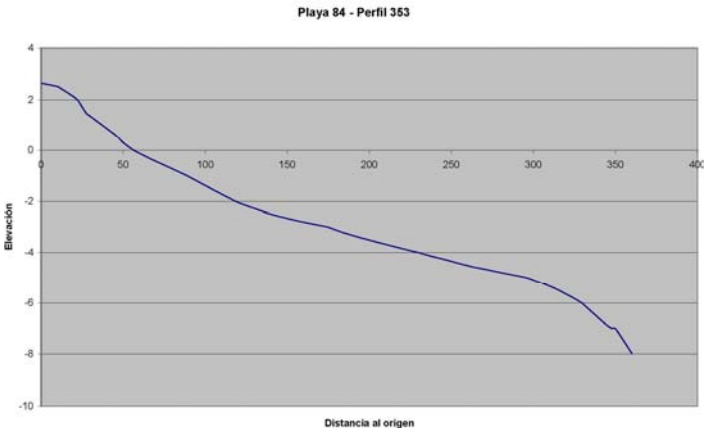
 MINISTERIO DE MEDIO AMBIENTE		SECRETARÍA GENERAL PARA EL TERRITORIO Y LA BIODIVERSIDAD DIRECCIÓN GENERAL DE COSTAS		ESTUDIO ECOCARTOGRAFICO DEL LITORAL DE LAS PROVINCIAS DE GRANADA, ALMERÍA Y MURCIA REF: 26-4796-07		
FICHA DE PLAYAS						
Código Playa M084	HMN 997	Hoja 5000 6-6	Municipio AGUILAS	Provincia MURCIA	SIG D.G. Costas Cod. Estudio: 09 Cod SubEstudio: 01	
Denominación de la Playa: Playa La Higuerica						
	Datos base de la playa	Superficie total playa: 11377 Ha	Características morfológicas	Tipo de playa: no urbana		
		Perímetro: 597 m		Tipo de sedimento: arena		
		Longitud: 198 m		D ₅₀ : 0.26mm		
		Anchura media: 59 m		Color arena: dorada		
		Anchura máxima: 96 m		Ajuste Dean: 0.13		
		Anchura mínima: 42 m		Topología: Encajada por salientes rocosos		
Croquis contorno			Perfil de la Playa			
						
Foto/s de la playa						
