



MINISTERIO  
DE MEDIO AMBIENTE


SECRETARÍA GENERAL  
PARA EL TERRITORIO  
Y LA BIODIVERSIDAD  
  
DIRECCIÓN GENERAL  
DE COSTAS

# ESTUDIO ECOCARTOGRAFICO DEL LITORAL DE LA PROVINCIA DE CÁDIZ REF: 28-4983

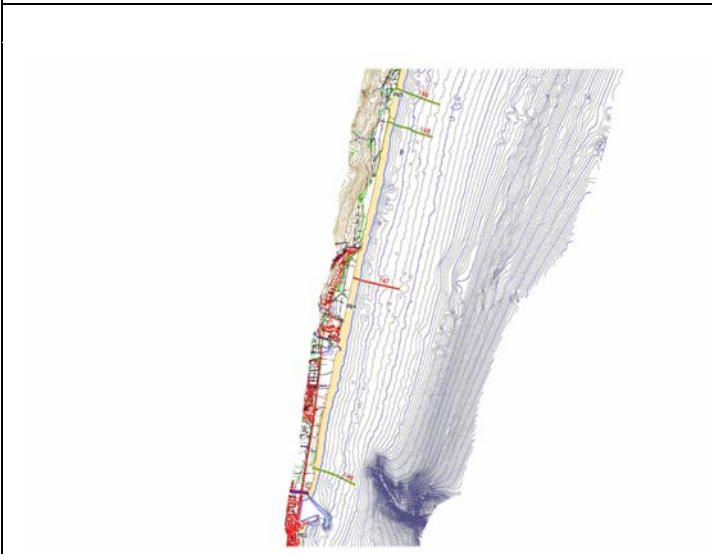
## FICHA DE PLAYAS

Código Playa <b>P64</b>	HMN <b>14-47</b>	Hoja <b>5000 5-6</b>	Municipio <b>LA LÍNEA DE LA CONCEPCIÓN</b>	Provincia <b>CÁDIZ</b>	SIG D.G. Costas Cod. Estudio: <b>12</b> Cod SubEstudio: <b>00</b>
----------------------------	---------------------	-----------------------------	---	---------------------------	---

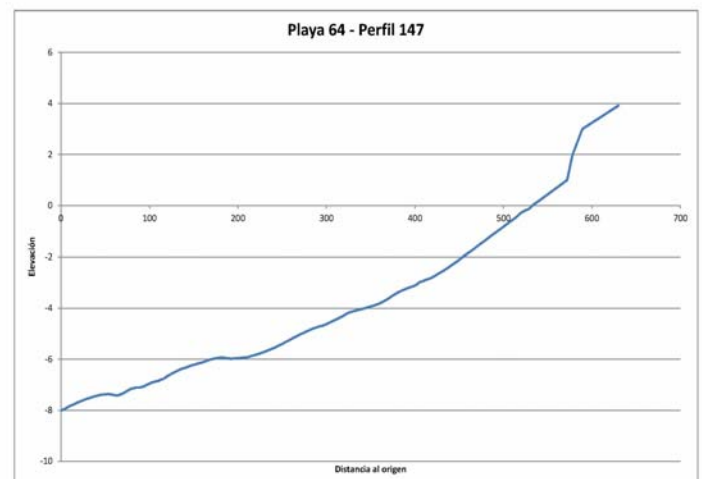
Denominación de la Playa: **Playa El Burgo/Torrenueva**

	Datos base de la playa	Superficie total playa: <b>439107 m<sup>2</sup></b>	Características morfológicas	Tipo de playa: <b>Aislada</b>
		Perímetro: <b>9701 m</b>		Tipo de sedimento: <b>Arena</b>
		Longitud: <b>4588 m</b>		D <sub>50</sub> (emergido/sumergido) <b>0.4/0.23</b>
		Anchura media: <b>96 m</b>		Color arena: <b>Gris</b>
		Anchura máxima: <b>140 m</b>		Ajuste Dean (Aemergido/Asumergido): <b>0.127/</b>
		Anchura mínima: <b>26 m</b>		Tipología: <b>Abierta/</b>

### Croquis contorno



### Perfil de la Playa



### Fotos de la playa

