

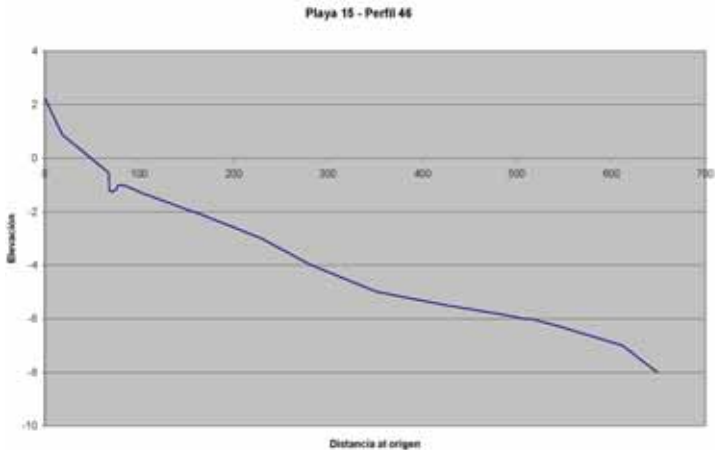
 <b>MINISTERIO DE MEDIO AMBIENTE</b>		SECRETARÍA GENERAL PARA EL TERRITORIO Y LA BIODIVERSIDAD DIRECCIÓN GENERAL DE COSTAS		<b>ESTUDIO ECOCARTOGRAFICO DEL LITORAL DE LA PROVINCIA DE CASTELLÓN</b> <b>REF: 12-0201-07</b>	
<b>FICHA DE PLAYAS</b>					
Código Playa <b>P15</b>	HMN <b>31-22</b>	Hoja <b>5000</b> <b>7-5</b>	Municipio <b>Benicarlo</b>	Provincia <b>CASTELLÓN</b>	SIG D.G. Costas Cod. Estudio: <b>10</b> Cod SubEstudio: <b>01</b>
Denominación de la Playa: <b>Playa de Morrongo</b>					
	<b>Datos base de la playa</b>	Superficie total playa: <b>9997 m<sup>2</sup></b>	<b>Características morfológicas</b>	Tipo de playa: <b>Urbana</b>	
		Perímetro: <b>664 m</b>		Tipo de sedimento: <b>Arena</b>	
		Longitud: <b>231 m</b>		D <sub>50</sub> : <b>0,7003</b>	
		Anchura media: <b>42 m</b>		Color arena: <b>Dorada</b>	
		Anchura máxima: <b>77 m</b>		Ajuste Dean: <b>0.107</b>	
		Anchura mínima: <b>10 m</b>		Tipología: <b>Abierta /</b>	
<b>Croquis contorno</b> 			<b>Perfil de la Playa</b> 		
<b>Fotos de la playa</b>					
