
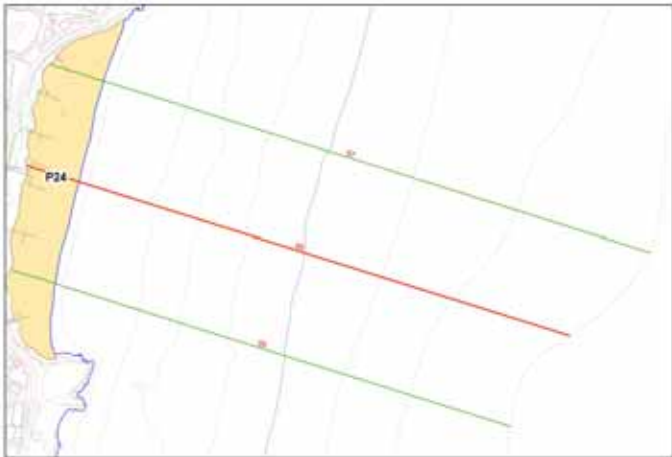
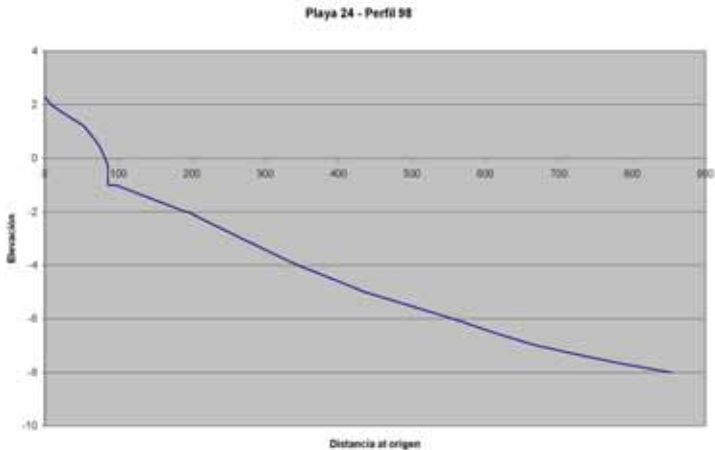
 MINISTERIO DE MEDIO AMBIENTE		SECRETARÍA GENERAL PARA EL TERRITORIO Y LA BIODIVERSIDAD DIRECCIÓN GENERAL DE COSTAS		ESTUDIO ECOCARTOGRAFICO DEL LITORAL DE LA PROVINCIA DE CASTELLÓN REF: 12-0201-07	
FICHA DE PLAYAS					
Código Playa P24	HMN 31-23	Hoja 5000 4-5	Municipio Alcala de Xivert	Provincia CASTELLÓN	SIG D.G. Costas Cod. Estudio: 10 Cod SubEstudio: 01
Denominación de la Playa: Playa La Romana					
	Datos base de la playa	Superficie total playa: 35702 m²	Características morfológicas	Tipo de playa: Urbana	
		Perímetro: 1144 m		Tipo de sedimento: Arena	
		Longitud: 501 m		D ₅₀ : 0,2053	
		Anchura media: 71 m		Color arena: Dorada	
		Anchura máxima: 95 m		Ajuste Dean: 0.099	
		Anchura mínima: 9 m		Tipología: Abierta / Encajada por saliente rocoso	
Croquis contorno			Perfil de la Playa		
					
Fotos de la playa					
