


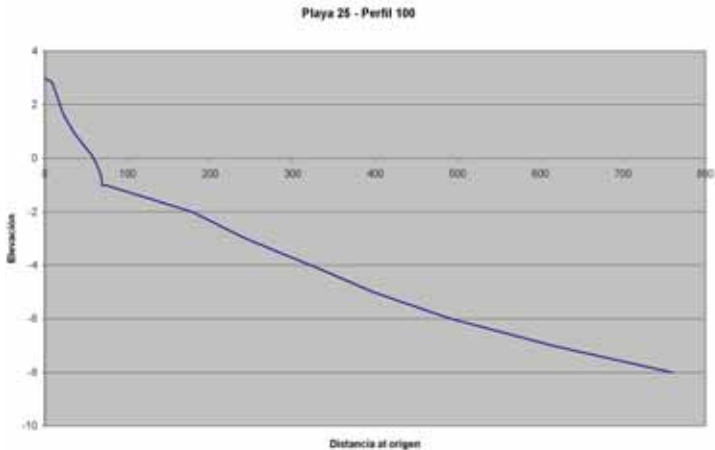




|   |                               |   |  |   |   |
|---|-------------------------------|---|--|---|---|
|  <b>MINISTERIO DE MEDIO AMBIENTE</b> |                               | SECRETARÍA GENERAL PARA EL TERRITORIO Y LA BIODIVERSIDAD<br>DIRECCIÓN GENERAL DE COSTAS |  | <b>ESTUDIO ECOCARTOGRAFICO DEL LITORAL DE LA PROVINCIA DE CASTELLÓN</b><br><b>REF: 12-0201-07</b> |   |
| <b>FICHA DE PLAYAS</b>  |                               |   |  |   |   |
| Código Playa<br><b>P25</b>  | HMN<br><b>31-23</b>           | Hoja<br><b>5000</b><br><b>3-6</b>   | Municipio<br><b>Alcala de Xivert</b>   | Provincia<br><b>CASTELLÓN</b>   | SIG D.G. Costas<br>Cod. Estudio: <b>10</b><br>Cod SubEstudio: <b>01</b> |
| Denominación de la Playa: <b>Playa El Moro</b>  |                               |   |  |   |   |
|                                      | <b>Datos base de la playa</b> | Superficie total playa: <b>5973 m<sup>2</sup></b>                                       | <b>Características morfológicas</b>  | Tipo de playa: <b>Semiurbana</b>  |   |
|   |                               | Perímetro: <b>372 m</b>   |  | Tipo de sedimento: <b>Bolos / Arena</b>   |   |
|   |                               | Longitud: <b>109 m</b>  |  | D <sub>50</sub> : <b>0,3533</b>   |   |
|   |                               | Anchura media: <b>52 m</b>  |  | Color arena: <b>Dorada</b>  |   |
|   |                               | Anchura máxima: <b>66 m</b>   |  | Ajuste Dean: <b>0.103</b>   |   |
|   |                               | Anchura mínima: <b>25 m</b>   |  | Tipología: <b>Abierta / Encajada por saliente rocoso</b>  |   |
| <b>Croquis contorno</b><br>         |                               |   | <b>Perfil de la Playa</b><br> |   |   |
| <b>Fotos de la playa</b>  |                               |   |  |   |   |
|                                    |                               |   |                              |   |   |