

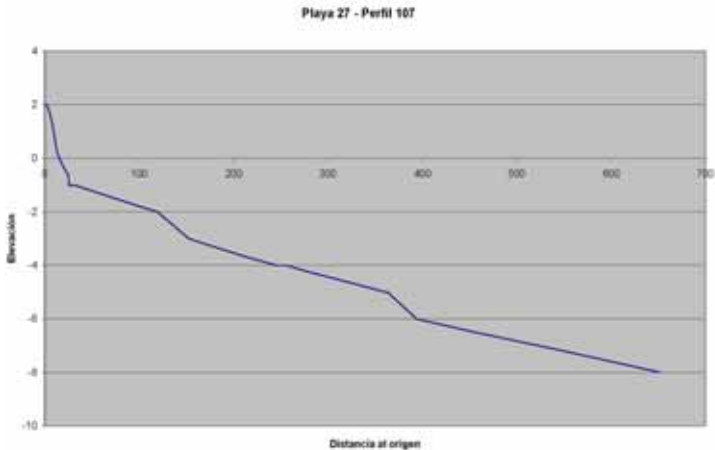
 MINISTERIO DE MEDIO AMBIENTE		SECRETARÍA GENERAL PARA EL TERRITORIO Y LA BIODIVERSIDAD DIRECCIÓN GENERAL DE COSTAS		ESTUDIO ECOCARTOGRAFICO DEL LITORAL DE LA PROVINCIA DE CASTELLÓN REF: 12-0201-07	
FICHA DE PLAYAS					
Código Playa P27	HMN 31-23	Hoja 5000 3-6	Municipio Alcala de Xivert	Provincia CASTELLÓN	SIG D.G. Costas Cod. Estudio: 10 Cod SubEstudio: 01
Denominación de la Playa: Playa del Serradal					
	Datos base de la playa	Superficie total playa: 22629 m²	Características morfológicas	Tipo de playa: Semiurbana	
		Perímetro: 2217 m		Tipo de sedimento: Bolos	
		Longitud: 1037 m		D ₅₀ : 0	
		Anchura media: 22 m		Color arena: -	
		Anchura máxima: 37 m		Ajuste Dean: 0.116	
		Anchura mínima: 6 m		Tipología: Abierta /	
Croquis contorno			Perfil de la Playa		
					
Fotos de la playa					
