

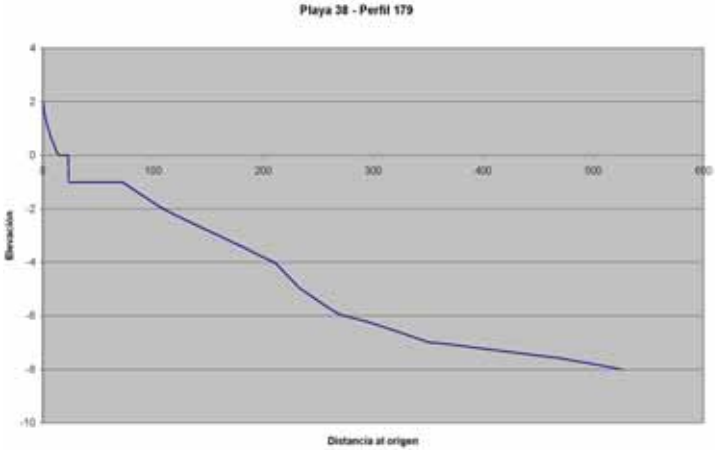
 MINISTERIO DE MEDIO AMBIENTE		SECRETARÍA GENERAL PARA EL TERRITORIO Y LA BIODIVERSIDAD DIRECCIÓN GENERAL DE COSTAS		ESTUDIO ECOCARTOGRAFICO DEL LITORAL DE LA PROVINCIA DE CASTELLÓN REF: 12-0201-07	
FICHA DE PLAYAS					
Código Playa P38	HMN 30-24	Hoja 5000 8-6	Municipio Oropesa del Mar	Provincia CASTELLÓN	SIG D.G. Costas Cod. Estudio: 10 Cod SubEstudio: 01
Denominación de la Playa: Playa de La Renega					
	Datos base de la playa	Superficie total playa: 412 m²	Características morfológicas	Tipo de playa: Aislada	
		Perímetro: 103 m		Tipo de sedimento: Roca	
		Longitud: 44 m		D ₅₀ : 0	
		Anchura media: 10 m		Color arena: -	
		Anchura máxima: 16 m		Ajuste Dean: 0.143	
		Anchura mínima: 5 m		Tipología: Abierta / Apoyada en saliente rocoso	
Croquis contorno 			Perfil de la Playa 		
Fotos de la playa					
