


 MINISTERIO DE MEDIO AMBIENTE		SECRETARÍA GENERAL PARA EL TERRITORIO Y LA BIODIVERSIDAD DIRECCIÓN GENERAL DE COSTAS		ESTUDIO ECOCARTOGRAFICO DEL LITORAL DE LA PROVINCIA DE CASTELLÓN REF: 12-0201-07		
FICHA DE PLAYAS						
Código Playa P47	HMN 30-25	Hoja 5000 5-3	Municipio Almazora	Provincia CASTELLÓN	SIG D.G. Costas Cod. Estudio: 10 Cod SubEstudio: 01	
Denominación de la Playa: Playa de Ben Afeli						
	Datos base de la playa	Superficie total playa: 68264 m²	Características morfológicas	Tipo de playa: Urbana		
		Perímetro: 2113 m		Tipo de sedimento: Grava		
		Longitud: 933 m		D ₅₀ : 0,6913		
		Anchura media: 73 m		Color arena: Dorada		
		Anchura máxima: 150 m		Ajuste Dean: 0.124		
		Anchura mínima: 28 m		Tipología: Abierta / Estabilizada con espigones		
Croquis contorno			Perfil de la Playa			
						
Fotos de la playa						
