

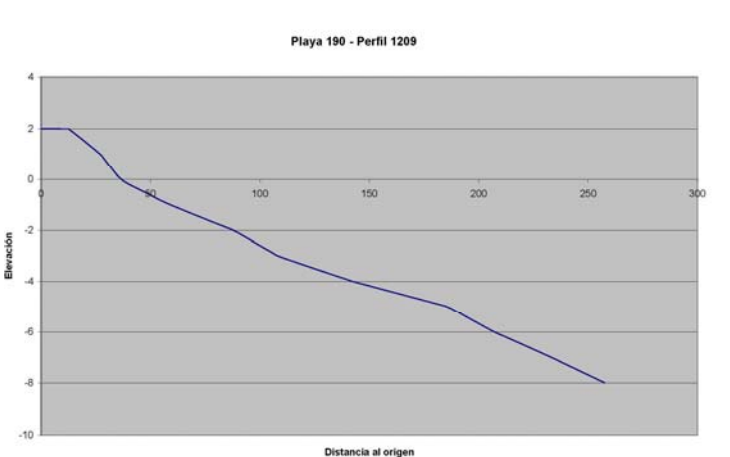
 <b>MINISTERIO DE MEDIO AMBIENTE</b>		SECRETARÍA GENERAL PARA EL TERRITORIO Y LA BIODIVERSIDAD DIRECCIÓN GENERAL DE COSTAS		<b>ESTUDIO ECOCARTOGRAFICO DEL LITORAL DE LAS PROVINCIAS DE GRANADA, ALMERÍA Y MURCIA</b> <b>REF: 26-4796-07</b>		
<b>FICHA DE PLAYAS</b>						
Código Playa <b>G190</b>	HMN <b>1055</b>	Hoja <b>5000</b> <b>5-5</b>	Municipio <b>ALMUÑECAR</b>	Provincia <b>GRANADA</b>	SIG D.G. Costas Cod. Estudio: <b>09</b> Cod SubEstudio: <b>03</b>	
Denominación de la Playa: <b>Playa El Pozuelo</b>						
	<b>Datos base de la playa</b>	Superficie total playa: <b>9251 Ha</b>	<b>Características morfológicas</b>	Tipo de playa: <b>urbana</b>		
		Perímetro: <b>619 m</b>		Tipo de sedimento: <b>arena y grava</b>		
		Longitud: <b>252 m</b>		D <sub>50</sub> : <b>0.51mm</b>		
		Anchura media: <b>38 m</b>		Color arena: <b>negra</b>		
		Anchura máxima: <b>49 m</b>		Ajuste Dean: <b>0.16</b>		
		Anchura mínima: <b>18 m</b>		Topología: <b>Encajada por salientes rocosos</b>		
<b>Croquis contorno</b>			<b>Perfil de la Playa</b>			
						
<b>Foto/s de la playa</b>						
