



MINISTERIO
DE MEDIO AMBIENTE

SECRETARÍA GENERAL
PARA EL TERRITORIO
Y LA BIODIVERSIDAD


DIRECCIÓN GENERAL
DE COSTAS

ESTUDIO ECOCARTOGRAFICO DEL LITORAL DE LAS PROVINCIAS DE ALICANTE Y VALENCIA REF: 28/4710/05

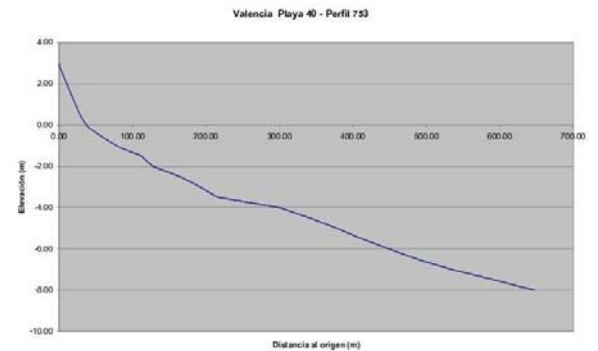
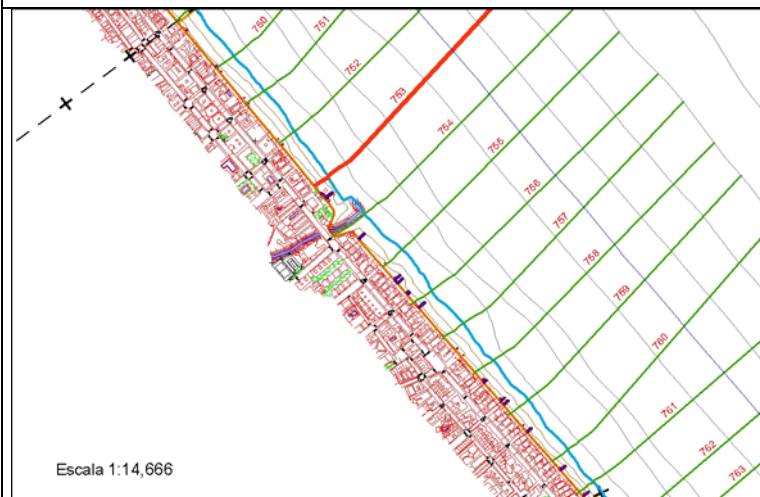
FICHA DE PLAYAS

Código Playa V040	HMN 30-31	Hoja 5000 796_Gandía_2-2/2-3	Municipio MIRAMAR	Provincia VALENCIA	SIG D.G. Costas Cod. Estudio: 07 Cod SubEstudio: 01
-----------------------------	---------------------	--	-----------------------------	------------------------------	---

Denominación de la Playa: **Playa de Miramar**

	Datos base de la playa	Superficie total playa: 5.06Ha	Características morfología de la playa	Pendiente media: 1.69 %
		Perímetro: 2650.56 m		Tipo de playa: Abierta
		Longitud: 1219.94 m		Tipo de sedimento: Arenas medias
		Anchura media: 41.75 m		D ₅₀ : 0.25 mm
		Anchura máxima: 72.31m		Color arena: Dorada
		Anchura mínima: 26.77m		Ajuste Dean: 0.106

Croquis contorno



Foto/s de la playa

