



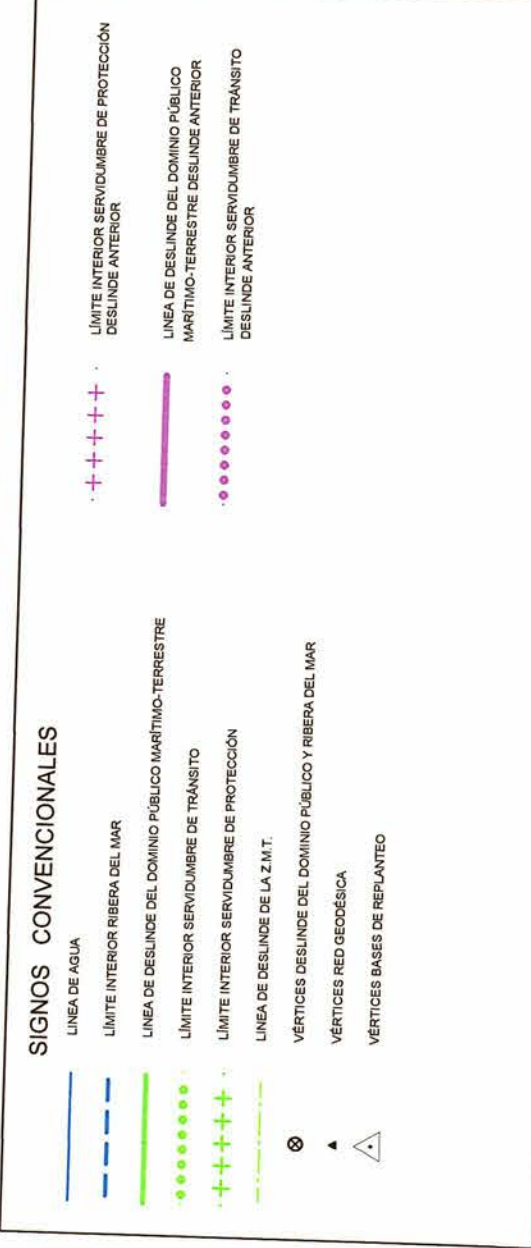
MINISTERIO
PARA LA TRANSICIÓN ECOLÓGICA
Y EL RETO DEMOGRÁFICO

Dirección General de la Costa y el Mar

DEMARCAción DE COSTAS EN ANDALUCÍA-MEDITERRANEO
SERVICIO PROVINCIAL DE COSTAS EN ALMERÍA

DESLINDE DEL DOMINIO PÚBLICO MARÍTIMO-TERRESTRE
DESDE EL PROMONTORIO DEL PICHIRICHI HASTA
EL EXTREMO ESTE DE LA CALA DEL CUARTEL

TERMINO MUNICIPAL: PULPI
PROYECTO DE DESLINDE



PLANO N.º	HOJA N.º	REFERENCIA SERVICIO	ESCALA	FECHA
3	604	6A-P42	1:1.000	DICIEMBRE 2022
DESLINDE DEL DOMINIO PÚBLICO MARÍTIMO-TERRESTRE Y ZONAS DE SERVIDUMBRE				

ESCALA GRÁFICA

EXAMINADO Y CONFORME


EL JEFE DEL SERVICIO PROVINCIAL

Fecha: DICIEMBRE 2022

Foto: Efraim López Ramírez

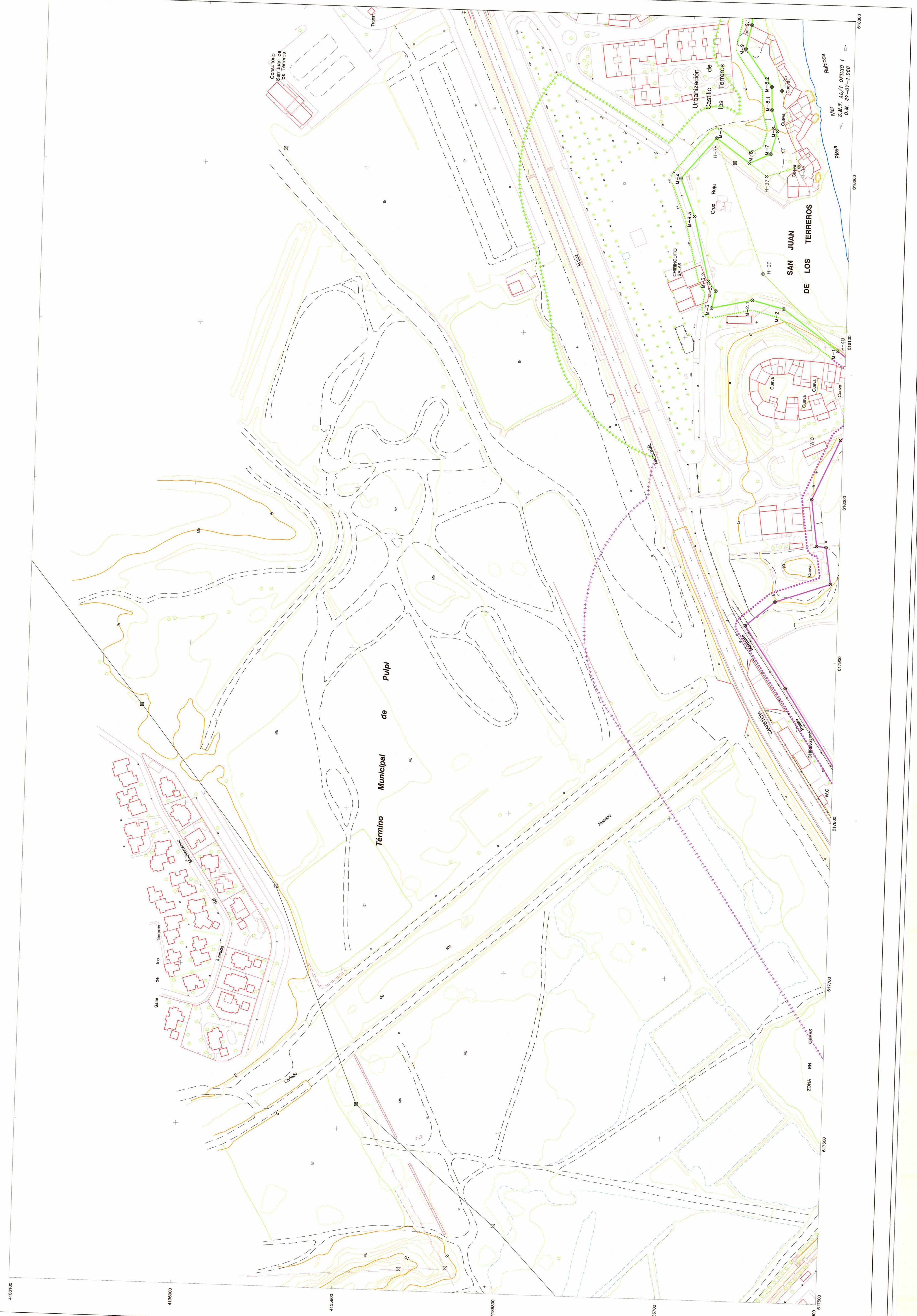
INFORMACIÓN CARTOGRÁFICA

PROYECTO DE D.T.M. EUROPEO INTERNACIONAL - AÑO 30. APLICACIÓN DE LA TÉCNICA DE LA ESTEREOFOTOGRAFÍA. TRADUCCIÓN PROPIA DE ESTE LEVANTAMIENTO TERRESTRE AL SISTEMA DE COORDENADAS UTM. EL DATUM DEL SISTEMA DE COORDENADAS UTM UTILIZADO EN ESTE PROYECTO ES EL DATUM DE GRUASAMAR, INGENIERÍA Y CONSTRUCCIÓN DE 2007 POR



VÉRTECES DE LA POLIGONAL DEL DESLINDE

VÉRTEX	X	Y
M-1	618.094,99	4.126.620,00
M-2	618.119,49	4.126.629,31
M-3	618.143,70	4.126.638,84
M-3.1	618.129,26	4.126.641,74
M-3.2	618.126,26	4.126.646,42
M-4	618.126,26	4.126.646,42
M-4	618.126,26	4.126.646,42
M-5	618.126,26	4.126.646,42
M-6	618.126,26	4.126.646,42
M-7	618.126,26	4.126.646,42
M-8	618.126,26	4.126.646,42
M-9	618.126,26	4.126.646,42
M-10	618.126,26	4.126.646,42
M-11	618.126,26	4.126.646,42
M-12	618.126,26	4.126.646,42
M-13	618.126,26	4.126.646,42
M-14	618.126,26	4.126.646,42
M-15	618.126,26	4.126.646,42
M-16	618.126,26	4.126.646,42
M-17	618.126,26	4.126.646,42
M-18	618.126,26	4.126.646,42
M-19	618.126,26	4.126.646,42
M-20	618.126,26	4.126.646,42
M-21	618.126,26	4.126.646,42
M-22	618.126,26	4.126.646,42
M-23	618.126,26	4.126.646,42
M-24	618.126,26	4.126.646,42
M-25	618.126,26	4.126.646,42
M-26	618.126,26	4.126.646,42
M-27	618.126,26	4.126.646,42
M-28	618.126,26	4.126.646,42
M-29	618.126,26	4.126.646,42
M-30	618.126,26	4.126.646,42
M-31	618.126,26	4.126.646,42
M-32	618.126,26	4.126.646,42
M-33	618.126,26	4.126.646,42
M-34	618.126,26	4.126.646,42
M-35	618.126,26	4.126.646,42
M-36	618.126,26	4.126.646,42
M-37	618.126,26	4.126.646,42
M-38	618.126,26	4.126.646,42
M-39	618.126,26	4.126.646,42
M-40	618.126,26	4.126.646,42
M-41	618.126,26	4.126.646,42
M-42	618.126,26	4.126.646,42
M-43	618.126,26	4.126.646,42
M-44	618.126,26	4.126.646,42
M-45	618.126,26	4.126.646,42
M-46	618.126,26	4.126.646,42
M-47	618.126,26	4.126.646,42
M-48	618.126,26	4.126.646,42
M-49	618.126,26	4.126.646,42
M-50	618.126,26	4.126.646,42
M-51	618.126,26	4.126.646,42
M-52	618.126,26	4.126.646,42
M-53	618.126,26	4.126.646,42
M-54	618.126,26	4.126.646,42
M-55	618.126,26	4.126.646,42
M-56	618.126,26	4.126.646,42
M-57	618.126,26	4.126.646,42
M-58	618.126,26	4.126.646,42
M-59	618.126,26	4.126.646,42
M-60	618.126,26	4.126.646,42
M-61	618.126,26	4.126.646,42
M-62	618.126,26	4.126.646,42
M-63	618.126,26	4.126.646,42
M-64	618.126,26	4.126.646,42
M-65	618.126,26	4.126.646,42
M-66	618.126,26	4.126.646,42
M-67	618.126,26	4.126.646,42
M-68	618.126,26	4.126.646,42
M-69	618.126,26	4.126.646,42
M-70	618.126,26	4.126.646,42
M-71	618.126,26	4.126.646,42
M-72	618.126,26	4.126.646,42
M-73	618.126,26	4.126.646,42
M-74	618.126,26	4.126.646,42
M-75	618.126,26	4.126.646,42
M-76	618.126,26	4.126.646,42
M-77	618.126,26	4.126.646,42
M-78	618.126,26	4.126.646,42
M-79	618.126,26	4.126.646,42
M-80	618.126,26	4.126.646,42
M-81	618.126,26	4.126.646,42
M-82	618.126,26	4.126.646,42
M-83	618.126,26	4.126.646,42
M-84	618.126,26	4.126.646,42
M-85	618.126,26	4.126.646,42
M-86	618.126,26	4.126.646,42
M-87	618.126,26	4.126.646,42
M-88	618.126,26	4.126.646,42
M-89	618.126,26	4.126.646,42
M-90	618.126,26	4.126.646,42
M-91	618.126,26	4.126.646,42
M-92	618.126,26	4.126.646,42
M-93	618.126,26	4.126.646,42
M-94	618.126,26	4.126.646,42
M-95	618.126,26	4.126.646,42
M-96	618.126,26	4.126.646,42
M-97	618.126,26	4.126.646,42
M-98	618.126,26	4.126.646,42
M-99	618.126,26	4.126.646,42
M-100	618.126,26	4.126.646,42



SAN JUAN DE LOS TERREROS

playa

Mar

Z.M.T. AL/1.07/05.1

O.M. 27-07-1.866

617500

617600

617700

617800

617900

618000

618100

618200

618300

618400

618500

618600

618700

618800

618900

619000

