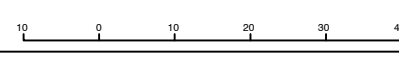




**RECTIFICACIÓN DEL DESLINDE DEL DOMINIO PÚBLICO
MARÍTIMO-TERRESTRE DEL TRAMO DE COSTA
COMPRENDIDO DESDE CELORIU HASTA SALMOREDA,
APROBADO POR O.M. DE 15 DE DICIEMBRE DE 1994
(VÉRTICES M-1580 AL M-1585')**

T.M. DE LLANES

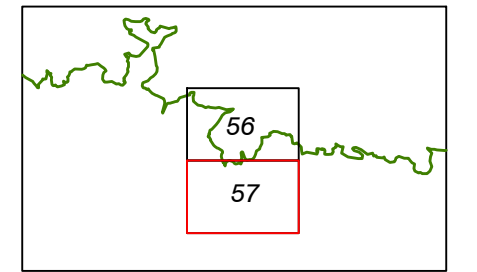
PLANO Nº	HOJA Nº	REFERENCIA:	ESCALA	ESCALA GRÁFICA
2	57	DL-44-ASTURIAS	1/1.000	
PLANO DELIMITACIÓN PROVISIONAL				

TÉCNICO DE PROYECTOS Y OBRAS

Javier Menéndez Miguel








EXAMINADO Y CONFORME
FECHA:
1 ABRIL 2025

EL JEFE DE LA DEMARCACIÓN

Fernando de la Torre Fernández

INFORMACIÓN CARTOGRÁFICA
PROYECCIÓN UTM ETRS89 H.30
ALTITUDES REFERIDAS AL NIVEL DEL MAR EN ALICANTE
VUELO FOTOGRAMÉTRICO REALIZADO EN 2024
TRIANGULACIÓN PROPIA DE ESTE LEVANTAMIENTO
REFERIDA A LA RED GEODÉSICA NACIONAL
RESTITUCIÓN REALIZADA POR IDYMA EN 2024
DIBUJO REALIZADO EN 2024

GRÁFICO DISTRIBUCIÓN DE HOJAS


SIGNOS CONVENCIONALES PARTICULARES

 LINEA DE RIBERA DE MAR PROPUESTA	 HITOS
 LINEA DE SERVIDUMBRE DE TRANSITO	 VERTICES RED GEODÉSICA
 LINEA DE DOMINIO PÚBLICO MARÍTIMO-TERRESTRE	 VERTICES REPLANTEO
 LINEA DE LÍMITE DE SERVIDUMBRE DE PROTECCIÓN	

VÉRTICES DE LA POLIGONAL DEL DESLINDE			VÉRTICES DE LA RIBERA DE MAR		
Nº VÉRTICE	X	Y	Nº VÉRTICE	X	Y
R-497	353589.650	4810294.354			
R-498	353591.528	4810295.087			
R-499	353593.488	4810290.132			