

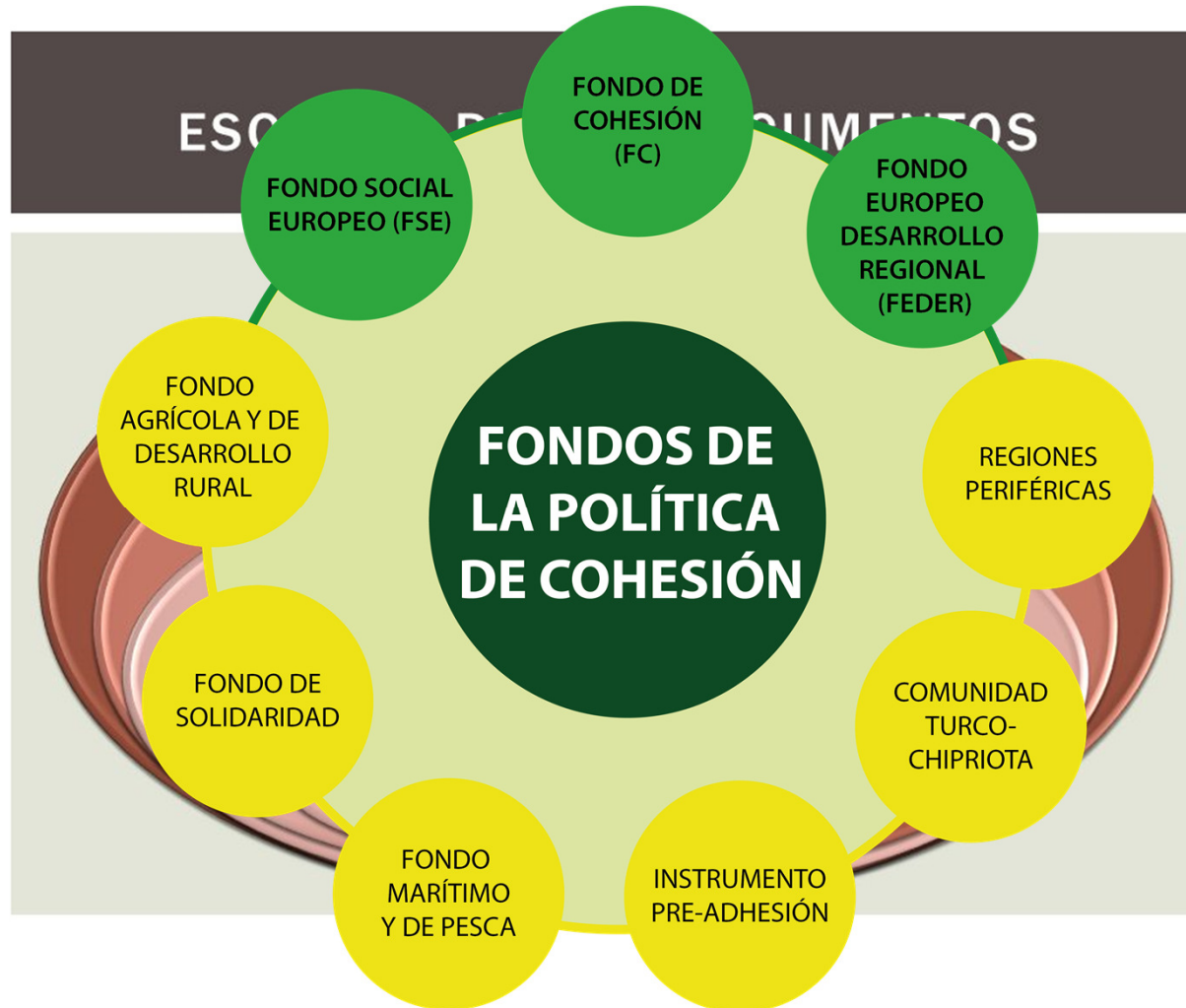
# INVERSION TERRITORIAL INTEGRADA

ITI MAR MENOR Y CONTRIBUCION DE  
LOS FONDOS FEMP, FEDER Y FEADER



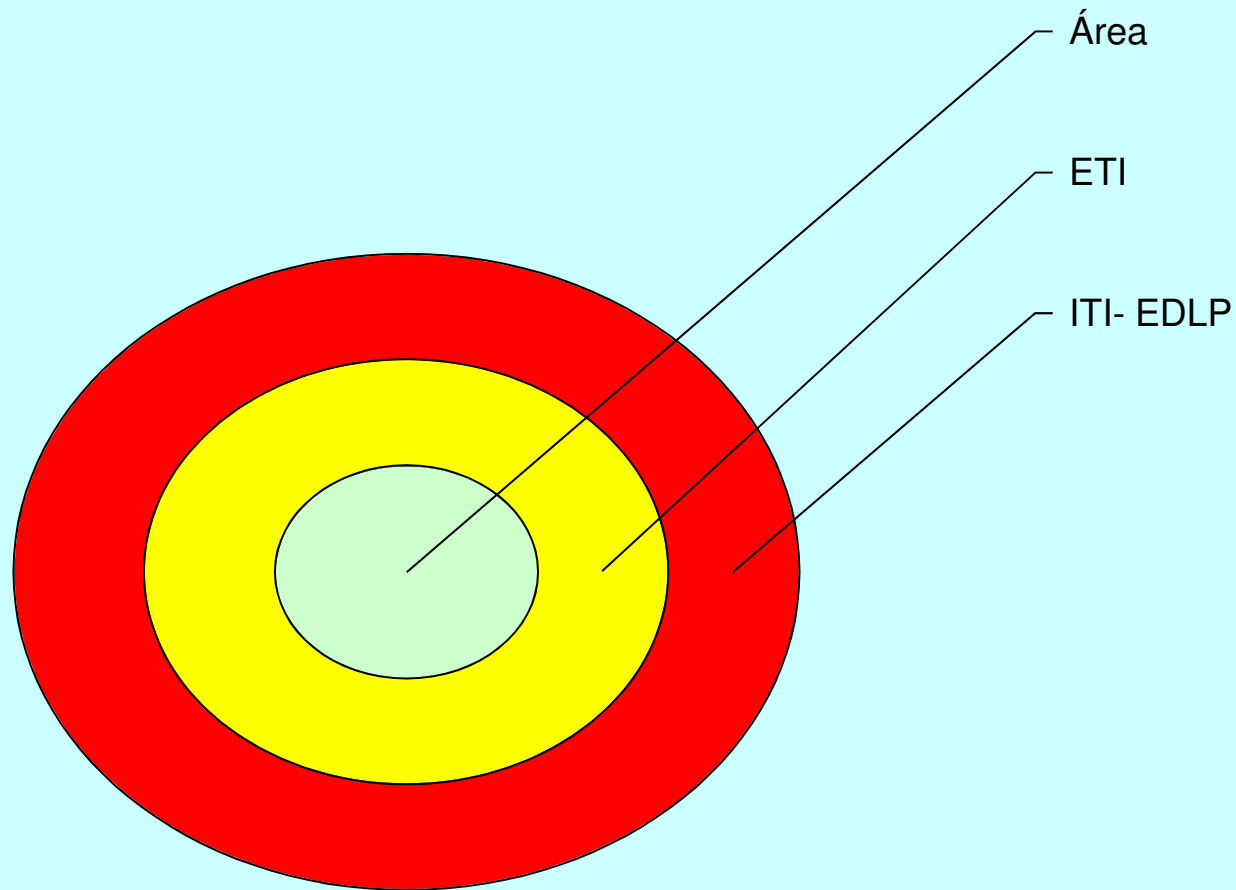
1. Necesidad de una ITI en el Mar Menor. Apoyo Normativo
2. Análisis D.A.F.O y detección de necesidades
3. Actuaciones a desarrollar:
  - Medidas FEADER
  - Medidas FEMP
  - Medidas FEDER
4. Calendario de Actuaciones





# HERRAMIENTAS INTEGRADORAS R(UE) 1303/2013



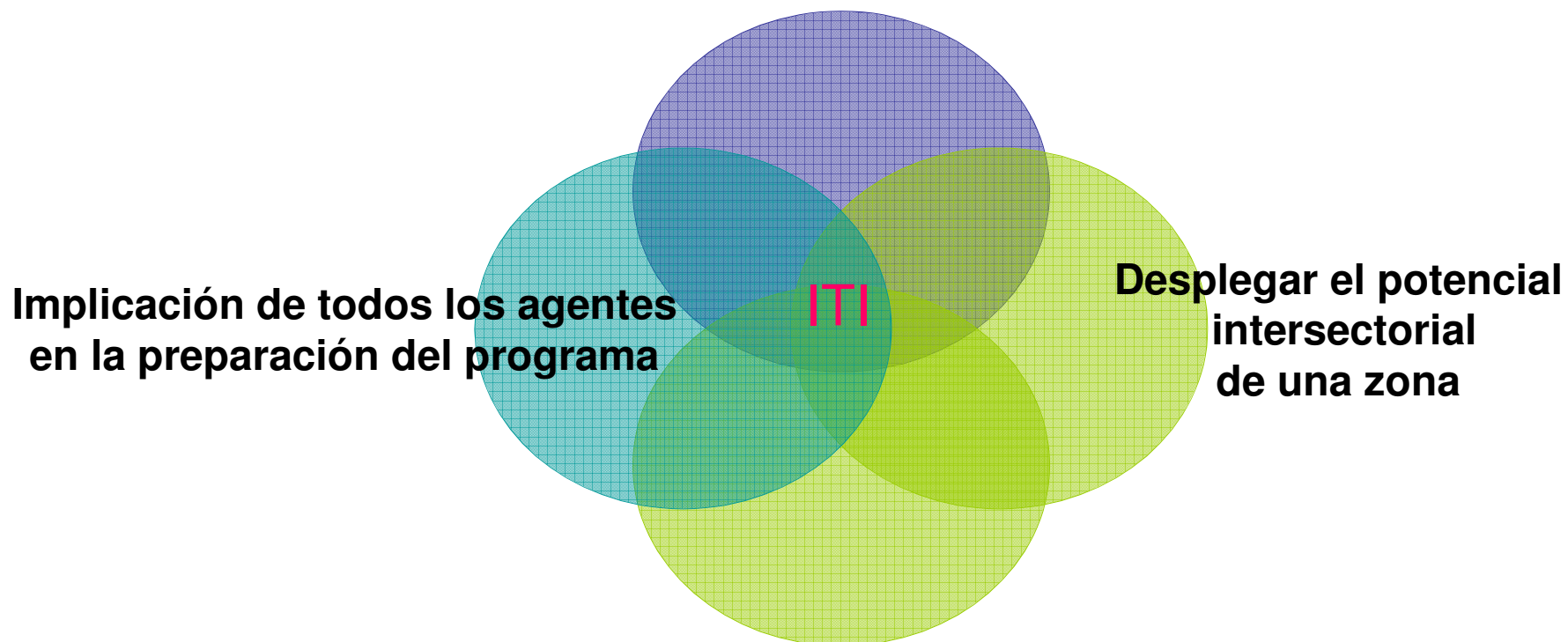


**Territorio**



## ¿ Cuáles son las ventajas de una ITI?

**Mejor resultado agregado de la Inversión pública**



**Mayor seguridad en la financiación al ser multifondo**

## ITIs en España

- **ITI Azul** → Estrategia Atlántica (FEMP, FEDER, FEDER-CTE, FSE)
- **ITI del Mar Menor (Murcia)** → implementación de la Estrategia de Gestión Integrada de Zonas Costeras en el Mar Menor y su Entorno (FEMP , FEDER y FSE)
- **ITI de Cádiz (Andalucía)** → situación de Cádiz respecto a Andalucía y al resto de España
- **ITI Industrialización Extremadura** → creación de zonas de especial atención industrial “Polos Industriales”

## INVERSION TERRITORIAL INTEGRADA DEL MAR MENOR

### OBJETIVO

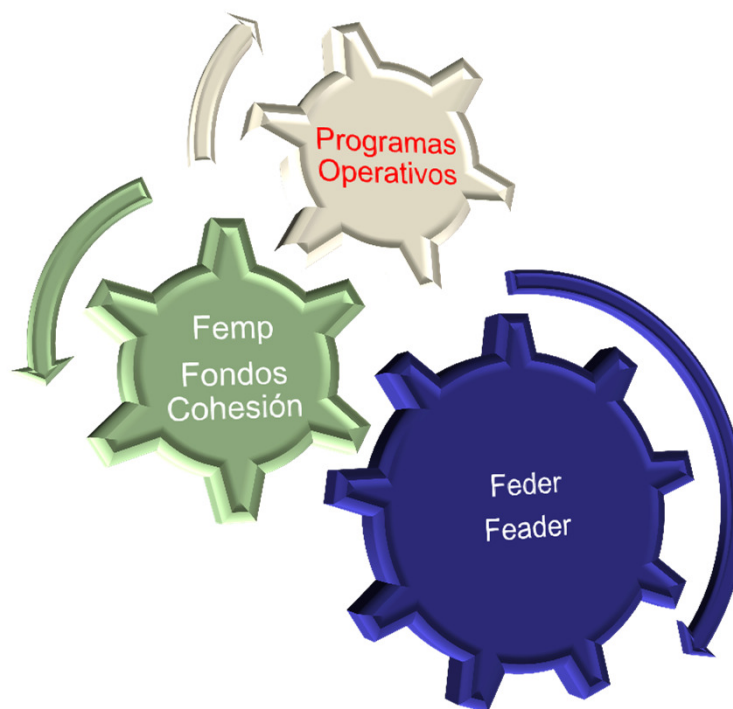
La mejora del ecosistema lagunal costero del Mar Menor favoreciendo un desarrollo sostenible, innovador e inteligente del área que lo rodea, facilitando las condiciones de vida de los habitantes de la zona, mediante la realización de una estrategia de desarrollo local integradora y multifondo que evidencie cuales son las necesidades de mejora y las potencialidades de desarrollo de este área, y utilice un ITI como herramienta financiera para su puesta en marcha





## INVERSION TERRITORIAL INTEGRADA DEL MAR MENOR

- **Impulsor de la Economía Medio Ambiental del Mar Menor**
- **Implementación integral de inversiones financiadas con Fondos Europeos**
- **Enfoque Territorial**



# ELEMENTOS CLAVE

- un territorio designado y una estrategia de desarrollo territorial integrada;
- un paquete de acciones para aplicación;
- acuerdos de gobernanza para gestionar la ITI.



- Potencialidad
- Sinergia
- Cooperación
- Concentración
- Interdependencia territorio

## Un territorio designado y una estrategia de desarrollo territorial integrada

### ¿ Por qué el Mar Menor?



## Un territorio designado y una estrategia de desarrollo territorial integrada

### D.A.F.O. PRELIMINAR

- **Bloque I: Recursos, Infraestructuras**, basado en los elementos estructurales vinculados al territorio costero, y las sinergias que pueden generarse intersectoriales.
- **Bloque II: Población y actividad económica**, derivado del análisis de la población en las zonas litoral y de la actividad económica que se desarrolla.



## Un territorio designado y una estrategia de desarrollo territorial integrada

### D.A.F.O. PRELIMINAR

NECESIDADES	TENDENCIAS RECIENTES		ESCENARIO FUTURO	
	FORTALEZAS	DEBILIDADES	OPORTUNIDADES	AMENAZAS
<p><b>Creación de un grupo de trabajo interdisciplinar para la optimización de los recursos y minimización de los efectos no deseables de las actividades agrarias, ganaderas, pesqueras y turísticas</b></p>	<p>Áreas Marinas Protegidas de elevado valor ambiental (Cabo de Palos-Islas Hormigas), y zonas de litoral con ecosistemas costeros de gran relevancia por su diversidad y riqueza paisajística.</p> <p>Existencia de un Grupo de Acción Local de Pesca</p>	<p>Mala comunicación por medio de vías ciclistas inter e intramunicipios costeros</p>	<p>Infraestructuras clave en la zona litoral y cercana: corredor ferroviario del Mediterráneo, aeropuerto, puerto de Cartagena, y Puerto de San Pedro del Pinatar.</p> <p>Compatibilizar el desarrollo agrario y pesquero con la conservación de los valores de la Red Natura 2000</p> <p>Creciente concienciación de la importancia del sector agrario y pesquero para el mantenimiento de la biodiversidad</p>	<p>Elevada presión de las actividades económicas y asentamientos de población sobre zonas de notables valores ambientales y naturales, donde confluyen en muchos casos figuras de protección ambiental (ZEC, ZEPA, LIC). La Política Marítima Integrada debe ser el elemento clave para el establecimiento de políticas inter e intrasectoriales específicas dirigidas al usos compatible de la costa, y que establezcan estrategias de conservación y sostenibilidad a largo plazo.</p>



## Un territorio designado y una estrategia de desarrollo territorial integrada

NECESIDADES	TENDENCIAS RECIENTES		ESCENARIO FUTURO	
	FORTALEZAS	DEBILIDADES	OPORTUNIDADES	AMENAZAS
<p><b>Establecimiento de una red de monitoreo de la llegada de fertilizantes de la actividad agraria, y de otros contaminantes que lixivien a la laguna costera.</b></p>	<p>Polígonos industriales y zonas nuevas que permiten generar suelo de uso industrial y empresarial, lo que facilita la atracción y la consolidación de un tejido empresarial en una zona de costa muy atrayente.</p> <p>Elevado valor cultural y patrimonial con gran potencial para consolidar y facilitar un crecimiento de los servicios turísticos.</p>	<p>Diseño no adecuado de los puertos deportivos a la hidrodinámica litoral.</p> <p>Existencia de redes de drenaje de aguas superficiales escasas, y con limitaciones en su funcionamiento.</p>	<p>La progresiva utilización de redes sociales en internet y la mejora de las infraestructuras de telecomunicación, ofrecen nuevas posibilidades de comunicación a los grupos, y una mejor integración en un sistema común de los diferentes operadores que hay en el entorno costero, dentro del Espacio Europeo de Intercambio de Información.</p> <p>La estrategia española para el emprendimiento y empleo joven, y los planes regionales dirigidos a la contratación de jóvenes desempleados, deben de aportar recursos y facilitar mecanismos que permitan incorporar a jóvenes al mercado laboral, retener y estimular el talento y el ingenio, apostando al mismo tiempo por la creación de empresas.</p>	<p>Eutrofización de la laguna costera.</p> <p>Deficiente integración y/o coordinación de centros de investigación e innovación para la optimización de recursos y facilitar el acceso a la información</p>



## Un territorio designado y una estrategia de desarrollo territorial integrada

### D.A.F.O. PRELIMINAR

NECESIDADES	TENDENCIAS RECIENTES		ESCENARIO FUTURO	
	FORTALEZAS	DEBILIDADES	OPORTUNIDADES	AMENAZAS
<p><b>Mejora del diseño de puertos deportivos para mejorar el hidrodinamismo costero</b></p> <p><b>Establecimiento de una base estable para el control de actividades en el Mar Menor</b></p> <p><b>Garantizar el relevo generacional de las actividades del sector primario, haciéndolas más atractivas para los jóvenes.</b></p>	<p>Existencia de un campus de excelencia “Mare Nostrum”, Universidad Privada, Centros tecnológicos y Centros de investigación que albergan grupos de investigación afines con el desarrollo productivo agrícola, ganadero, pesquero y de servicios.</p> <p>Suficiente masa crítica en el litoral que facilita la concentración de los servicios, y el aumento de la oferta de recursos.</p> <p>Posicionamiento creciente del sector turístico en la costa de la Región de Murcia.</p>	<p>Ausencia de sistemas de vigilancia y control estables para la laguna costera del Mar Menor, que permitan un adecuado seguimiento de las actividades pesqueras profesionales y recreativas, así como de la navegación y fondeo de embarcaciones</p> <p>Dificultades en el relevo generacional en el sector primario, y escasa atracción hacia las actividades del medio marino.</p>	<p>Suelo empresarial disponible, con alta disponibilidad para atraer empresas.</p> <p>Búsqueda y generación de sinergias en el desarrollo del sector pesca-acuicultura, y de ambos con otros sectores con actividad en la costa y con gran capacidad competitiva como: turístico, agrario, ganadero, comercializador-transformador, energético y de servicios.</p> <p>Especialización inteligente en el marco de la RIS· que conducirá al liderazgo en el ámbito de la innovación y tecnologías agroalimentarias.</p>	<p>Invasión por especies mediterráneas como celentéreos y cnidarios</p> <p>La exclusión social y el paro estructural, junto a la baja cualificación de la mano de obra, pueden agravar el daño social en un sector de la población especialmente sensible (sector primario), y particularmente en las mujeres.</p>

## Un territorio designado y una estrategia de desarrollo territorial integrada

### D.A.F.O. PRELIMINAR

NECESIDADES	TENDENCIAS RECIENTES		ESCENARIO FUTURO	
	FORTALEZAS	DEBILIDADES	OPORTUNIDADES	AMENAZAS
<p><b>Mejora ambiental del entorno</b></p> <p><b>Mejora de los equipamientos turísticos en playas</b></p> <p><b>Puesta en valor del patrimonio cultural de la zona.</b></p>	<p>Climatología muy favorable durante todo el año para el desarrollo de actividades agrícolas, ganaderas, pesqueras y acuícolas.</p> <p>Elevado potencial para el desarrollo turístico.</p> <p>Tejido empresarial agrícola consolidado</p>		<p>La generación y oferta de créditos por parte del sector financiero, debe de facilitar el desarrollo empresarial.</p> <p>Mejorar la calidad de los servicios que se ofrecen a los ciudadanos.</p> <p>Marco estructural de los Fondo Europeos, para la concentración de las medidas en áreas geográficas homogéneas y bien definidas, mediante la puesta en marcha de Estrategias de Desarrollo</p>	<p>El envejecimiento poblacional continúa en muchos municipios lo que produce una situación de carácter estructural que se puede agravar en los próximos años y que va a demandar un volumen de inversión y gasto público importante para atender a esta población y que no va a poder destinarse a la economía productiva.</p> <p>La escasez de renta en desempleados que pierden el acceso a subsidios de empleo.</p> <p>Sinergia entre desempleo y falta de actividad de sectores asociados</p>



## Un territorio designado y una estrategia de desarrollo territorial integrada

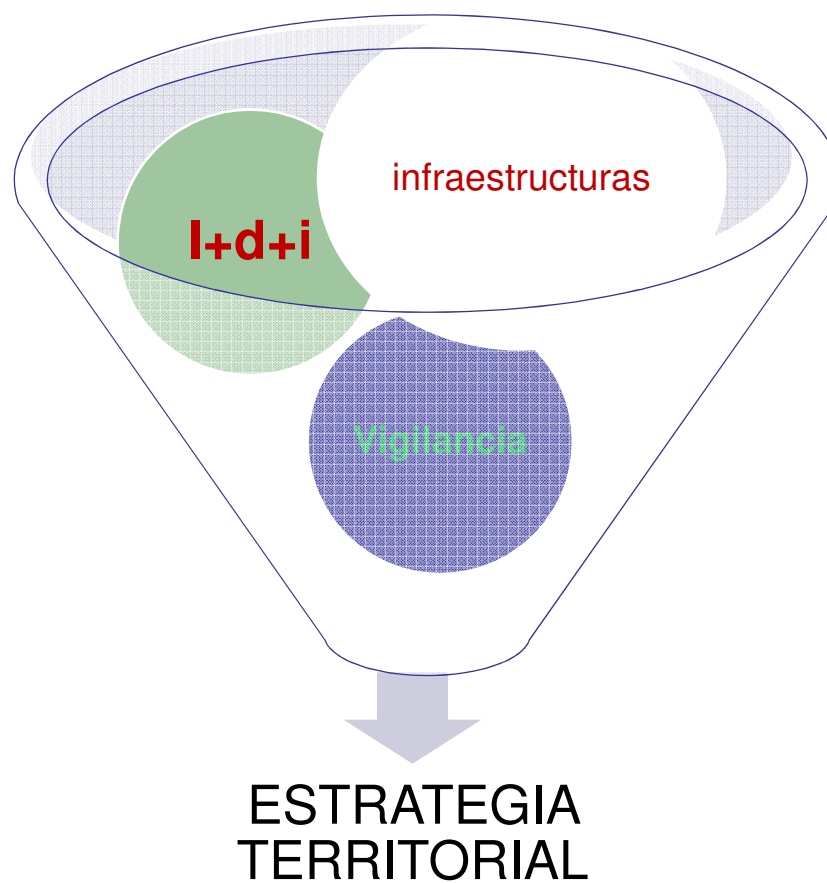
### D.A.F.O. PRELIMINAR

NECESIDADES	TENDENCIAS RECIENTES		ESCENARIO FUTURO	
	FORTALEZAS	DEBILIDADES	OPORTUNIDADES	AMENAZAS
<p><b>Acciones formativas dirigidas a la difusión de buenas prácticas agrícolas, pesqueras, ganaderas y turísticas</b></p> <p><b>Control de celentéreos y cnidarios</b></p> <p><b>Mejora de la protección contra inundaciones en los municipios del Mar Menor.</b></p> <p><b>Mejora de las infraestructuras de comunicación mediante paseos ciclables.</b></p> <p><b>Disminución de la llegada de vertidos y escorrentías al Mar Menor</b></p>			<p>El envejecimiento poblacional, el desarrollo de los sectores productivos del Mar Menor y su entorno, y del patrimonio medioambiental, van a demandar nuevos profesionales en los próximos años y debería de llevar aparejado un incremento del empleo en estos sectores.</p>	<p>Precios públicos crecientes para acceder a determinados servicios, en especial formativos</p>



Un territorio designado y una estrategia de desarrollo territorial integrada

## RETOS Y OBJETIVOS



## Un territorio designado y una estrategia de desarrollo territorial integrada

### ACTORES

- Administración del Estado (Demarcación de Costas y Confederación Hidrográfica del Segura).
- Administración Regional (Consejería de Agricultura y Agua, Instituto de Turismo, Consejería de Obras Públicas, Consejería de Presidencia ).
- Administración Local (Ayuntamiento de Cartagena, Fuente Alamo, Torrepacheco, La Unión, San Pedro del Pinatar, San Javier y los Alcazares).
- Sector Agrícola (Asociaciones Agrícolas del Campo de Cartagena).
- Sector Ganadero (Asociaciones Ganaderas del Campo de Cartagena).
- Sector Pesquero y Acuícola (Cofradías de Cartagena y San Pedro del Pinatar
- Asociación de Acuicultores de San Pedro del Pinatar).
- Sector Turístico (Estación Náutica, Asociaciones Hoteleras, Hostetur..)
- Sector Urbanístico (Asociaciones de Empresarios de la Construcción).
- Sector Servicios (Cámara de Comercio, Asociaciones de Empresarios)
- Sindicatos (Comisiones Obreras, Unión General de Trabajadores,...)
- ONG medioambientales con representación en la zona. (ANSE).

Un territorio designado y una estrategia de desarrollo territorial integrada

## GRUPOS DE TRABAJO- PARTICIPACION PUBLICA

Grupos  
Trabajo



Sector Agrícola  
Sector Ganadero  
Sector Pesquero  
Sector Turístico, Urbanístico y de Servicios  
Sector Público (transversal)  
Sostenibilidad Ambiental (transversal)

Portal WEB, Twitter

Jornadas  
Técnica y  
Mesas  
Redondas



“Utilización de fertilizantes en la producción agrícola”,  
“Control y manejos de subproductos y residuos en la producción ganadera”,  
“La pesca apuesta por el Rendimiento Máximo Sostenible”,  
“Turismo sostenible en el Mar Menor y su entorno”,  
“Plan de Gestión Ambiental del Mar Menor”.

## **Un paquete de acciones para implementar (FEMP)**

**REALIZACIÓN DE CAMPAÑAS DE LIMPIEZA DE FONDOS**

**ESTABLECIMIENTO DE UNA BASE DE VIGILANCIA MARÍTIMA  
EN EL MAR MENOR**

**VALORIZACIÓN DE LAS ENCAÑIZADAS**

**MEJORA EN EL CONTROL DE MEDUSAS Y PROTECCIÓN  
DE ZONAS DE BAÑO**

**REALIZACIÓN DE ESTUDIOS PARA LA IMPLANTACIÓN Y  
SEGUIMIENTO DE LA ESTRATEGIA**

T E M P O R A L I Z A C I O N	2015					2016		2016-2020
	VIII	IX	X	XI	XII	I	II	
<b>ACTUACION</b>								
Presentación ITI "Mar Menor"								
Creación de Grupos de Trabajo								
Reuniones Grupos de Trabajo								
Jornadas Técnicas de Difusión								
Documento de Estrategia								
Aprobación Estrategia en Consejo de Gobierno								
Ejecución de la Estrategia								