

Índice

- 1 **Experiencias e investigaciones**
- 2 **Anuncios**
- 3 **Publicaciones**
- 4 **Normativa**

RED DE
PARQUES NACIONALES



El OAPN y las Comunidades Autónomas se reúnen para debatir y avanzar en el Plan de Seguimiento y Evaluación de la Red de Parques Nacionales

Red de Parques Nacionales

El pasado 5 de mayo, se celebró una nueva reunión convocada por el OAPN sobre el seguimiento de la Red de Parques Nacionales.

En este sentido se ha reunido el Grupo de Trabajo de Seguimiento, foro compuesto por representantes de los diferentes parques nacionales y comunidades autónomas, que asesora al OAPN en la configuración de un Plan de Seguimiento y Evaluación de la Red de Parques Nacionales.

En la configuración de este plan también se cuenta con el apoyo del Comité Científico de Parques Nacionales.



[Ver más >>](#)

OAPN y AMUPARNA firman un Convenio de colaboración

Red de Parques Nacionales

La Directora del OAPN, Olga Baniandrés, y el Presidente de AMUPARNA, Francisco Bella, firmaron, el pasado 26 de abril un Convenio de colaboración, con el objetivo de apoyar la difusión de la Red de Parques Nacionales en el ámbito local y concienciar e implicar a los ciudadanos en su actividad.



[Ver más >>](#)

Segunda Reunión de Directores de Parques Nacionales. Marzo 2011

Red de Parques Nacionales

El pasado día 30 de marzo se celebró en la sede del Organismo la segunda Reunión de Directores de Parques Nacionales.

[Ver más >>](#)



El Lago dos Nenos de las Islas Cíes, dispone desde el pasado mes de marzo de una plataforma de grabación subacuática

Parque Nacional Marítimo Terrestre de las Islas Atlánticas de Galicia

El Lago dos Nenos, en las Islas Cíes, cuenta con una plataforma de grabación de vídeo subacuática que dará soporte a la investigación científica sobre la biodiversidad en este espacio y se utilizará como herramienta de divulgación. En las inmediaciones de la plataforma de grabación es posible acceder en tiempo real al vídeo de la cámara desde cualquier dispositivo móvil que disponga de navegador e interfaz Wifi 802.11b.

[Ver más >>](#)



Terminado el mapa digital, a escala 1:10.000, de la vegetación del Parque Nacional de los Picos de Europa

Parque Nacional de los Picos de Europa

Después de cinco años de trabajo, se culmina la elaboración del Mapa de vegetación del Parque Nacional de los Picos de Europa escala 1:10.000, y en formato digital. Los trabajos fueron coordinados desde el Área de Conservación del espacio protegido y contaron con la dirección científica del Jardín Botánico Atlántico de Gijón que se encargó, a su vez, de coordinar los equipos de botánicos de las universidades públicas de las tres provincias que comparten el territorio del Parque Nacional (Asturias, Cantabria y León), participación interterritorial que fue requisito impuesto desde la Dirección del espacio protegido.



[Ver más >>](#)

Tres pollos de Águila imperial ibérica ven la luz

Parque Nacional de Cabañeros

Tres pollos de águila imperial ibérica (*Águila adalberti*) han nacido en el Parque Nacional de Cabañeros, con la particularidad de que se ha podido seguir a través de Internet el proceso de incubación de los huevos y el nacimiento de los jóvenes ejemplares de esta especie en peligro de extinción.



[Ver más >>](#)

Finalizados los trabajos de reparación de los daños ocasionados por los temporales de noviembre de 2010 en la Senda del Cares y en el área de servicios de Buferrera

Parque Nacional de los Picos de Europa

Como consecuencia del fortísimo temporal de lluvia y viento registrado a finales de noviembre en el norte de España, se produjeron desprendimientos de rocas que afectaron a elementos infraestructurales en varias zonas del Parque: Minas de Buferrera y Senda del Cares. Lo que motivó la puesta en marcha de un proyecto de restauración iniciado en la última semana de febrero y finalizado a mediados de abril.



[Ver más >>](#)

Avistamiento de rorcuales comunes (*Balaenoptera physalus*) en aguas del Parque Nacional de Cabrera

Parque Nacional Marítimo Terrestre del Archipiélago de Cabrera

El mes de marzo se ha convertido en un periodo de avistamiento relativamente regular de esta especie en aguas del Parque Nacional. Desde 2004 al menos ha sido avistada en cuatro ocasiones, siempre en marzo-abril.



[Ver más >>](#)

Foto: Avistamiento de rorcuales / Gerald Hau

Reunión del Consejo de Participación del Parque Nacional y Parque Natural de Sierra Nevada

Parque Nacional del Sierra Nevada

El Consejo de Participación de Sierra Nevada se ha reunido por primera vez bajo la presidencia de Federico Mayor Zaragoza desde que el ex director general de la Unesco fuera nombrado por la Junta de Andalucía máximo representante de este órgano el pasado mes de enero. En esta reunión se ha abordado la formulación del segundo plan de desarrollo sostenible de este espacio natural, que tiene como objetivo fundamental contribuir al bienestar de la población radicada en los municipios del área de influencia de Sierra Nevada.



Ver más >>

Programa de Recuperación y Conservación de Acequias Tradicionales en Sierra Nevada

Parque Nacional de Sierra Nevada

El OAPN y la Junta de Andalucía, entre los años 2008 y 2010, han realizado una importante inversión en apoyo a la red de acequias de careo, para contribuir a la preservación de este método ancestral y sostenible de riego. Lo que ha permitido la recuperación de más de 37 kilómetros de acequias perdidas y la conservación y mejora de otros 302 kilómetros, así como la restauración de cinco aljibes. Estas infraestructuras permitían antaño la distribución de los recursos hídricos procedentes del deshielo, garantizando una disponibilidad de agua permanente. *Ver más >>*



Fallada la Segunda Edición del Concurso Bienal de Pintura Naturalista Picos de Europa

Parque Nacional de los Picos de Europa

Establecido por el Patronato del Parque Nacional de los Picos de Europa como una de las actividades principales que vienen a conmemorar el 90º Aniversario de la declaración del Parque Nacional de la Montaña de Covadonga, precursor del actual Parque Nacional de los Picos de Europa, así como preparatoria del ya cercano centenario del mismo y, por ende, de la creación de esta figura de



Accésit: Peña Remoña. Fuente De

protección en nuestro país, en este año se ha celebrado la Segunda Edición del Concurso de Pintura Naturalista Picos de Europa, que tiene el carácter de bienal. [Ver más >>](#)

Finaliza la construcción del Centro de Visitantes de Châmi en el Parque Nacional del Banco de Arguin en Mauritania

Red de Parques Nacionales

Fruto del memorando firmado entre el OAPN y la administración mauritana en materia de Parques Nacionales y ENP es la construcción, iniciada en noviembre de 2009 y finalizada en marzo de 2011, del Centro de Visitantes Châmi del Parque Nacional del Banco de Arguin situado en la entrada del parque. En el diseño del edificio se han adoptado medidas para la sostenibilidad que, a través de una ordenación equilibrada energéticamente, contempla, entre otros, técnicas de climatización pasiva consistentes en la utilización de las propias características de la edificación, por ejemplo, a través de la existencia de patios interiores que permiten la circulación del aire.



[Ver más >>](#)

Cría de cangrejo de río autóctono en las instalaciones del Vivero Escuela Río Guadarrama, en Navalcarnero

Vivero Escuela Río Guadarrama

Por primera vez se ha logrado con éxito la incubación artificial de embriones de cangrejo de río autóctono en las instalaciones del OAPN en Navalcarnero, a partir de ovocitos fecundados de forma natural de una hembra de *Austropotamobius pallipes* procedente de la Junta de Castilla La Mancha.



[Ver más >>](#)

[Ver vídeo >>](#)

Campaña de recuperación de plantas amenazadas de las cumbres del norte de La Palma con participación de escolares

Parque Nacional de la Caldera de Taburiente

El 29 de abril comenzó la campaña anual de repoblación de especies de flora en las cumbres del Parque Nacional de La Caldera de Taburiente. Esta actividad, que forma parte del programa de educación ambiental *Recuperación de plantas amenazadas de las cumbres del norte de La Palma con participación de escolares*, busca reforzar la población de algunos endemismos que se encuentran en el parque nacional. [Ver más >>](#)



Afluencia de visitantes a la Red de Parques Nacionales 2010

Red de Parques Nacionales

El número de visitas a los parques nacionales se incrementó de manera continuada hasta alcanzar más de once millones en el año 2004, y a partir de ese año se ha mantenido, con un ligero descenso en 2010. Estas cifras ponen de manifiesto el interés social que despiertan estos espacios naturales, en los se compatibiliza la conservación con la difusión de los valores que encierran, asegurando su disfrute por parte de la población



[Ver más >>](#)

Geólogos de veinte países visitan las huellas fósiles y otros lugares de interés geológico del Parque Nacional

Red de Parques Nacionales

Expertos en geología y paleontología procedentes de una veintena de países han visitado distintos lugares de interés geológico del Parque Nacional de Cabañeros, en el marco de la colaboración entre el Organismo Autónomo de Parques Nacionales y el XI Simposio Internacional del Sistema Ordovícico, que se celebró en la Universidad de Alcalá de Henares del 9 al 13 de mayo.



[Ver más >>](#)

Día Europeo de los Parques Nacionales 2011

Red de Parques Nacionales

El pasado 24 de mayo se celebró en toda Europa el Día Europeo de los Parques Nacionales en conmemoración de la creación de los primeros parques nacionales de Suecia ese mismo día del año 1909.

Por este motivo el Organismo Autónomo Parques Nacionales organizó las jornadas sobre la "Red de Parques Nacionales" en colaboración con Europarc.



[Ver más >>](#)

El Organismo Autónomo Parques Nacionales financiará este año proyectos de investigación por valor de 1.838.000 euros

Red de Parques Nacionales

Ciento cuarenta y dos proyectos han sido financiados hasta el momento, lo que supone una importante contribución al conocimiento científico tanto de los sistemas naturales representados en la Red como en el contexto socioeconómico.



[Ver más >>](#)

Observatorio Cambio Global de Sierra Nevada, premiado por su interés ambiental

Parque Nacional de Sierra Nevada

El Observatorio Cambio Global de Sierra Nevada, dirigido a identificar con la máxima antelación posible los impactos del cambio climático para diseñar mecanismos de gestión que permitan minimizarlos, ha sido premiado en la tercera edición de los Premios Medio Ambiente de la Fundación Caja Rural de Granada.

[Ver más >>](#)



La actividad apícola en el Parque Nacional del Teide: Normas y solicitud de autorizaciones

Parque Nacional del Teide

Uno de los objetivos del Plan Rector de Uso y Gestión del Parque Nacional del Teide es compatibilizar el desarrollo socioeconómico de las comunidades asentadas en la periferia del Parque con la conservación del medio. Por ello, existen diferentes tipos de actividades sostenibles que se mantienen en el interior del Parque Nacional.

[Ver más >>](#)



[Volver >>](#)

Programa de Educación Ambiental del CENEAM

Centro Nacional de Educación Ambiental - CENEAM

Una nueva edición del Programa de Formación Ambiental del CENEAM, Ministerio de Medio Ambiente y Medio Rural y Marino - Organismo Autónomo Parques Nacionales. Puede consultarse en la página web:



Aula de verano- Abierta 2011

[Ver más >>](#)

En-Torno a los Parques Nacionales 2011

[Ver más >>](#)

VI Curso de Guías del Parque Nacional de Garajonay

Parque Nacional de Garajonay

El Parque Nacional de Garajonay organiza un curso de formación de guías del parque los días 28 a 30 de junio en las localidades de San Sebastián, Hermigua, y miradores de El Bailadero y Los Roques



[Ver más >>](#)

[Volver >>](#)

El MARM desarrolla la aplicación informática SIARE para el seguimiento de las poblaciones de anfibios y reptiles

Ministerio de Medio Ambiente y Medio Rural y Marino

Esta aplicación incluye una base de datos herpetológicos, con unos 200.000 registros de anfibios y reptiles y cuya información está basada en los resultados del Atlas y Libro Rojo de los Anfibios y Reptiles de España.

[Ver más >>](#)



Plataforma BIODIVERSIA, un espacio virtual para dar a conocer el Inventario del Patrimonio Natural y la Biodiversidad

Ministerio de Medio Ambiente y Medio Rural y Marino

A través de su red social, los ciudadanos pueden acceder a la información oficial contenida en el Inventario Español del Patrimonio Natural y de la Biodiversidad, aportar contenidos georreferenciados y entablar vínculos con otros usuarios.

[Ver más >>](#)



[Volver >>](#)

Novedades en el Catálogo de Publicaciones del Organismo Autónomo Parques Nacionales

Red de Parques Nacionales

Dos de los nuevos títulos publicados por el Organismo corresponden al programa editorial del año 2010, que por diversas razones se han retrasado y que cierran ya definitivamente dicho programa: El Parque Nacional del Teide: inscripción en la Lista del Patrimonio Mundial y Poblaciones y comunidades marinas del Parque Nacional de Timanfaya, ambos de la Serie Técnica y el primero de ellos con una amplísima información de todo tipo sobre dicho Parque. Por otro lado, ya tenemos tres títulos en el catálogo pertenecientes al programa de 2011: la adenda de 2010 del Atlas y libro rojo de la flora vascular amenazada de España, que se une a las adendas publicadas en los años 2006 y 2008; Manual de dasometría, dirigido especialmente a estudiantes de titulaciones relacionadas con lo forestal; y Catálogo y atlas de los Ropalóceros del Parque Nacional de Cabañeros, que se une a la ya voluminosa información sobre mariposas existente en el catálogo del Organismo.



Publicaciones sobre las Islas Chafarinas

RNC de las Islas Chafarinas

La Lapa *Patella ferruginea*: un invertebrado marino en peligro de extinción. (LYCHNOS | Nº3 | Cuadernos de la Fundación General CSIC)

[Ver más >>](#)

Distribución, abundancia y conservación de la culebrilla mora (*Trogonophis wiegmanni*) en las Islas Chafarinas (Bol. Asoc. Herpetol. Esp. (2011) 22)

[Ver más >>](#)




Actas del Congreso Esparc 2010 disponible en formato electrónico

Europarc-España

EUROPARC-España ha publicado las actas del ESPARC 2010, celebrado en Segorbe, gracias al apoyo de la Consellería de Medio Ambiente, Agua, Urbanismo y Vivienda de la Generalitat Valenciana. Las actas recogen una síntesis de las conclusiones de los 6 talleres celebrados, así como fichas sintéticas de las más de veinte experiencias presentadas, pósters y comunicaciones orales.

[Ver más >>](#)




[Volver >>](#)

Aprobado el Real Decreto 649/2011 que modifica la composición y funcionamiento del Consejo de la Red de Parques Nacionales

Red de Parques Nacionales

El nuevo **Real Decreto 649/2011** de 9 de mayo, modifica y adapta la estructura del Consejo de la Red de Parques Nacionales a los cambios introducidos por el [Real Decreto 1443/2010](#), que desarrolla la estructura orgánica básica del MARM, y que hacen referencia a la Presidencia y Vicepresidencia del Organismo Autónomo. (BOE, nº 129, de 31 de Mayo de 2011)




[Ver más >>](#)

Se publica el decreto que habilitará la delegación de competencias de la gestión de los Parques Nacionales a los Cabildos Insulares de las respectivas islas.

Parques Nacionales Canarios

DECRETO 70/2011, de 11 de marzo, por el que se crea la Red Canaria de Parques Nacionales. (BOC nº 59., de 22 de Marzo de 2011)



[Ver más >>](#)

[Volver >>](#)

Concesión Proyectos LIFE

Ministerio de Medio Ambiente y Medio Rural y Marino

RESOLUCIÓN de 7 de marzo de 2011, de la Subsecretaría, por la que se anuncia el plazo de presentación de solicitudes de ayuda a proyectos susceptibles de ser financiados por el Instrumento Financiero LIFE+ de la Unión Europea, en los ámbitos temáticos de LIFE+ Naturaleza y Biodiversidad, LIFE+ Política y Gobernanza medioambientales y LIFE+ Información y Comunicación, convocatoria 2011.
(BOE, nº 63, de 15 de marzo de 2011)



[Ver más >>](#)

[Volver >>](#)