

1916 100 años de
2016 Parques
Nacionales



RED DE
PARQUES NACIONALES

CENTROS DE VISITANTES



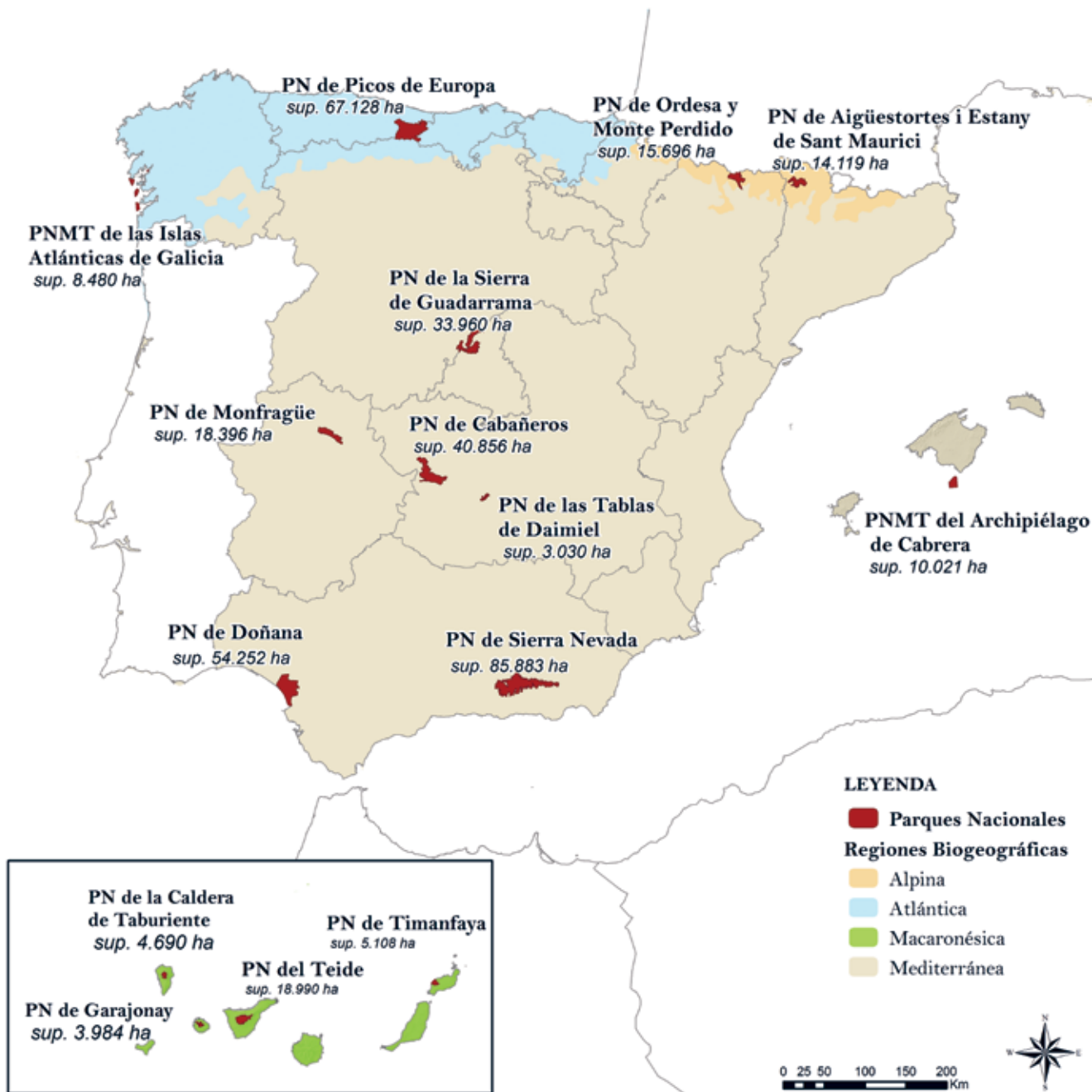
Han pasado cien años desde que se promulgó la primera ley de los parques nacionales españoles. Pedro Pidal, su principal ideólogo e impulsor, ya en 1916 comprendió la necesidad de facilitar la relación entre estos espacios naturales y los visitantes, potencialmente numerosos que se desplazarían desde cualquier rincón para disfrutar de ellos. Por ello, dedicó el segundo de los tres artículos de la nueva ley a definir cómo debía ser esta relación: "Son Parques Nacionales... que el estado declara como tales, con el exclusivo objeto de favorecer su acceso por vías de comunicación adecuadas y de respetar y hacer que se respete la belleza natural de sus paisajes, la riqueza de su fauna y de su flora y las particularidades geológicas e hidrogeológicas que encierran, evitando de este modo con la mayor eficacia a todo acto de destrucción, deterioro o desfiguración por la mano del hombre"

Tanto en la actual Ley 30/2014, de 3 de Diciembre, como en el Plan Director de la Red de Parques Nacionales (Real Decreto 389/2016, de 22 de octubre), se incluyen objetivos estratégicos de los parques nacionales en materia de uso público, entre ellos: "...disponer de una oferta de servicios de atención a los visitantes, diseñados y desarrollados por la administración, que tenga en cuenta la accesibilidad universal".

*La búsqueda del equilibrio,
debe ser un objetivo prioritario
entre la creciente demanda
de actividades en los parques
nacionales y su protección y
conservación.*



Barranco de Añiselo. PN Ordesa y Monte Perdido



Nuestra visita al parque nacional

En un parque nacional nuestros sentidos se sienten constantemente estimulados por imponentes paisajes, formas geológicas, colores, olores, sonidos,... y también por el silencio.

Sentir, forma parte necesariamente de la experiencia que estamos viviendo pero, para que una visita a un parque nacional, sea exitosa y satisfactoria, es necesario que comprendamos aquello que estamos observando. Para ello resulta imprescindible disponer de la información necesaria que haga posible interpretar y entender.

Una visita a un centro de visitantes o a algún punto de información, bien antes o bien después de la estancia en el parque nacional, va a suponer una mejora sustancial en el resultado final de nuestro recorrido, ya que encontraremos la ayuda para interpretar aquello que hemos visto u oído en nuestra visita al parque.



Cómo puedo mejorar mi vista al parque nacional

Los centros de visitantes son espacios pensados para responder en todo lo posible a nuestras expectativas, tanto para ayudarnos a preparar la visita al parque nacional como para profundizar en su comprensión después de haberlo vivido.

Encontraremos estos equipamientos en lugares estratégicos, dentro o normalmente en el entorno inmediato del parque nacional, de fácil acceso y bien identificados en los mapas. Allí podremos contactar con el personal técnico, que nos va a ofrecer la atención e información básica que necesitemos. En sus instalaciones encontraremos material informativo en forma de folletos, mapas, audiovisuales, etc. además de múltiples instrumentos interpretativos, muy útiles para la comprensión y la interpretación de los diversos aspectos (geológico, etnográfico, natural, etc.) del espacio que estamos visitando. Las exposiciones que en ellos podremos encontrar, permanentes o temporales, así como las visitas guiadas, constituyen elementos básicos para conseguir estos objetivos.

Los centros de visitantes también son aprovechados con frecuencia como espacios de encuentro y como aulas en las que se ofrecen actividades para un público muy diverso.

Los puntos de información, con infraestructuras más modestas, son también sin duda espacios que facilitan mucho la visita al interior de nuestros parques nacionales. Allí nos pueden proveer del mapa o de la información práctica necesaria para orientarnos.

Los centros de visitantes son espacios pensados para responder en todo lo posible a nuestras expectativas, tanto para ayudarnos a preparar la visita al parque nacional, como para profundizar en su comprensión.

La Guía de Centros de Visitantes de los parques nacionales españoles

Este cuadernillo, pretende ser una guía muy sencilla que ayude a cualquier persona a encontrar la información necesaria. En él están los datos básicos del parque nacional objeto de nuestra visita, además de los detalles relacionados con cada uno de los centros de visitantes y puntos de información con los números de teléfono y páginas web, en caso de que los tengan, así como su ubicación en el mapa.

Centros de Visitantes

Equipamientos situados cerca de un espacio natural, dotados de personal técnico y elementos que ayudan a la interpretación del espacio que se visita. Suelen estar abiertos todo el año y disponen de instalaciones permanentes.

Puntos de información

Son espacios que ofrecen información sobre el espacio a visitar, pero son más estacionales y sus instalaciones no suelen ser tan completas como las de los centros de visitantes.

Cómo interpretar el cuadernillo:


Mapa de localización de los centros de visitantes y puntos de información

Datos básicos del parque nacional

Relación de centros de visitantes y puntos de información con pictogramas

Datos de las oficinas del parque nacional

Imágenes de centros de visitantes



Iconografía

Algunos centros de visitantes y centros de información, van acompañados de pictogramas que muestran otros servicios disponibles en estos espacios.



Punto de información



Parking



Merendero



Audiovisual



Acceso a minusválidos



Aseos



Exposición interpretativa



Cafetería



Tienda



PICOS DE EUROPA



Fachada CV Sotama

Datos básicos del parque nacional

- Comunidad Autónoma:** Asturias, Cantabria y Castilla y León
- **Superficie:** 67.127,59 hectáreas
 - **Declaración:** Ley 24 de julio de 1918 por la que se declara el Parque Nacional de la Montaña de Cavadonga. declarado como Parque Nacional de los Picos de Europa mediante Ley 16/95
 - **Ampliación:** Resolución 4 de febrero de 2015

Datos de interés

- Recuerde que el parque nacional se encuentra en un territorio de montaña, tanto en los centros como en los puntos de información del parque podrá obtener información sobre condiciones meteorológicas y normas de seguridad.
- Se ofrecen rutas guiadas, también existen itinerarios autoguiados en distintas zonas del parque.
- Acceso a central de reservas online del Organismo Autónomo Parques Nacionales: <https://www.reservasparquesnacionales.es>

Centro Administrativo Picos de Europa

Centro administrativo
C/ Arquitecto Reguera, 13
33004 - Oviedo
Tfno.: 985 24 14 12 – 985 27 39 45

picos@pnpeu.es

Horario:
De 8.00 h. a 15:00 h en días laborables





1 Centro de Visitantes "Pedro Pidal"

Área de servicios de Buferrera - Lagos de Covadonga
33550 - Cangas de Onís - Asturias

■ Contacto: gpicos@pnpeu.es

Horario general: 10.00 h. a 18:00 h.

Abre en Semana Santa, puentes festivos de carácter nacional y verano (1 de julio al 30 de septiembre).



En el exterior existe un área de recreo, arboreto con especies autóctonas y museo de la minería.

2 Centro de Visitantes de Sotama

Avda. Luis Cuevas s/n
39584 - Tama (Cillorigo de Liébana) - Cantabria

■ gcantabria@pnpeu.es

Horario general: 9.00 h a 18.00 h todos los días del año (excepto 24, 25, 31 de diciembre y 1 y 6 de enero).



En el exterior existe un arboreto con especies autóctonas.

1 Oficina de información "Casa Dago":

Avda. de Covadonga, 43. 33550 - Cangas de Onís - Asturias

■ gpicos@pnpeu.es

Horario: Todo el año lunes a viernes laborables de 8.00 h. a 15:00 h y horarios especiales en Semana santa, puentes festivos de carácter nacional y verano (1 de julio al 30 de septiembre).

2 Oficina de información de Posada de Valdeón:

El Ferial. 24915 - Posada de Valdeón - León

Tel.: 987 74 05 49

■ gvaldeon@pnpeu.es

Horario: Verano: Laborables: 8:00-15:00 horas
Resto del año: Laborables de 8:00-15:00 horas • Del 15 de marzo al 1 de diciembre • Puentes nacionales 9:00-14:00 y 16:00-18:30 horas • Puente de la Constitución: 9:00-16:30 horas



Breve exposición sobre el origen de Los Picos de Europa, su flora y fauna.

Otros puntos de información

En los períodos del 1 de julio al 15 de septiembre, Semana Santa y puentes nacionales, el Parque Nacional dispone de puntos de información al público en los accesos principales

Horario general: 9:00-17:00 h.

A continuación se citan los que se encuentran dentro del plan de información y atención al público.

ASTURIAS

3 **Buferrera:** Los Lagos de Covadonga (Cangas de Onís)

4 **Poncebos:** Ruta del Cares (Cabrales)

CANTABRIA

5 **Fuente Dé (Camaleño):** Aparcamiento "La Dehesa"

6 **La Hermida (Peñarrubia)**

LEÓN

7 **Oseja de Sajambre:** En Oseja de Sajambre

8 **Chorco de los Lobos:** En Posada de Valdeón (Carretera de Posada a Caín)



ORDESA Y MONTE PERDIDO



C.V. Torla

Datos básicos del parque nacional

Comunidad Autónoma: Aragón. Provincia: Huesca

- Superficie: 15.696,20 hectáreas
- Declaración: R. D. de 16 de agosto de 1918
- Reclasificación y ampliación: Ley 52/1982 de 13 de julio

Datos de interés

- Recuerde que el parque nacional se encuentra en un territorio de alta montaña, tanto en los centros como en los puntos de información del parque podrá obtener información sobre condiciones meteorológicas y normas de seguridad.
- Acceso a central de reservas online del Organismo Autónomo Parques Nacionales: <https://www.reservasparquesnacionales.es>

Centro Administrativo

C/ Gibraltar, nº 13. 22006
Huesca
Telf.: 974 24 33 61
Telf.: 974 24 27 25
ordesa@aragon.es



C.V. Casa Olivan



C.I. Pineta



C.I. Bielsa

VALLE DE ORDESA

1 Centro de Visitantes de Torla

Oficina y Punto de información de Torla. Avda. Ordesa s/n. 22376–Torla -Huesca
Telf.: 974 48 64 72

Horario: Desde Semana Santa hasta mediados de octubre todos los días de 9:00 a 14:00 h y de 16:15 a 19:00 h.

- Días laborables de 8:00 a 15:00 (únicamente como punto de información)
- Fines de semana y festivos de 9:00 a 14:00 h y de 15:15 a 18:00 h.

Los días 1 de enero y 25 de diciembre permanecerá cerrado. Centro dedicado a la Montaña, tomando como referente las montañas del Parque. Incluye el Museo del Bucardo en la Sala Ricardo Pascual, con paneles dedicados a esta especie extinta. En el mismo edificio se encuentran el Punto de Información "Torla", que permite la atención al visitante y funciona como oficina de coordinación y gestión administrativa del parque en su sector de Ordesa, y la oficina de la Reserva de la Biosfera de Ordesa-Viñamala.

En Semana Santa y en verano el acceso en vehículo a La Pradera de Ordesa está restringido, disponiendo el parque un servicio de autobuses que parte de este Centro de Visitantes.

2 Centro de Visitantes "Casa Oliván" /Centro Sensorial

Carretera de Ordesa, 200 m. antes de La Pradera. 22376, Torla –Huesca

Horario: Previa concertación de la visita.

Conjunto interpretativo dedicado a grupos de personas con discapacidad visual e intelectual.

1 Punto de Información "La Pradera"

Pradera de Ordesa. 22376 – Torla –Huesca

Telf.: 974 48 64 72

Horario: Semana Santa y desde primeros de junio a mediados de septiembre, todos los días, de 9:00 a 14:00 h y de 16:15 a 19:00 h.

Se sitúa en una de las áreas de mayor concentración de visitantes del parque, lugar de estacionamiento y punto de partida de la mayor parte de los itinerarios de este valle.

VALLE DE AÑISCLO

2 Oficina y Punto de Información de Escalona

Calle Mayor s/n. 22363 Escalona - Huesca

Telf.: 974 50 51 31

Horario: Desde Semana Santa hasta el 30 de septiembre, todos los días de 9:00 a 14:00 h y de 16:15 a 19:00 h.

Desde el 1 de octubre hasta Semana Santa:

- Días laborables de 9:00 a 14:00 h.
- Fines de semana y festivos de 9:00 a 14:00 h. y de 15:15 a 18:00 h.

Los días 1 de enero y 25 de diciembre permanecerá cerrado.

Exposición acerca del Patrimonio Mundial transfronterizo Pirineos-Monte Perdido del que el Parque Nacional de Ordesa y Monte Perdido constituye las dos terceras partes.



VALLE DE ESCUAÍN

4 Centro de Visitantes de Tella

Calle La Iglesia s/n. 22364 Tella – Huesca

Horario: Desde Semana Santa hasta mediados de octubre, todos los días de 9:00 a 14:00 h y de 16:15 a 19:00 h.

Desde el 1 de octubre hasta Semana Santa, sólo fines de semana y festivos de 9:00 a 14:00 h y de 15:15 a 18:00 h.

Los días 1 de enero y 25 de diciembre permanecerá cerrado.

Compuesto por dos edificios: El Molino y la Casa de la Bruja o Casa Carrasco. Los temas centrales de interpretación son el mundo subterráneo del Parque Nacional y lo mágico en el Pirineo.

3 Punto de Información de Escuaín

Calle Única s/n. 22362 Escuaín – Huesca

Horario general: Desde Semana Santa hasta mediados de octubre, todos los días de 9:00 a 14:00 h y de 15:00 a 19:00 h.

Desde mediados de octubre hasta el 1 de diciembre, sólo fines de semana y festivos, de 9:00 a 14:00 h y de 15:00 a 18:00 h.

Resto del año cerrado.

Colección de fotografías de quebrantahuesos que permite apreciar el diferente colorido del plumaje de esta ave según su edad.



VALLE DE PINETA

4 Oficina y Punto de Información de Bielsa

"Casa Larraga". Plaza Mayor s/n. 22350 Bielsa - Huesca

Telf.: 974 50 10 43

Horario: Desde Semana Santa hasta mediados de octubre, todos los días de 9:00 a 14:00 h y de 16:15 a 19:00 h.

Desde mediados de octubre hasta Semana Santa:

- Días laborables de 8:00 a 15:00 h.
- Fines de semana y festivos de 9:00 a 14:00 h y de 15:15 a 18:00 h.

Los días 1 de enero y 25 de diciembre permanecerá cerrado.



5 Punto de Información de Pineta

Carretera de acceso al valle de Pineta. 22350 Bielsa - Huesca

Horario: Semana Santa y desde primeros de junio a mediados de octubre, todos los días de 9:00 a 14:00 h y de 15:00 a 19:00 h.

Se sitúa en una de las áreas de mayor concentración de visitantes, el fondo del valle de Pineta, lugar de estacionamiento y punto de partida de la mayor parte de los itinerarios del Circo de Pineta.





TEIDE



Datos básicos del parque nacional

- Comunidad Autónoma:** Canarias.
Provincia de Santa Cruz de Tenerife (Isla de Tenerife)
- **Superficie:** 18.990 hectáreas
 - **Declaración:** Decreto de 22 de enero de 1954
 - **Reclasificación:** Ley 5/1981 de 25 de marzo
 - **Ampliación:** Resolución 14 de octubre de 1999

Datos de interés

- Se ofrecen rutas guiadas, así como numerosos itinerarios autoguiados en distintas zonas del parque.
- El acceso al Pico del Teide requiere de un permiso específico que puede tramitarse on line a través de la central de reservas del Organismo Autónomo de Parques Nacionales.
- Acceso a central de reservas online del Organismo Autónomo Parques Nacionales: <https://www.reservasparquesnacionales.es>

Centro Administrativo

C/ Doctor Sixto Perera González, 25
Urbanización El Mayorazgo,
38300 La Orotava- Santa Cruz de
Tenerife

Tfno.: 922 92 23 71
Fax: 922326497





C.V. Telesforo Bravo



C.V. El Portillo

1 Centro de Visitantes “El Portillo”

Carretera La Orotava – Granadilla Km 32,100
38300 El Portillo, La Orotava- Santa Cruz de Tenerife

De 9:00 a 16:15 h, todos los días del año, excepto 1 y 6 de enero y 25 de diciembre



Ofrece una visión global del parque nacional, haciendo especial hincapié en la geología, fauna, flora y climatología, además de mostrar los sitios canarios incluidos en la Lista de Patrimonio Mundial.



2 Centro de Visitantes “Cañada Blanca”

Carretera La Orotava - Granadilla, Km 46,400
Ala del Parador de las Cañadas del Teide
38300 La Orotava - Santa Cruz de Tenerife

Horario general: Cerrado por obras, pero funciona como punto de información todos los días del año salvo 1 y 6 de enero y 25 de diciembre, de 9:00 a 16:00 h



3 Centro de Visitantes “Telesforo Bravo”

C/ Doctor Sixto Perera González, 25 El Mayorazgo
38300 Villa de La Orotava- Santa Cruz de Tenerife

Horario general: De 9:00 a 14:00 h y de 15:30 a 18:00 h, de martes a domingos



Contiene un jardín ornamental de flora autóctona de Tenerife y una exposición en la que se recorre la Isla de Tenerife en una doble vertiente: Altitudinal (de la costa a la cumbre) e Histórica (a través de las miradas de visitantes ilustres).

1 Punto de Información “Museo Etnográfico Juan Évora”

Cruce de Boca Tauce (cerca del cruce de las carreteras TF-21 y TF-38), en, en el acceso sur del Parque

Horario general: De 9:00 a 15:45 h, todos los días de la semana



Vivienda rehabilitada de Juan Évora, el último habitante de Las Cañadas que conservaba el modo de vida tradicional.



CALDERA DE TABURIENTE



Centro de Servicios de Taburiente

Datos básicos del parque nacional

Comunidad Autónoma: Canarias
Provincia de: Sta. Cruz de Tenerife (Isla de La Palma)

- **Superficie:** 4.690 hectáreas
- **Declaración:** RD de 6 de octubre de 1954
- **Reclasificación y ampliación:** Ley 4/1981 de 25 de marzo

Datos de interés

- Recuerde que el parque nacional se encuentra en un territorio de montaña, tanto en los centros como en los puntos de información del parque podrá obtener información sobre normas de seguridad y condiciones meteorológicas.
- Se ofrecen visitas guiadas a pie, también existen itinerarios autoguiados en distintas zonas del parque.
- Acceso a central de reservas online del Organismo Autónomo Parques Nacionales: <https://www.reservasparquesnacionales.es>

Centro Administrativo

Ctra. Gral. de Padrón nº 47
38750 El Paso.
Isla de La Palma-Tenerife
Tfno.: 922 92 22 80

caldera.cmayot@gobiernodecanarias.org
infcalde.cmayot@gobiernodecanarias.org



C.V. El Paso



Casa informativa

1 Centro de Visitantes de El Paso

Ctra. Gral. de Padrón nº 47
38750 El Paso - Isla de La Palma-Tenerife

Tel.: 922 92 22 80

- caldera.cmayot@gobiernodecanarias.org
- infcalde.cmayot@gobiernodecanarias.org

Horario general: De 9:00 a 18:00 h, todos los días de la semana.



Biblioteca sobre temática de parques nacionales, historia natural de las Islas Canarias y de la Caldera de Taburiente. En el exterior hay un jardín botánico-didáctico de plantas endémicas.

2 Centro de Servicios de Taburiente

En el interior del Parque, junto a la zona de acampada

Horario general: De 11:00 a 16:00 h

1 Punto de Información "El Riachuelo"

Valle de El Riachuelo, carretera de acceso al mirador de La Cumbrecita

2 Punto de Información "La Cumbrecita"

Horario: De 8:35 a 20:00 h, de mayo a septiembre
De 8:30 a 18:30 h, de octubre a abril

3 Punto de Información "El Roque de Los Muchachos"

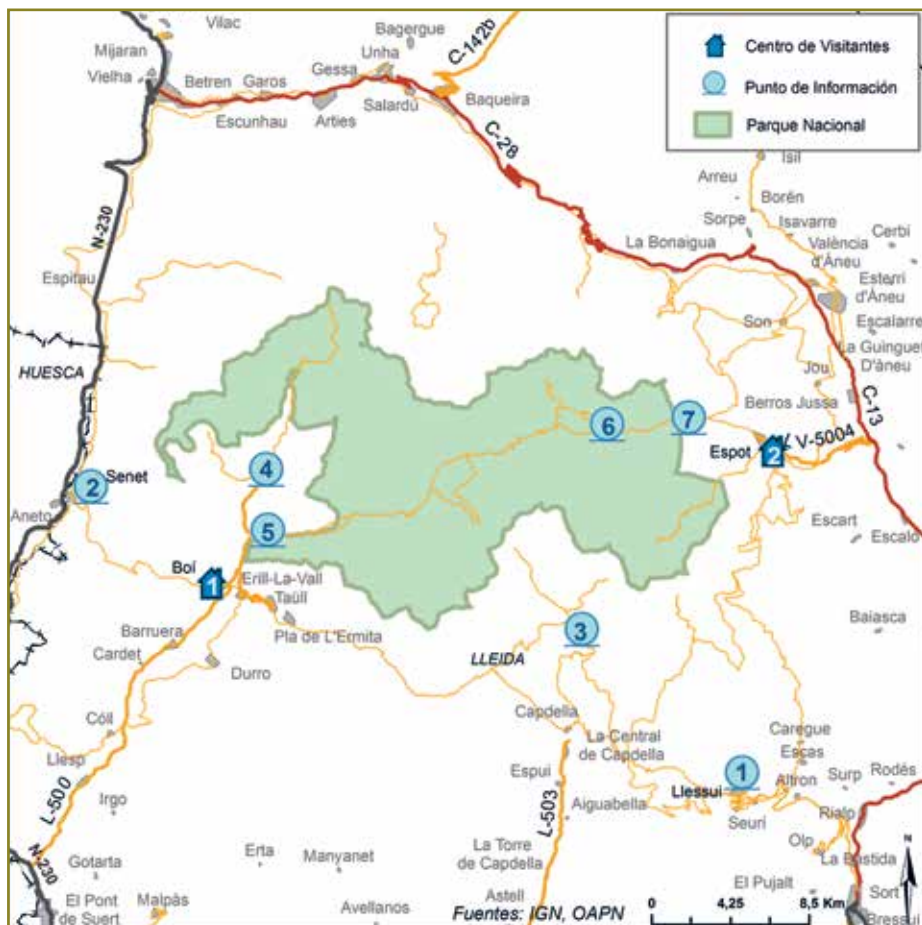
Horario: De 9:00 a 20:25 h, de mayo a septiembre
De 10:00 a 18:00 h, de octubre a abril

4 Punto de Información "Lomo de Los Caballos"

Horario: De 8:00 a 19:25 h, de mayo a septiembre
De 8:00 a 18:00 h, de octubre a abril



AIGÜESTORTES I ESTANY DE SANT MAURICI



CI Aigüestortes. PN de Aigüestortes

Datos básicos del parque nacional

Comunidad Autónoma: Cataluña. Provincia de Lleida

- **Superficie:** 14.119 hectáreas
- **Declaración:** Decreto de 21 de octubre de 1955
- **Reclasificación:** Ley 7/88 de 30 de marzo
- **Ampliación:** Decreto 234/96 de 26 de junio de la Generalitat de Cataluña

Datos de interés

- Recuerde que el parque nacional se encuentra en un territorio de alta montaña, tanto en los centros como en los puntos de información del parque podrá obtener información sobre condiciones meteorológicas y normas de seguridad.
- Se ofrecen visitas guiadas a centros de visitantes, también existen itinerarios autoguiados en distintas zonas del parque.
- Acceso a central de reservas online del Organismo Autónomo Parques Nacionales: <https://www.reservasparquesnacionales.es>

Centro Administrativo

Ca de Simamet
C/ de les Graieres, 2
25528 Boí- Lleida

Tfno.: 973 69 61 89
Tfno.: 922 92 22 80
info.aiguestortes@oapn.es





1 Casa del Parque Nacional en Boí

Ca de Simamet. C/ de les Graieres, 2. 25528 Boí- Lleida

Telf.: 973 69 61 89 ■ info.aiguestortes@oapn.es

Horario: De 9:00 a 14:00 h y de 15:30 a 17:45 h
Del 1 de septiembre al 30 de junio, domingos y festivos cerrado por la tarde
Cerrado los días 1 y 6 de enero y 25 y 26 de diciembre



Centro de documentación y biblioteca. Exposiciones permanentes y temporales. Visitas guiadas

2 Casa del Parque Nacional en Espot

**C/ de Sant Maurici, 5
25597 Espot – Lleida**

Telf./Fax: 973 62 40 36

Horario: De 9:00 a 14:00 h y de 15:30 a 17:45 h
Del 1 de septiembre al 30 de junio, domingos y festivos cerrado por la tarde. Cerrado los días 1 y 6 de enero y 25 y 26 de diciembre.



Exposición permanente, exposiciones temporales, visitas guiadas.

1 Centro de Información de Llessui

**Ecomuseo de los Pastores de la Vall d'Àssua
Escoles de Llessui, s/n. 25567 Llessui (Pallars Sobirà)- Lleida**

Telf.: 973 62 17 98

Horario: De 9:00 a 14:00 h y de 15:30 a 17:45 h
Del 1 de septiembre al 30 de junio, domingos y festivos cerrado por la tarde.
Cerrado los días 1 y 6 de enero y 25 y 26 de diciembre.

2 Centro de Información de Senet

**La Serradora. Carrer del Port, 10
25553 Senet (Alta Ribagorça)- Lleida**

Telf.: 973 69 82 32

Horario: De 9:00 a 14:00 h y de 15:30 a 17:45 h
Cerrado todos los domingos y lunes y los días 1 y 6 de enero y 25 y 26 de diciembre.

3 Centro de Información de Estany Gentó

**Estación superior del teleférico
25515 La Torre de Capdella (Pallars Jussà)- Lleida**

Horario: De 9:30 a 14:00 h y de 15:30 a 17:45 h, los meses de julio, agosto y septiembre.

CASSETAS DE INFORMACIÓN

- 4 Planell de Aigüestortes i Toirigo** (sector de Aigüestortes)
- 5 Palanca de la Molina** (sector de Aigüestortes)
- 6 Estany de Sant Maurici** (sector de Sant Maurici)
- 7 Prat de Pierró** (sector de Sant Maurici)



DOÑANA



Centro Administrativo

Ctra. A-483 Bollullos del
Condado-Matalascañas, Km. 38,7
21760 Matalascañas - Huelva
Tfno.: 959 43 96 29
Fax: 959 43 96 48

en.donana.cma@juntadeandalucia.es



CV "Fábrica de hielo". C. Valdecantos

Datos básicos del parque nacional

Comunidad Autónoma: Andalucía.
Provincias de Huelva y Sevilla

- **Superficie:** 54.252 hectáreas
- **Declaración:** Ley 91/1978 de 28 de diciembre
- **Ampliación:** Resolución de 6 de febrero de 2004

Datos de interés

- Se ofrecen rutas guiadas tanto a pie como a caballo, en bicicleta o en 4x4, también existen itinerarios autoguiados en distintas zonas del parque.



Entrada CV "El Acebuche"



CV "El Acebuche". C Valdecantos

1 Centro de Visitantes "El Acebuche"

Ctra. A-483 Bollullos del Condado-Matalascañas, Km. 38,7
21760 Matalascañas - Huelva

Telf.: 959 43 96 29 ■ en.donana.cma@juntadeandalucia.es

Horario general: De 8:00 a 20:00/21:00 h en verano



Senderos peatonales de "Laguna del Acebuche" y "Lagunas del Huerto y las Pajas". Punto de reservas del itinerario en todo-terreno "Acebuche-La Plancha-Acebuche" por el interior del Parque.

2 Centro de Visitantes "La Rocina"

Ctra. A-483 Bollullos del Condado-Matalascañas, Km 27,5
21750, El Rocío - Huelva

Telf.: 959 43 95 69 ■ en.donana-cvrocina.cmaot@juntadeandalucia.es

Horario general: De 9:00 a 15:00 y de 16:00 a 19:00 h todo el año



Sendero peatonal "Charco de la Boca" y Choza-exposición "La Romería del Rocío" 

3 Centro de Visitantes "Palacio del Acebrón"

Ctra. A-483 Bollullos del Condado-Matalascañas, Km 27,5
21750 El Rocío - Huelva. Desde aquí, carretera interior asfaltada de 6 km

Telf.: Telf.: 600 14 46 25

■ en.donana-cvacebron.cmaot@juntadeandalucia.es

Horario: De 9:00 a 15:00 y de 16:00 a 19:00 h todo el año



Sendero peatonal "Charco del Acebrón" y exposición etnográfica.

4 Centro de Visitantes "José Antonio Valverde"

Cerrado Garrido. Marismas de Aznalcázar (Sevilla). Para llegar, consultar antes en alguno de los otros Centros de Visitantes

Telf.: 671 56 41 45

■ en.donana-cvjalvalverde.cmaot@juntadeandalucia.es



Horario: De 10:00 a 18:00/19:00 h en invierno.

De 10:00 a 20:00 h en verano





Ubicado en plena marisma, presenta una tipología arquitectónica similar a las tradicionales chozas marismeñas.

5 Centro de Visitantes "Fábrica de Hielo"

Avda. Bajo de Guía s/n. 11540 Sanlúcar de Barrameda (Cádiz)

Telf.: 956 38 65 77

■ en.donana-cvfabricadehielo.cmaot@juntadeandalucia.es

Horario: De 9:00 a 20:00 en verano    

Dispone de exposición y una terraza-mirador. Punto de reservas del itinerario fluvial Sanlúcar-La Plancha-Sanlúcar".



6 Centro de Visitantes "Los Centenales"

Ctra. Hinojos-Almonte A-484 km 0,2. 21740 Hinojos (Huelva)

Telf.: 959 43 96 20

■ en.donana-cvcentenales.cmaot@juntadeandalucia.es

Horario: De 10:00 a 14:00 h y de 16:00 a 19:00 h en invierno

De 10:00 a 14:00 y de 17:00 a 20:00 h en verano  


Dispone de exposición, audiovisual y está situado en el parque urbano del mismo nombre.

1 Punto de Información de la "Casa Grande"

Plaza del Cabildo nº 1. 41849 Aznalcázar (Sevilla)

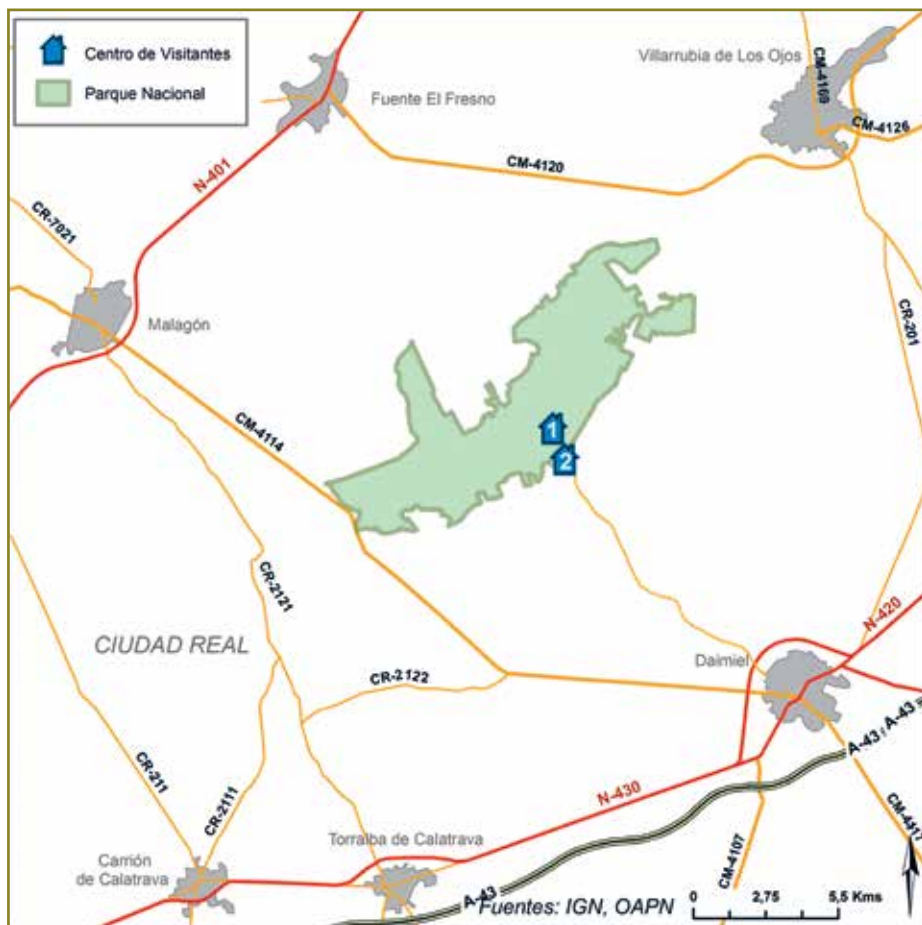
Telf.: 955 75 02 09

■ en.donana-piaznalcazar.cmaot@juntadeandalucia.es

Horario: De 8:00 h a 15:00 h 



TABLAS DE DAIMIEL



CV del parque nacional. C. Valdecantos

Datos básicos del parque nacional

Comunidad Autónoma: Castilla-La Mancha
Provincia de: Ciudad Real

- **Superficie:** 3.030 hectáreas
- **Declaración:** Decreto 1874/73 de 28 de junio
- **Reclasificación:** Ley 25/80 de 3 de mayo
- **Ampliación:** Resolución 21 de enero de 2014

Datos de interés

- No olvide sus prismáticos, le permitirán disfrutar aún más de la observación de aves.
- Los itinerarios en la zona de tablas fluviales discurren sobre pasarelas de madera adaptadas para su uso por visitantes en silla de ruedas.
- Se ofrecen rutas guiadas e itinerarios audioguiados en distintas zonas del parque.
- Acceso a central de reservas online del Organismo Autónomo Parques Nacionales: <https://www.reservasparquesnacionales.es>

Centro Administrativo. Centro de Interpretación y Documentación del Agua y los Humedales Manchegos

C/ Paseo del Carmen s/n.
13250 Daimiel (Ciudad Real)
Apartado de correos 3
Tfno.: 926 85 10 97

tdaimiel@oapn.es



CV "Molino de Molemocho". C. Valdecantos



CV del parque nacional



CV "Molino de Molemocho"


1 Centro de Visitantes del parque nacional

Situado al final del camino de Molemocho (Km 11) y junto al inicio de los itinerarios peatonales

Telf.: 926 69 31 18

Horario: De 09:00 a 18:00 h en invierno.
De 09:00 a 21:00 h en verano.



Existen varios puntos de observación de fauna a lo largo de los itinerarios peatonales de visita. 

Se realizan visitas guiadas diarias y gratuitas. Reservas a través de la Central de Reservas del OAPN.

■ www.magrama.gob.es/es/red-parques-nacionales/central-reservas/

2 Centro de Visitantes "Molino de Molemocho"

Camino de Molemocho Km, 10

Tfno.: 926 69 31 18.

Horario: Fines de semana:

De 10:00 a 14:00 y de 16:00 a 18:00 h en invierno.

De 11:00 a 14:00 y de 17:00 a 20:00 h en verano.

Días laborables en dos horarios, 11:00 y 13:00, con visitas concertadas (central de reservas).



Antiguo molino hidráulico restaurado donde, el protagonista es el hombre y su relación con el humedal a través de la historia.



TIMANFAYA



CV "Mancha Blanca". C Valdecantos

Datos básicos del parque nacional

Comunidad Autónoma: Canarias
Provincia de Las Palmas - Lanzarote

- Superficie: 5.107,50 hectáreas
- Declaración: Decreto 2615/74 de 9 de agosto
- Reclasificación: Ley 6/81 de 25 de marzo

Datos de interés

- Debido a la fragilidad de las estructuras volcánicas y a los valores ecológicos se prohíbe el acceso y la circulación fuera de carreteras y caminos autorizados, así como parar o estacionar vehículos fuera de las zonas señaladas para tal fin.
- Se ofrecen rutas guiadas tanto a pie, como en autobús o en camello. También existe un itinerario autoguiado por el litoral del parque nacional. Es preciso reservar con suficiente antelación la opción elegida.
- Acceso a central de reservas online del Organismo Autónomo Parques Nacionales: <https://www.reservasparquesnacionales.es>

Centro Administrativo

C/ La Mareta, 9
35560 Tinajo - Lanzarote
Tfno.: 928 11 80 35 – 928 11 80 49

pntiman.cptss@gobiernodecanarias.org

Horario:
De 9:00 a 14:00 h, de lunes a viernes



Exposición CV "Mancha Blanca". C Valdecantos



CV "Mancha Blanca". C Valdecantos

1 Centro de Visitantes "Mancha Blanca"

Carretera LZ-67 La Santa - Yaiza km 9,6
35560 - Mancha Blanca - Tinajo - Lanzarote

Tel.: 928 11 80 42

■ cvmanbla.cptss@gobiernodecanarias.org

Horario: De 9:00 a 16:00 h, todos los días (consultar días festivos).



Las instalaciones están dotadas de exposición permanente, sala de proyecciones, sala de simulación volcánica, biblioteca, miradores, pasarela y sala de exposiciones sensoriales.

1 Museo-punto de Información "Echadero de los Camellos"

Ctra. LZ-67 La Santa-Yaiza km 16,1
Echadero de los Camellos - Yaiza

Horario: De :00 A 15:00 horas, todos los días (consultar días festivos).



CV "Mancha Blanca". C Valdecantos



GARAJONAY



Centro Administrativo

C/Ruiz de Padrón y Avda.
5º Centenario. Edificio "Las Creces" - Local 1- Portal 3
38800 San Sebastián de La Gomera - Isla de La Gomera (Tenerife)
Tfno.: 922 92 26 00

pngj.cmayot@gobiernodecanarias.org



Datos básicos del parque nacional

Comunidad Autónoma: Canarias
Provincia de Sta. Cruz de Tenerife – La Gomera

- Superficie: 3.948 hectáreas
- Declaración: Ley 3/81 de 25 de marzo

Datos de interés

- Se ofrecen rutas diversas rutas guiadas y autoguiadas en distintas zonas del parque.
- Acceso a central de reservas online del Organismo Autónomo Parques Nacionales: <https://www.reservasparquesnacionales.es>





C V Juego de Bolas



PI Laguna Grande

Centro de Visitantes “Juego de Bolas”

La Palmita, s/n
38830 Agulo - La Gomera
Santa Cruz De Tenerife

Telf.: 922 80 09 93 - 922 80 12 29
■ cvgarajonay@oapn.es

Horario general: De 9:00 a 15:00 y de 15:30 a 16:30



El centro también cuenta con la exposición “La Casa de la Memoria” sobre la cultura tradicional de la isla, un mirador desde el que se divisan las cumbres insulares cubiertas del bosque de laurisilva y una tienda de recuerdos.

Centro de Información “Laguna Grande”

38840 Vallehermoso-La Gomera
Santa Cruz De Tenerife

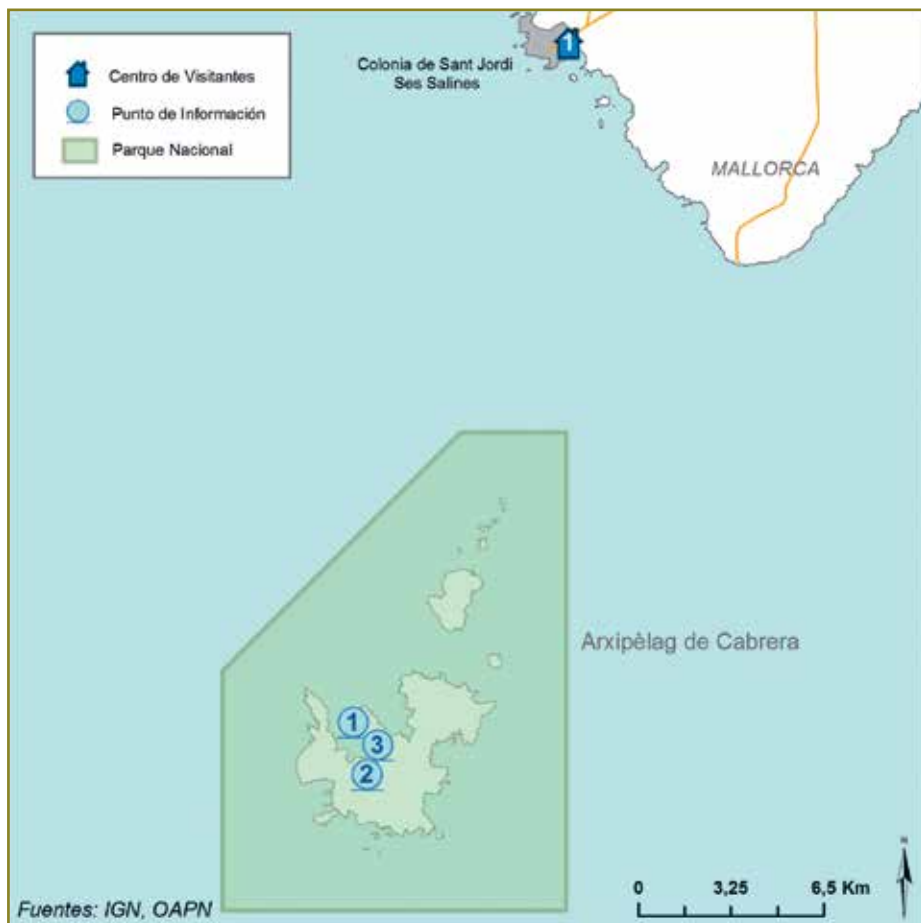
Horario general: De 8:30 a 15:30 h, todos los días (consultar días festivos)



Situado en el área recreativa de la Laguna Grande, en el centro del parque, dispone de información sobre las posibilidades que ofrece el Parque para la visita así como una pequeña exposición sobre sus valores. En su entorno se localiza un sendero autoguiado y es punto de partida de varias rutas.



ARCHIPIÉLAGO DE CABRERA



C.V. de Ses Salines

Datos básicos del parque nacional

Comunidad Autónoma: Islas Baleares

■ **Superficie:** 10.021 hectáreas

■ **Declaración:** Ley 14/91 de 29 de abril

■ **Sistemas naturales representados:** Ecosistemas asociados a formaciones insulares mediterráneas

Datos de interés

■ El acceso a la isla se realiza por barco desde el puerto de Ses Salines

■ Existen itinerarios autoguiados en la isla.

■ Acceso a central de reservas online del Organismo Autónomo Parques Nacionales: <https://www.reservasparquesnacionales.es>

Centro Administrativo Espais de Natura Balear

Gremi Corredors 10
Poligon de Son Rossinyol. 07009
Palma
Telf.: 9711766137

espaisdenaturabaleaar@espaisnb.caib.es

Horario:
De 9:00 a 14:00 h., de lunes a viernes





C.V. de Ses Salines



C.V. de Ses Salines

1 Centro de Visitantes de Ses Salines

C/ de Gabriel Roca, s/n, esquina Plaza Es Dolç
07638 Colònia de Sant Jordi

Telf.: 971 65 62 82

Horario general: De 10:00 a 14:00 h y de 15:00 a 18:00 h de lunes a domingo (cerrado en enero y diciembre).



Tarifa general 8 €; Niños, de 3 a 12, estudiantes y profesores 4 €; Grupos 4,5 €; 50% residentes.

Dispone de un **acuario** con 18 tanques donde contemplar la belleza de los fondos marinos del parque con cerca de 5.000 ejemplares de peces e invertebrados de más de 200 especies.

El Centro presenta como elemento más singular la reproducción de un antiguo talaiot, inspirado en la arquitectura mallorquina; además alberga una zona subterránea dedicada al medio marino, un gran mural en el que se plasman los acontecimientos más importantes ocurridos a lo largo del Mediterráneo y una sala de audiovisuales cuyo protagonista será la Red de Parques Nacionales.

En lo alto del talaiot existe una amplia terraza desde la que se puede observar el estanque y los jardines mediterráneos que rodean el edificio.

1 Oficina de Información en el puerto

Telf.: 630 982 363

2 Museo Etnográfico-histórico "Es Celler" Isla Cabrera

3 Sala de Usos Múltiples "C'as Pagés" Isla Cabrera



CABAÑEROS



Centro Administrativo

Ctra. Abenójar-Torrijos s/n
13194 Pueblo Nuevo del
Bullaque Ciudad Real

Tfno.: 926 78 32 97
icabaneros@oapn.es

Horario: De junio a septiembre, de 9:00 a 21:00 h
De octubre a mayo: 9:00 a 19:00 h, lunes a jueves
9:00 a 18:00 h, viernes y sábado y 9:00 a 14:00 h, domingos



Museo etnográfico

Datos básicos del parque nacional

Comunidad Autónoma: Castilla-La Mancha
Provincias de Ciudad Real y Toledo

- **Superficie:** 40.856 hectáreas
- **Declaración:** Ley 33/95 de 20 de noviembre
- **Ampliación:** Resolución de 15 de noviembre de 2005

Datos de interés

- Se ofrecen rutas guiadas tanto a pie como en 4x4, también existen itinerarios autoguiados en distintas zonas del parque.
- Acceso a central de reservas online del Organismo Autónomo Parques Nacionales: <https://www.reservasparquesnacionales.es>



CV "Torre de Abraham"



1 Centro de Visitantes "Parque Nacional de Cabañeros"
Ctra. CM-4017, a 1Km del casco urbano de Horcajo de los Montes.
Ciudad Real

Horario: Fines de semana y puentes. Días lectivos grupos concertados.
 Noviembre - marzo: 10:00 a 18:00 horas; Abril - Octubre: de 10:00 a 19:00 horas.



Centro más grande del parque, muestra los diferentes ecosistemas de Cabañeros a lo largo de las cuatro estaciones del año, y cuenta con una quintería en la que se da a conocer las tradiciones de la comarca.

2 Centro de Visitantes "Casa Palillos"
Ctra. Pueblonuevo del Bullaque-Santa Quiteria.
13116 Alcoba - Ciudad Real

Horario: Diario a partir de las 9:00 y hasta el anochecer (a las 18:00 h en invierno, a las 19:00 h en primavera y otoño, y a las 20:00 h en verano).



Exposición sobre los valores naturales y culturales del parque. Sendero peatonal autoguiado. Sendas botánica y etnográfica

3 Centro de Visitantes y Área Recreativa "Torre de Abraham"
Carretera CM-403 (junto al embalse de la Torre de Abraham). Ciudad Real

Horario: De martes a domingo desde las 9:00 y hasta el anochecer (a las 18:00 h en invierno, a las 19:00 h en primavera y otoño, y a las 20:00 h en verano).



Exposición y maqueta sobre Cabañeros y el agua. Sendero peatonal autoguiado. Senda botánica sobre pasarelas alrededor del cauce del Bullaque.

1 Zoorama-Museo de Fauna
Ctra. De Navas de Estena, 5
13194 Retuerta del Bullaque - Ciudad Real

Horario: Fin de semana y puentes.
 Octubre a marzo de 9:00 a 14:00 y de 15:00 a 18:00 h
 Abril y mayo de 9:00 a 14:00 y de 16:00 a 19:00 h;
 Junio a septiembre de 10:00 a 14:00 y de 16:00 a 20:00 h



2 Dedicado a las especies de fauna mas emblemáticas de Cabañeros.

Museo Etnográfico-Información
Ctra. de Horcajo. 13116 Alcoba de Los Montes - Ciudad Real

Tel.: 973 69 82 32

Horario: Fin de semana y puentes.
 Octubre a marzo de 9:00 a 14:00 y de 15:00 a 18:00 h
 Abril y mayo de 9:00 a 14:00 y de 16:00 a 19:00 h;
 Junio a septiembre de 10:00 a 14:00 y de 16:00 a 20:00 h



3 Cuenta con una reproducción de una cabaña de pastores y carboneros de la zona.

Oficina de Información de Navas de Estena
Avda. Montes de Toledo 24 (calle principal)
13194 Navas de Estena - Ciudad Real

Horario: De viernes a domingo y festivos (otoño y primavera también los jueves).

Diciembre a mayo de 9:00 a 17:00 h
 Junio a septiembre de 9:00 a 19:00 h
 Octubre a noviembre de 9:00 a 18:00 h



4 Exposición sobre el bandolerismo en la zona y sobre los valores naturales del entorno.

Caseta de Información de "El Chorro"
A 5 km del punto kilométrico 16 de la carretera CM-4155
45130 Los Navalucillos - Toledo

Horario: Noviembre a marzo, jueves a domingos y festivos de 8:00 a 16:00 h

Abril a octubre, jueves y viernes de 8:00 a 16:00 h y el resto de días, de 8:00 a 18:00 h.



Situado al inicio de la ruta del Chorro y Rocigalgo.



SIERRA NEVADA



Centros Administrativos

Ctra. Antigua de Sierra Nevada, Km 7
18191 Pinos Genil. Granada
Tfno.: 958 98 02 38 / 958 98 02 46
pn.snevada.cmaot@juntadeandalucia.es
usopublico.sn.cmaot@juntadeandalucia.es

Oficina Comarcal de Huéneja

Camino de la Ermita s/n
18512 Huéneja (Granada)
Tfno.: 958 68 32 57

Oficina Comarcal de Canjáyar

General González, 45. 04450 Canjáyar - Almería
Tfno.: 950 60 83 12



CI Laujar de Andarax

Datos básicos del parque nacional

Comunidad Autónoma: Andalucía
Provincias de: Granada y Almería

- **Superficie:** 85.883 hectáreas
- **Declaración:** Ley 3/1999 de 11 de enero

Datos de interés

- Recuerde que el parque nacional se encuentra en un territorio de alta montaña, tanto en los centros como en los puntos de información del parque podrá obtener información sobre condiciones meteorológicas y normas de seguridad.
- Se ofrecen visitas guiadas, también existen itinerarios auto-guiados en distintas zonas del parque.



PUNTOS DE INFORMACIÓN

1 Punto de Información "Pampaneira"

Plaza de la Libertad, s/n.
18411 Pampaneira - Granada

Telf.: 958 76 31 27

Horario: Consultar



2 Punto de Información "La Ragua"

Carretera de La Calahorra Cherin, Km. 11,6.
04479-Bayárcal - Almería

Telf.: 958 98 02 46

Horario: Consultar



3 Servicio de Interpretación Ambiental de la Zona de Altas Cumbres (SIAC NORTE)

Hoya de la Mora-Posiciones del Veleta

Telf.: 671 56 44 07

Horario: Consultar

4 Servicio de Interpretación de Altas Cumbres (SIAC SUR)

Punto de Información de Capileira-Mirador de Puerto Molina-Mirador de Trevélez.
18413-Capileira - Granada

Telf.: 671 56 44 06

Horario: Consultar

El Servicio de Interpretación de Altas Cumbres ofrece al visitante en los meses estivales un recorrido en microbús acompañado de un guía que facilita el conocimiento de los valores naturales, culturales y paisajísticos más representativos del Parque Nacional.

1 Centro de Visitantes "El Dornajo"

Ctra. A395 – dirección Pradollano –km 23
18196 Güejar Sierra -Granada

Telf.: 958 34 06 25 ■ cveldornajo@gmail.com

Horario: Consultar



2 Centro de Visitantes de Laujar de Andarax

Ctra. Laujar –Orgiva km 1
18196 Laujar de Andarax – Almería

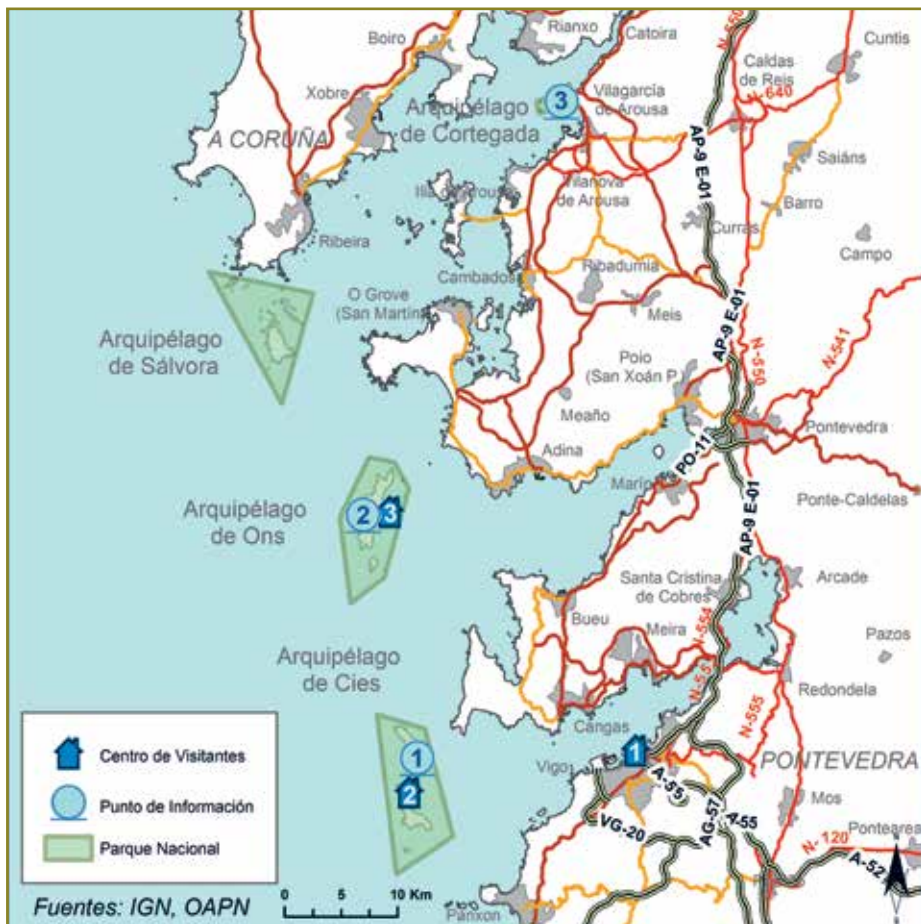
Telf.: 958 98 02 46 ■ pn.snevada.capma@juntadeandalucia.es

Horario: Consultar





ISLAS ATLÁNTICAS DE GALICIA



CV del parque nacional fachada exterior

Datos básicos del parque nacional

- Comunidad Autónoma:** Galicia
Provincia: Pontevedra y Coruña
- **Superficie:** 8.480 hectáreas
 - **Declaración:** Ley 15/2002 de 1 de julio. Art. 121 de la Ley 53/2002 de 30 de diciembre

Datos de interés

- Se ofrecen rutas guiadas adaptadas a distintas tipologías de visitantes y épocas del año. Conforme a la normativa del parque es preciso obtener los correspondientes permisos para navegar, fondear y bucear en las aguas del Parque Nacional.
- Acceso a central de reservas online del Organismo Autónomo Parques Nacionales: <https://www.reservasparquesnacionales.es>

Centro Administrativo

C/Oliva 3 2º Edificio Cambón
36202 Vigo
Tfno.: 886 21 80 90

iatlanticas@xunta.es
www.parquenacionalillasatlanticas.com;



Centro de Visitantes de Ons



Exposición CV del parque nacional.



Caseta Información Cortegada

1 Centro de Visitantes del parque nacional

C/Palma 4 Edificio Cambón. 36202 Vigo - Pontevedra

Telf.: 886 21 80 82

Horario: Martes a sábado: 10h a 14h y de 16:30h a 19:30h
Domingos y festivos: 11h a 14h. Lunes: cerrado (consultar ampliación de horarios en verano).

Los elementos expositivos del centro se distribuyen en 3 plantas, que corresponden a la piel (paisajes), el corazón (biodiversidad) y el alma (historia y etnografía) de las islas. La instalación se completa con un auditorio y una sala para cursos, además de acoger la sede administrativa del parque.

2 Centro de Visitantes del Archipiélago de Cíes

Ubicado en la isla del Faro, a poco más de 1km del muelle de Rodas

Horario: Abierto en época estival, consultar horarios de apertura.

Acoge las oficinas, una sala de audiovisuales, un punto de información y una pequeña exposición interpretativa dedicada al medio marino.

3 Centro de Visitantes del Archipiélago de Ons



Ubicado en la isla de Ons, en el barrio de Curro, a pocos metros del muelle de acceso.

Horario: Abierto en Semana Santa, fines de semana de mayo y época estival, consultar horarios de apertura.

La exposición interpretativa está basada en el patrimonio cultural y etnográfico de Ons. Una sala de audiovisuales, un jardín y las oficinas completan el equipamiento.



1 Caseta de Información de Cíes


Tfno.: 986 68 75 02  

2 Caseta de Información de Ons

Ubicada en la isla de Monteagudo, a unos 100m del muelle de pasajeros.

Tfno.: 986 68 76 96


Horario: Abierta en Semana Santa, fines de Semana de mayo y época estival. Consultar horarios.

Además de información, se ofrecen diversos servicios como rutas guiadas, préstamo de libros y guías de naturaleza, materiales de apoyo para personas con necesidades especiales o gestión de objetos perdidos. 

3 Caseta de Información de Cortegada

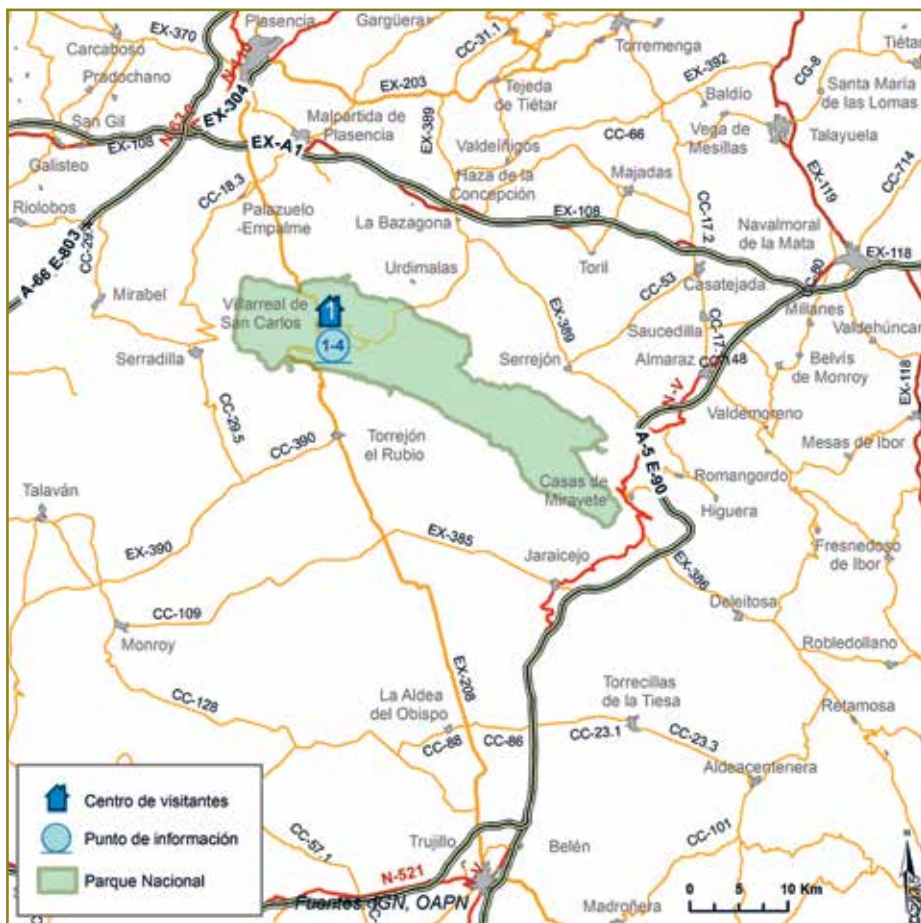
Ubicada en la isla de Cortegada, frente al muelle de acceso.

Tfno.: 639 51 81 75 (guardería)

Horario: Consultar fechas y horarios de apertura. 



MONFRAGÜE



Datos básicos del parque nacional

Comunidad Autónoma: Extremadura
Provincia de Cáceres

- Superficie: 18.396 hectáreas
- Declaración: Ley 1/2007 de 2 de marzo

Datos de interés

- Se ofrecen rutas guiadas, también existen itinerarios auto-guiados a pie, a caballo, en bicicleta o con vehículo a motor en distintas zonas del parque.
- Acceso a central de reservas online del Organismo Autónomo Parques Nacionales: <https://www.reservasparquesnacionales.es>

Centros Administrativos

Consejería de Medio Ambiente y Rural,
Políticas Agrarias y Territorio
Dirección General del Medio Ambiente
C/ Arroyo Valhondo, nº2- 1ª planta
10071 Cáceres
Tfno.: 927 00 61 60

Oficina de Uso Público del Parque
Nacional de Monfragüe
10695 Villarreal de San Carlos -Cáceres
Tfno.: 927 19 95 03
pnmonfrague@gobex.es





1 Centro de Visitantes de Villarreal

10695 Villarreal de San Carlos-Cáceres

Tel.: 927 19 91 34 ■ info.monfrague@gobex.es

Horario: Invierno: Lunes a viernes de 09:30 a 18:00 h

Sábados y domingos de 09:00 a 18:00 h.

Verano: Lunes a viernes de 09:30 a 19:30 h;

Sábados y domingos de 09:00 a 19:30 h

Lugar idóneo para programar la visita y donde se centralizan todas las reservas y autorizaciones.



PUNTOS DE INFORMACIÓN

1 Aula de Naturaleza los Chozos

10695 Villarreal de San Carlos-Cáceres

Tfno.: 927 19 94 73 ■ ea.monfrague@gobex.es

Programa de educación ambiental orientado a grupos organizados con apoyo de los monitores de educación ambiental del parque y pernoctación en los Chozos del aula de naturaleza.

2 Centro de Interpretación de la Naturaleza

10695 Villarreal de San Carlos-Cáceres

Horario: Invierno: Lunes a viernes de 09:30 a 18:00 h

Sábados y domingos de 09:00 a 18:00 h

Verano: Lunes a viernes de 09:30 a 19:30 h

Sábados y domingos de 09:00 a 19:30 h

Abierto todos los días del año, excepto 24, 25, 31 de diciembre y 1 de enero.



El Centro nos ofrece la oportunidad de contemplar, sentir y descubrir Monfragüe de un modo original y sugerente, a través de un recorrido por tres salas diferentes.

3 Centro de Usos Múltiples

10695 Villarreal de San Carlos-Cáceres

Horario: Invierno: Lunes a viernes de 09:30 a 18:00 h

Sábados y domingos de 09:00 a 18:00 h

Verano: Lunes a viernes de 09:30 a 19:30 h

Sábados y domingos de 09:00 a 19:30 h

Abierto todos los días del año, excepto 24, 25, 31 de diciembre y 1 de enero.



Amplio espacio donde se podrá disfrutar de un montaje audiovisual que nos acercará a conocer mejor los valores del Parque y con posibilidad de mostrar exposiciones temporales monográficas.

3 Centro de Documentación e Investigación

10695 Villarreal de San Carlos-Cáceres

Tfno.: 927 19 94 67 ■ doc.monfrague@gobex.es

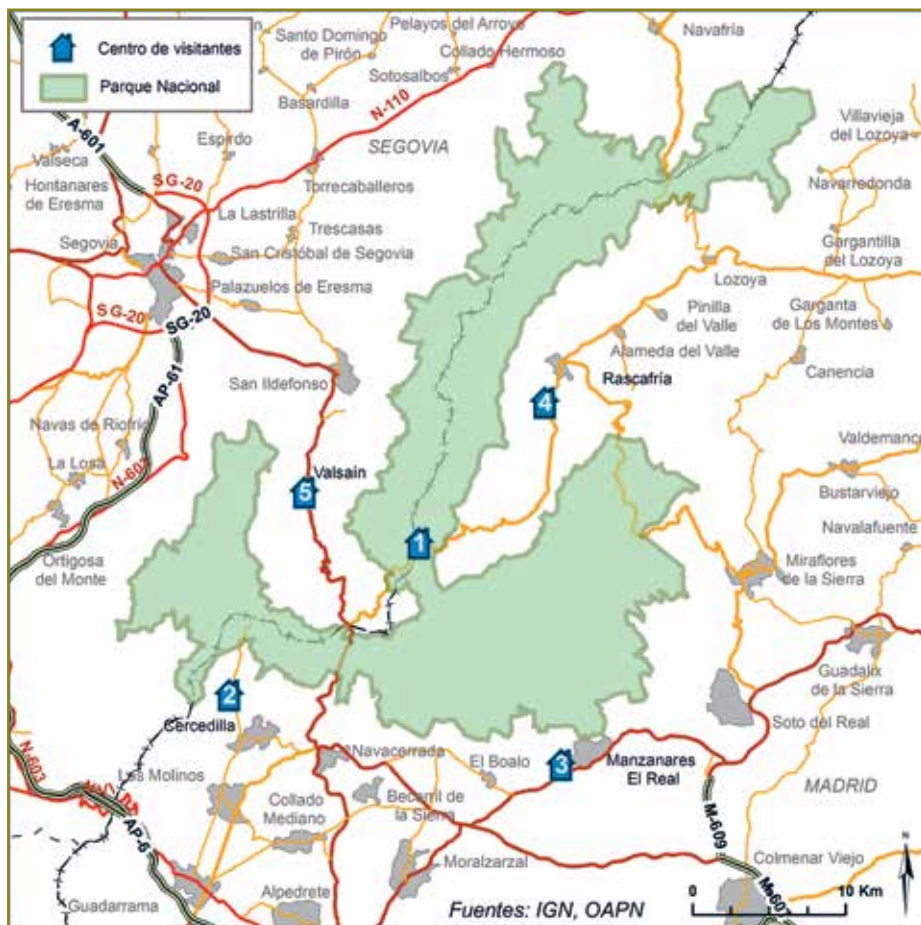
Horario: De Lunes a viernes de 09:30 a 15:00 h

Festivos: con petición previa.

Centro especializado en documentación ambiental destinado a profesores, estudiantes e investigadores.



SIERRA DE GUADARRAMA



Datos básicos del parque nacional

- Comunidad Autónoma:** Castilla y León y Madrid
Provincias de Segovia y Madrid
- **Superficie:** 33.960 hectáreas
 - **Declaración:** Ley 7 de 25 de junio de 2013

Datos de interés

- Recuerde que el parque nacional se encuentra en un territorio de alta montaña, tanto en los centros como en los puntos de información del parque podrá obtener información sobre condiciones meteorológicas y normas de seguridad.
- Se ofrecen visitas guiadas, a pie en distintas zonas del parque.
- Para la recolección de hongos silvestres en los Montes de Valsain es preciso realizar los trámites recogidos en el apartado correspondiente de la central de reservas del OAPN.
- Acceso a central de reservas online del Organismo Autónomo Parques Nacionales: <https://www.reservasparquesnacionales.es>

Centros Administrativos

Servicio Territorial de Medio Ambiente de Segovia.

Junta de Castilla y León
Pza. Reina. Dña. Juana, 5
40071 Segovia
Tfno.: 921 41 72 39

Consejería de Medio Ambiente, Administración Local y Ordenación del Territorio.
Comunidad de Madrid
C/ Alcalá, 16. 28014 Madrid. Tfno.: 914 38 22 78
<http://www.parquenacionalsierraguadarrama.es/visita/info-act>





C. V. La Pedriza

3 Centro de Visitantes "La Pedriza"

Camino de la Pedriza, s/n. 28410 - Manzanares El Real -Madrid

Telf.: 918 539 978



Horario: Miércoles a viernes de 10:00 a 15:00 h

Festivos y fines de semana: 10:00 – 18:00 h.

Cerrado: lunes y martes y los días 1 y 6 de enero y 24, 25 y 31 de diciembre.

El Centro de Visitantes La Pedriza ha sido diseñado para mostrar las características de la Sierra de Guadarrama y poner en valor sus recursos naturales y sociales además de fomentar un aprovechamiento sostenible de los mismos. Así, entre sus instalaciones cuenta con una exposición permanente, "Viaje a la Sierra de Guadarrama", y salas para exposiciones temporales, biblioteca, sala audiovisual y sala de usos múltiples y bibliotecas. A ello se añaden varias áreas temáticas en el recinto exterior que muestran diferentes aspectos naturales de la Sierra y que ofrecen recursos didácticos sobre aspectos geológicos, botánicos o relativos a la fauna.

4 Centro de Visitantes "Valle de El Paular"

Ctra. M-604 km 27,6. 28740 - Rascafría -Madrid

Telf.: 918 69 17 57

Horario general: Consultar



El centro dispone de un área de recursos agroecológicos que es un espacio demostrativo del manejo tradicional de los sistemas agroforestales de montaña. Aledaño al centro, se encuentra el Arboreto Giner de los Ríos que muestra alrededor de 200 especies arbóreas y arbustivas de gran valor ornamental de los bosques planocaducifolios de Europa, Asia y América.

5 Centro de Visitantes "Valle de Valsaín - Boca del Asno"

Ctra. CL-601 km 14,3. 40109 – Valsaín – San Ildefonso-Segovia

Telf.: 921 120 013 ■ bocadelasno@oapn.es

Horario: Verano (Abril a Octubre): Lunes a viernes de 08:30 a 15:00 (*)

Sábados, domingos y festivos de 09:00 a 14:00 h y de 15:00 a 18:30. Invierno (Noviembre a Marzo): Lunes a viernes de 09:00 a 14:00 (*). Sábados, domingos y festivos de 09:00 a 14:00 y de 15:00 a 17:30. En Sábados, domingos y festivos no se podrán visualizar las proyecciones del centro. Sólo se recibirá información y folletos *gratuitos*. Cerrado: los días 1 de enero y 25 de diciembre.

(*) Los días que haya disponibilidad de personal, el centro permanecerá abierto hasta las 16:30 h. Consultar previamente.

Podemos disfrutar de varios medios expositivos y audiovisuales sobre el Parque Nacional de la Sierra de Guadarrama. También podremos dar un paseo escenográfico imaginario que nos llevará por los montes de Valsaín.



1 Centro de Visitantes "Peñalara"

Ctra. M-604, km 42. Puerto de los Cotos. 28740 - Rascafría -Madrid

Telf.: 918 52 08 57

Horario general: Todos los días del año de 8:00 – 18:00 h



El Centro dispone de una sala-oficina donde se proporciona información y recomendaciones para la visita al Parque y se realizan las tareas de control, atención y gestión de visitantes.

2 Centro de Visitantes "Valle de la Fuenfría"

Ctra. De las Dehesas, km 2. 28470 – Cercedilla -Madrid

Telf.: 918 52 22 13

■ en.donana-cvrocina.cma@juntadeandalucia.es

Horario: Consultar en el teléfono de contacto horarios y días de apertura



El recinto exterior cuenta con un jardín de rocalla y una parcela con vegetación autóctona del valle. También se puede contemplar una reproducción de una cata de la Calzada Romana. Durante los meses de verano, en la Estación de Cercanías de Cercedilla, se desarrolla el programa de Educación Ambiental del Tren de Naturaleza para el público en general.



<http://www.mapama.gob.es/es/red-parques-nacionales>



MINISTERIO
DE AGRICULTURA Y PESCA,
ALIMENTACIÓN Y MEDIO AMBIENTE

ORGANISMO
AUTÓNOMO
PARQUES
NACIONALES



Certificado PEFC

Impreso en papel que procede
de bosques gestionados
de forma sostenible
y fuentes controladas.

www.pefc.es