CONSEJERÍA DE MEDIO AMBIENTE Y ORDENACIÓN DEL TERRITORIO

SIERRA NEVADA

PARQUE NACIONAL

PARQUE NATURAL

Memoria de Actividades y Resultados

2013

JUNTA DE ANDALUCIA

UNESCO

Organización de las Naciones Unidas para la Educación, la Ciencia y la Cultura

MaB

Red Española de Reserva de la Biosfera

© Dirección General de Espacios Naturales y Participación Ciudadana. Equipo de Gestión del Espacio Natural Sierra Nevada, 2014

Esta memoria ha sido elaborada por el personal del Parque Nacional y Parque Natural de Sierra Nevada bajo la supervisión del Equipo de Gestión

Fotografías: Áreas de Conservación, Uso Público y Agentes de Medio Ambiente y Celadores Forestales y web http://www.juntadeandalucia.es/ medioambiente/ site/portalweb/

Diseño y maquetación: Creados Visual, S.L.

SIERRA NEVADA

PARQUE NACIONAL

PARQUE NATURAL

Memoria de Actividades y Resultados

2013

JUNTA DE ANDALUCIA

CONSEJERÍA DE MEDIO AMBIENTE Y ORDENACIÓN DEL TERRITORIO

UNESCO

Organización de las Naciones Unidas para la Educación, la Ciencia y la Cultura

MaB

Red Española de Reserva de la Biosfera

ÍNDICE

I. Cartografía de localización y zonificación **7**

II. Información general **13**

II. I. Datos básicos del Espacio Natural Sierra Nevada 14

II.II.Organización general: planificación y gestión, personal y administración 24

III. Conservación y gestión de los recursos naturales **35**

III.I. Conservación de la biodiversidad 36

Flora y vegetación 36

Fauna 42

Seguimiento de Cambio Global 52

III.II. Ordenación y gestión de los recursos naturales 58

Ordenación de montes públicos 58

Actuaciones sobre el patrimonio forestal y vias pecuarias 60

Actuaciones forestales 64

Aprovechamientos 68

III.III. Infraestructuras tradicionales 75

Infraestructuras viarias 75

Infraestructuras vinculadas a usos y aprovechamientos tradicionales 78

IV. Uso Público **85**

IV.I. Conservación y mejora de Equipamientos de Uso Público 86

IV.II. Estimación de la afluencia de visitantes 87
IV.III. Plan Sectorial de Uso Público 89
Programa de Interpretación 89
Programa de Comunicación 91
Programa de Educación Ambiental y de Formación 94
Programa de Voluntariado 97
Programa de Seguridad 102
Programa de Seguimiento 104
V. Desarrollo sostenible 109
V.I. Plan de desarrollo sostenible 110
V.II. Desarrollo Local 112
V.III. Marca Parque Natural 113
VI. Ejecución económica 117
VI.I. Resumen de inversiones realizadas 118
VI.II. Régimen de ayudas de la Red de Parques Naturales 120
Anexos 122
Oficinas 123
Equipamientos de Uso Público 123
Sierra Nevada en la Red 128

I.

I.
Cartografía de localización y zonificación

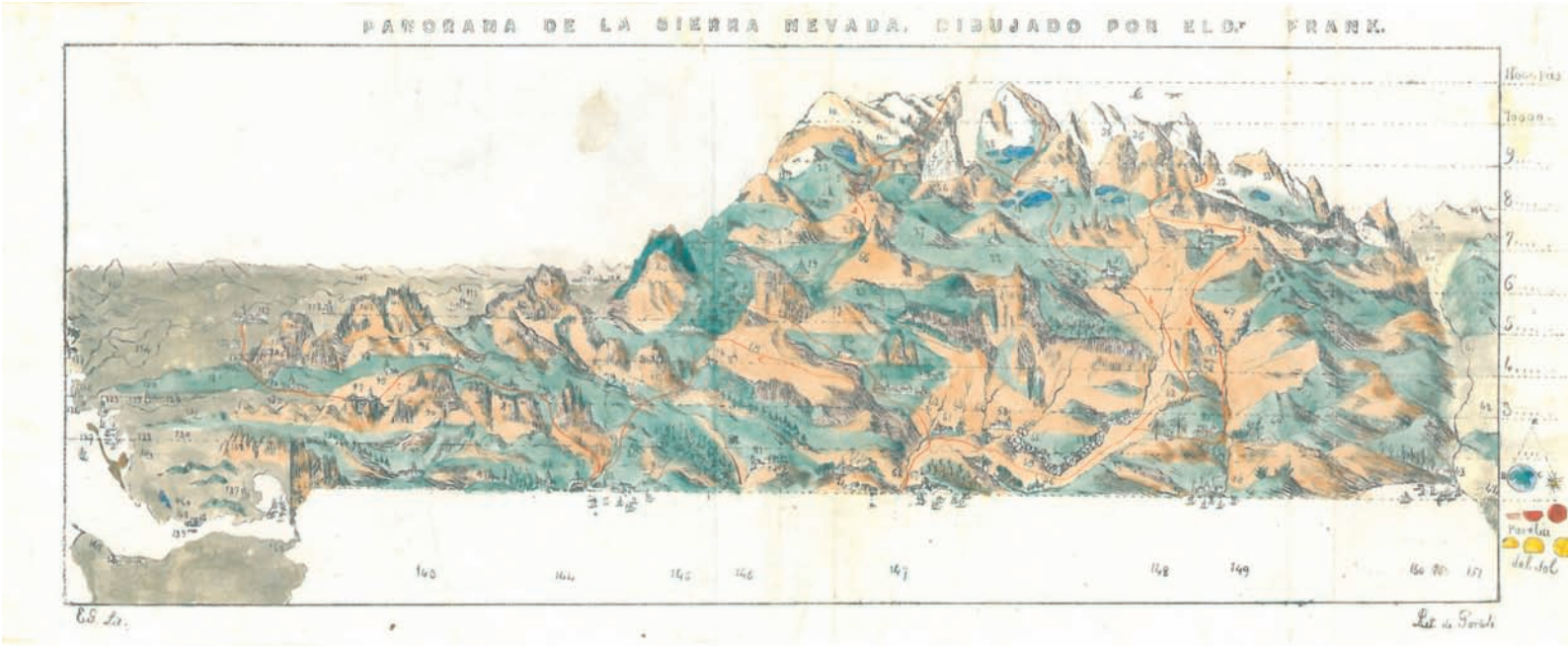

1848 PFENDLER, Frank.
Panorama de la Sierra Nevada, dibujado por el Dr. Frank.
PFENDLER, F., *Madera, Nice, Andalucía*, 1848. colección Manuel Titos.

I. Cartografía de localización y zonificación

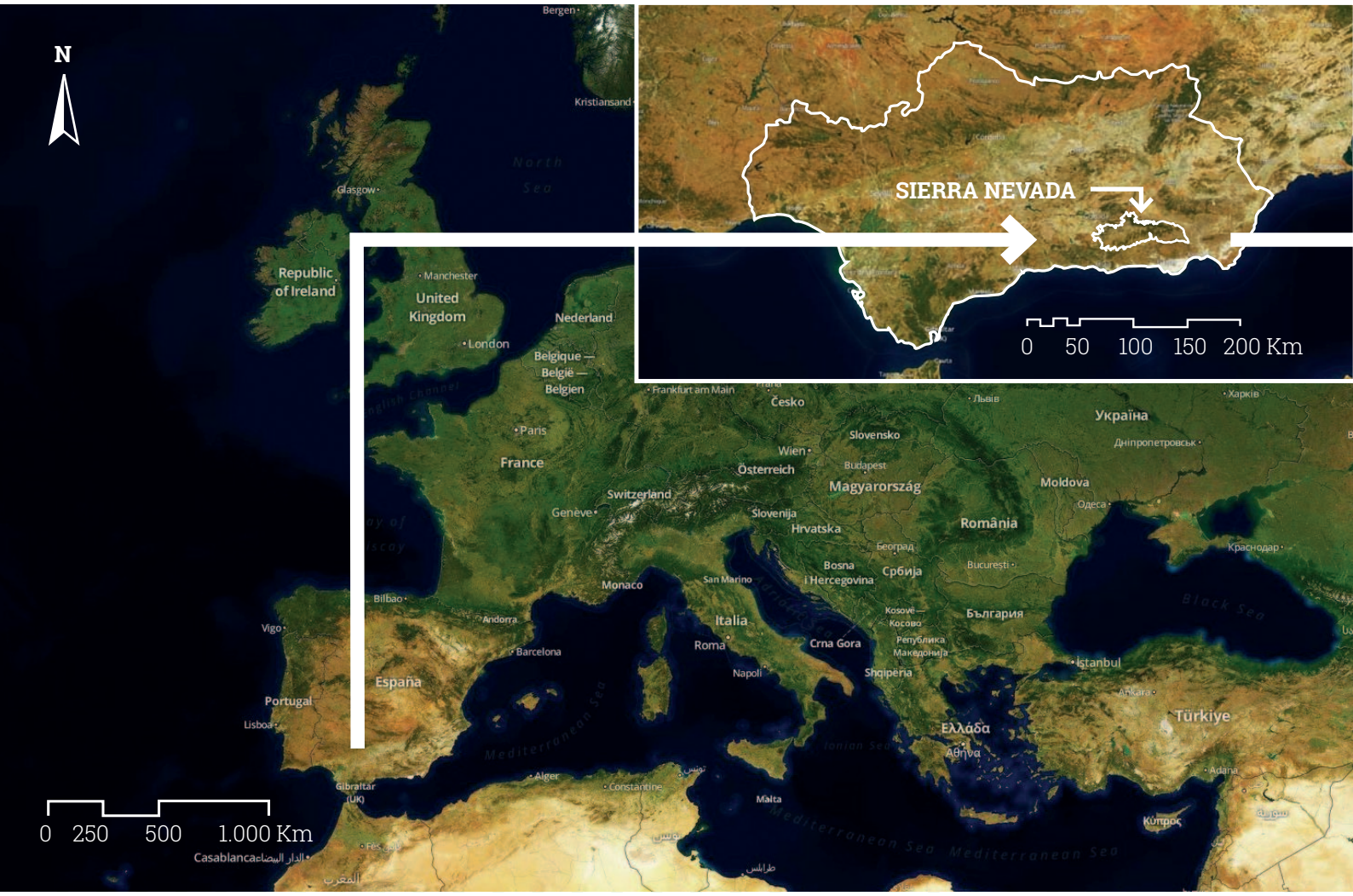

SIERRA NEVADA
Granada
Albolote
Maracena
Armilla
Guadix
Huéneja
Trevélez
Capileira
Ugíjar
Alcolea
Ohanes
Canjáyar
Orgiva
Torvizcón
Motril
Salobreña
Almuñécar
Lugros
Pradollano
Dúrcal
Lecrín
Albuñuelas
Lujar
Polopos
Castell de Ferro
Los Montoros
Cádiar
Laurar de
Escullar
Alhama de Almería
A-44
A-92
A-7

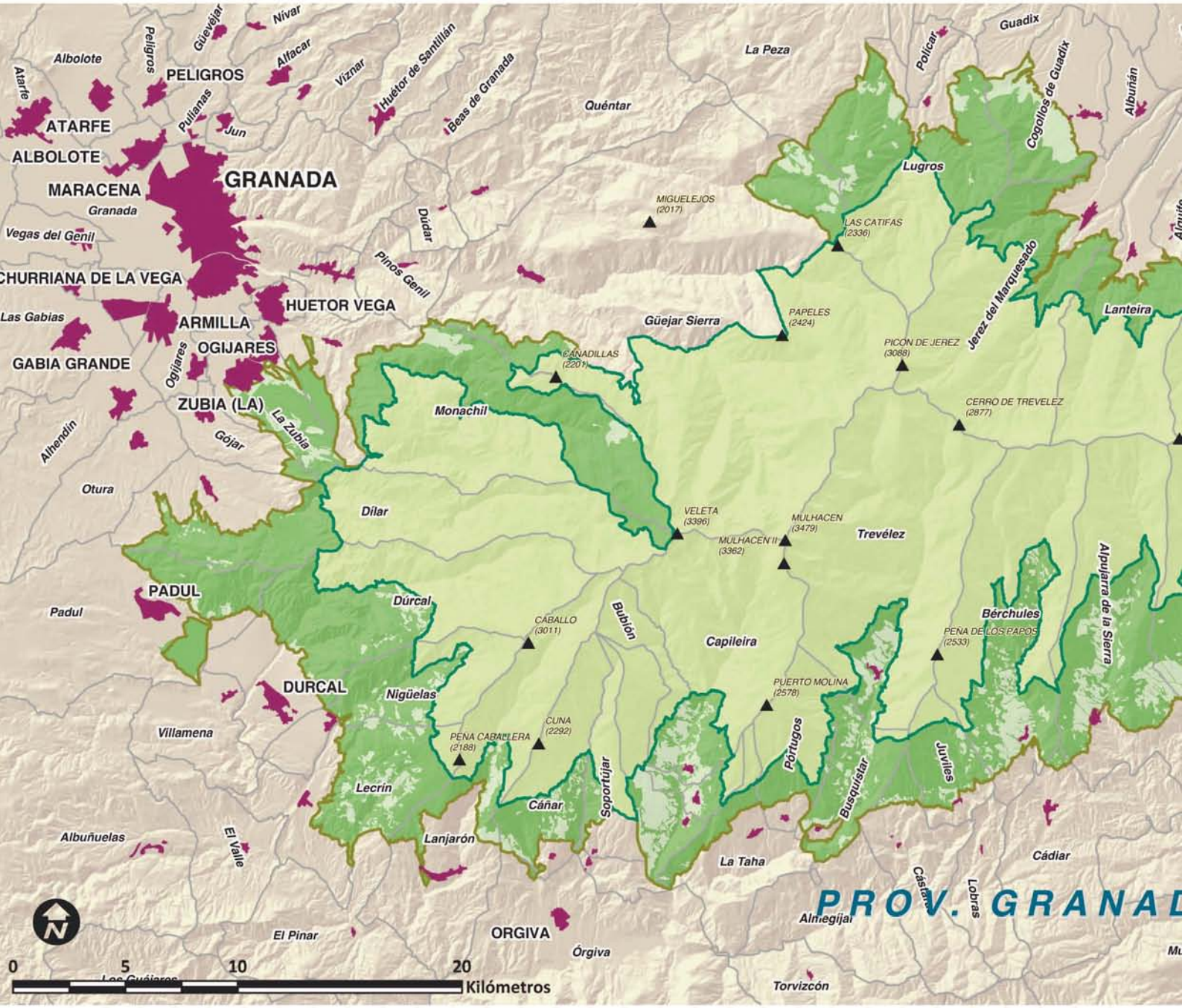
Albolote
Atarfe
Peligros
Güevéjar
Nívar
PELIGROS
Alfacar
Víznar
Huétor de Santillán
Beas de Granada
La Peza
Policar
Guadix
Cogollos de Guadix
Albuñán
ATARFE
Pulianas
Jun
Quéntar
ALBOLOTE
GRANADA
MARACENA
Granada
Vegas del Genil
Dúdar
Pinos Genil
Lugros
MIGUELEJOS (2017)
LAS CATIFAS (2336)
CHURRIANA DE LA VEGA
HUETOR VEGA
Las Gabias
ARMILLA
Güejar Sierra
PAPELES (2424)
Jerez del Marquesado
Lanteira
GABIA GRANDE
Ogíjares
OGIJARES
CAÑADILLAS (2201)
PICON DE JEREZ (3088)
ZUBIA (LA)
La Zubia
Monachil
CERRO DE TREVELEZ (2877)
Alhendín
Gójar
Otura
Dílar
VELETA (3396)
MULHACEN (3479)
MULHACEN II (3362)
Trevélez
PADUL
Padul
Dúrcal
CABALLO (3011)
Bubión
Capileira
Bérchules
PEÑA DE LOS PAPOS (2533)
Alpujarra de la Sierra
DURCAL
Nigüelas
PUERTO MOLINA (2578)
Villamena
PEÑA CABALLERA (2188)
CUNA (2292)
Portugos
Busquistar
Juviles
Lecrín
Cáñar
Soportújar
Albuñuelas
El Valle
Lanjarón
La Taha
Cádiar
Cástaras
Lobras
PROV. GRANAD
Almegíjar
El Pinar
ORGIVA
Órgiva
Los Guájaros
Torvizcón
0
5
10
20
Kilómetros

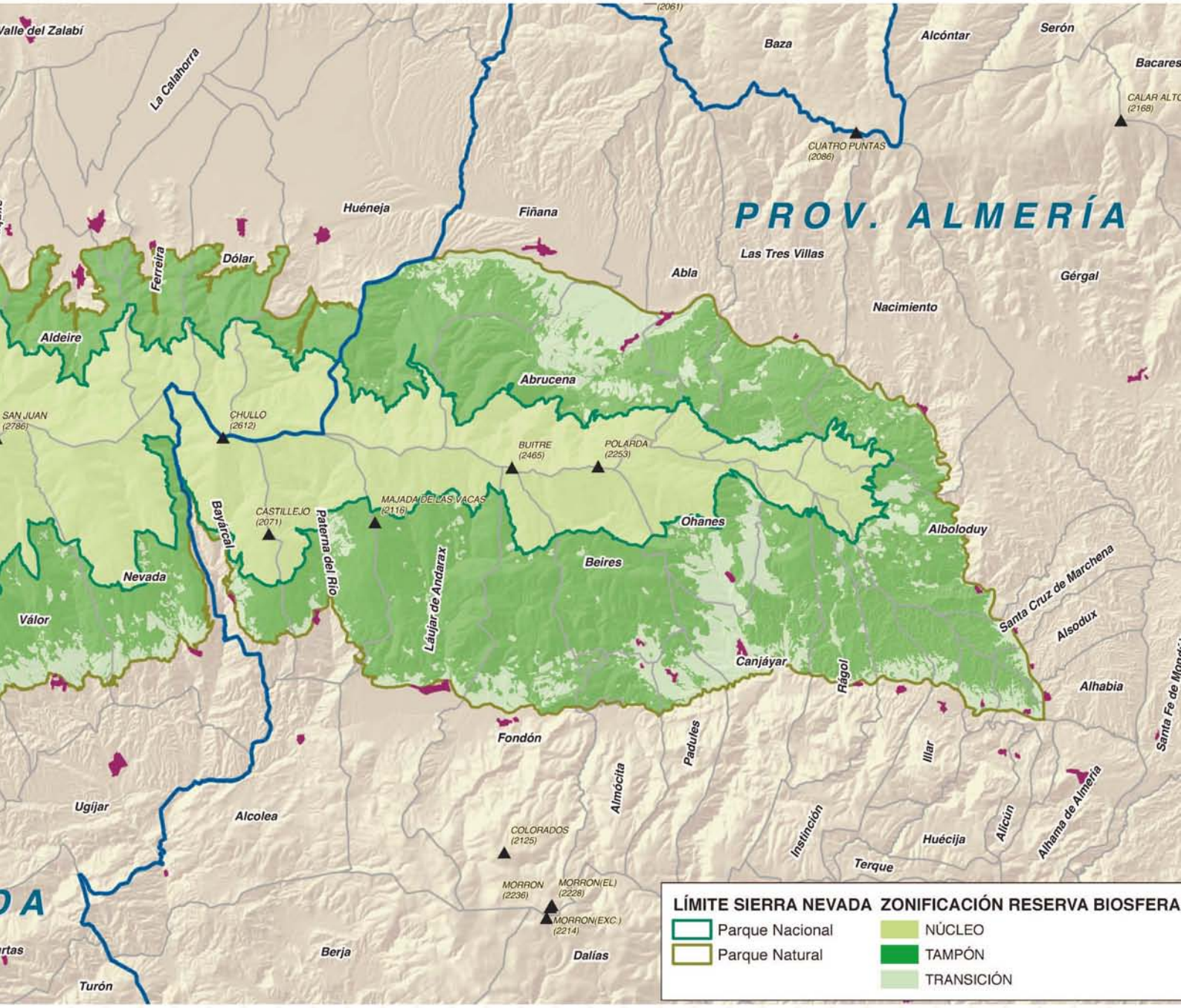
Valle del Zalabí
La Calahorra
Baza
Alcóntar
Serón
Bacares
CALAR ALTO
(2168)
CUATRO PUNTAS
(2086)
Huéneja
Fiñana
PROV. ALMERÍA
Las Tres Villas
Abla
Gérgal
Nacimiento
Dólar
Ferreira
Aldeire
Abrucena
SAN JUAN
(2786)
CHULLO
(2612)
BUITRE
(2465)
POLARDA
(2253)
MAJADA DE LAS VACAS
(2116)
CASTILLEJO
(2071)
Bayárcal
Paterna del Río
Ohanes
Alboloduy
Nevada
Válor
Láujar de Andarax
Beires
Santa Cruz de Marchena
Alsodux
Canjáyar
Rágol
Alhabia
Fondón
Padules
Illar
Almócita
Ugíjar
Alcolea
Instinción
Alicún
Alhama de Almería
COLORADOS
(2125)
Huécija
Terque
MORRON
(2236)
MORRON(EL)
(2228)
MORRON(EXC.)
(2214)
Berja
Dalías
Turón
LÍMITE SIERRA NEVADA
Parque Nacional
Parque Natural
ZONIFICACIÓN RESERVA BIOSFERA
NÚCLEO
TAMPÓN
TRANSICIÓN