IV.

IV.
Uso Público

IV.I. CONSERVACIÓN Y MEJORA DE EQUIPAMIENTOS DE USO PÚBLICO

La red de equipamientos de Uso Público del Parque Nacional y Parque Natural de Sierra Nevada la conforman un total de 127 equipamientos distribuidos a lo largo de todo su territorio. Respecto a años anteriores se han incluido como novedad los miradores asociados a la ruta cicloturística "Transnevada" así como las rutas de bicicleta de montaña (BTT) de menos de 100 km. Como consecuencia de la gran afluencia de visitantes y el continuado uso y desgaste, es necesario llevar a cabo labores de mantenimiento y conservación que nos permitan compatibilizar el uso social, recreativo y cultural del Uso Público con la conservación del medio.

En la ventana del visitante de los Espacios Naturales de Andalucía (http:// www.cma.juntaandalucia. es/ medioambiente/servtc5/ventana/entrar.do) puede encontrarse toda la información sobre los equipamientos de Uso Público disponibles incluyendo, por ejemplo, senderos señalizados, rutas cicloturísticas, áreas recreativas, miradores o bien información como mapas, publicaciones, etc. En el anexo de esta memoria se enumeran según la tipología de cada equipamiento.

Mirador desde el sendero de la Hidroeléctrica en Laujar de Andarax

Señalización de la ubicación de distintos equipamientos

IV.II. ESTIMACIÓN DE LA AFLUENCIA DE VISITANTES

Teniendo en cuenta la variación en el número de visitas que han recibido los centros de los que tenemos datos calculamos que la cifra ha disminuido sobre un 10% con respecto a 2012 (680.162 visitantes). En 2013 la cifra estimada es de **611.095** visitantes.

La estimación del número de visitantes al Parque Nacional y Parque Natural de Sierra Nevada, realizada en base a los datos recogidos por los aforadores de vehículos, los aforadores de personas, las encuestas en los puntos de afluencia masiva y las evaluaciones llevadas a cabo en equipamientos, se desglosan tal y como aparece en la tabla y gráfico siguientes (excluyendo la estación de esquí) durante el año 2013:

ZONA/EQUIPAMIENTO	Nº VISITANTES
Hoya de la Mora	185.560
Puerto de la Ragua	114.675
Dílar	67.598
Trevenque	54.101
San Juan	46.867
Hoya del Portillo	32.987
Punto de Información Pampaneira	13.705
SIAC	12.486
Centro de Visitantes Dornajo	12.008
Áreas Recreativas	10.277
Refugio Poqueira	7.367
Camarate	7.330
Cumbres orientales (carril)	5.677
Actividades deportivos	5.584
Aula de la Naturaleza Ermita Vieja	5.465
Aula de la Naturaleza Aguadero*	4.343
Loma Maitena	3.457
Refugio Postero Alto	3.400
Visitas derivadas de campañas propias	3.089
Aula de la Naturaleza Paredes	2.900
Centro de Visitantes Laujar de Andarax	2.764
Actos religiosos	2.645
Almirez-Buitre	2.367
Jardín Botánico Hoya de Pedraza	1.900
Refugios-Vivac	1.587
Jardín Botánico La Cortijuela	956

* El número de visitantes está vinculado exclusivamente a la zona de reserva "Humedales y Turberas del Padul" (Parque Natural)

AFLUENCIA DE VISITANTES EN 2013

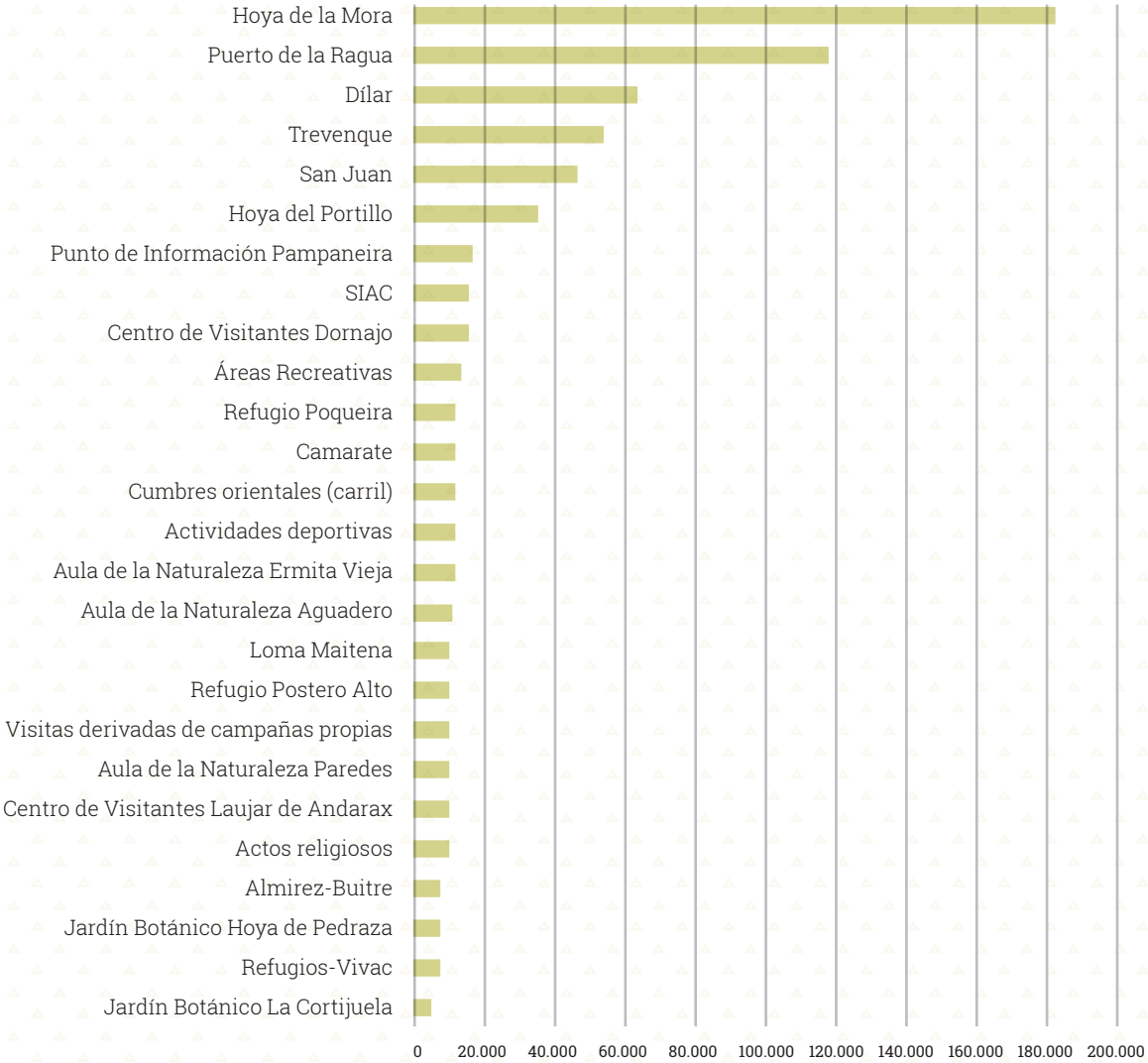

La variación en el número de visitantes estos últimos cinco años se refleja en el siguiente gráfico:

EVOLUCIÓN NÚMERO DE VISITANTES

IV.III. PLAN SECTORIAL DE USO PÚBLICO

Las directrices establecidas en el Plan de Ordenación de los Recursos Naturales (PORN), en los Planes Rectores de Uso y Gestión (PRUGs) del Parque Nacional y del Parque Natural de Sierra Nevada, en el Plan de Uso Público Andaluz, en la evaluación del Plan de Acción de la CETS y en el trabajo realizado a lo largo de todos estos años y reflejado en las memorias y planes de actuación, han sido el referente para la redacción de los siete programas que conforman el Plan Sectorial de Uso Público y de las actuaciones que comprenden cada uno de ellos. Se prevé la aprobación de dicho Plan en el primer semestre de 2014. Los siete programas que se han incluido en el mismo son:

- Programa de Información, Interpretación, Comunicación e Identidad Corporativa
- Programa de Equipamientos
- Programa de Educación Ambiental.
- Programa de Voluntariado.
- Programa de Formación.
- Programa de Seguridad.
- Programa de Seguimiento.

Las actuaciones más relevantes llevadas a cabo en cada uno de ellos durante 2013 son las siguientes:

Programa de Interpretación

A través del "Servicio de Interpretación de Altas Cumbres" (SIAC) se establece una interacción entre el visitante y el Parque Nacional que permite que éste comprenda la importancia y los valores del espacio protegido, motivando y despertando su curiosidad. En 2013 el servicio se ha prestado en régimen de concesión por una Unión Temporal de Empresas (UTE) locales, "Nevadensis SL", empresa de turismo activo, y por la empresa de transportes "Alpujatours". Mediante las dos rutas interpretadas realizadas en microbuses que parten desde la Hoya de la Mora hasta Posiciones del Veleta, para la vertiente norte y desde Capileira hasta el Alto del Chorrilllo, para la vertiente sur, se ha atendido a 12.486 usuarios, distribuidos:

- Vertiente norte (hoya de la mora): 4.888
- Vertiente sur (hoya del portillo): 7.598



Cartel y tríptico del SIAC

EVOLUCIÓN NÚMERO DE VISITANTES ATENDIDOS POR EL SIAC

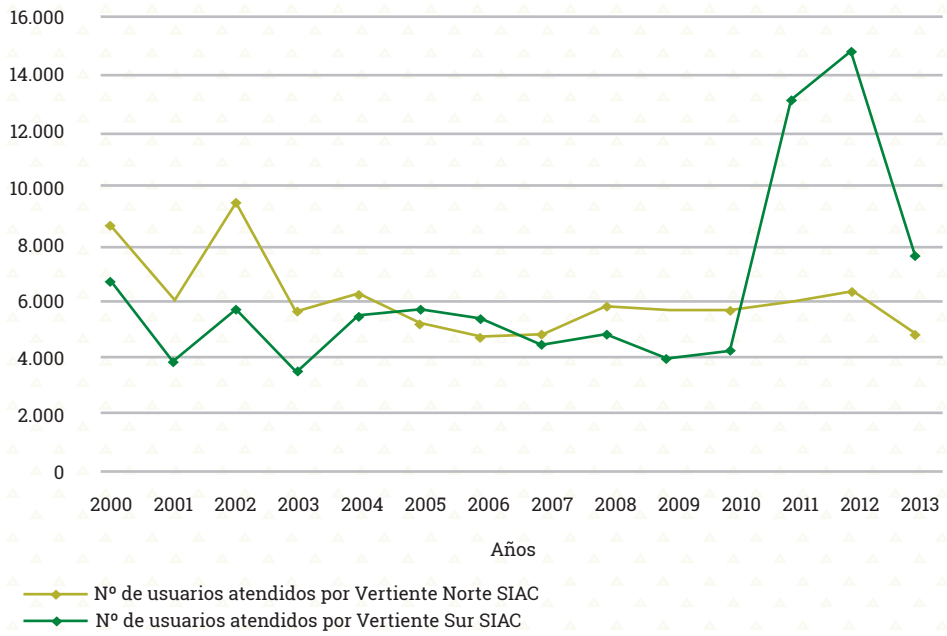

Evolución del número de usuarios por vertiente 2000-2013

EVOLUCIÓN DEL TOTAL DE USUARIOS ATENDIDOS POR EL SIAC

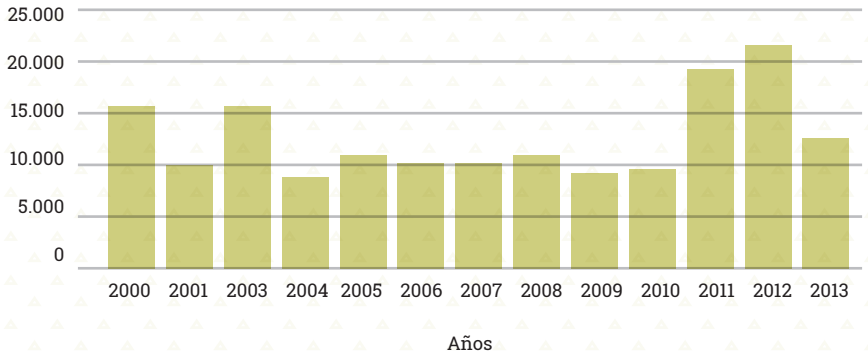

Evolución del número total de usuarios 2000-2013

Programa de Comunicación

Con el objetivo de facilitar la participación y promover conocimientos, actitudes y comportamientos ambientales sostenibles, así como difundir las actuaciones de gestión del espacio protegido, se han desarrollado numerosas actividades durante 2013, entre las que caben citar, entre otras, eventos ambientales, senderismo, sensibilización a través de medios de comunicación, jornadas, etc

También se han iniciado los trabajos para desarrollar una aplicación para móviles que contengan los itinerarios geológicos de Sierra Nevada.

Uno de los pilares del programa de Comunicación es la Carta Europea de Turismo Sostenible (CETS).

Una de las actividades dentro del Programa de Comunicación que se solicitan frecuentemente son los rodajes, en este caso era para una cadena de la televisión francesa

El desarrollo sostenible en el sector turístico está avalado por la Carta Europea de Turismo Sostenible (CETS), otorgada el 2 de Octubre de 2004 al Parque Nacional y al Parque Natural de Sierra Nevada por parte de la Federación de Espacios Naturales Protegidos Europeos (EUROPARC). Se ejecuta a través de Planes de Acción, el primero estuvo comprendido entre 2004-2008, el segundo con horizonte 2009-2013 y, en diciembre de 2013, con el consenso de la asociación Foro-CETS y la administración turística, se acordó proceder a la segunda renovación de la CETS en Sierra Nevada con el diseño del tercer Plan de Acción 2014-2018.

Durante 2013 el total de empresas adheridas a la II Fase de la CETS ha sido de 24 y el número de establecimientos acreditados como Puntos de Información de 27 (18 renuevan y 9 acceden por primera vez).

El Espacio Natural de Sierra Nevada, acreditado con la CETS desde 2004 y tras haber renovado en 2009 y adquirido nuevos compromisos a favor del turismo sostenible a través de un Plan de Acción 2009-13, continúa trabajando de manera conjunta con todas las instituciones, entidades, agentes y personas, tanto públicos como privados, interesados en el desarrollo sostenible del territorio incluido en el

Parque Nacional y Parque Natural de Sierra Nevada, así como su Área de Influencia Socioeconómica. Nos encontramos en 2013 elaborando un nuevo plan de actuación (2014-18) y revisión de la estrategia, destacando en todo ello la participación de los actores, que de simples beneficiarios de proyectos se convierten en protagonistas del proceso. El 13 de diciembre de 2013 se celebró la primera jornada de esta segunda renovación, en la que se dieron cita 34 entidades, públicas y privadas, inicialmente se presentó el seguimiento y evaluación del anterior plan de acción y posteriormente se distribuyeron en 4 mesas de trabajo para la propuesta de actuaciones (Coordinación, Cooperación y Participación, Gestión de la Oferta Turística Específica, Calidad de la Oferta Turística, Calidad de Vida de la Población Local). El próximo 6 de febrero de 2014 tendrá lugar la segunda jornada donde se presentará el borrador del nuevo Plan de Acción para que sea consensuado por todos los participantes. Una vez finalizados los documentos (Informe de renovación, Estrategia de Turismo Sostenible, Plan de Acción 2014-18, etc.) y enviados a EUROPARC, un auditor experto designado por la propia Federación revisará el material y realizará una visita al espacio protegido, elaborando finalmente un informe de evaluación, que esperemos que sea favorable y que el Parque Nacional y Parque Natural de Sierra Nevada obtenga la segunda renovación en otoño de 2014.
En síntesis, las acciones más relevantes en 2013 sobre la CETS han sido:



- Se ha elaborado un plan de marketing que permitirá a las empresas vinculadas a la CETS mejorar su promoción y comercialización siempre desde el punto de vista de la sostenibilidad.
- Se han editado 3 audiovisuales que podrán utilizarse como materiales de divulgación de la Carta tanto dentro como fuera de Sierra Nevada.
- Se han diseñado y presentado en varias ferias relacionadas con el turismo 6 paquetes turísticos que permitirá a los visitantes conocer los principales valores de Sierra Nevada de la mano de las empresas comprometidas con el turismo sostenible en este espacio protegido.
- En total hemos tenido 5 reuniones del Foro de turismo sostenible de Sierra Nevada, en las que, entre otros temas, se ha renovado la Junta Directiva de la Asociación Foro de la CETS en Sierra Nevada, y se ha iniciado el proceso de elaboración del dossier de renovación de la Carta para el periodo 2014-2018.

La CETS ha creado un ambiente de confianza entre el sector turístico que fomenta el trabajo conjunto y la búsqueda de objetivos comunes. A través de la difusión de la CETS y de productos y servicios Marca Parque Natural se hace promoción turística del espacio natural. Las empresas de turismo activo en general también contribuyen a ello. Los empresarios del foro CETS de Sierra Nevada han elaborado 6 paquetes turísticos para la promoción y difusión de los valores naturales y culturales de Sierra Nevada denominados: aves y paisaje, fotografía, paisajes del agua, huella humana, micología y a caballo. Estos 6 paquetes turísticos forman parte del Catálogo adherido al Plan de Promoción de Ecoturismo en España.

Programas de Educación Ambiental y de Formación

La educación ambiental es un proceso permanente y planificado de acciones destinadas a la resolución de los problemas socioambientales que se producen en el espacio protegido, mediante la mejora de la comprensión, el análisis crítico, el aprendizaje de conocimientos y destrezas, la sensibilización y la toma de conciencia. Asimismo la Formación de nuevos profesionales en temas de conservación, de la población local en los valores ambientales y que la comunidad educativa se haga eco de las necesidades de este espacio natural, son funciones ligadas a la educación ambiental. En esta línea de trabajo y con diferentes destinatarios hemos desarrollado en 2013 las siguientes actuaciones:

Desarrollo de actividades de Educación Ambiental y de Formación

A) Población escolar y comunidad educativa del área de influencia socioeconómica del Espacio Natural de Sierra Nevada:

- A través de la Unidad Didáctica "Biodiversidad", se ha trabajado con los alumnos de 5º de primaria de los centros docentes de los municipios del área de influencia socioeconómica de este espacio natural, atendiendo a 8 centros de Educación Primaria (5 de Granada y 3 de Almería), con un global de 163 alumnos /as y 17 maestros /as en tres actividades cada uno de ellos.
- Se ha impartido la Unidad Didáctica "Cambio Global" para centros de educación secundaria, atendiendo a 3 centros educativos, 1 de Almería y 2 de Granada. Han participado en la actividad 65 alumnos /as y 8 profesores /as y se ha realizado dos actividades en cada centro.
- Se han realizado 2 actividades con dos Centros de Estudios del Profesorado con la participación de 34 alumnos.

B) Ciclos de Formación Profesional: Se realizaron actividades de Educación Ambiental en 10 centros. Las actividades se basan en la realización de charlas (conocimiento de los valores y problemática de Sierra Nevada, Gestión del Uso Público, Gestión de grupos-papel del guía, etc.) y la realización de senderos que complementen los contenidos tratados en las charlas. Los Ciclos Formativos a los que se da apoyo han sido:

- Técnico Superior en Gestión y Organización de Recursos Naturales y Paisajísticos (Churriana de la Vega y Cogollos Vega)
- Técnico en Conducción de Actividades Físico-Deportivas en el Medio Natural (La Zubia y Guadix).

El total de participantes en esta actividad ha sido de 481 alumnos /as y 30 profesores /as.

C) Talleres de Empleo. En 2013 hemos colaborado con 14 talleres de empleo (6 Almería y 8 Granada) con una participación de 386 alumnos /as y 50 profesores /as con dos actividades en cada uno ellos.

D) Colaboraciones con otros colectivos (centros de adultos, menores, asociaciones, puntos de información carta europea de turismo sostenible, etc) En 2013 se ha colaborado con 7 centros en los que se han realizado actividades como itinerarios, charlas, repoblaciones, senderos, etc, participando un total de 689 alumnos /as y 48 profesores /as.

El trabajo desarrollado en 2013 en los programas de Educación Ambiental y de Formación, ha permitido atender a **42 centros, con un total de 1.818 alumnos y 153 docentes.**

Globalmente, con los programas de educación ambiental y de formación, con diferentes propuestas educativas y colectivos para el horizonte temporal 2001-2013, ha permitido la participación de un total de 18.210 personas, en tres actividades cada una de ellas.

AÑO	PARTICIPANTES
2001	1.026
2002	1.951
2003	1.538
2004	1.442
2005	1.590
2006	1.350
2007	1.308
2008	1.290
2009	1.027
2010	1.239
2011	1.050
2012	1.438
2013	1.971
Total	18.220

Número de participantes en actividades de educación ambiental y formación

EVOLUCIÓN DEL NÚMERO DE PARTICIPANTES EN ACTIVIDADES DE EDUCACIÓN AMBIENTAL Y FORMACIÓN

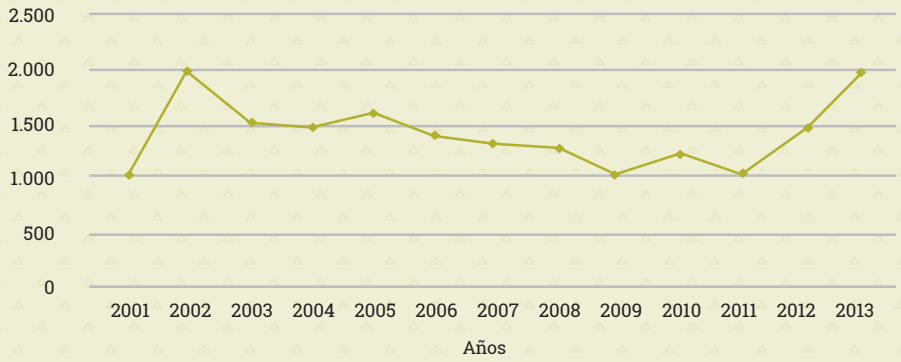

Programa de Voluntariado

La implicación y sensibilización de la población local en la conservación del espacio protegido se articula a través de una red de colaboradores. Desde el Programa de Voluntariado se gestionan y coordinan:

1. La " Red de Voluntariado Ambiental de Sierra Nevada "
2. Los Campos de Voluntariado que se celebran en Sierra Nevada

La Red de voluntariado Ambiental de Sierra Nevada (fundada en el año 2000) la constituye el voluntariado permanente, con un programa anual de actividades. Se gestiona desde el Área de Uso Público del Parque Nacional y Parque Natural y forman parte de la red andaluza de voluntarios, cuya coordinación es competencia de la Dirección General de Espacios Naturales y Participación Ciudadana.

A lo largo de 2013 la Red de Voluntariado Ambiental de Sierra Nevada ha desarrollado 19 acciones, que han supuesto 2.470 horas de trabajo voluntario y 247 participaciones. Las líneas de la labor del voluntariado han sido durante este año las siguientes, entre paréntesis se indica el número de acciones concretas en cada una de ellas:

- Línea apoyo conservación Flora/Fauna (10)
  - Reforestaciones en cauces de Alta Montaña (2).
  - Trabajos de Mantenimiento y riego de repoblaciones anteriores (8)

- Línea restauración ambiental (2)
  - Restauración ambiental Proyecto Veredas del Mulhacén (1)
  - Restauración ambiental entorno Lagunas de Alta Montaña (1)

- Línea Sociedad-Espacio Natural (4)
  - Sensibilización ambiental con población local (2)
  - Guía en el medio natural para colectivos con discapacidad (2)

- Línea Apoyo directo al Programa de Equipamientos y senderos (2)
  - Señalización de senderos de gran uso e importancia ambiental (2)

- Línea Formación y evaluación interna de la Red (1)
  - Itinerario Formativo para el Voluntariado (1)

Desde el comienzo de su andadura en el año 2000 hasta 2013 los voluntarios-as de la Red han realizado en el Espacio Natural de Sierra Nevada un total de **207 actividades**. La media de participantes ha sido de 16 personas en cada actividad, lo que ha supuesto **3.312 participaciones** personales en acciones muy variadas como, por ejemplo, repoblaciones, creación de hábitats para anfibios, restauraciones etnológicas (eras, albercas...), guía para visitantes con discapacidad, campañas de sensibilización ambiental, recuperación de senderos, limpiezas en lagunas y refugios de alta montaña

Actividades de voluntariado realizadas en 2013

Distintas actividades de voluntariado realizadas en 2011

Los Campos de Voluntariado, generalmente se desarrollan en periodo estival, están promovidos por el OAPN-Red de Parques Nacionales, la Consejería de Medio Ambiente y Ordenación del Territorio, y el Instituto Andaluz de la Juventud y realizados por ONGs ó empresas de educación ambiental. Durante 2013 se realizaron los tres siguientes campos de voluntariado:

- Campo de Voluntariado WWW-Adena en Lanteira durante un día (9/06/2013): Actividad de sensibilización ambiental.

- Primer Campo de Voluntariado EcoCampus- Amigos de la Tierra 2013: Durante julio-agosto de 2013 se realiza este Campo de Voluntariado. La actividad está subvencionada por el Ministerio de Agricultura, Alimentación y Medio Ambiente y la entidad beneficiaria de la subvención es la asociación "Amigos de la Tierra". El campo de voluntariado se organizó en dos turnos de 14 días cada uno (14-27 de julio 2013 y 29 julio-11 de agosto de 2013). El primer turno realizó el acondicionamiento del Sendero Sulayr GR 240, tramo 6: Capileira – Trevélez, y del sendero de subida al Mulhacén desde el Refugio de la Caldera. El segundo turno realizó estas tareas de recuperación en el Sendero PR-A 27 "Trevélez - Siete Lagunas".

- Segundo Campo de Voluntariado EcoCampus-Amigos de la Tierra 2013: Durante octubre-noviembre se lleva a cabo este segundo EcoCampus. La actividad también está subvencionada por el Ministerio de Agricultura, Alimentación y Medio Ambiente y la entidad beneficiaria de la subvención es la asociación "Amigos de la Tierra". En este caso se estructuró en 4 turnos de 10, 4, 3 y 3 días. Se actuó en el Sendero Sulayr GR 240, en el tramo 16 (Refugio de Postero Alto - Refugio de Peña Partida) y en el tramo 17 (Las Chorreras - Refugio de Postero Alto). Al igual que en el anterior se realizaron tareas de recuperación y acondicionamiento de estos senderos.

Para el período de referencia 2000-2013 se han realizado una **media de 8 campos al año**, lo que suponen **112 Campos realizados** en el periodo 2000-2013, siendo la media de asistentes/año de 13 personas por campo, totalizando un global de **1.456 participantes** en ese periodo. Además de la relevancia para la Conservación y el Uso Público del espacio natural de las acciones realizadas de

forma altruista, hay que destacar su importancia para la difusión a nivel nacional de las riquezas de este Espacio Natural, y también su nada modesta aportación a la economía de municipios serranos (hostelería, comercios, empresas locales de educación ambiental que los gestionan).

Balizamiento (antes).

Balizamiento (después).

Marcado de tronco (antes).

Marcado de tronco (después).

Programa de Seguridad

Con el objetivo de garantizar la seguridad de los visitantes del Parque Nacional y Parque Natural de Sierra Nevada se llevan a cabo diferentes actuaciones que inciden en la información, la formación y la prevención. En 2013 se han desarrollado las siguientes:

- Paneles Informativos en los principales accesos al Parque Nacional de Sierra Nevada (Hoya de la Mora, Hoya del Portillo y Vegueta Caracol) que contienen información meteorológica y recomendaciones de seguridad
- Campaña "Sierra Nevada para vivirla segura" que contempla el envío semanal de la ficha de seguridad a diversos colectivos. Han sido un total de 34 fichas enviadas durante 2013. En ellas se ofrece información actualizada sobre el estado de la sierra, la predicción meteorológica, recomendaciones para el visitante, etc. apoyada con fotografías de los distintos lugares. Los destinatarios de las fichas son:
  - 49 Empresas turísticas vinculadas a la CETS
  - 47 Clubes de montañismo andaluces
  - 25 Clubes de montañismo del ámbito de Sierra Nevada
  - 16 Puntos de información turística de Granada y de Almería
  - 5 Tiendas de material de montaña
  - Otros: Páginas Web de la Federación Andaluza de Montañismo; de la Con-



SIERRA NEVADA
PARQUE NACIONAL
PARQUE NATURAL

JUNTA DE ANDALUCIA
CONSEJERÍA DE MEDIO AMBIENTE Y ORDENACIÓN DEL TERRITORIO

Parque Nacional y Parque Natural de Sierra Nevada
Campaña de Seguridad "Sierra Nevada para vivirla segura"
Ficha de Seguridad
Información del 27 de marzo de 2014

Zona /Sector	Condiciones generales
Todas las zonas	Cota de nieve alrededor de los 2500 m., más alta en la cara sur. Hielo por toda la zona alta. **Imprescindibles crampones y piolets.**
"Cabecera del Genil"	Cota de nieve: aproximadamente 2500 m. Placas de hielo.
"Hoya de la Mora – Veleta"	Nieve a partir de 2500m. Refugio vivac la Carihuela en buen estado (Por favor dejen cerrada la puerta del refugio). El Veleta y alrededores muy peligroso, **placas de hielo y riesgo de aludes.**
"Caballo"	Nieve a partir de 2600m, placas de hielo y nieve dura.
"Poqueira"	Cota de nieve: 2600m. Hielo y nieve dura. Acceso recomendado al Refugio Poqueira: sendero PR-A 23 por la Cebadilla Refugio vivac Caldera: en buenas condiciones aunque rota una bisagra de la puerta de abajo, por favor déjenla cerrada. Refugio vivac Loma Pelada (Villaventos): en buenas condiciones. (Por favor cierren la puerta de los refugios al salir).
"Postero Alto – Alhori"	Nieve a partir de 2500 m. con placas de hielo. Acceso recomendado al refugio Postero Alto: sendero PR-A 31.
Puerto de la Ragua - Cumbres orientales	Cumbres orientales: con alguna mancha de nieve en las caras norte del Almirez al Chullo

ATENCIÓN:
Para el fin de semana:
- Temperaturas descendiendo el sábado y en ascenso el domingo.
- Vientos moderados del oeste, más fuertes el sábado
- Cielos muy nubosos con posibilidad de tormentas el sábado, cambiando a poco nuboso el domingo.
- **Imprescindible piolet y crampones.**

No olvide consultar alguna **predicción meteorológica** antes de iniciar cualquier actividad

RECOMENDACIONES:
- No inicie ninguna actividad si no posee el conocimiento y el material adecuado. Lleve suficiente ropa de abrigo.
- Lleve un móvil con la batería completamente cargada.
- **Cierre la puerta de los refugios al salir y no deje basura.**
- Evite salir en solitario, si lo hace comunique su recorrido y hora prevista de regreso a otras personas.
- No de comida a los animales silvestres ni deje abandonados restos de alimentos
- **Ante condiciones adversas no continúe con su actividad.**

EN CASO DE ACCIDENTE O EMERGENCIA LLAME AL 112

TELÉFONOS Y DIRECCIONES DE INTERÉS:
- Previsiones meteorológicas de la AEMET: www.aemet.es Otras previsiones: www.meteoexploration.com, www.eltiempo.es
  Teletiempo Sierra Nevada: 807 17 03 84
  Agencia Estatal de Meteorología: 807 17 03 65 (Estos números requieren dar de alta un servicio especial en el móvil)
- Refugio Poqueira: 958343349/958064111/659554224 www.refugiopoqueira.com (Webcam en directo)
- Refugio Postero Alto: 616 50 60 83 / 958 06 61 10 www.refugioposteroalto.es
- Centro de Visitantes Dornajo: 958 34 06 25
- Centro de Visitantes Laujar: 950 51 35 48
- Punto de Información Pampaneira: 958 76 31 27
- Punto de Información de Capileira: 958 76 30 90 / 686 41 45 76
- Contacto de correo electrónico del Área de Uso Público del P. N. Sierra Nevada: uspublico.sn.cmaa@juntadeandalucia.es
- Ventana del Visitante Espacios Protegidos de Andalucía: http://www.cma.junta-andalucia.es/medioambiente/servlet/ventana/
- Web Red de Parques Nacionales españoles: http://www.magrama.gob.es/es/red-parques-nacionales/nuestros-parques/sierra-nevada/

EUROPARC FEDERACIÓN
CARTA EUROPEA DEL TURISMO SOSTENIBLE EN LOS ESPACIOS PROTEGIDOS

Coral del Veleta y Caturo 25-3-14

La Campiñuela en Trevélez 25-3-14

Caballo 26-3-14

Picón de Jérez 25-3-14

Fichas de seguridad

sejería de Medio Ambiente y Ordenación del Territorio (Ventana del Visitante) y del Organismo Autónomo Parques Nacionales, Blog de montaña Nevasport; Facebook del Parque Nacional y Natural de Sierra Nevada; Agentes de Medio Ambiente y guías del parque; Red de voluntarios de Sierra Nevada; Refugios guardados de montaña, centros de visitantes y puntos de información del espacio natural.

- Información personalizada sobre aspectos de seguridad vía telefónica o por correo electrónico a todo el que la solicita.
- Colaboración de los refugios guardados Poqueira (Capileira) y Postero Alto (Jérez del Marquesado) en labores de encuestas en los puntos donde se producen más intervenciones de la Sección de Rescate e Intervención en la Montaña (SEREIM) de la Guardia Civil.
- Edición y distribución de material gráfico: folleto sobre seguridad en varios idiomas
- Instalación y mantenimiento de elementos y dispositivos vinculados a la seguridad del visitante en equipamientos y accesos de Uso Público:
  - Señalización específica de seguridad.
  - Vallado perimetral de seguridad de la Hoya de la Mora.
  - Mantenimiento de infraestructuras en aspectos vinculados con la seguridad: puentes, refugios.
  - Restauración de zonas con desprendimientos.

Cartel con advertencias de seguridad

A lo largo del período 2004-2012 se han realizado un total de 12.928 encuestas de la campaña "Sierra Nevada para vivirla seguro" alcanzando un total de 46.610 visitantes atendidos. La evolución del número de personas a las que ha llegado dicha Campaña puede verse en el siguiente gráfico.

EVOLUCIÓN Nº DE PERSONAS A LAS QUE LLEGA LA CAMPAÑA DE SEGURIDAD

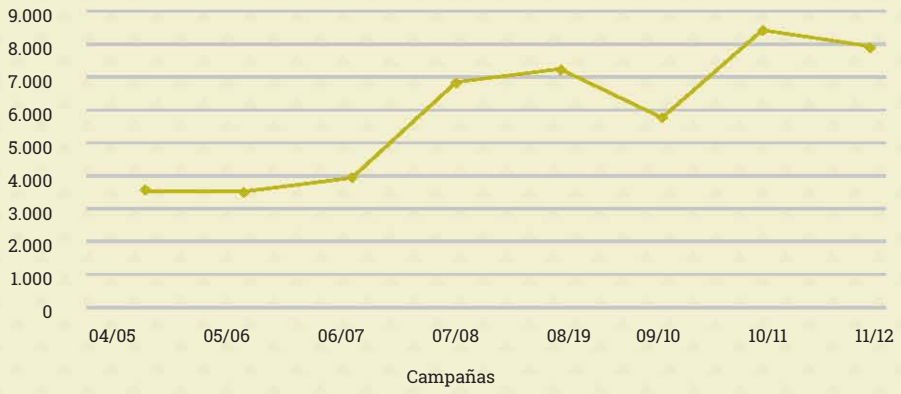

Programa de Seguimiento

La evaluación de las actuaciones comprendidas en los diferentes programas del plan sectorial de Uso Público vinculadas con la acogida al visitante, conservación de los equipamientos de Uso Público así como el seguimiento de la realización de actividades relacionadas con el ocio y el turismo y la conservación de este espacio natural, constituyen las actuaciones que se desarrollan en este programa y que en 2013 destacan:

- Mejora de la acogida, mediante la revisión periódica de los itinerarios oficiales para su acondicionamiento y/ó mantenimiento en buen estado. Se realizaron 67 salidas de revisión de senderos oficiales, de ellas 19 se dedicaron al sendero de gran recorrido GR-240 "Sulayr". Como resultado, nueve de los diecinueve tramos que comprende el GR-240 se han dejado perfectamente señalizados y acondicionados, siendo necesario mejoras de trazado y/o balizamiento en otros siete tramos. Estas actuaciones serán ejecutadas con cargo a Programa de mejora forestal y regeneración medioambiental y rural (incluido en el Plan de Choque por el Empleo) en 2014 tanto en Granada como en Almería. El resto de revisiones, 48, se dedicaron al resto de senderos oficiales (revisándose 18 de 26) y a otros senderos frecuentados por los visitantes.

- Mejora de la calidad de la visita. Se ha trabajado en la redacción de la propuesta de Orden y de Resolución que desarrollan el Decreto 15/2011, de 1 de febrero, por el que se establece el régimen general de planificación de los

Control del seguimiento en el Mulhacén

usos y actividades en los parques naturales y se aprueban las medidas de agilización de procedimientos administrativos, y el Decreto 238/2011, por el que se establece la ordenación y gestión de Sierra Nevada, estableciéndose en ambas las condiciones para el desarrollo de actividades de Uso Público en los espacios naturales de la Comunidad Autónoma de Andalucía. Se dispone ya de un borrador de ambas para este espacio natural.

- Seguimiento y reducción de impactos en los circuitos de bicicleta de descenso autorizados en la Zubia y en Pradollano.

- Seguimiento de impactos en cumbres, haciendo especial hincapié en el emblemático pico del Mulhacén, donde se está desarrollando una tarea especial con la selección de los itinerarios más apropiados y la eliminación de los más impactante, labor desarrollada por personal del espacio natural y de la Red de Voluntarios Ambientales de Sierra Nevada. Se ha conseguido una recuperación muy positiva de los senderos, y se han cerrado las trochas existentes en la zona, faltando la recuperación de la trocha del Collado del Ciervo, que se plantea para el año 2014.

- Durante el año 2013 se ha ultimado la redacción del Plan Sectorial de Uso Público del Parque Nacional y del Parque Natural de Sierra Nevada, para su estudio en comisión y posterior elevación al Consejo de Participación.

Control del seguimiento en el Mulhacén, circuitos de bicicletas

- Control de accesos en Hoya de la Mora (Monachil) y en la Hoya del Portillo (Capileira). Se han contabilizado un total de 345 pases de barrera, clasificados en las siguientes categorías:

  - Conservación: Incluye todos los pases otorgados por motivos de investigación, ganadería y empresas públicas para realizar trabajos dentro del espacio natural protegido: 95 pases

  - Mantenimiento de Infraestructuras y accesos a instalaciones: Comprende todos los pases otorgados por motivos de mantenimiento de antenas del Pico Veleta, los realizados por CETURSA así como los que se conceden para acceder al Observatorio astronómico y al Instituto de Radio Astronomía Milimétrica (IRAM): 167 pases

  - Uso Público: Engloba los pases otorgados a empresas de Turismo Activo, spots publicitarios, fotografía y filmación, romerías, pruebas deportivas y gestión de refugios: 83 pases.