



# Rompiendo barreras

El Parque Nacional es un espacio natural protegido de alta montaña. Esto hace que los caminos que lo cruzan queden fuera del alcance de muchas de las personas que cada año nos visitan. A pesar de todo, hemos desarrollado un conjunto de actuaciones para conseguir que algunas de las zonas más emblemáticas de este espacio sean más fácilmente asequibles a los visitantes con movilidad reducida o con alguna discapacidad, intentando así minimizar las barreras físicas que impone la alta montaña.

Pasarelas de madera con apartaderos, pendientes suaves, carteles interpretativos con Braille, maquetas, aseos adaptados, plazas de aparcamiento reservadas, son algunas de las iniciativas emprendidas en los últimos años que han de hacer posible que personas con problemas de movilidad, tanto particulares como grupos organizados, puedan disfrutar de los paisajes del Parque en la medida de sus posibilidades.

El acceso motorizado al Parque está restringido, pero con carácter excepcional se autoriza la entrada de los vehículos de las personas con movilidad reducida que lo soliciten previamente a las Casas y centros de información. También disponéis de diferentes servicios de transporte público que os pueden acercar hasta el interior del Parque y de la zona periférica.

Las personas con discapacidad visual también pueden pedir una ligera maqueta táctil para llevar con ellos durante su recorrido por la zona central del Parque, que les permitirá situarse más fácilmente en el entorno donde se encuentran.

Por último, el Parque desarrolla un programa de actividades realizadas por guías interpretadores que han recibido una formación específica para atender a colectivos con problemas de movilidad y con otras diversidades funcionales. Estamos abiertos a valorar las diferentes posibilidades y acompañaros durante vuestra visita al Parque, en cualquier época del año.



**Aigüestortes i Estany de Sant Maurici es patrimonio de todos y, por lo tanto, debemos tener la oportunidad de descubrirlo. ¡Os esperamos!**



## Rompiendo barreras

**Casa del Parque Nacional de Boí**  
Ca de Simamet - C/ de les Graïeres, 2 - 25528 Boí (Alta Ribagorça)  
Tel. 973 69 61 89 - Fax 973 69 61 54

**Casa del Parque Nacional de Espot**  
C/ de Sant Maurici, 5 - 25597 Espot (Pallars Sobirà)  
Tel./Fax 973 62 40 36

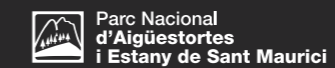
**Centro d'Informació de Llessui**  
Ecomuseu Els Pastors de la Vall d'Assua  
Antigues escoles, s/n - 25567 Llessui (Pallars Sobirà)  
Tel. 973 62 17 98 - Fax 973 62 18 03

**Centro d'Informació de Senet**  
La Serradora - C/ del Port, 10 - 25553 Senet (Alta Ribagorça)  
Tel. 973 69 82 32 - Fax 973 69 82 29

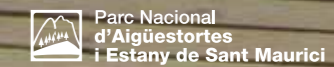
**Centro d'Informació de Estany Gento**  
25515 La Torre de Cabdella (Vall Fosca, Pallars Jussà)

**Páginas web**  
[www.gencat.cat/parcs/aiguestortes](http://www.gencat.cat/parcs/aiguestortes)  
[www.magrama.gob.es/es/red-parques-nacionales/nuestros-parques/aiguestortes/](http://www.magrama.gob.es/es/red-parques-nacionales/nuestros-parques/aiguestortes/)  
[www.lleidatur.com/turisme/quefer/turismeaccessible](http://www.lleidatur.com/turisme/quefer/turismeaccessible)  
[www.turismeperatothom.com](http://www.turismeperatothom.com)

**Correo electrónico**  
[info.aiguestortes@oapn.es](mailto:info.aiguestortes@oapn.es)  
Si queréis recibir más información periódica del Parque por correo electrónico os podéis dirigir a: [pnaiguestortes@gencat.cat](mailto:pnaiguestortes@gencat.cat)



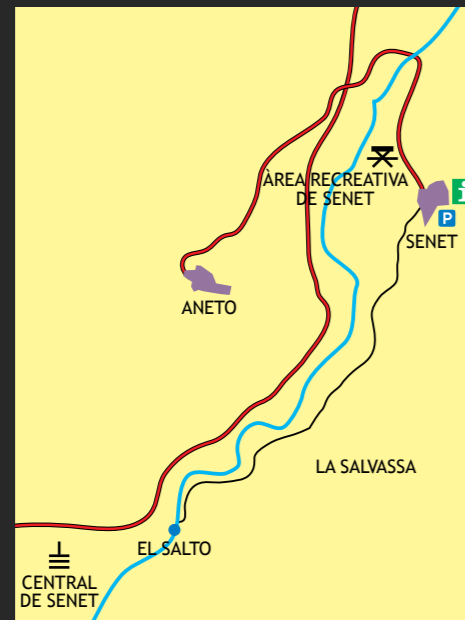
# Rompiendo barreras



## 1. Camino del Salto (Senet)

**Recorrido:** 2.057m (ida), de terreno compactado.

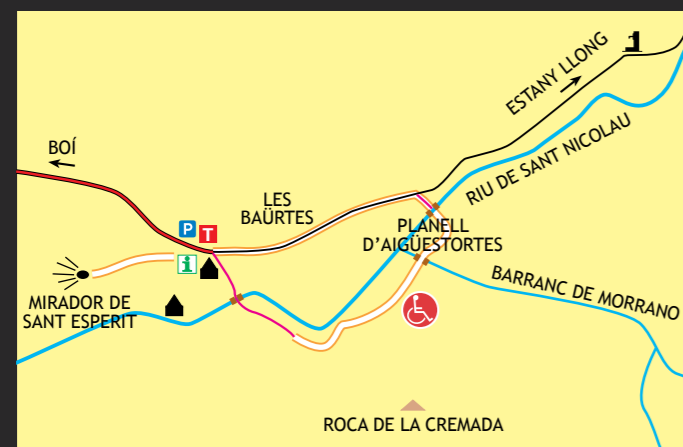
**Descripción:** El camino comienza muy cerca del área recreativa que hay junto al pueblo y llega hasta la cascada del Salto. En el recorrido se encuentran varios carteles con textos en Braille y con ilustraciones en relieve. Este camino no es apto para hacerlo en silla de ruedas, ya que tiene un desnivel de 115 metros. El itinerario se puede completar con la visita del centro de información del Parque situado a la entrada del pueblo de Senet.



## 2. Pasarela del llano de Aigüestortes (Boí)

**Recorrido:** 1.000 metros (ida y vuelta por el mismo camino).

**Descripción:** Una pista de tierra compactada nos acercará hasta una pasarela de 450 metros de longitud, que permite entrar en el llano de Aigüestortes sin dañar este ambiente tan sensible al pisoteo. El recorrido es totalmente llano y accesible, en gran parte, en silla de ruedas.



## 3. Pasarela del mirador de Sant Esperit (Boí)

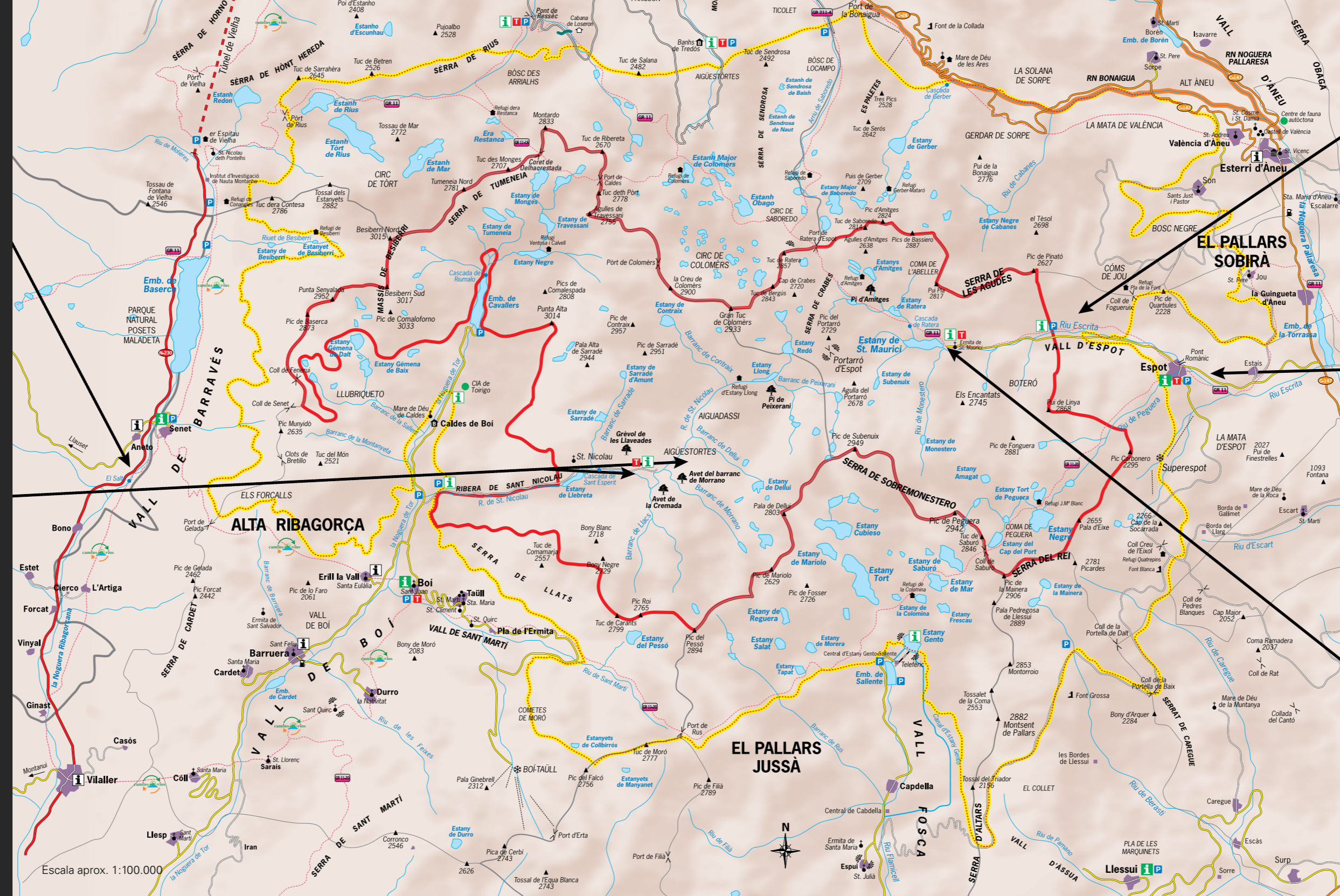
**Recorrido:** 100 metros (ida y vuelta por el mismo camino).

**Descripción:** Recorrido corto pero muy bonito que nos permite llegar hasta el mirador de Sant Esperit, desde donde se puede disfrutar de una magnífica panorámica de la Ribera de Sant Nicolau. Es accesible con silla de ruedas.



Aptos para sillas de ruedas

- |                               |           |                    |         |
|-------------------------------|-----------|--------------------|---------|
| Parque Nacional               | Pista     | Núcleo población   | Fuente  |
| Zona periférica de protección | Camino    | Camins vius        | Puente  |
| Casas y centros del Parque    | Carretera | Aparcamiento       | Ermita  |
| Punto de información          | Rí        | Transporte público | Refugi  |
| Oficina de información        | GR 11-20  | Área recreativa    | Mirador |



## 4. Pasarela del puente de la Gorga (Espot)

**Recorrido:** 450 metros (ida y vuelta por el mismo camino).

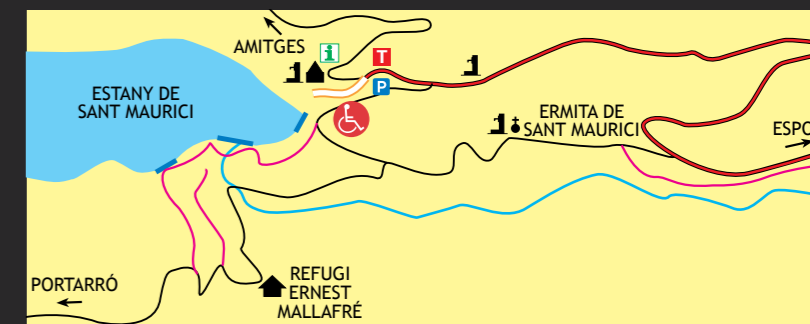
**Descripción:** El tramo inicial del camino, que sube hacia el lago de Sant Maurici, está adaptado con una pasarela de madera apta para sillas de ruedas que se adentra en un bosque denso, siempre acompañados del murmullo del río. Hay un aseo accesible en el aparcamiento.



## 5. Camino de Roca Blanca (Espot)

**Recorrido:** 4.050 m (ida), de terreno compactado.

**Descripción:** Itinerario casi llano que sale del pueblo de Espot y que transcurre entre prados y bosques. Encontraréis las áreas de recreativas de Santa María, situada a 1km del pueblo, que dispone de carteles interpretativos sobre varios elementos naturales, y la de la Fábrica de Tubos, que se encuentra a unos 2 km y medio de Espot, y que dispone de mesas de picnic. A lo largo del recorrido también se van encontrando bancos para sentarse. No es apto para sillas de ruedas.



## 6. Pasarela de Sant Maurici (Espot)

**Recorrido:** 80 metros (ida y vuelta por el mismo camino).

**Descripción:** Itinerario corto que tiene por objetivo facilitar el acceso en silla de ruedas hasta el borde del lago de Sant Maurici, evitando así los desniveles existentes. Hay un lavabo accesible a pocos metros del recorrido.