



Trencant barreres

El Parc Nacional és un espai natural protegit d'alta muntanya. Això fa que els camins que el creuen quedin fora de l'abast de moltes de les persones que cada any ens visiten. Malgrat tot, hem desenvolupat un seguit d'actuacions per aconseguir que algunes de les zones més emblemàtiques d'aquest espai siguin més fàcilment assequibles a visitants amb mobilitat reduïda o amb alguna discapacitat, intentant minimitzar les barreres físiques que imposa l'alta muntanya.

Passarel·les de fusta amb apartadors, pendents suaus, cartells interpretatius amb Braille, maquetes tàctils, lavabos adaptats, places d'aparcament reservades, són algunes de les iniciatives endegades aquests darrers anys que han de fer possible que persones amb problemes de mobilitat, tant particulars com grups organitzats, puguin gaudir dels paisatges del Parc en la mesura de les seves possibilitats.

L'accés motoritzat al Parc està restringit, però amb caràcter excepcional s'autoritza l'entrada dels vehicles de les persones amb mobilitat reduïda que ho sol·liciten prèviament a les Cases i centres d'informació. També disposeu de diferents serveis de transport públic que us poden apropar fins l'interior del Parc i la zona perifèrica.

Les persones amb discapacitat visual també poden demanar una lleugera maqueta tàctil per portar amb ells durant el seu recorregut per la zona central del Parc, que els ha de permetre situar-se més fàcilment en l'entorn on es troben.

Per últim, el Parc desenvolupa un programa d'activitats realitzades per guies interpretadors que han rebut una formació específica per atendre a col·lectius amb problemes de mobilitat i amb altres diversitats funcionals. Estem oberts a valorar les diferents possibilitats i acompanyar-vos durant la vostra visita al Parc, en qualsevol època de l'any.



Aigüestortes i Estany de Sant Maurici és patrimoni de tots i, per tant, hem de tenir l'oportunitat de descobrir-lo. Us esperem!



Trencant barreres

Casa del Parc Nacional de Boi
Ca de Simamet - C/ de les Graïeres, 2 - 25528 Boi (Alta Ribagorça)
Tel. 973 69 61 89 - Fax 973 69 61 54

Casa del Parc Nacional d'Espot
C/ de Sant Maurici, 5 - 25597 Espot (Pallars Sobirà)
Tel./Fax 973 62 40 36

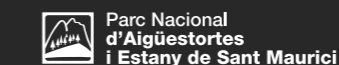
Centre d'Informació de Llessui
Ecomuseu Els Pastors de la Vall d'Assua
Antigues escoles, s/n - 25567 Llessui (Pallars Sobirà)
Tel. 973 62 17 98 - Fax 973 62 18 03

Centre d'Informació de Senet
La Serradora - C/ del Port, 10 - 25553 Senet (Alta Ribagorça)
Tel. 973 69 82 32 - Fax 973 69 82 29

Centre d'Informació d'Estany Gento
25515 La Torre de Cabdella (Vall Fosca, Pallars Jussà)

Pàgines web
www.gencat.cat/parcs/aiguestortes
www.magrama.gob.es/es/red-parques-nacionales/nuestros-parques/aiguestortes/
www.lleidatur.com/turisme/quefer/turismeaccessible
www.turismeperatothom.com

Correu electrònic
info.aiguestortes@oapn.es
Si voleu rebre més informació periòdica del Parc per correu electrònic adreceu- vos a: pnaiguestortes@gencat.cat



Trencant barreres



1. Camí del Salto (Senet)

Recorregut: 2.057m (anada), de terreny compactat.

Descripció: El camí comença molt a prop de l'àrea recreativa que hi ha al costat del poble i arriba fins a la cascada del Salto.

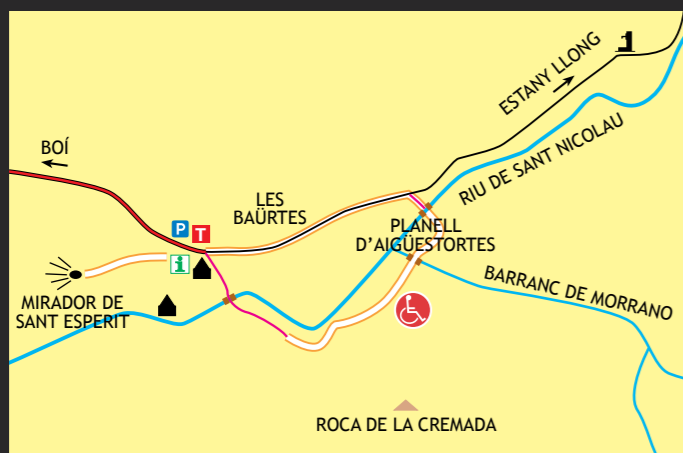
Anireu trobant diversos cartells amb textos en Braille i amb il·lustracions en relleu. Aquest camí no és apte per fer-lo amb cadira de rodes, ja que té un desnivell de 115 metres. L'itinerari es pot completar amb la visita del centre d'informació del Parc situat a l'entrada del poble de Senet.



2. Passarel·la del planell d'Aigüestortes (Boí)

Recorregut: 1.000 metres (anada i tornada pel mateix camí).

Descripció: Primer una pista de terra compactada ens aproparà fins una passarel·la de 450 metres de longitud, que permet entrar dins el planell d'Aigüestortes sense fer malbé aquest ambient tan sensible al trepig. El recorregut és totalment pla i accessible, en gran part, amb cadira de rodes.



3. Passarel·la del mirador de Sant Esperit (Boí)

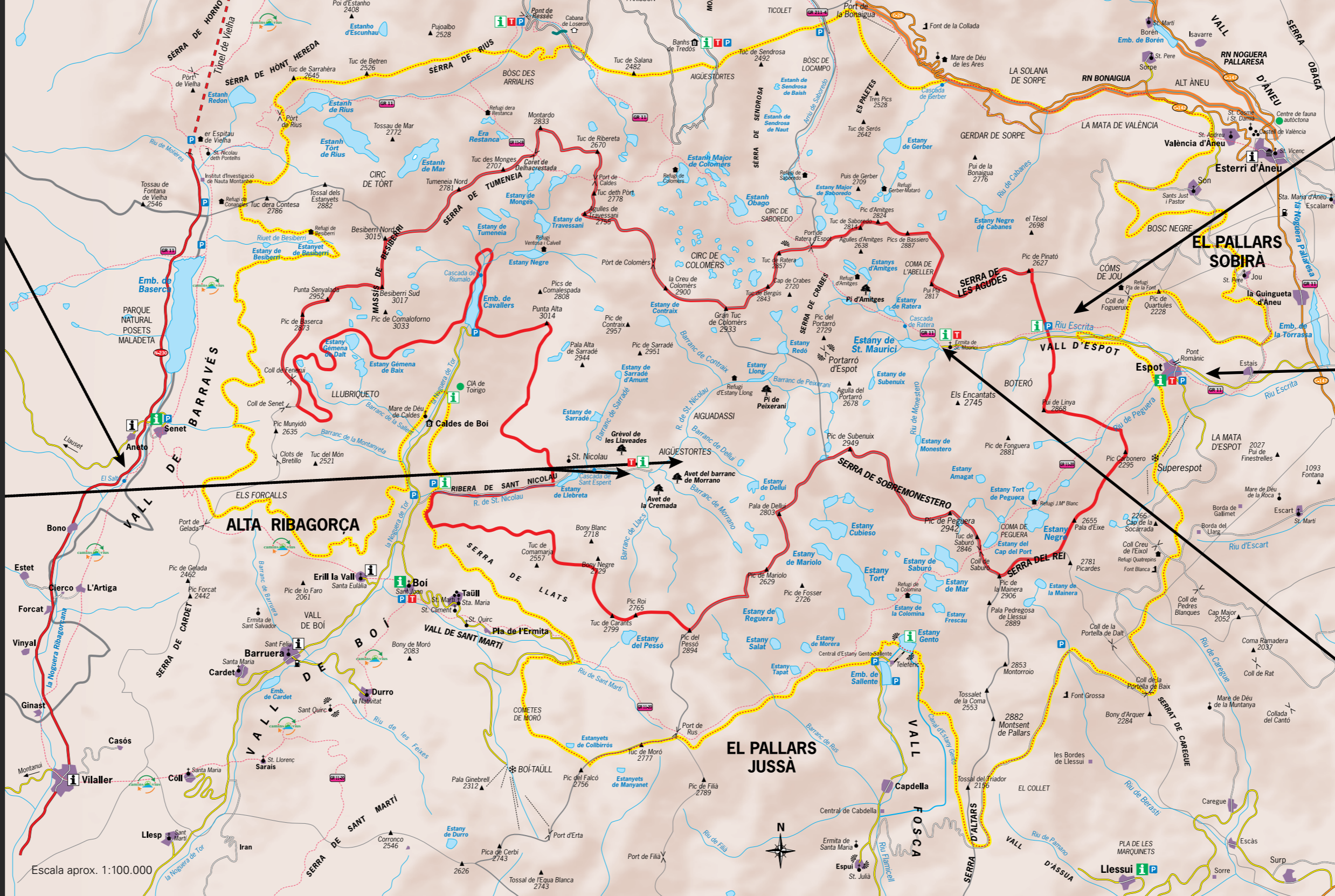
Recorregut: 100 metres (anada i tornada pel mateix camí).

Descripció: Recorregut curt però molt bonic que ens permet arribar fins al mirador de Sant Esperit, des d'on gaudirem d'una magnífica panoràmica de la ribera de Sant Nicolau. És accessible amb cadira de rodes.



Aptes per a cadires de rodes

- Parc Nacional
- Zona perifèrica de protecció
- Cases i centres del Parc
- Punt d'informació
- Oficina d'informació
- Pista
- Camí
- Carretera
- Riu
- GR 11-20
- Nucli població
- Camins vius
- Aparcament
- Transport públic
- Àrea recreativa
- Font
- Pont
- Ermita
- Refugi
- Mirador



4. Passarel·la del pont de la Gorga (Espot)

Recorregut: 450 metres (anada i tornada pel mateix camí).

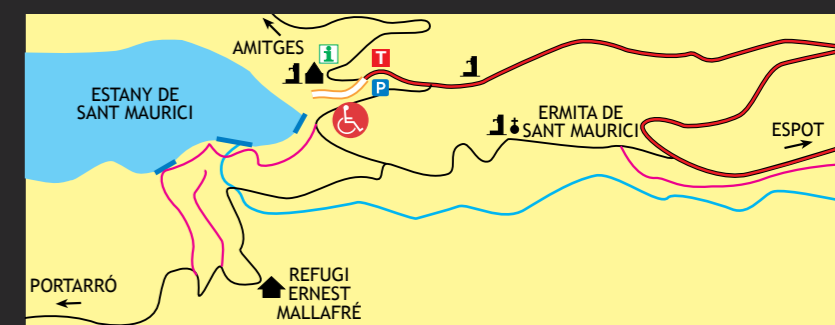
Descripció: El tram inicial del camí que s'enfila cap a l'estany de Sant Maurici està adaptat amb una passarel·la de fusta apta per a cadires de rodes que s'endinsa en un bosc dens acompanyats dels sons del riu. Hi ha un lavabo accessible a l'aparcament.



5. Camí de Roca Blanca (Espot)

Recorregut: 4.050 m (anada), de terreny compactat.

Descripció: Itinerari gairebé pla que surt del poble d'Espot i transcorre entre prats i boscos. Trobareu les àrees d'esbarjo de Santa Maria, situada a 1km del poble, amb cartells interpretatius sobre diversos elements naturals, i la de la Fàbrica dels Tubs, que es troba a uns 2 km i mig d'Espot, i disposa de taules de picnic. Al llarg del recorregut també es van trobant bancs per asseure's. No és apte per a cadires de rodes.



6. Passarel·la de Sant Maurici (Espot)

Recorregut: 80 metres (anada i tornada pel mateix camí).

Descripció: Itinerari curt que té per objectiu facilitar l'accés en cadira de rodes fins a la vora de l'estany de Sant Maurici, evitant així els desnivells existents. Hi ha un lavabo accessible a pocs metres del recorregut.