



Parque Nacional de Timanfaya



Infraestructuras del parque The Park infrastructure Infrastruktur des Parks

- The Administrative Office, located in the centre of Tinajo, is responsible for the direction, management and administration of the Timanfaya's National Park. Open Monday to Friday from 09:00am to 03:00pm.
- The path follows to the coastline (1) Coastal Route and offers the possibility to observe different species of marine birds. The Pista de Juan Perdomo has barriers that control the access to the path that visitors can walk either with a guide or unaccompanied. The Coastal Route requires a good level of fitness and it is very hard.
- You need to book in advance at Mancha Blanca Visitors Centre if you want to explore the (2)Termesana Route, a guided walking tour – a few kilometres long – characterised by the geological and biological peculiarities of the area. This tour can only be taken if accompanied by an Interpretative Guide of the Timanfaya's National Park.
- Enjoy a camel tour along the south slope of the Timanfaya Mountain in the (3) Echadero de los Camellos, an area that includes a Museum-Information Point, bar-shop, toilets and a free parking area. Open all year round. Summer opening times: 09:00am-04:30pm. Winter opening times: 09:00am-04:00pm.
- Discover the geometric anomalies of the area by a bus (guagua) trip over the Montañas del Fuego (Mountains of Fire). An entrance fee must be paid at the Check Point (Taro).
- This zone has a parking area, bar-restaurant, shop and toilets (with disabled access). Open all year round. (Tinajo, road LZ-67, Km 13,700). Summer opening times: 09:00am-06:00pm. Winter opening times: 09:00am-05:00pm.
- In the (6) Mancha Blanca Visitors and Interpreting Centre the public can experience the Park through a permanent exhibition that illustrates the volcanic phenomena through a series of display panels, models and interactive videos. The Centre has panoramic balconies, parking areas, a library and a shop. Open all year round. Road from Yaiza to Tinajo (LZ-67, Km 9,600). Opening times: 09:00am-05:00pm. Free entrance.

- Das Büro des Nationalparks Timanfaya, in denen die Leitung, das Management und die Verwaltung zusammengefasst sind, befindet sich im Zentrum von Tinajo. Die Öffnungszeiten sind von Montag bis Freitag, von 9:00 bis 15:00 Uhr.
- Der Pfad führt parallel zur Küste (1)Ruta del Litoral und bietet die Möglichkeit, verschiedene Seevögel zu beobachten. Die Pista de Juan Perdomo verfügt über Barrieren, um den Zugang zu dieser Route, die der Besucher alleine oder mit Führung unternehmen kann, zu kontrollieren. Der Weg an der Küste erfordert eine gute physische Kondition und hat einen sehr hohen Schwierigkeitsgrad.
- Reservieren Sie im Besucherzentrum in Mancha Blanca Führung (2)Ruta de Termesana (Termesana-Tour), eine Wanderung von ungefähr 2km, die durch ihre geologischen und biologischen Eigenarten des Gebietes hervorsteht. Diese Tour kann nur in Form einer Führung des Nationalparks Timanfaya machen.
- Genießen Sie einen Kamelritt auf der Südseite des Berges Timanfaya (3)Echadero de los Camellos. Hier finden Sie ein Museum/Informationszentrum, ein Café, eine Boutique, Toiletten und einen kostenlosen Parkplatz. Täglich im Sommer von 9:00 bis 16:30 Uhr geöffnet, im Winter von 9:00 bis 16:00 Uhr.
- Entdecken Sie die geometrischen Anomalien der Umgebung und fahren Sie mit einer guagua (Bus) durch die Berge Montañas del Fuego (Feuerberge). Die Gebühr wird am Checkpoint entrichtet (Taro).
- Dort finden Sie einen Parkplatz, ein Café-Restaurant, eine Boutique und öffentliche Toiletten (behindertengerecht). Das ganze Jahr über täglich geöffnet. (Tinajo, Ctra. LZ-67, KM 13,700) Öffnungszeiten im Sommer von 9:00 bis 18:00 Uhr, im Winter von 9:00 bis 17:00 Uhr.
- Im (6)Centro de Visitantes e Interpretación de Mancha Blanca (Besucher- und Interpretationszentrum) nimmt der Besucher erstmals Kontakt mit dem Park auf: Eine Ausstellung informiert mit Paneelen, Modellen und interaktiven Videos über das Phänomen Vulkan. Im Besucher- und Interpretationszentrum finden Sie Aussichtspunkte, Parkplätze, eine Bibliothek und eine Boutique. Täglich geöffnet, Landstraße von Yaiza nach Tinajo (Ctra. LZ-67, KM 9,600), Öffnungszeiten: von 9:00 bis 17:00 Uhr. Eintritt frei.

Oficinas Administrativas
C/ La Mareta, 9
35560-Tinajo
Lanzarote (Las Palmas)
Tfno. 928 118 035 / 928 118 049
Fax. 928 840 251
timanfaya.cmayot@gobiernodecanarias.org

Centro de Visitantes e Interpretación de Mancha Blanca
Ctra. (LZ-67) Yaiza-Tinajo. Km. 9,600
35560-Mancha Blanca. Tinajo
Lanzarote (Las Palmas)
Tfno. 928 118 042
Fax. 928 838 235
manchablanca.cmayot@gobiernodecanarias.org



• En las Oficinas Administrativas, situadas en el casco urbano de Tinajo, se concentran las labores de dirección, gestión y administración del [Parque Nacional de Timanfaya](#). Abierto de Lunes-Viernes de 09:00 a 15:00

Ruta Interpretativa del Litoral. Interpretative Coastal Route. Küsten-Tour.



• El sendero discurre paralelo a la costa (1) [Ruta del Litoral](#) y ofrece la posibilidad de observación de diferentes especies de aves marinas. La Pista de Juan Perdomo dispone de barreras para el control del acceso a esta ruta que el visitante puede hacer con guías o libremente. La Ruta del Litoral requiere un buen estado físico y tiene un grado de máxima dificultad.

Ruta Interpretativa de Termesana. Termesana Interpretative Route Termesana-Tour









• Reserve su plaza en el [Centro de Visitantes de Mancha Blanca](#) para realizar la (2) [Ruta de Termesana](#), un recorrido guiado a pie -de unos dos kilómetros de longitud- que se caracteriza por las peculiaridades geológicas y biológicas de la zona. Esta Ruta solo puede hacerse acompañado por un Guía Intérprete del Parque Nacional de Timanfaya.

Echadero de los Camellos. Camels Station. Kamel-Stall.



• Disfrute de un paseo en camello por la ladera sur de la Mtña. de Timanfaya en el (3) [Echadero de los Camellos](#), una zona que dispone de un Museo-Punto de Información, Bar-Tienda, Aseos y Aparcamiento gratuito. Abierto todos los días del año. Horario de Verano 09:00 - 16:30 Horario de Invierno 09:00 - 16:00



-  Termino municipal
Municipal area
Ortsgebiet
-  Límite del Parque Nacional
National Park boundary
Grenze des Nationalparks
-  Carretera Local de Yaiza a Tinajo
Road from Yaiza to Tinajo
Landstraße von Yaiza nach Tinajo
-  Ruta del Litoral
Coastal Route
Küsten-Tour
-  Ruta Termesana
Termesana Route
Termesana-Tour
-  Ruta de los volcanes
Route of the Volcanoes
Vulkan-Route

Parque Nacional de Timanfaya

**Centro de visitantes e interpretación de Mancha Blanca
Mancha Blanca Visitors and Interpreting Centre
Besucher- und Interpretationszentrum in Mancha Blanca**



• En el (6) [Centro de Visitantes e Interpretación de Mancha Blanca](#) el público tiene su primera toma de contacto con el Parque a través de una exposición permanente sobre el fenómeno volcánico constituida por paneles, maquetas y vídeos interactivos. El Centro está dotado de miradores, aparcamientos, biblioteca y tienda. Abierto todos los días del año Ctra. de Yaiza a Tinajo (LZ-67, Km 9,600) Horario de 09:00 - 17:00 horas. Entrada gratuita.

Ruta de los Volcanes. Route of the Volcanoes. Vulkan-Route



• Descubra las anomalías geométricas de la zona con un viaje en guagua a través de las [Montañas del Fuego](#). Hay que abonar una tarifa de usuario en el Punto de Control (Taro).



• La zona cuenta con aparcamiento, bar-restaurante, tienda y aseos públicos (accesibles para discapacitados). Abierto todos los días del año. (Tinajo. Ctra. LZ-67, Km 13,700) Horario de Verano 09:00 - 18:00 Horario de Invierno 09:00 -

Museo-Punto de información. Museum-Information Point. Museum/Informationspunkt.

