SISTEMAS NATURALES GEOLÓGICOS
DE LA RED DE PARQUES NACIONALES

PARQUE NACIONAL DE ISLAS ATLÁNTICAS DE GALICIA

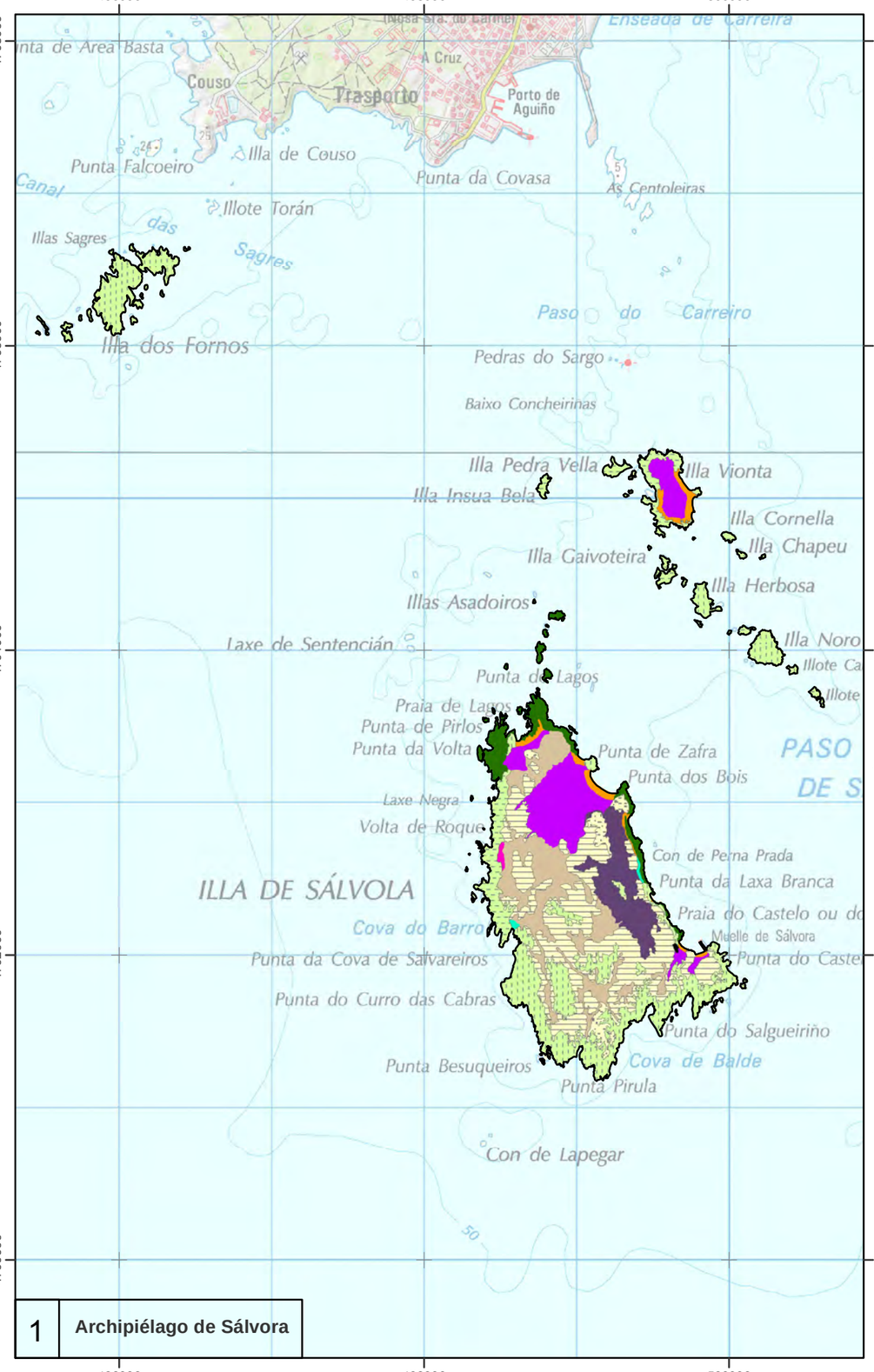

1 Archipiélago de Sálvora

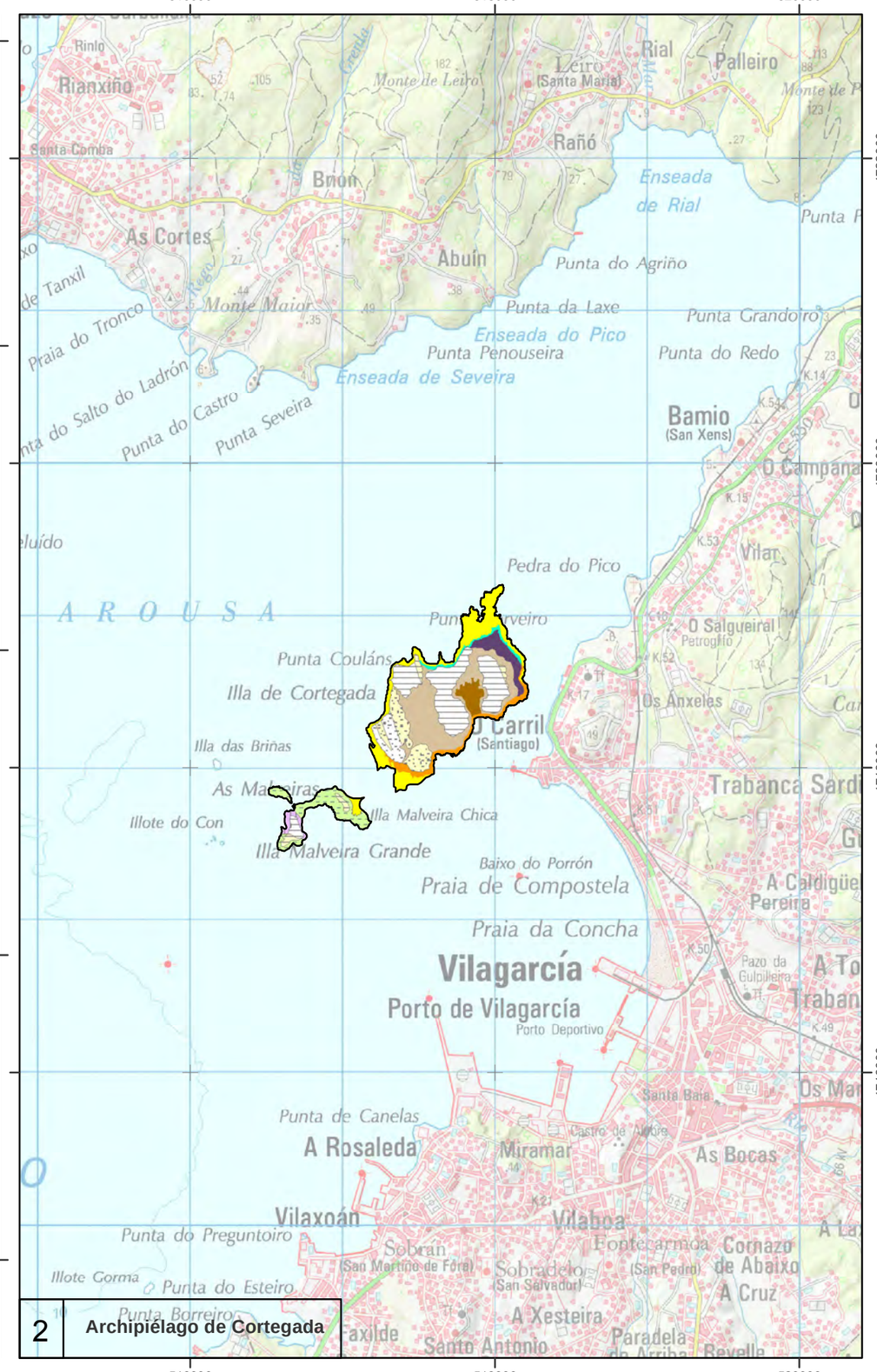

2 Archipiélago de Cortegada

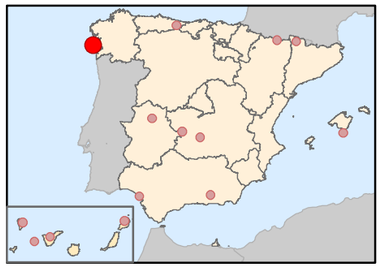

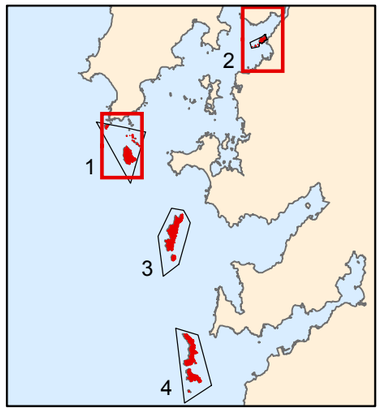

Sistemas geológicos

MODELADO EÓLICO
- Manto eólico
- Campo o cordón de dunas activo
- Campo o cordón de dunas fósil o con vegetación

MODELADO FLUVIAL
- Fondo de valle limo-arcilloso

MODELADO GRAVITACIONAL
- Coluvión, talud o cono de derrubios, mayoritariamente silicatados
- Derrumbe, avalancha o desprendimiento de rocas silicatadas
- Coluvión, talud o cono de derrubios, mayoritariamente limo-arcilloso

MODELADO LACUSTRE
- Turbera

MODELADO LITORAL
- Acantilado de rocas plutónicas ácidas o intermedias
- Rasa o plataforma de erosión de materiales plutónicos ácidos o intermedios
- Acantilado de rocas metamórficas ácidas o intermedias
- Llanura de marea (estuario o marisma) baja, arenosa y sin vegetación
- Playa de cantos o bloques
- Playa de arena
- Terraza marina, playa fósil
- Llanura de marea (estuario o marisma) alta limo-arcillosa y con vegetación
- Laguna costera o albufera con fondo limo-arcilloso

FORMAS DE MODELADO NO CARACTERIZADAS POR UNA MORFOGÉNESIS ESPECÍFICA
- Cumbre rocosa redondeada, en rocas plutónicas ácidas o intermedias
- Ladera rocosa escarpada, en rocas plutónicas ácidas o intermedias
- Ladera rocosa con litologías plutónicas ácidas o intermedias
- Roquedo o llanura rocosa con litologías plutónicas ácidas o intermedias
- Ladera escarpada, en rocas plutónicas ácidas o intermedias
- Ladera de pendiente moderada con litologías plutónicas ácidas o intermedias
- Llanura en litologías plutónicas ácidas o intermedias
- Ladera rocosa de pendiente moderada en litologías metamórficas ácidas o intermedias
- Roquedo o llanura rocosa en litologías metamórficas ácidas o intermedias
- Ladera de pendiente moderada en litologías metamórficas ácidas o intermedias
- Llanura en litologías metamórficas ácidas o intermedias

OTROS
- Superficie fuertemente remodelada por el hombre

MINISTERIO DE AGRICULTURA, ALIMENTACIÓN Y MEDIO AMBIENTE
ORGANISMO AUTÓNOMO PARQUES NACIONALES

Encomienda de gestión para el desarrollo de la cartografía general de los sistemas naturales dentro de la Red de Parques Nacionales 2009-2013

Fecha Impresión: Abril 2013
Información de referencia: MTN 50
Tragsatec Grupo Tragsa

Proyección UTM. DATUM ETRS89. Huso 29
Cuadrícula de coordenadas UTM

N
0,5 0 0,5 1 Km
1:35.000