


ANEJO N° 2

PLANO DE DESLINDE APROBADO POR O.M. 20-06-2017

DEMARCACIÓN DE COSTAS EN ILLES BALEARS

DESLINDE DE LOS BIENES DE DOMINIO PÚBLICO MARÍTIMO-TERRESTRE DEL TÉRMINO MUNICIPAL DE MURO T1. ISLA DE MALLORCA (ILLES BALEARS)

Descripción del plano: DESLINDE LEY 22/1988, DE 28 DE JULIO, DE COSTAS Y LEY 2/2013, DE 29 DE MAYO		
ESCALA GRÁFICA:		
PLANO Nº:	1	HOJA Nº: 24/94
ESCALA:	1/1.000	

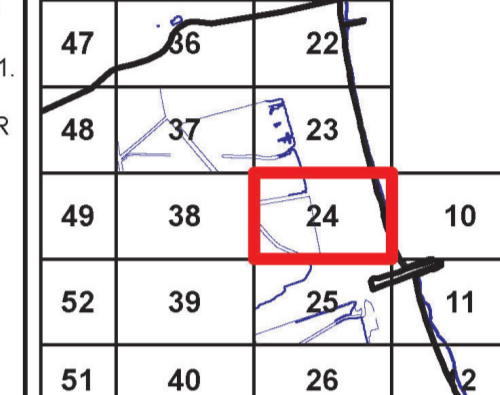
TRAMO 1 O.M. 20-06-17

Examinado y conforme:
EL JEFE DE LA DEMARCACIÓN DE COSTAS EN ILLES BALEARS





Ex DESO1/08/07/0002 Tramo 2 O.M.18-10-11
Ex DESO1/08/07/0003 Tramo 3 sin O.M.


Fdo.: Gabriel J. Pastor Mesana


INFORMACIÓN CARTOGRÁFICA		GRÁFICO DE DISTRIBUCIÓN DE HOJAS	
SISTEMA DE REFERENCIA GEODÉSICO ETRS89			
PROYECCION U.T.M. ELIPSOIDE GRS80 - HUSO 31.			
ALTITUDES REFERIDAS AL NIVEL MEDIO DEL MAR EN ALCANTE			
COORDENADAS U.T.M. EN LAS ESQUINAS DE LA HOJA.			
VUELO FOTOGRAMETRICO REALIZADO EN 1989.			
CARTOGRAFÍA ELABORADA EN 1994			


SIGNOS CONVENCIONALES PARTICULARES


 LÍNEA DE AGUA


 LÍMITE DE DESLINDE DE LA ZONA DOMINIO PÚBLICO


 LÍNEA DE RIBERA DE MAR


 LÍMITE DE SERVIDUMBRE DE TRÁNSITO


 LÍMITE DE SERVIDUMBRE DE PROTECCIÓN


 LÍMITE DE LA Z.M.T. ANTERIOR A LA LEY 22/1988


 HITO

 VÉRTICES RED GEODESICA

 VÉRTICES REPLANTEO

 NÚMERO DE CONCESIÓN Y MUNICIPIO

 LÍMITE ZONA URBANA - RÚSTICA

 LÍMITE PARCELAS COLINDANTES

SI COINCIDE EL DOMINIO PÚBLICO CON LA RIBERA DEL MAR, SE GRAFÍA EL DOMINIO PÚBLICO
SI COINCIDE EL DOMINIO PÚBLICO CON LA Z.M.T. ANTERIOR A LA LEY DE COSTAS 22/88, SE GRAFÍA EL DOMINIO PÚBLICO
SI COINCIDE LA RIBERA DEL MAR CON LA Z.M.T. ANTERIOR A LA LEY DE COSTAS 22/88, SE GRAFÍA LA RIBERA DEL MAR

COORDENADAS DE LOS VÉRTICES		
VÉRTICES DEL DESLINDE DEL D.P.M.-T.:		
Nº	X	Y
45A	510172,94	4406251,64
46A	510181,77	4406218,02
47A	510185,98	4406201,98
48A	510196,65	4406161,35
51A	510212,90	4406084,72
52A	510216,92	4406064,36
53A	510221,76	4406065,58
54A	510229,70	4406042,35
55A	510237,31	4406021,27
56A	510245,53	4405995,37
57A	510255,47	4405963,96
58A	510279,57	4405887,98
62A	510268,18	4405869,99
B9	509917,39	4405796,15
B10	509899,28	4405689,65
B11	509896,43	4405693,79
B12	509886,89	4405683,36
B13	509871,42	4406066,32
B14	509853,15	4406162,91
B15	509835,54	4406254,08
B16	509828,20	4406286,41