








#### Leyenda

- |   |                            |   |                            |
|---|----------------------------|---|----------------------------|
|  | Playa y dunas embrionarias |  | Acantilado costero arenoso |
|  | Dunas secundarias          |  | Urbanizado                 |
|  | Dunas estabilizadas        |   |                            |

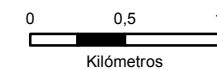
### CLASIFICACIÓN DUNAR SEGÚN NORMATIVA DE COSTAS

DL-68-HU y DL-17-HU

#### Sistema de Coordenadas:

ETRS 1989 UTM Zone 29N  
Proyección: Transverse Mercator. Datum: ETRS 1989

Escala: 1:40.000



Estudio preliminar para la delimitación del DPM-T  
en el tramo de playa Castilla entre la Torre del Loro y  
Matalascañas, término municipal de Almonte (Huelva)