


FICHA TÉCNICA SOBRE INSTALACIONES DE TEMPORADA EN DOMINIO PÚBLICO MARÍTIMO-TERRESTRE.

(1) INSTALACION N°: ITLA 01/2021

Localización de la instalación solicitada

Playa: LA CONCHA

Municipio: LOS ALCÁZARES

Hitos: DP 104-105

Deslinde: (Orden Ministerial/Referencia)

Coordenadas UTM ETRS89

X: 689499,606

Y: 4178947,496

Coordenadas geográficas

Longitud:

Latitud:

Datos sobre la instalación solicitada
Periodo de ocupación de la temporada:

Desde: 15-03-2021

Hasta: 31-10-2021

Plazo de autorización Año/Años:4.....

Descripción de la ocupación:

(2) Tipo de Instalación	(3) Ocupación (m2)
QUIOSCO	14 m2
MESAS Y SILLAS	45 m2

(1) Se indicará un número desde el uno (1), para cada instalación, correlativo en orden y ubicación.

(2) Se indicarán todos los elementos que contenga una misma instalación: kiosco, mesas y sillas (indicar si lleva sombrero), sombrillas y hamacas (tipo tumbona), elementos náuticos (especificar tipo: patines, canoas, motos acuáticas, etc.), parque hinchable, pasarelas de madera, puesto de control, circuito de prácticas, canal de lanzamiento y varada.

 (3) Indicar siempre en **metros cuadrados** (nunca en número de unidades)

Datos del solicitante

Nombre y apellidos: AYUNTAMIENTO DE LOS ALCÁZARES


NIF/CIF: P-3004500-I

Dirección: AVD. LIBERTAD N° 40


Localidad: LOS ALCÁZARES

C.P.: 30710

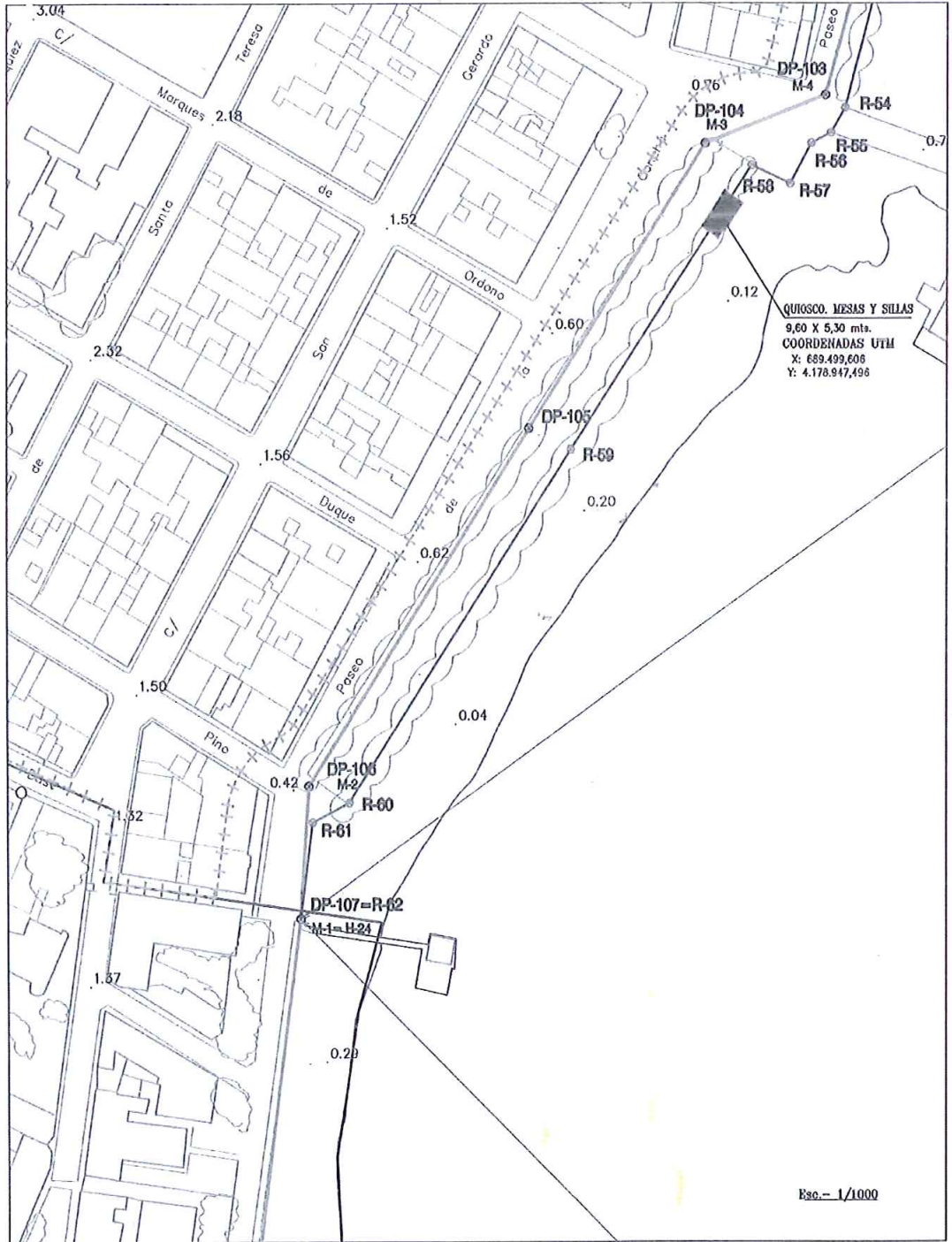
Provincia: MURCIA



0147167916a08a507e5042030023M



0147167916a08a507e5042030223M



El código de verificación (CSV) permite la verificación de la integridad de una copia de este documento electrónico. Este documento incorpora firma electrónica de acuerdo a la Ley 59/2003, de 19 de diciembre, de firma electrónica

<https://sede.losalcazares.regidromunicipal.es/validacion/Doc/index.jsp?entidad=30902>


FICHA TÉCNICA SOBRE INSTALACIONES DE TEMPORADA EN DOMINIO PÚBLICO MARÍTIMO-TERRESTRE.
(1) **INSTALACION N°:** ITLA 02/2021**Localización de la instalación solicitada**

Playa: MANZANARES

Municipio: LOS ALCÁZARES

Hitos: DP 102

Deslinde: (Orden Ministerial/Referencia)

 Coordenadas UTM ETRS89
 Coordenadas geográficas

 X: 689460,
 Longitud:

 Y: 4178896
 Latitud:
Datos sobre la instalación solicitada
Periodo de ocupación de la temporada: Desde: 15-03-2021

Hasta: 31-10-2021

Plazo de autorización Año/Años: 4.....
Descripción de la ocupación:

(2) Tipo de Instalación	(3) Ocupación (m2)
QUIOSCO	20 m2
MESAS Y SILLAS	50 m2
SOMBRILLAS Y HAMACAS	60 m2

(1) Se indicará un número desde el uno (1), para cada instalación, correlativo en orden y ubicación.

(2) Se indicarán todos los elementos que contenga una misma instalación: kiosco, mesas y sillas (indicar si lleva sombrero), sombrillas y hamacas (tipo tumbona), elementos náuticos (especificar tipo: patines, canoas, motos acuáticas, etc.), parque hinchable, pasarelas de madera, puesto de control, circuito de prácticas, canal de lanzamiento y varada.

(3) Indicar siempre en **metros cuadrados** (nunca en número de unidades)
Kioscos: Descripción de las instalaciones de suministro de agua, electricidad, y de saneamiento en Dominio Público Marítimo Terrestre y Servidumbre de Tránsito.....
Datos del solicitante

Nombre y apellidos: AYUNTAMIENTO DE LOS ALCÁZARES


NIF/CIF: P-3004500-I

Dirección: AVD. LIBERTAD N° 40


Localidad: LOS ALCÁZARES

C.P.: 30710

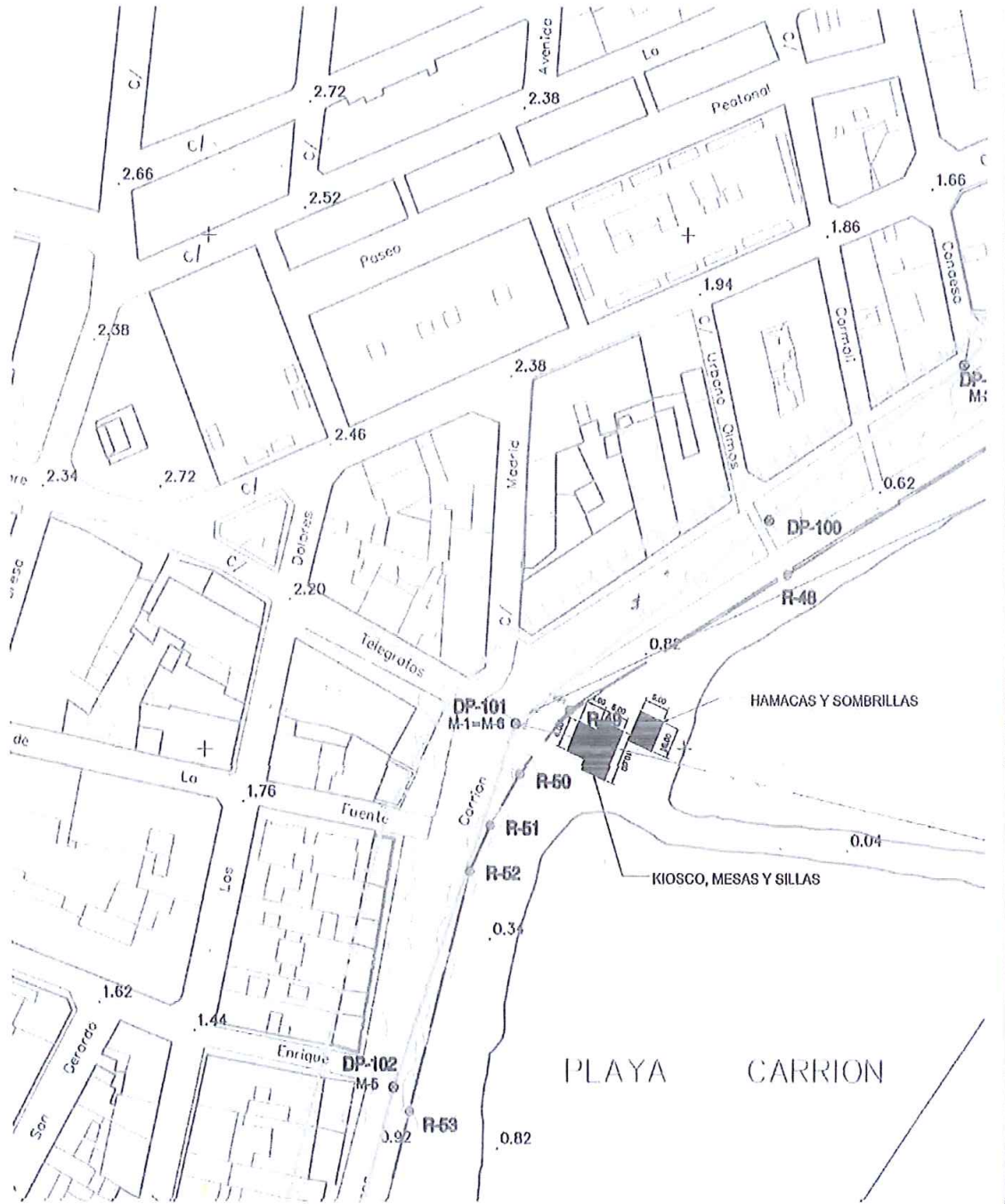
Provincia: MURCIA



0147167916a08a507e5042030023M



0147167916a08a507e5042030223M



PLANO CON UBICACION DE LA INSTALACION DE TEMPORADA N°
 EN LA PLAYA DE MANZANARES (I) T.M. LOS ALCAZARES
 COORDENADAS (ETRS): X: 689460 Y: 4178896
 ESCALA: 1/1.000
 DESLINDE: O.M.

El código de verificación (CSV) permite la verificación de la integridad de una copia de este documento electrónico. Este documento incorpora firma electrónica de acuerdo a la Ley 59/2003, de 19 de diciembre, de firma electrónica
<https://sede.losalcazares.regiondemurcia.es/validacion/Doc/index.jsp?entidad=30902>


FICHA TÉCNICA SOBRE INSTALACIONES DE TEMPORADA EN DOMINIO PÚBLICO MARÍTIMO-TERRESTRE.
(1) **INSTALACION N°: ITLA 03/2021****Localización de la instalación solicitada**

Playa: MANZANARES

Municipio: LOS ALCÁZARES

Hitos: DP 95-96

Deslinde: (Orden Ministerial/Referencia)

Coordenadas UTM ETRS89

X: 689685,976

Y: 4179243,744

Coordenadas geográficas

Longitud:

Latitud:

Datos sobre la instalación solicitada

Periodo de ocupación de la temporada: Desde: 15-03-2021

Hasta: 31-10-2021

Plazo de autorización Año/Años: ...4.....

Descripción de la ocupación:

(2) Tipo de Instalación	(3) Ocupación (m2)
SOMBRILLAS Y HAMACAS	250 m2

(1) Se indicará un número desde el uno (1), para cada instalación, correlativo en orden y ubicación.

(2) Se indicarán todos los elementos que contenga una misma instalación: kiosco, mesas y sillas (indicar si lleva sombrero), sombrillas y hamacas (tipo tumbona), elementos náuticos (especificar tipo: patines, canoas, motos acuáticas, etc.), parque hinchable, pasarelas de madera, puesto de control, circuito de prácticas, canal de lanzamiento y varada.

(3) Indicar siempre en **metros cuadrados** (nunca en número de unidades)
Kioscos: Descripción de las instalaciones de suministro de agua, electricidad, y de saneamiento en Dominio Público Marítimo Terrestre y Servidumbre de Tránsito.....
Datos del solicitante

Nombre y apellidos: AYUNTAMIENTO DE LOS ALCÁZARES


N F/CIF: P-3004500-I

Dirección: AVD. LIBERTAD N° 40

Localidad: LOS ALCÁZARES

C.P.: 30710

Provincia: MURCIA




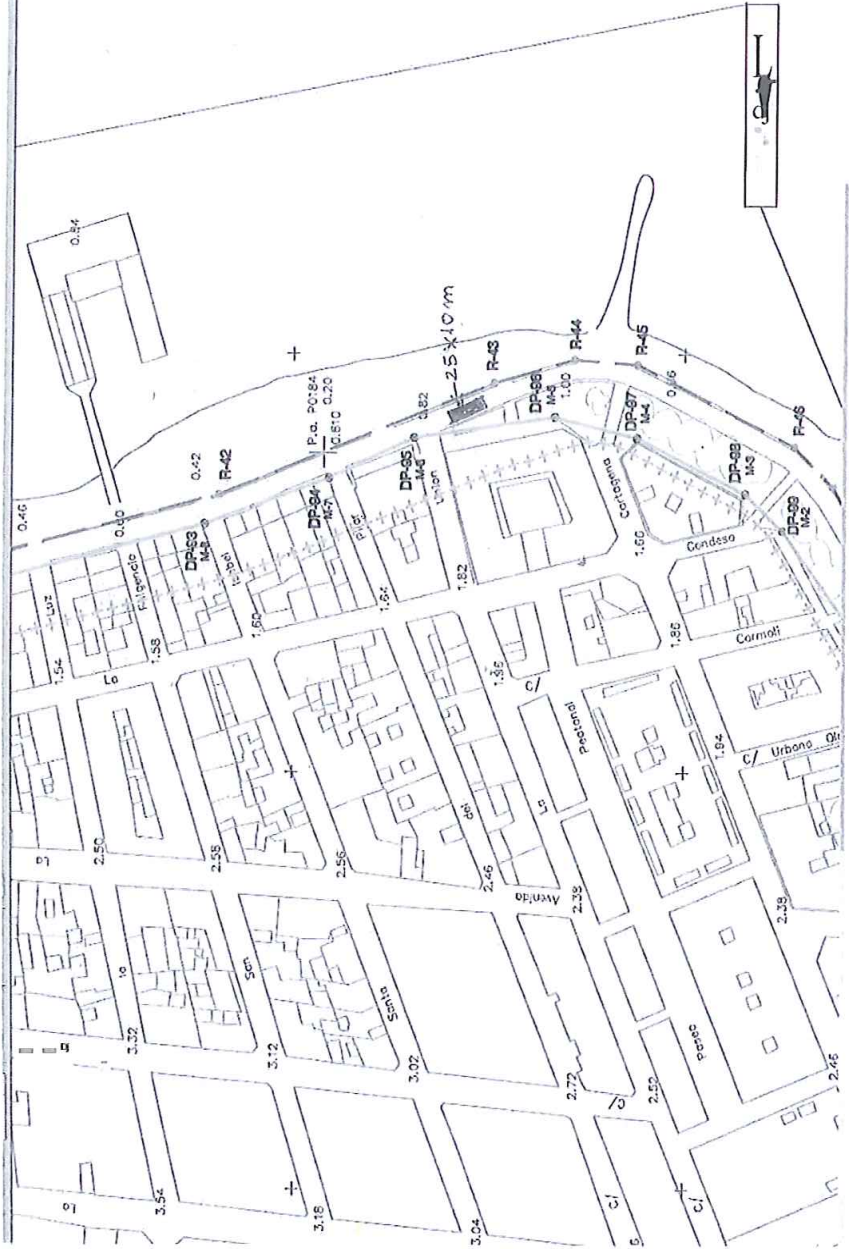
0147167916a08a507e5042030023M

2021 - 3607

10/03/2021 13:35

REGISTRO GENERAL

Ayuntamiento de Los Alcázares



0147167916a08a507e5042030d23m

El código de verificación (CSV) permite la verificación de la integridad de una copia de este documento electrónico. Este documento incorpora firma electrónica de acuerdo a la Ley 59/2003, de 19 de diciembre, de firma electrónica
<https://sede.losalczares.regiondemurcia.es/validacion/Doc/index.jsp?entidad=30902>


FICHA TÉCNICA SOBRE INSTALACIONES DE TEMPORADA EN DOMINIO PÚBLICO MARÍTIMO-TERRESTRE.
(1) **INSTALACION Nº:** ITLA 04/2021**Localización de la instalación solicitada**

Playa: MANZANARES

Municipio: LOS ALCAZARES

Hitos: DP 86-87

Deslinde: (Orden Ministerial/Referencia)

Coordenadas UTM ETRS89

X: 689548

Y: 4179479

Coordenadas geográficas

Longitud:

Latitud:

Datos sobre la instalación solicitadaPeriodo de ocupación de la temporada: Desde: 15-03-2021

Hasta: 31-10-2021

Plazo de autorización Año/Años: 4.....Descripción de la ocupación:

(2) Tipo de Instalación	(3) Ocupación (m2)
QUIOSCO Y ALMACÉN	15 + 4 m2
MESAS Y SILLAS CON SOMBRAJE	35 m2
SOMBRILLAS Y HAMACAS	50 m2

(1) Se indicará un número desde el uno (1), para cada instalación, correlativo en orden y ubicación.

(2) Se indicarán todos los elementos que contenga una misma instalación: kiosco, mesas y sillas (indicar si lleva sombraje), sombrillas y hamacas (tipo tumbona), elementos náuticos (especificar tipo: patines, canoas, motos acuáticas, etc.), parque hinchable, pasarelas de madera, puesto de control, circuito de prácticas, canal de lanzamiento y varada.

(3) Indicar siempre en **metros cuadrados** (nunca en número de unidades)
Kioscos: Descripción de las instalaciones de suministro de agua, electricidad, y de saneamiento en Dominio Público Marítimo Terrestre y Servidumbre de Tránsito.....
Datos del solicitante

Nombre y apellidos: AYUNTAMIENTO DE LOS ALCAZARES


Nº F/CIF: P-3004500-I

Dirección: AVD. LIBERTAD Nº 40


Localidad: LOS ALCAZARES

C.P.: 30710

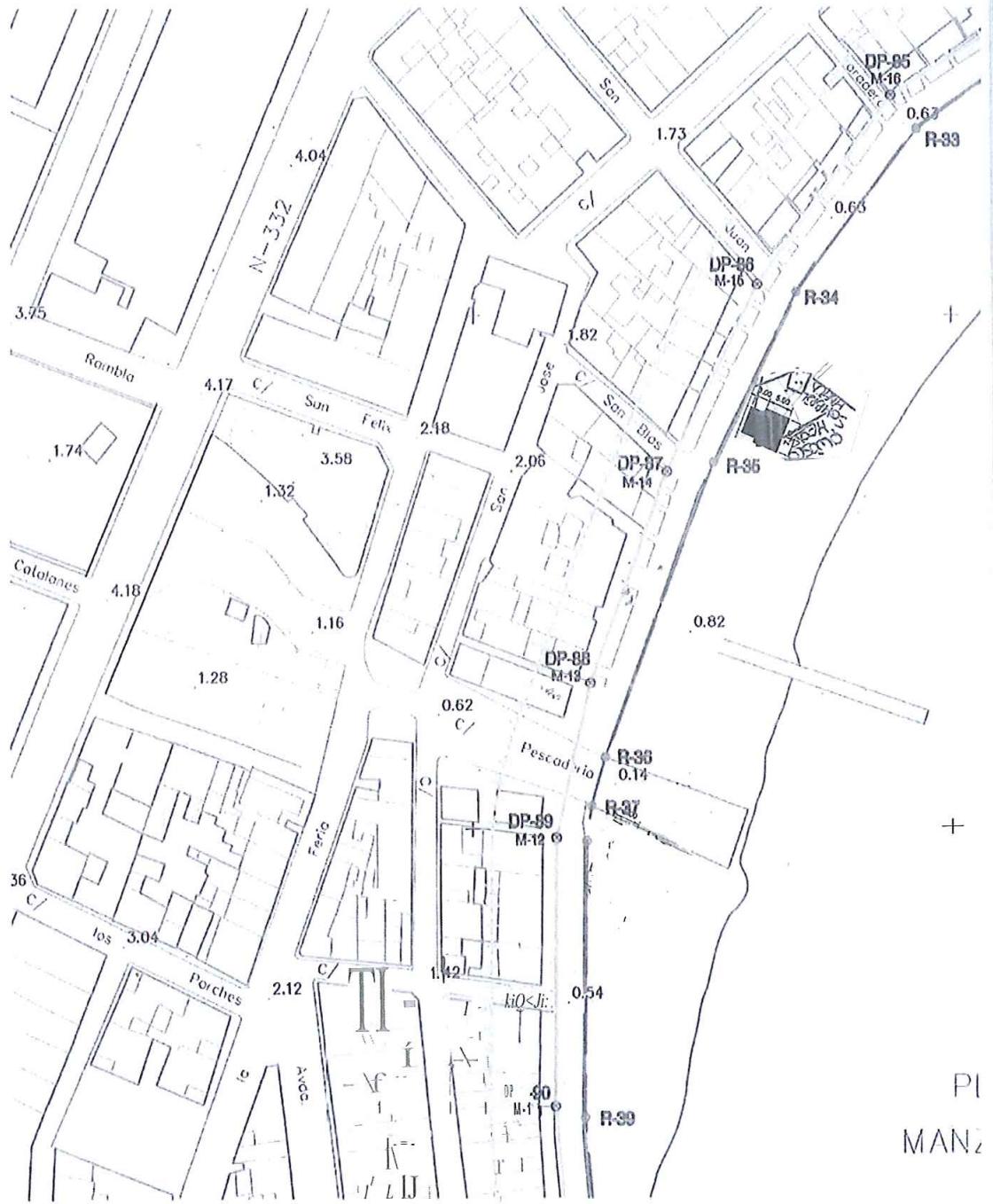
Provincia: MURCIA



0147167916a08a507e5042030223M



0147167916a08a507e5042030223M



PLANO CON UBICACION DE LA INSTALACION DE TEMPORADA N
EN LA PLAYA DE MANZANARES T.M. LOS ALCAZARES
COORDENADAS (ETRS): X: 689625 Y: 4179593
ESCALA: 1/1.000
DESLINDE: O.M.

El código de verificación (CSV) permite la verificación de la integridad de una copia de este documento electrónico. Este documento incorpora firma electrónica de acuerdo a la Ley 59/2003, de 19 de diciembre, de firma electrónica

<https://sede.losalcazares.org/index.php?entidad=30902>


FICHA TÉCNICA SOBRE INSTALACIONES DE TEMPORADA EN DOMINIO PÚBLICO MARÍTIMO-TERRESTRE.
(1) **INSTALACION N°:** ITLA 05/2021**Localización de la instalación solicitada**

Playa: MANZANARES

Municipio: LOS ALCAZARES

Hitos: DP 88-89

Deslinde: (Orden Ministerial/Referencia)

Coordenadas UTM ETRS89

X: 689625

Y: 4179593

Coordenadas geográficas

Longitud:

Latitud:

Datos sobre la instalación solicitada

Periodo de ocupación de la temporada: Desde: 01-06-2021

Hasta: 31-10-2021

Plazo de autorización Año/Años:4...

Descripción de la ocupación:

(2) Tipo de Instalación	(3) Ocupación (m2)
CANAL DE ENTRADA Y SALIDA DE EMBARCACIONES	25 m
MATERIAL NÁUTICO (2,5 m x 8 m)	20

(1) Se indicará un número desde el uno (1), para cada instalación, correlativo en orden y ubicación.

(2) Se indicarán todos los elementos que contenga una misma instalación: kiosco, mesas y sillas (indicar si lleva sombrero), sombrillas y hamacas (tipo tumbona), elementos náuticos (especificar tipo: patines, canoas, motos acuáticas, etc.), parque hinchable, pasarelas de madera, puesto de control, circuito de prácticas, canal de lanzamiento y varada.

(3) Indicar siempre en **metros cuadrados** (nunca en número de unidades)
Kioscos: Descripción de las instalaciones de suministro de agua, electricidad, y de saneamiento en Dominio Público Marítimo Terrestre y Servidumbre de Tránsito.....
Datos del solicitante

Nombre y apellidos: AYUNTAMIENTO DE LOS ALCÁZARES


N F/CIF: P-3004500-I

Dirección: AVD. LIBERTAD N° 40

Localidad: LOS ALCÁZARES

C.P.: 30710

Provincia: MURCIA

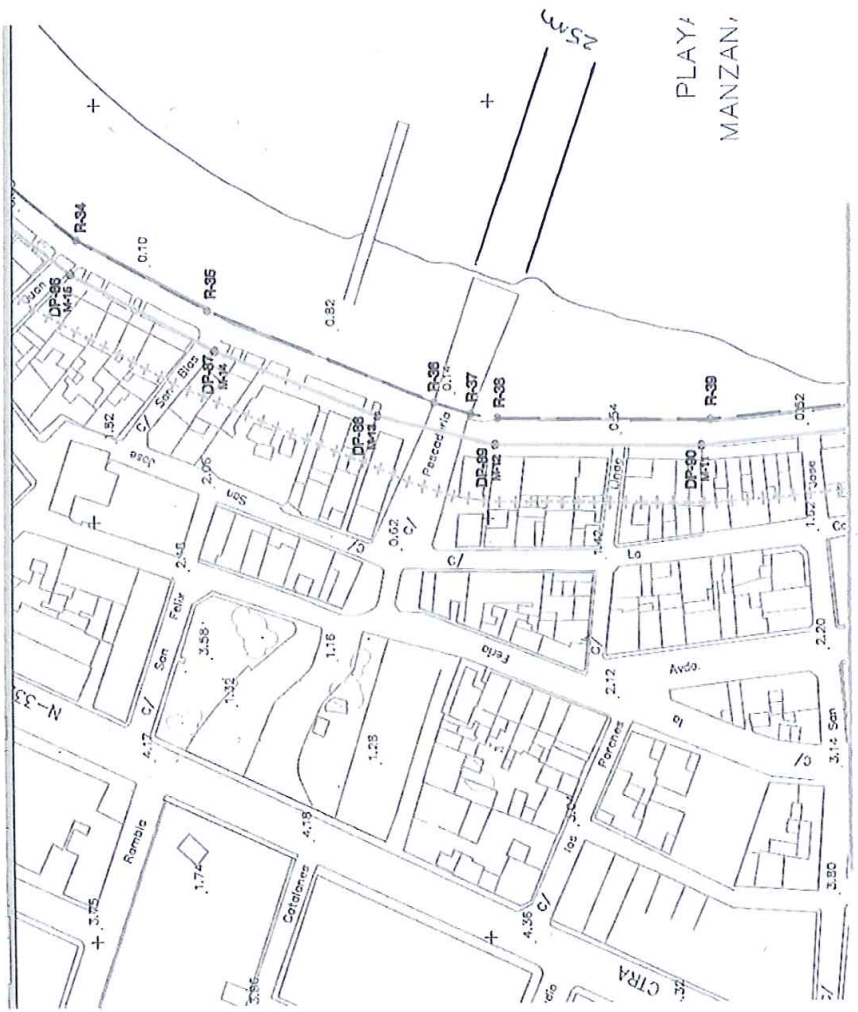


0147167916a08a507e5042030223M

2021 - 3607 10/03/2021 13:35
REGISTRO GENERAL
 Ayuntamiento de Los Alcázares



El código de verificación (CSV) permite la verificación de la integridad de una copia de este documento electrónico. Este documento incorpora firma electrónica de acuerdo a la Ley 59/2003, de 19 de diciembre, de firma electrónica
<https://sede.losalcazares.regiondemurcia.es/validacion/Doc/index.jsp?entidad=30902>




FICHA TÉCNICA SOBRE INSTALACIONES DE TEMPORADA EN DOMINIO PÚBLICO MARÍTIMO-TERRESTRE.
(1) **INSTALACION Nº:** ITLA 6/2021**Localización de la instalación solicitada**

Playa: ESPEJO

Municipio: LOS ALCAZARES

Hitos: DP 81-82

Deslinde: (Orden Ministerial/Referencia)

Coordenadas UTM ETRS89
Coordenadas geográficasX: 689717,92
Longitud:Y: 4179664,63
Latitud:**Datos sobre la instalación solicitada**

Periodo de ocupación de la temporada: Desde: 01-06-2021

Hasta: 30-09-21

Plazo de autorización Año/Años:4.....

Descripción de la ocupación:

(2) Tipo de Instalación	(3) Ocupación (m2)
PATINES Y CANAL DE VARADA (5 patines , 2 kayaks y 2 pdel surf) En canal de salida	50 m2

(1) Se indicará un número desde el uno (1), para cada instalación, correlativo en orden y ubicación.

(2) Se indicarán todos los elementos que contenga una misma instalación: kiosco, mesas y sillas (indicar si lleva sombrero), sombrillas y hamacas (tipo tumbona), elementos náuticos (especificar tipo: patines, canoas, motos acuáticas, etc.), parque hinchable, pasarelas de madera, puesto de control, circuito de prácticas, canal de lanzamiento y varada.

(3) Indicar siempre en **metros cuadrados** (nunca en número de unidades)
Kioscos: Descripción de las instalaciones de suministro de agua, electricidad, y de saneamiento en Dominio Público Marítimo Terrestre y Servidumbre de Tránsito.....
Datos del solicitante

Nombre y apellidos: AYUNTAMIENTO DE LOS ALCAZARES

Nº F/CIF: P-3004500-I

Dirección: AVD. LIBERTAD Nº 40

Localidad: LOS ALCAZARES

C.P.: 30710

Provincia: MURCIA




0147167916a08a507e5042030023M

2021 - 3607

10/03/2021 13:35

REGISTRO GENERAL

Ayuntamiento de Los Alcázares



0147167916a08a507e5042030d23m

El código de verificación (CSV) permite la verificación de la integridad de una copia de este documento electrónico. Este documento incorpora firma electrónica de acuerdo a la Ley 59/2003, de 19 de diciembre, de firma electrónica

<https://sede.losalcazares.regiondemurcia.es/validacion/Doc/index.jsp?entidad=30902>


FICHA TÉCNICA SOBRE INSTALACIONES DE TEMPORADA EN DOMINIO PÚBLICO MARÍTIMO-TERRESTRE.
(1) **INSTALACION Nº:** ITLA 7/2021**Localización de la instalación solicitada**

Playa: ESPEJO

Municipio: LOS ALCAZARES

Hitos: DP 72-73

Deslinde: (Orden Ministerial/Referencia)

Coordenadas UTM ETRS89

X: 689748

Y: 4179911

Coordenadas geográficas

Longitud:

Latitud:

Datos sobre la instalación solicitadaPeriodo de ocupación de la temporada: Desde: 15-03-2021

Hasta: 31-10-2021

Plazo de autorización Año/Años: 4.....Descripción de la ocupación:

(2) Tipo de Instalación	(3) Ocupación (m2)
QUIOSCO	20 m2
MESAS Y SILLAS CON SOMBRAJE	57 m2
SOMBRILLAS Y HAMACAS	63 m2

(1) Se indicará un número desde el uno (1), para cada instalación, correlativo en orden y ubicación.

(2) Se indicarán todos los elementos que contenga una misma instalación: kiosco, mesas y sillas (indicar si lleva sombraje), sombrillas y hamacas (tipo tumbona), elementos náuticos (especificar tipo: patines, canoas, motos acuáticas, etc.), parque hinchable, pasarelas de madera, puesto de control, circuito de prácticas, canal de lanzamiento y varada.

(3) Indicar siempre en **metros cuadrados** (nunca en número de unidades)
Kioscos: Descripción de las instalaciones de suministro de agua, electricidad, y de saneamiento en Dominio Público Marítimo Terrestre y Servidumbre de Tránsito.....
Datos del solicitante

Nombre y apellidos: AYUNTAMIENTO DE LOS ALCAZARES


Nº F/CIF: P-3004500-I

Dirección: AVD. LIBERTAD Nº 40


Localidad: LOS ALCAZARES

C.P.: 30710

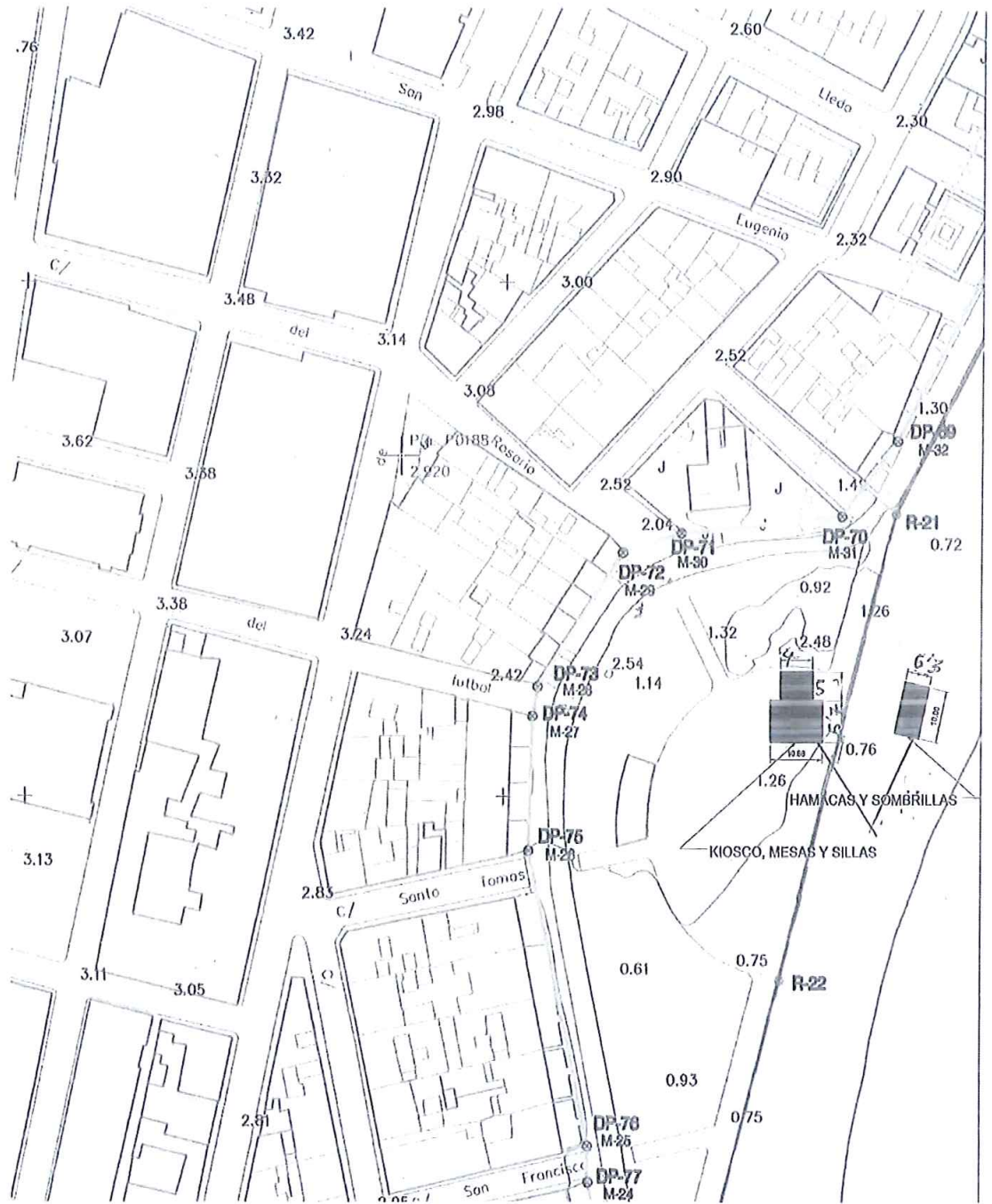
Provincia: MURCIA



0147167916a08a507e5042030223M



0147167916a08a507e5042030d23M



PLANO CON UBICACION DE LA INSTALACION DE TEMPORADA N°
 EN LA PLAYA ESPEJO (VII) T.M. LOS ALCAZARES
 COORDENADAS (ETRS): X: 689748 Y: 4179911
 ESCALA: 1/1.000
 DESLINDE: O.M.

El código de verificación (CSV) permite la verificación de la integridad de una copia de este documento electrónico. Este documento incorpora firma electrónica de acuerdo a la Ley 59/2003, de 19 de diciembre, de firma electrónica
<https://sede.losalcazares.regiondemurcia.es/validacion/Doc/index.jsp?entidad=30902>


FICHA TÉCNICA SOBRE INSTALACIONES DE TEMPORADA EN DOMINIO PÚBLICO MARÍTIMO-TERRESTRE.
(1) **INSTALACION N°:** ITLA 8/202021**Localización de la instalación solicitada**

Playa: LAS PALMERAS

Municipio: LOS ALCAZARES

Hitos: DP 61-62

Deslinde: (Orden Ministerial/Referencia)

Coordenadas UTM ETRS89
Coordenadas geográficasX: 690048,500
Longitud:Y: 4180454,844
Latitud:**Datos sobre la instalación solicitada**Periodo de ocupación de la temporada: Desde: 15-03-2021

Hasta: 31-10-2021

Plazo de autorización Año/Años: ...4.....Descripción de la ocupación:

(2) Tipo de Instalación	(3) Ocupación (m2)
SOMBRILLAS Y HAMACAS EN ZONA DPMT	100 m2
MESAS Y SILLAS FUERA DE LA ZONA DPMT	55 m2

(1) Se indicará un número desde el uno (1), para cada instalación, correlativo en orden y ubicación.

(2) Se indicarán todos los elementos que contenga una misma instalación: kiosco, mesas y sillas (indicar si lleva sombrero), sombrillas y hamacas (tipo tumbona), elementos náuticos (especificar tipo: patines, canoas, motos acuáticas, etc.), parque hinchable, pasarelas de madera, puesto de control, circuito de prácticas, canal de lanzamiento y varada.

(3) Indicar siempre en **metros cuadrados** (nunca en número de unidades)
Kioscos: Descripción de las instalaciones de suministro de agua, electricidad, y de saneamiento en Dominio Público Marítimo Terrestre y Servidumbre de Tránsito.....
Datos del solicitante

Nombre y apellidos: AYUNTAMIENTO DE LOS ALCAZARES


N F/CIF: P-3004500-I

Dirección: AVD. LIBERTAD N° 40

Localidad: LOS ALCAZARES

C.P.: 30710

Provincia: MURCIA



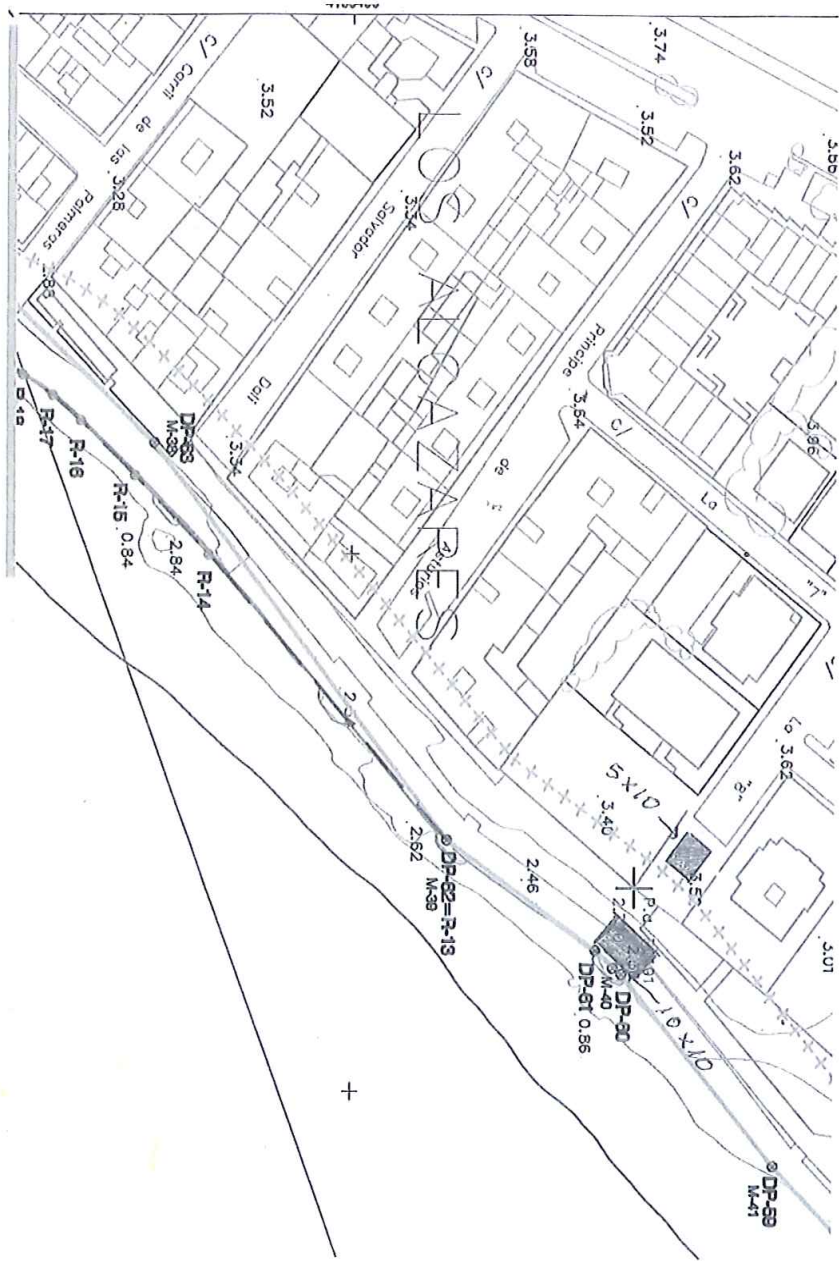
0147167916a08a507e5042030223M

2021 - 3607

10/03/2021 13:35

REGISTRO GENERAL

Ayuntamiento de Los Alcázares



0147167916a08a507e5042030d23M

El código de verificación (CSV) permite la verificación de la integridad de una copia de este documento electrónico. Este documento incorpora firma electrónica de acuerdo a la Ley 59/2003, de 19 de diciembre, de firma electrónica <https://sede.losalcazares.regiondemurcia.es/validacion/Doc/index.jsp?entidad=30902>


FICHA TÉCNICA SOBRE INSTALACIONES DE TEMPORADA EN DOMINIO PÚBLICO MARÍTIMO-TERRESTRE.
(1) **INSTALACION Nº:** ITLA 9/2021**Localización de la instalación solicitada**

Playa: LAS PALMERAS

Municipio: LOS ALCAZARES

Hitos: DP 53-54

Deslinde: (Orden Ministerial/Referencia)

Coordenadas UTM ETRS89

X: 690228,7

Y: 4180533,85

Coordenadas geográficas

Longitud:

Latitud:

Datos sobre la instalación solicitada

Periodo de ocupación de la temporada: Desde: 15-03-2021

Hasta: 31-10-2021

Plazo de autorización Año/Años: ...4.....

Descripción de la ocupación:

(2) Tipo de Instalación	(3) Ocupación (m2)
QUIOSCO FUERA DE ZONA	20 m2
MESAS Y SILLAS CON SOMBRAJE FUERA DE ZONA DPMT	30 m2
SOMBRILLAS Y HAMACAS EN ZONA DPMT	250 m2

(1) Se indicará un número desde el uno (1), para cada instalación, correlativo en orden y ubicación.

(2) Se indicarán todos los elementos que contenga una misma instalación: kiosco, mesas y sillas (indicar si lleva sombrero), sombrillas y hamacas (tipo tumbona), elementos náuticos (especificar tipo: patines, canoas, motos acuáticas, etc.), parque hinchable, pasarelas de madera, puesto de control, circuito de prácticas, canal de lanzamiento y varada.

(3) Indicar siempre en **metros cuadrados** (nunca en número de unidades)
Kioscos: Descripción de las instalaciones de suministro de agua, electricidad, y de saneamiento en Dominio Público Marítimo Terrestre y Servidumbre de Tránsito.....
Datos del solicitante

Nombre y apellidos: AYUNTAMIENTO DE LOS ALCAZARES


Nº F/CIF: P-3004500-I

Dirección: AVD. LIBERTAD Nº 40

Localidad: LOS ALCAZARES

C.P.: 30710

Provincia: MURCIA




0147167916a08a507e504203023M

2021 - 3607

10/03/2021 13:35

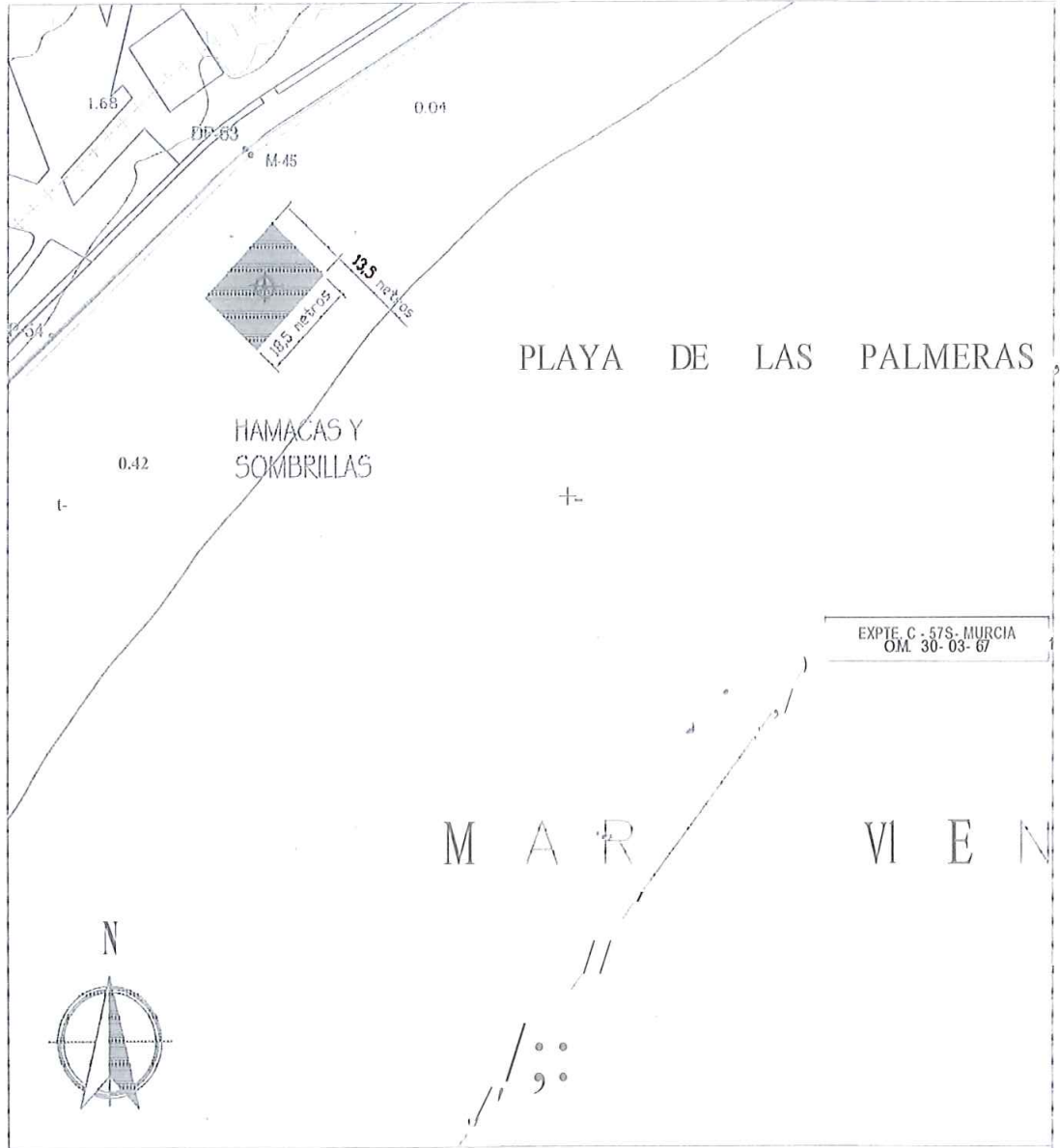
REGISTRO GENERAL

Ayuntamiento de Los Alcázares



0147167916a08a507e5042030023M

El código de verificación (CSV) permite la verificación de la integridad de una copia de este documento electrónico. Este documento incorpora firma electrónica de acuerdo a la Ley 59/2003, de 19 de diciembre, de firma electrónica
<https://sede.losalcazares.regiondemurcia.es/validacion/Doc/index.jsp?entidad=30902>



- LINEA CELESTIA
- LINEA DE BARRERA DE YACIMIENTO
- LINEA DE DESLINDE DE LA ZONA DE DOMINIO PÚBLICO
- ⊗ BARRIO
- ⊕ COORDENADAS UTM (ETRS89) FUSO 30

PLANO CON UBICACIÓN DE LA II INSTALACIÓN DE TEMPORADA N° 10 EN LA PLAYA DE LAS PALMERAS, T.M. LOS ALCAZAPES

COORDENADAS (ETRS89):

X: G90228,7
Y: 4180533,85

DESLINDE- DL-G8
O.M. 30-03-G7
EXPIE. C - 579 - MURCIA

ESCALA:

1/1000


FICHA TÉCNICA SOBRE INSTALACIONES DE TEMPORADA EN DOMINIO PÚBLICO MARÍTIMO-TERRESTRE.

 (1) **INSTALACION Nº:** ITLA 10/2021

Localización de la instalación solicitada

Playa: LAS PALMERAS

Municipio: LOS ALCAZARES

Hitos: DP 51-52

Deslinde: (Orden Ministerial/Referencia)

Coordenadas UTM ETRS89

X: 690306,44

Y: 4180592,56

Coordenadas geográficas

Longitud:

Latitud:

Datos sobre la instalación solicitada

Periodo de ocupación de la temporada: Desde: 15-03-2021

Hasta: 31-10-2021

Plazo de autorización Año/Años:4.....

Descripción de la ocupación:

(2) Tipo de Instalación	(3) Ocupación (m2)
SOMBRILLAS Y HAMACAS EN ZONA DPMT	250 m2
MESAS Y SILLAS CON SOMBRAJE FUERA DE ZONA DPMT	25 m2

(1) Se indicará un número desde el uno (1), para cada instalación, correlativo en orden y ubicación.

(2) Se indicarán todos los elementos que contenga una misma instalación: kiosco, mesas y sillas (indicar si lleva sombraje), sombrillas y hamacas (tipo tumbona), elementos náuticos (especificar tipo: patines, canoas, motos acuáticas, etc.), parque hinchable, pasarelas de madera, puesto de control, circuito de prácticas, canal de lanzamiento y varada.

 (3) Indicar siempre en **metros cuadrados** (nunca en número de unidades)

Kioscos: Descripción de las instalaciones de suministro de agua, electricidad, y de saneamiento en Dominio Público Marítimo Terrestre y Servidumbre de Tránsito.....
Datos del solicitante

Nombre y apellidos: AYUNTAMIENTO DE LOS ALCAZARES


Nº F/CIF: P-3004500-I

Dirección: AVD. LIBERTAD Nº 40

Localidad: LOS ALCAZARES

C.P.: 30710

Provincia: MURCIA

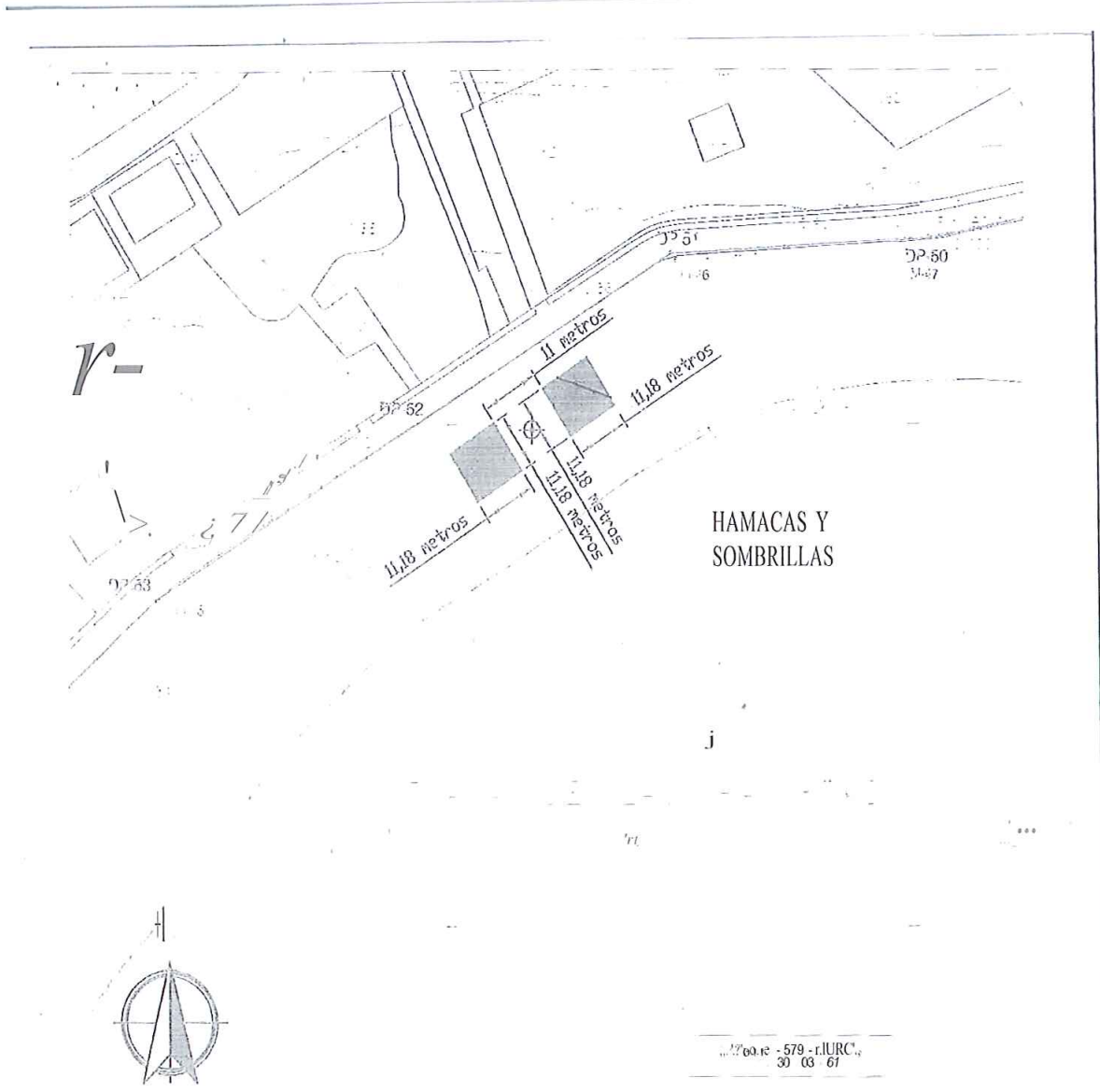


0147167916a08a507e504203023M



0147167916a08a507e5042030023M

El código de verificación (CSV) permite la verificación de la integridad de una copia de este documento electrónico. Este documento incorpora firma electrónica de acuerdo a la Ley 59/2003, de 19 de diciembre, de firma electrónica <https://sede.losalcazares.regiondemurcia.es/validacion/Doc/index.jsp?entidad=30902>



HAMACAS Y SOMBRILLAS



EXPTE. C - 579 - MURCIA
30 03 67

LEYENDA

- LINEA DE AGUA
- - - LINEA DE INSE. DE W.
- LINEA DE DESLINDE DE LA ZONA DE DOMINIO PUBLICO
- LINEA DE PROTECCIÓN
- ⊕ COORDENADAS UTM (ETRS89) (450 80)

PLANO CON UBICACIÓN DE LA INSTALACIÓN DE TEMPORADA Nº 11 EN LA PLAYA DELAS PAUVIERAS, T.M. LOS ALCAZARES

COORDENADAS (ETRS89): X: G9030G,44 Y: 4180592,SG	DESLINDE: DL-G8 O.M. 30-03-G? EXPTE. C - 579 -MURCIA	ESCALA: i/1000
--	--	-----------------------


FICHA TÉCNICA SOBRE INSTALACIONES DE TEMPORADA EN DOMINIO PÚBLICO MARÍTIMO-TERRESTRE.
(1) **INSTALACION Nº:** ITLA 11/2018**Localización de la instalación solicitada**

Playa: LAS PALMERAS

Municipio: LOS ALCAZARES

Hitos: DP 47-48

Deslinde: (Orden Ministerial/Referencia)

Coordenadas UTM ETRS89

X: 690538,45

Y: 4180614,87

Coordenadas geográficas

Longitud:

Latitud:

Datos sobre la instalación solicitadaPeriodo de ocupación de la temporada: Desde: 15-03-2021

Hasta: 31-10-2021

Plazo de autorización Año/Años: ...4.....Descripción de la ocupación:

(2) Tipo de Instalación	(3) Ocupación (m2)
SOMBRILLAS Y HAMACAS EN ZONA DPMT	250 m2
MESAS Y SILLAS CON SOMBRAJE FUERA DE ZONA DPMT	25 m2

(1) Se indicará un número desde el uno (1), para cada instalación, correlativo en orden y ubicación.

(2) Se indicarán todos los elementos que contenga una misma instalación: kiosco, mesas y sillas (indicar si lleva sombraje), sombrillas y hamacas (tipo tumbona), elementos náuticos (especificar tipo: patines, canoas, motos acuáticas, etc.), parque hinchable, pasarelas de madera, puesto de control, circuito de prácticas, canal de lanzamiento y varada.

(3) Indicar siempre en **metros cuadrados** (nunca en número de unidades)
Kioscos: Descripción de las instalaciones de suministro de agua, electricidad, y de saneamiento en Dominio Público Marítimo Terrestre y Servidumbre de Tránsito.....
Datos del solicitante

Nombre y apellidos: AYUNTAMIENTO DE LOS ALCAZARES


N F/CIF: P-3004500-I

Dirección: AVD. LIBERTAD Nº 40

Localidad: LOS ALCAZARES

C.P.: 30710

Provincia: MURCIA




0147167916a08a507e5042030223M

2021 - 3607

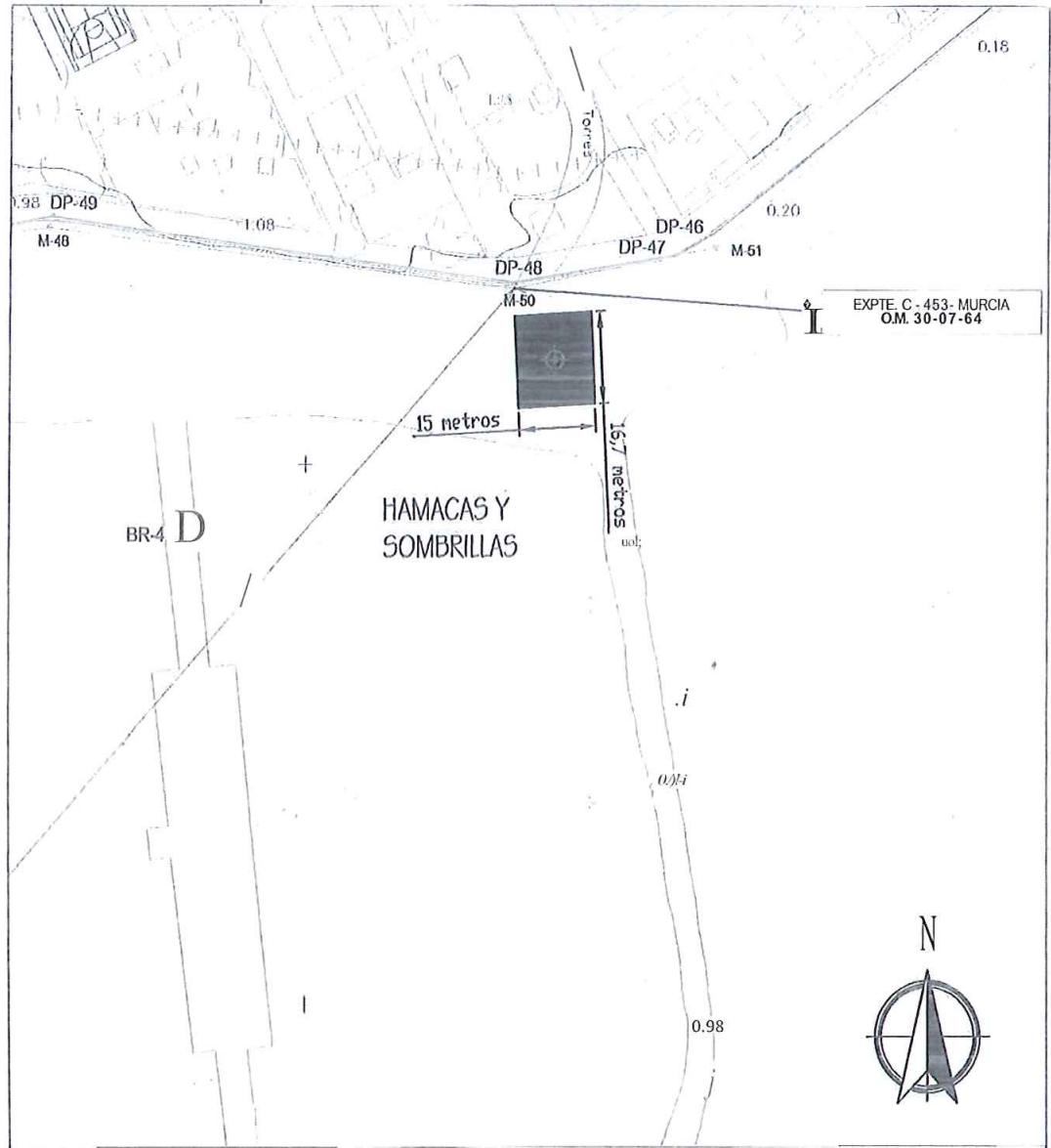
10/03/2021 13:35

REGISTRO GENERAL

Ayuntamiento de Los Alcázares



0147167916a08a507e5042030023M



EXPTE. C - 453 - MURCIA
O.M. 30-07-64

LEYENDA

- ÚNEA DE AGUA
- - - ÚNEA DE RIBERA DE MAR
- - - ÚNEA DE DESLINDE DE LA ZONA DE DOMINIO PÚBLICO
- ||| LÍNEA DE PROTECCIÓN
- ⊙ HITO
- ⊙ COORDENADAS UTM (ETR589) HUSO 30

<p>PLANO CON UBICACIÓN DE LA INSTALACIÓN DE TEMPORADA Nº 12, EN LA PLAYA DE LOS NAREJOS, T.M. LOS ALCÁJARES</p>		
<p>COORDENADAS (ETR589): X: G90538,45 Y: 4180614,87</p>	<p>DESLINDE: DL-G8 O.M. 30-07-64 EXPTE. C - 453 - MURCIA</p>	<p>ESCALA: 1/1000</p>

El código de verificación (CSV) permite la verificación de la integridad de una copia de este documento electrónico. Este documento incorpora firma electrónica de acuerdo a la Ley 59/2003, de 19 de diciembre, de firma electrónica


<https://sede.losalcazares.regionalmurcia.es/validacion/Doc/index.jsp?entidad=30902>

2021 - 3607

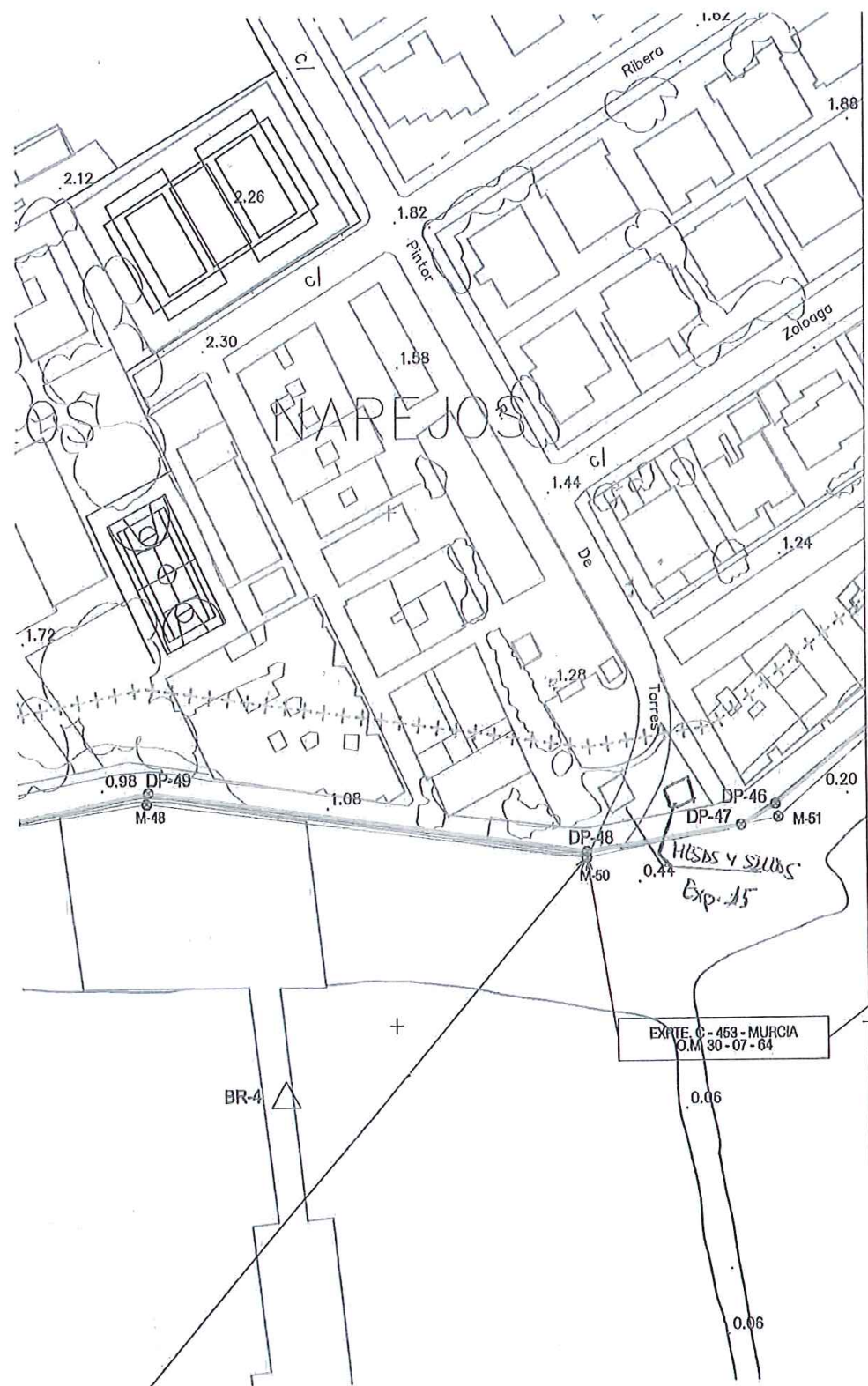
10/03/2021 13:35

REGISTRO GENERAL

Ayuntamiento de Los Alcázares



0147167916a08a507e5042030023M



El código de verificación (CSV) permite la verificación de la integridad de una copia de este documento electrónico. Este documento incorpora firma electrónica de acuerdo a la Ley 59/2003, de 19 de diciembre, de firma electrónica <https://sede.losalcazares.regiondemurcia.es/validacion/Doc/index.jsp?entidad=30902>


FICHA TÉCNICA SOBRE INSTALACIONES DE TEMPORADA EN DOMINIO PÚBLICO MARÍTIMO-TERRESTRE.
(1) **INSTALACION N°:** ITLA 12/2021**Localización de la instalación solicitada**

Playa: LOS NAREJOS

Municipio: LOS ALCAZARES

Hitos: DP 42-43

Deslinde: (Orden Ministerial/Referencia)

 Coordenadas UTM ETRS89
 Coordenadas geográficas

 X: 690778,54
 Longitud:

 Y: 4180798,32
 Latitud:
Datos sobre la instalación solicitada

Periodo de ocupación de la temporada: Desde: 01-04-2021

Hasta: 31-10-2021

Plazo de autorización Año/Años:4.....

Descripción de la ocupación:

(2) Tipo de Instalación	(3) Ocupación (m2)
QUIOSCO	20 m2
MESAS Y SILLAS	50 m2
SOMBRILLAS Y HAMACAS	150 m2
PASARELA PARA MINUSVÁLIDOS	14 m2

(1) Se indicará un número desde el uno (1), para cada instalación, correlativo en orden y ubicación.

(2) Se indicarán todos los elementos que contenga una misma instalación: kiosco, mesas y sillas (indicar si lleva sombrero), sombrillas y hamacas (tipo tumbona), elementos náuticos (especificar tipo: patines, canoas, motos acuáticas, etc.), parque hinchable, pasarelas de madera, puesto de control, circuito de prácticas, canal de lanzamiento y varada.

(3) Indicar siempre en **metros cuadrados** (nunca en número de unidades)
Kioscos: Descripción de las instalaciones de suministro de agua, electricidad, y de saneamiento en Dominio Público Marítimo Terrestre y Servidumbre de Tránsito.....
Datos del solicitante

Nombre y apellidos: AYUNTAMIENTO DE LOS ALCAZARES


N F/CIF: P-3004500-I

Dirección: AVD. LIBERTAD N° 40


Localidad: LOS ALCAZARES

C.P.: 30710

Provincia: MURCIA

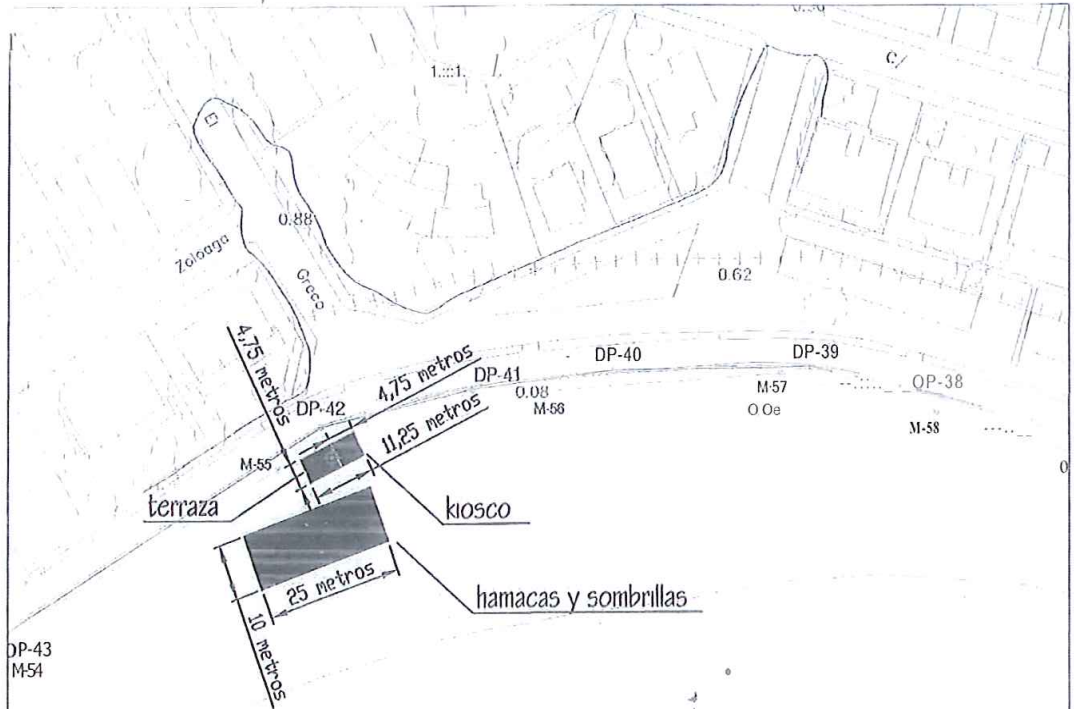


0147167916a08a507e5042030023M



0147167916a08a507e5042030023M

El código de verificación (CSV) permite la verificación de la integridad de una copia de este documento electrónico. Este documento incorpora firma electrónica de acuerdo a la Ley 59/2003, de 19 de diciembre, de firma electrónica <https://sede.losalcazares.es/validacion/Doc/index.jsp?entidad=30902>



QUIOSCO Y TERRAZA
CON MESAS Y SILLAS,
HAMACAS Y SOMBRILLAS

LA Y/A DE LOS ALCAZARES, JALILVO,



LEYENDA

- — — — — ÚNEA DE AGUA
- — — — — ÚNEA DE PROTECCIÓN
- · · · · ÚNEA DE RIJERA DE MAR
- HITO
- — — — — ÚNEA DE DESLINDE DE LA ZONA DE DOMINIO PÚBLICO
- \$ — COORDENADAS (ITM ITR5<9) HUSO 30

PLANO CON UBICACIÓN DE LA INSTALACIÓN DE TEMPORADA Nº 13 'EN LA PLAYA DE LOS NAREJOS, T.M. LOS ALCÁJARES

COORDENADAS (ITR589):
X: G90778,54
Y: 4180798,32

DESLINDE: DL-G8
O.M. 30-07-G4
EXPTE. C - 453 - MURCIA

ESCALA:
1/1000


FICHA TÉCNICA SOBRE INSTALACIONES DE TEMPORADA EN DOMINIO PÚBLICO MARÍTIMO-TERRESTRE.
(1) **INSTALACION N°:** ITLA 13/2021**Localización de la instalación solicitada**

Playa: LOS NAREJOS

Municipio: LOS ALCAZARES

Hitos: DP 39-40

Deslinde: (Orden Ministerial/Referencia)

Coordenadas UTM ETRS89

X: 690859

Y: 4180825

Coordenadas geográficas

Longitud:

Latitud:

Datos sobre la instalación solicitada

Periodo de ocupación de la temporada: Desde: 01-03-2021

Hasta: 31-10-2021

Plazo de autorización Año/Años: ...4.....

Descripción de la ocupación:

(2) Tipo de Instalación	(3) Ocupación (m2)
QUIOSCO FUERA DE LA ZONA DPMT	28 m2
MESAS Y SILLAS FUERA DE LA ZONA DPMT	42 m2
SOMBRILLAS Y HAMACAS EN ZONA DPMT	250 m2

(1) Se indicará un número desde el uno (1), para cada instalación, correlativo en orden y ubicación.

(2) Se indicarán todos los elementos que contenga una misma instalación: kiosco, mesas y sillas (indicar si lleva sombrije), sombrillas y hamacas (tipo tumbona), elementos náuticos (especificar tipo: patines, canoas, motos acuáticas, etc.), parque hinchable, pasarelas de madera, puesto de control, circuito de prácticas, canal de lanzamiento y varada.

(3) Indicar siempre en **metros cuadrados** (nunca en número de unidades)
Kioscos: Descripción de las instalaciones de suministro de agua, electricidad, y de saneamiento en Dominio Público Marítimo Terrestre y Servidumbre de Tránsito.....
Datos del solicitante

Nombre y apellidos: AYUNTAMIENTO DE LOS ALCAZARES


N F/CIF: P-3004500-I

Dirección: AVD. LIBERTAD N° 40

Localidad: LOS ALCAZARES

C.P.: 30710

Provincia: MURCIA




0147167916a08a507e5042030023M

2021 - 3607

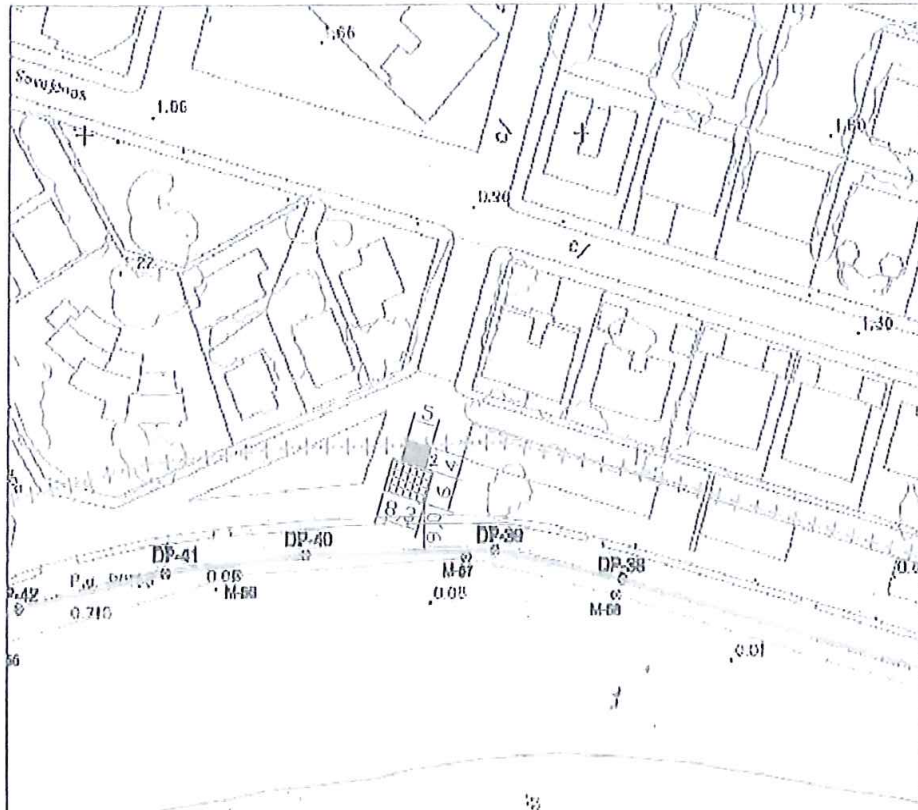
10/03/2021 13:35

REGISTRO GENERAL

Ayuntamiento de Los Alcázares



0147167916a08a507e5042030023M



PLAYA DE LOS NAREJOS

SIGNOS CONVENCIONALES

	LINEA DE AGUA		LINEA DE LIMITE DE PROTECCION		ITOS
	LINEA DE FUERA DE MAR		LINEA PARCELA CATASTRAL		VERTICES RED GEOCESIA
	LINEA DE DESLINDE		LINEA PERIMETRO CONCESIONES		VERTICES REPLANTEO
	ANTIGUOS DESLINDES		LINEA ZONA URBANA/RUSTICA	S.U. / S.N.U.	BUELO URBANO / RUSTICO

PLANO CON UBICACIÓN DE LA INSTALACIÓN DE TEMPORADA N. _____ EN LA PLAYA DE _____
 T.M. _____ COORDENADAS (ETRS89): _____
 ESCALA 1: 1.000
 DESLINDE: _____ O.M. _____

El código de verificación (CSV) permite la verificación de la integridad de una copia de este documento electrónico. Este documento incorpora firma electrónica de acuerdo a la Ley 59/2003, de 19 de diciembre, de firma electrónica
<https://sede.losalcazares.regiondemurcia.es/validacion/Doc/index.jsp?entidad=30902>


FICHA TÉCNICA SOBRE INSTALACIONES DE TEMPORADA EN DOMINIO PÚBLICO MARÍTIMO-TERRESTRE.

(1) INSTALACION Nº: ITLA 14/2021

Localización de la instalación solicitada

Playa: LOS NAREJOS

Municipio: LOS ALCAZARES

Hitos: DP 36-37

Deslinde: (Orden Ministerial/Referencia)

Coordenadas UTM ETRS89
Coordenadas geográficasX: 37°45'13"
Longitud:Y: 0°49'52"
Latitud:

Datos sobre la instalación solicitada

Periodo de ocupación de la temporada: Desde: 01-06-2021

Hasta: 30-09-2021

Plazo de autorización Año/Años: ...4.....

Descripción de la ocupación:

(2) Tipo de Instalación	(3) Ocupación (m2)
PARQUE ACUÁTICO	100 m2
PUNTO DE CONTROL	5 m2

(1) Se indicará un número desde el uno (1), para cada instalación, correlativo en orden y ubicación.

(2) Se indicarán todos los elementos que contenga una misma instalación: kiosco, mesas y sillas (indicar si lleva sombrero), sombrillas y hamacas (tipo tumbona), elementos náuticos (especificar tipo: patines, canoas, motos acuáticas, etc.), parque hinchable, pasarelas de madera, puesto de control, circuito de prácticas, canal de lanzamiento y varada.

(3) Indicar siempre en metros cuadrados (nunca en número de unidades)

Kioscos: Descripción de las instalaciones de suministro de agua, electricidad, y de saneamiento en Dominio Público Marítimo Terrestre y Servidumbre de Tránsito.....

Datos del solicitante

Nombre y apellidos: AYUNTAMIENTO DE LOS ALCAZARES


Nº F/CIF: P-3004500-I

Dirección: AVD. LIBERTAD Nº 40

Localidad: LOS ALCAZARES

C.P.: 30710

Provincia: MURCIA




0147167916a08a507e5042030023M

2021 - 3607

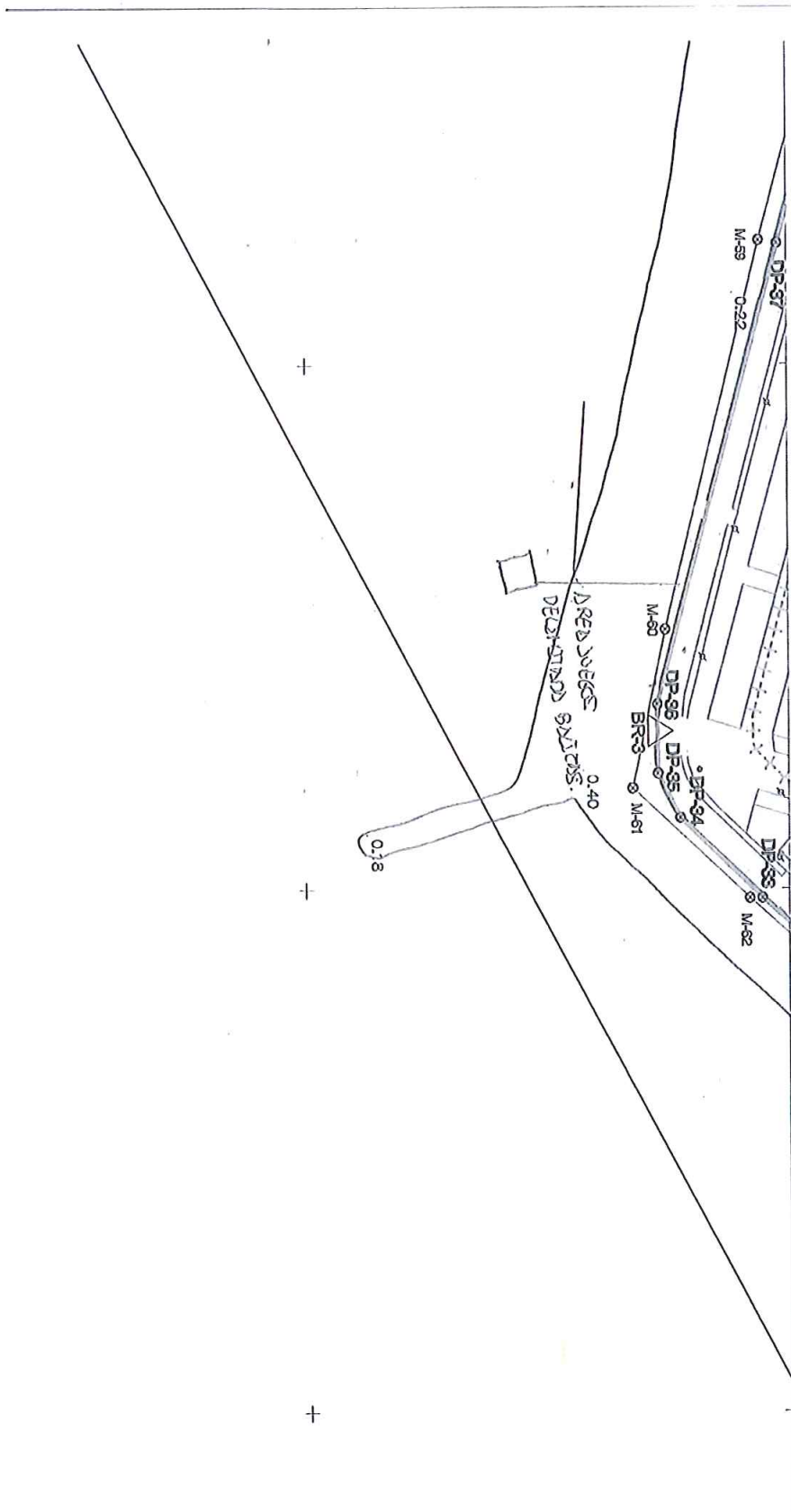
10/03/2021 13:35

REGISTRO GENERAL

Ayuntamiento de Los Alcázares



0147167916a08a507e5042030023M



El código de verificación (GSV) permite la verificación de la integridad de una copia de este documento electrónico. Este documento incorpora firma electrónica de acuerdo a la Ley 59/2003, de 19 de diciembre, de firma electrónica

<https://sede.losalcazares.regiondemurcia.es/validacion/Doc/index.jsp?entidad=30902>


FICHA TÉCNICA SOBRE INSTALACIONES DE TEMPORADA EN DOMINIO PÚBLICO MARÍTIMO-TERRESTRE.
(1) **INSTALACION Nº:** ITLA 15/2021**Localización de la instalación solicitada**

Playa: LOS NAREJOS

Municipio: LOS ALCAZARES

Hitos: DP 32-33

Deslinde: (Orden Ministerial/Referencia)

Coordenadas UTM ETRS89

X: 691112

Y: 4180803,66

Coordenadas geográficas

Longitud:

Latitud:

Datos sobre la instalación solicitadaPeriodo de ocupación de la temporada: Desde: 01-03-2021

Hasta: 31-10-2021

Plazo de autorización Año/Años:4.....Descripción de la ocupación:

(2) Tipo de Instalación	(3) Ocupación (m2)
SOMBRILLAS Y HAMACAS	250 m2
QUIOSCO FUERA DE LA ZONA DE SERVIDUMBRE Y PROTECCIÓN	28 m2
MESAS Y SILLAS FUERA DE LA ZONA DE SERVIDUMBRE Y PROTECCIÓN	42 m2

(1) Se indicará un número desde el uno (1), para cada instalación, correlativo en orden y ubicación.

(2) Se indicarán todos los elementos que contenga una misma instalación: kiosco, mesas y sillas (indicar si lleva sombrero), sombrillas y hamacas (tipo tumbona), elementos náuticos (especificar tipo: patines, canoas, motos acuáticas, etc.), parque hinchable, pasarelas de madera, puesto de control, circuito de prácticas, canal de lanzamiento y varada.

(3) Indicar siempre en **metros cuadrados** (nunca en número de unidades)**Kioscos: Descripción de las instalaciones de suministro de agua, electricidad, y de saneamiento en Dominio Público Marítimo Terrestre y Servidumbre de Tránsito.....****Datos del solicitante**

Nombre y apellidos: AYUNTAMIENTO DE LOS ALCAZARES


Nº F/CIF: P-3004500-I

Dirección: AVD. LIBERTAD Nº 40


Localidad: LOS ALCAZARES

C.P.: 30710

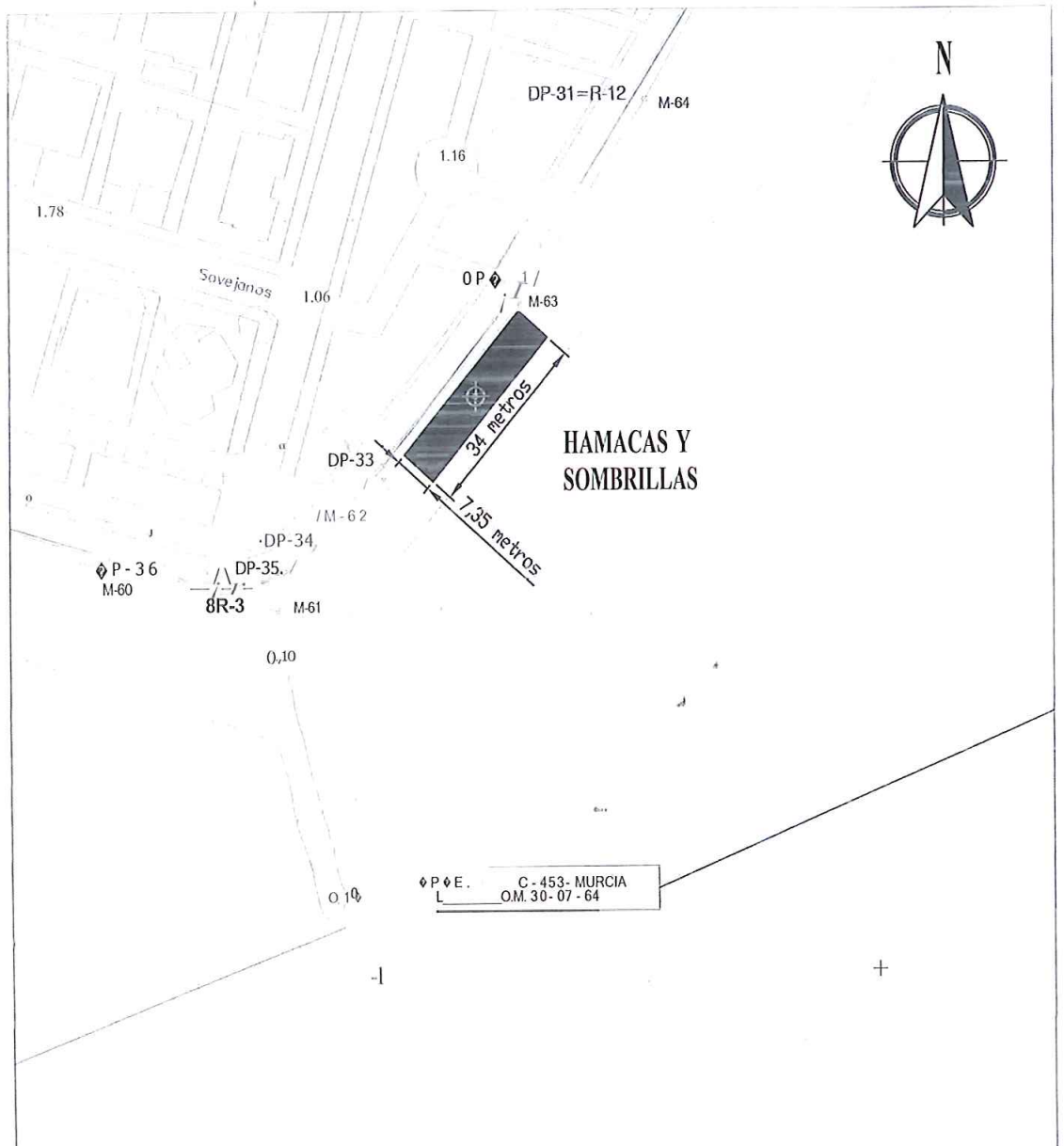
Provincia: MURCIA



0147167916a08a507e5042030023M



0147167916a08a507e5042030023M



♦ P ♦ E. C - 453 - MURCIA
L O.M. 30 - 07 - 64

LEYENDA

- ÚNEA DE AGUA
- - - ÚNEA DE RIBERA DE MAR
- ÚNEA DE DESLINDE DE LA ZONA DE DOMINIO PÚBLICO
- LÍNEA DE PROTECCIÓN
- ⊕ HITO
- ⊕ COORDENADAS UTM (ETRS89) HUSO 30

PLANO CON UBICACIÓN DE LA INSTALACIÓN DE TEMPORADA Nº 16 EN LA PLAYA DE LOS NAREJOS, T.M. LOS ALCÁZARES

COORDENADAS (ETRS89):
X: G91 112
Y: 4180803,GG

DESLINDE: DL-G8
O.M. 30-07-G4
EXPT.E. C - 453 -MURCIA

ESCALA:
1/1000


FICHA TÉCNICA SOBRE INSTALACIONES DE TEMPORADA EN DOMINIO PÚBLICO MARÍTIMO-TERRESTRE.
(1) **INSTALACION Nº:** ITLA 16/2021**Localización de la instalación solicitada**

Playa: LOS NAREJOS

Municipio: LOS ALCAZARES

Hitos: DP 28-29

Deslinde: (Orden Ministerial/Referencia)

 Coordenadas UTM ETRS89
 Coordenadas geográficas

 X: 691190,65
 Longitud:

 Y: 4180906,73
 Latitud:
Datos sobre la instalación solicitada

Periodo de ocupación de la temporada: Desde: 15-03-2021

Hasta: 31-10-2021

Plazo de autorización Año/Años:4.....

Descripción de la ocupación:

(2) Tipo de Instalación	(3) Ocupación (m2)
SOMBRILLAS Y HAMACAS	250 m2
QUIOSCO FUERA DE LA ZONA DE SERVIDUMBRE Y PROTECCIÓN	36 m2
MESAS, SILLAS Y CON TOLDO Y PERGOLA FUERA DE ZONA DPMT	142 m2

(1) Se indicará un número desde el uno (1), para cada instalación, correlativo en orden y ubicación.

(2) Se indicarán todos los elementos que contenga una misma instalación: kiosco, mesas y sillas (indicar si lleva sombriaje), sombrillas y hamacas (tipo tumbona), elementos náuticos (especificar tipo: patines, canoas, motos acuáticas, etc.), parque hinchable, pasarelas de madera, puesto de control, circuito de prácticas, canal de lanzamiento y varada.

(3) Indicar siempre en **metros cuadrados** (nunca en número de unidades)
Kioscos: Descripción de las instalaciones de suministro de agua, electricidad, y de saneamiento en Dominio Público Marítimo Terrestre y Servidumbre de Tránsito.....
Datos del solicitante

Nombre y apellidos: AYUNTAMIENTO DE LOS ALCAZARES

Nº F/CIF: P-3004500-I

Dirección: AVD. LIBERTAD Nº 40


Localidad: LOS ALCAZARES

C.P.: 30710

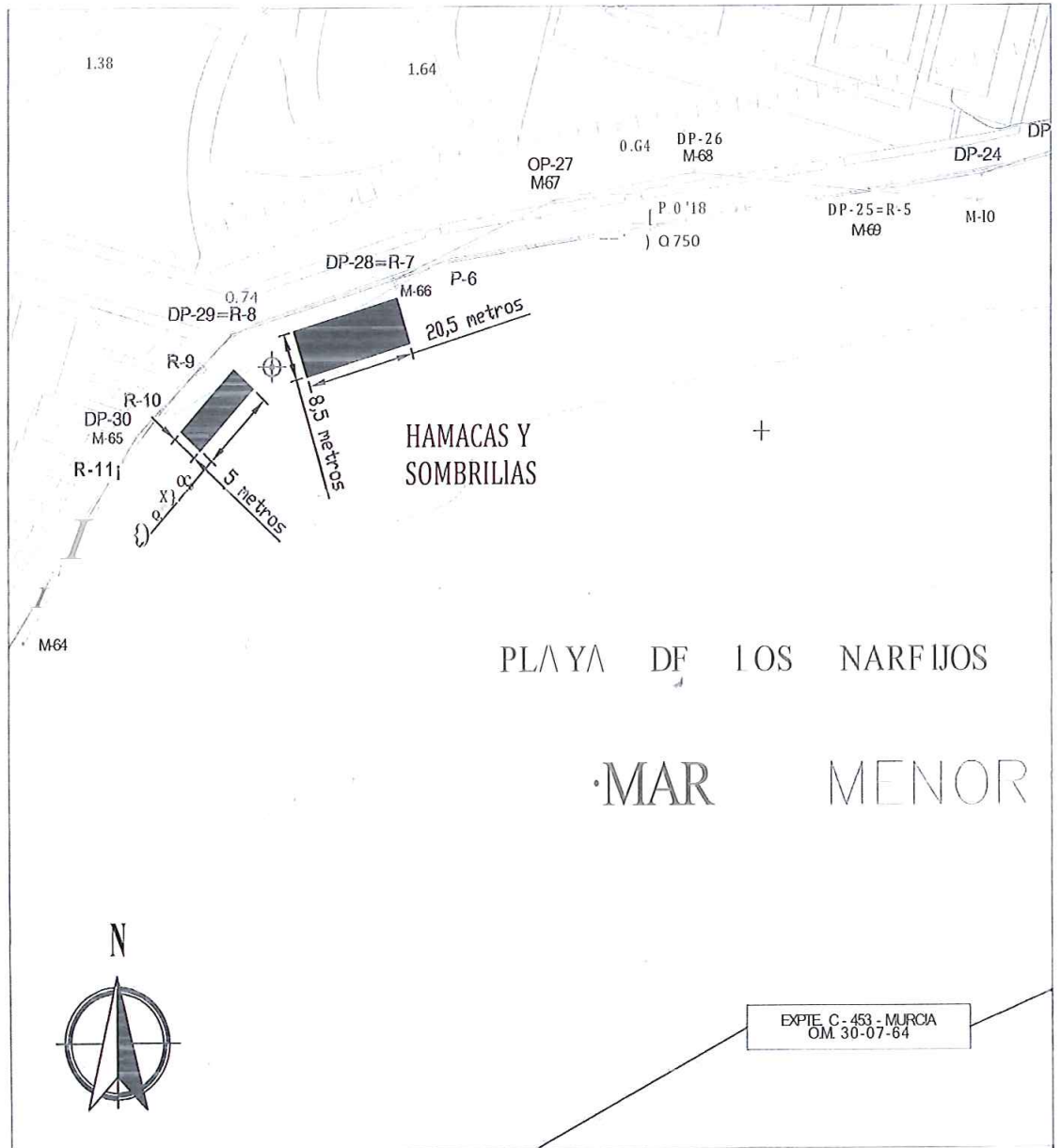
Provincia: MURCIA



0147167916a08a507e5042030023M



0147167916a08a507e5042030023M



LEYENDA

- -- LÍNEA DE AGUA
- - - LÍNEA DE RIBERA DE MAR
- LÍNEA DE DESLINDE DE LA ZONA DE DOMINIO PÚBLICO
- LÍNEA DE PROTECCIÓN
- ⊕ HITO
- ⊕ COORDENADAS UTM (ETRS89) HUSO 30

<p>PLANO CON UBICACIÓN DE LA INSTALACIÓN DE TEMPORADA Nº 17 EN LA PLAYA DE LOS NAREJOS, T.M. LOS ALCÁZARES</p>		
<p>COORDENADAS (ETRS89): X: G9 I178,11 Y: 4180899,45</p>	<p>DESLINDE: DL-G8 O.M. 30-07-G4 EXFTE. C -453 -MURCIA</p>	<p>ESCALA: 1/1000</p>

El código de verificación (CSV) permite la verificación de la integridad de una copia de este documento electrónico. Este documento incorpora firma electrónica de acuerdo a la Ley 59/2003, de 19 de diciembre, de firma electrónica <https://sede.losalcazares.regiondemurcia.es/validacion/Doc/index.jsp?entidad=30902>


FICHA TÉCNICA SOBRE INSTALACIONES DE TEMPORADA EN DOMINIO PÚBLICO MARÍTIMO-TERRESTRE.
(1) **INSTALACION N°:** ITLA 17/2021**Localización de la instalación solicitada**

Playa: LOS NAREJOS

Municipio: LOS ALCAZARES

Hitos: DP 22-23

Deslinde: (Orden Ministerial/Referencia)

 Coordinadas UTM ETRS89
 Coordinadas geográficas

 X: 691394,23
 Longitud:

 Y: 4180962,98
 Latitud:
Datos sobre la instalación solicitada

Periodo de ocupación de la temporada: Desde: 01-03-2021

Hasta: 31-10-2021

Plazo de autorización Año/Años:4.....

Descripción de la ocupación:

(2) Tipo de Instalación	(3) Ocupación (m2)
SOMBRILLAS Y HAMACAS	250 m2
MESAS Y SILLAS CON TOLDO	56 m2

(1) Se indicará un número desde el uno (1), para cada instalación, correlativo en orden y ubicación.

(2) Se indicarán todos los elementos que contenga una misma instalación: kiosco, mesas y sillas (indicar si lleva sombrero), sombrillas y hamacas (tipo tumbona), elementos náuticos (especificar tipo: patines, canoas, motos acuáticas, etc.), parque hinchable, pasarelas de madera, puesto de control, circuito de prácticas, canal de lanzamiento y varada.

(3) Indicar siempre en **metros cuadrados** (nunca en número de unidades)
Kioscos: Descripción de las instalaciones de suministro de agua, electricidad, y de saneamiento en Dominio Público Marítimo Terrestre y Servidumbre de Tránsito.....
Datos del solicitante

Nombre y apellidos: AYUNTAMIENTO DE LOS ALCAZARES


N F/CIF: P-3004500-I

Dirección: AVD. LIBERTAD N° 40


Localidad: LOS ALCAZARES

C.P.: 30710

Provincia: MURCIA

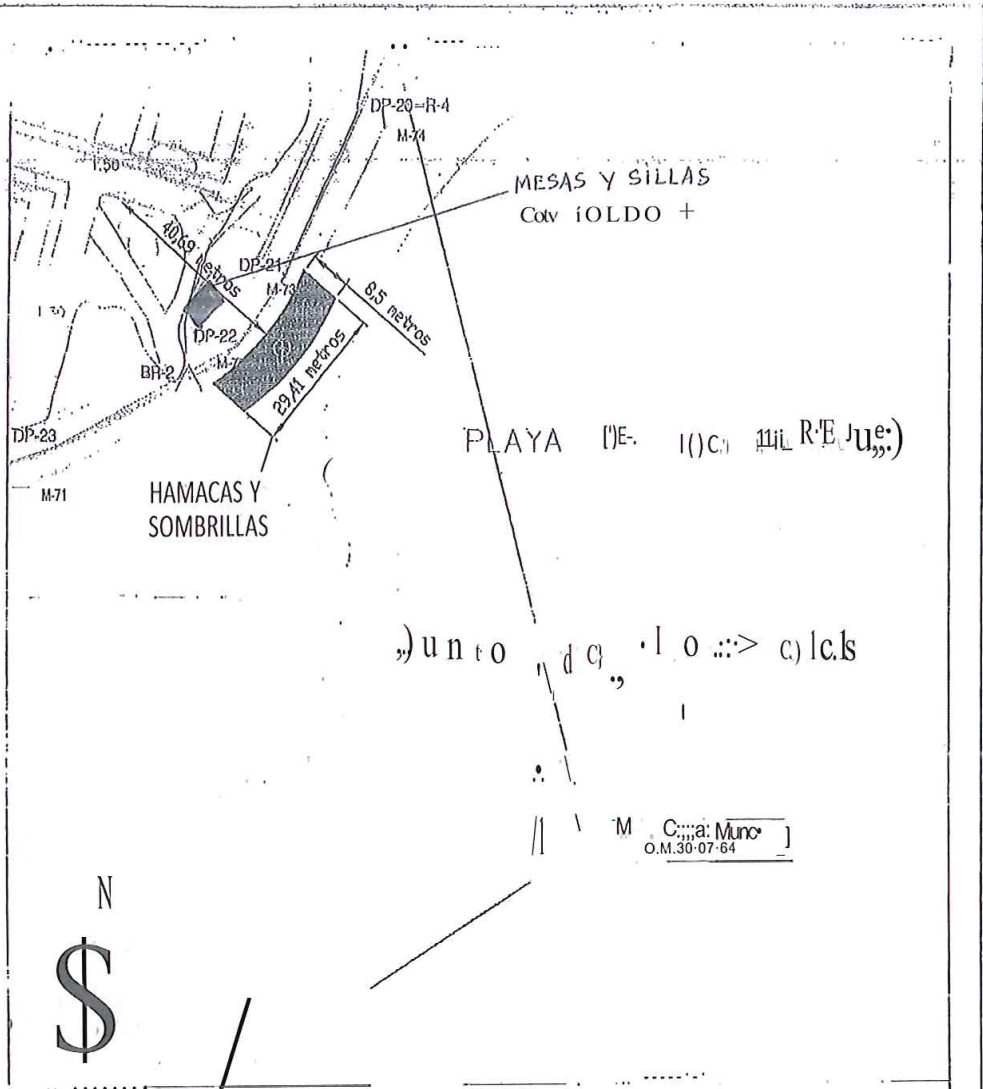


0147167916a08a507e5042030023M



0147167916a08a507e5042030023M

El código de verificación (CSV) permite la verificación de la integridad de una copia de este documento electrónico. Este documento incorpora firma electrónica de acuerdo a la Ley 59/2003, de 19 de diciembre, de firma electrónica <https://sede.losalcazares.es/validacion/Doc/index.jsp?entidad=30902>



LEYENDA

- LINEALCIA
- LÍNEA DE PUNTA DE MAR
- LÍNEA DE LUNA DE ANÁLISIS DEL RÍO
- CANTONAMIENTO
- HIO
- COORDINADAS UTM (ETRS89) NUSO 30

FLANO CON UBICACIÓN DE LA INSTALACIÓN DE TEMPORADA Nº 18 EN LA PLAYA DE LOS NAREJOS (T.M. LOS ALCÁZARES)

COORDENADAS (ETRS89): X: 691394,23 Y: 4180962,98	DESLINDE: DL-68 O.M. 30-07-64 EXpte. C - 453 - MURCIA	ESCALA: 1/1000
--	---	-----------------------


FICHA TÉCNICA SOBRE INSTALACIONES DE TEMPORADA EN DOMINIO PÚBLICO MARÍTIMO-TERRESTRE.
(1) **INSTALACION Nº:** ITLA 18/2021**Localización de la instalación solicitada**

Playa: LAS SALINAS

Municipio: LOS ALCAZARES

Hitos: DP 18-19

Deslinde: (Orden Ministerial/Referencia)

 Coordenadas UTM ETRS89
 Coordenadas geográficas

 X: 691190,65
 Longitud:

 Y: 4180906,73
 Latitud:
Datos sobre la instalación solicitada

Periodo de ocupación de la temporada: Desde: 01-06-2021

Hasta: 31-10-2021

Plazo de autorización Año/Años:4.....

Descripción de la ocupación:

(2) Tipo de Instalación	(3) Ocupación (m2)
ELEMENTOS NAUTICOS (PATINES)	50 m2

(1) Se indicará un número desde el uno (1), para cada instalación, correlativo en orden y ubicación.

(2) Se indicarán todos los elementos que contenga una misma instalación: kiosco, mesas y sillas (indicar si lleva sombrero), sombrillas y hamacas (tipo tumbona), elementos náuticos (especificar tipo: patines, canoas, motos acuáticas, etc.), parque hinchable, pasarelas de madera, puesto de control, circuito de prácticas, canal de lanzamiento y varada.

(3) Indicar siempre en **metros cuadrados** (nunca en número de unidades)
Kioscos: Descripción de las instalaciones de suministro de agua, electricidad, y de saneamiento en Dominio Público Marítimo Terrestre y Servidumbre de Tránsito.....
Datos del solicitante

Nombre y apellidos: AYUNTAMIENTO DE LOS ALCAZARES


Nº F/CIF: P-3004500-I

Dirección: AVD. LIBERTAD Nº 40

Localidad: LOS ALCAZARES

C.P.: 30710

Provincia: MURCIA



0147167916a08a507e5042030223M


FICHA TÉCNICA SOBRE INSTALACIONES DE TEMPORADA EN DOMINIO PÚBLICO MARÍTIMO-TERRESTRE.

(1) INSTALACION N°: ITLA 19/2021

Localización de la instalación solicitada

Playa: LAS SALINAS

Municipio: LOS ALCAZARES

Hitos: DP 18-19

Deslinde: (Orden Ministerial/Referencia)

 Coordinadas UTM ETRS89
 Coordinadas geográficas

 X: 691570,864
 Longitud:

 Y: 4181396,645
 Latitud:
Datos sobre la instalación solicitada

Periodo de ocupación de la temporada: Desde: 01-06-2021

Hasta: 31-10-2021

Plazo de autorización Año/Años:

Descripción de la ocupación:

(2) Tipo de Instalación	(3) Ocupación (m2)
CANAL DE VARADA	50 m2

(1) Se indicará un número desde el uno (1), para cada instalación, correlativo en orden y ubicación.

(2) Se indicarán todos los elementos que contenga una misma instalación: kiosco, mesas y sillas (indicar si lleva sombrero), sombrillas y hamacas (tipo tumbona), elementos náuticos (especificar tipo: patines, canoas, motos acuáticas, etc.), parque hinchable, pasarelas de madera, puesto de control, circuito de prácticas, canal de lanzamiento y varada.

(3) Indicar siempre en **metros cuadrados** (nunca en número de unidades)
Kioscos: Descripción de las instalaciones de suministro de agua, electricidad, y de saneamiento en Dominio Público Marítimo Terrestre y Servidumbre de Tránsito.....
Datos del solicitante

Nombre y apellidos: AYUNTAMIENTO DE LOS ALCAZARES

N F/CIF: P-3004500-I

Dirección: AVD. LIBERTAD N° 40

Localidad: LOS ALCAZARES

C.P.: 30710


Provincia: MURCIA

2021 - 3607

10/03/2021 13:35

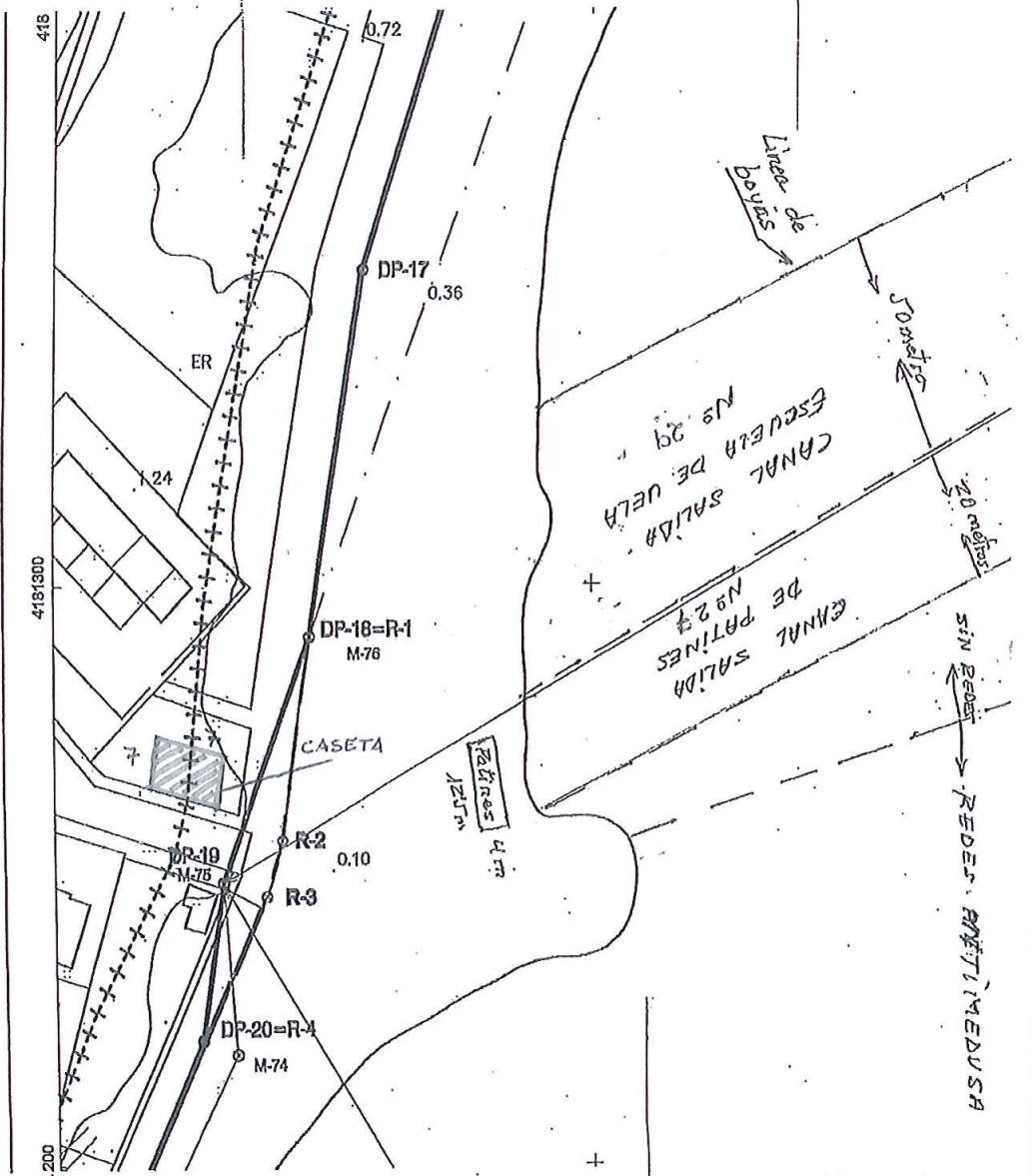
REGISTRO GENERAL

Ayuntamiento de Los Alcázares



0147167916a08a507e5042030023M

El código de verificación (CSV) permite la verificación de la integridad de una copia de este documento electrónico. Este documento incorpora firma electrónica de acuerdo a la Ley 59/2003, de 19 de diciembre, de firma electrónica <https://sede.losalcazares.regiondemurcia.es/validacion/Doc/index.jsp?entidad=30902>




FICHA TÉCNICA SOBRE INSTALACIONES DE TEMPORADA EN DOMINIO PÚBLICO MARÍTIMO-TERRESTRE.
(1) **INSTALACION N°:** ITLA 20/2021**Localización de la instalación solicitada**

Playa: LAS SALINAS

Municipio: LOS ALCAZARES

Hitos: DP 17-16

Deslinde: (Orden Ministerial/Referencia)

 Coordenadas UTM ETRS89
 Coordenadas geográficas

 X: 691456,39
 Longitud:

 Y: 4181174,64
 Latitud:
Datos sobre la instalación solicitada
Periodo de ocupación de la temporada: Desde: 01-06-2021

Hasta: 30-09-2021

Plazo de autorización Año/Años:4.....
Descripción de la ocupación:

(2) Tipo de Instalación	(3) Ocupación (m2)
QUIOSCO	20 m2
MESAS Y SILLAS CON SOMBRAJE Y ASEO Y PASARELAS	50 + 20 m2

(1) Se indicará un número desde el uno (1), para cada instalación, correlativo en orden y ubicación.

(2) Se indicarán todos los elementos que contenga una misma instalación: kiosco, mesas y sillas (indicar si lleva sombrero), sombrillas y hamacas (tipo tumbona), elementos náuticos (especificar tipo: patines, canoas, motos acuáticas, etc.), parque hinchable, pasarelas de madera, puesto de control, circuito de prácticas, canal de lanzamiento y varada.

(3) Indicar siempre en **metros cuadrados** (nunca en número de unidades)
Kioscos: Descripción de las instalaciones de suministro de agua, electricidad, y de saneamiento en Dominio Público Marítimo Terrestre y Servidumbre de Tránsito.....
Datos del solicitante

Nombre y apellidos: AYUNTAMIENTO DE LOS ALCAZARES


N F/CIF: P-3004500-I

Dirección: AVD. LIBERTAD N° 40


Localidad: LOS ALCAZARES

C.P.: 30710

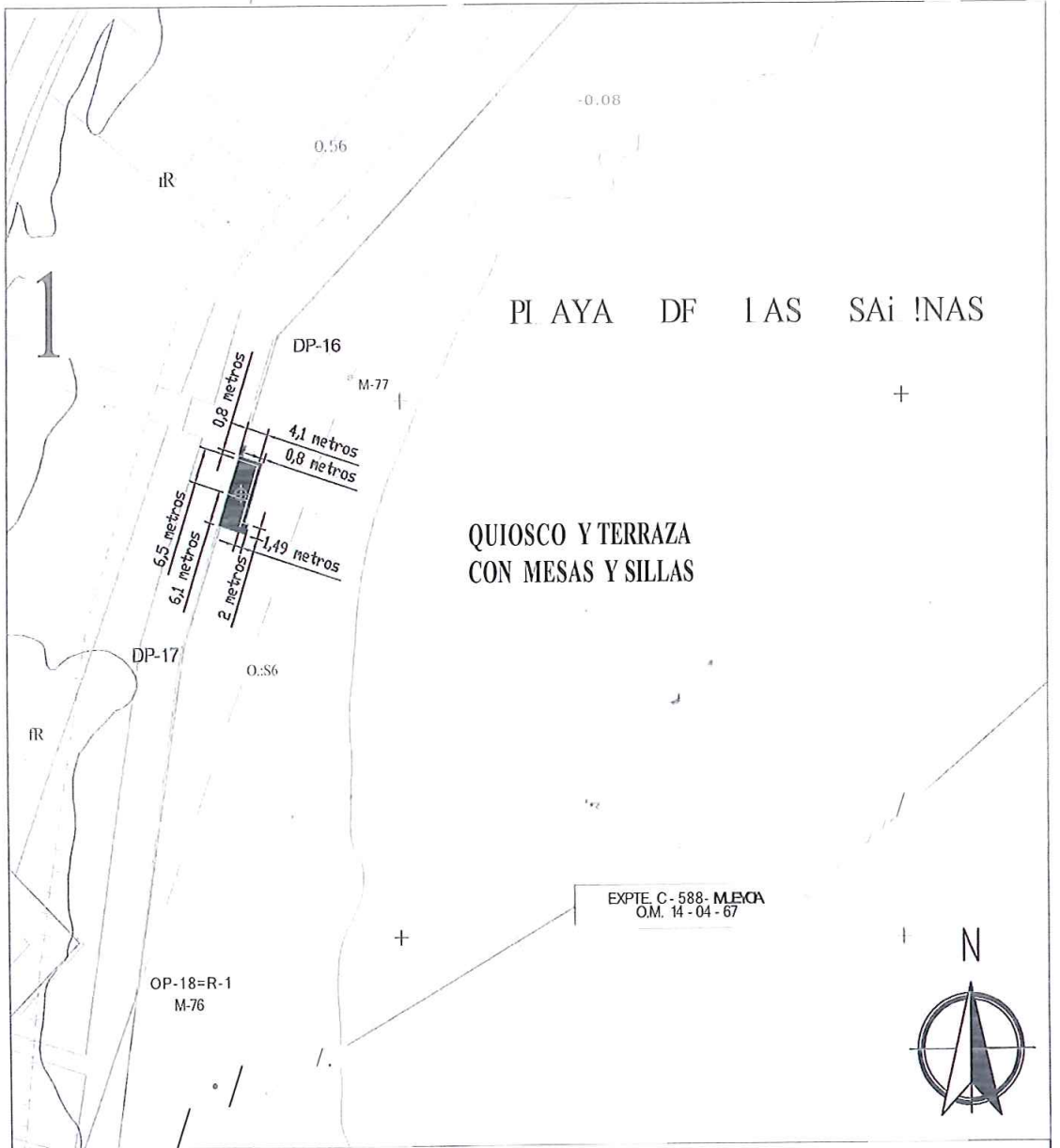
Provincia: MURCIA



0147167916a08a507e5042030223M



0147167916a08a507e5042030d23M



LEYENDA

- - - - - LÍNEA DE AGUA
- · - · - LÍNEA DE RIBERA DE MAR.
- LÍNEA DE DESLINDE DE LA ZONA DE DOMINIO PÚBLICO
- · - · - LÍNEA DE PROTECCIÓN
- LITIO
- Ⓢ COOR.DENADAS UTM (ETRS89) 11U50 30

PLANO CON UBICACIÓN DE LA INSTALACIÓN DE TEMPORADA Nº :21 EN LA PLAYA DE LAS SALINAS, T.M. LOS ALCÁZARES

COORDENADAS (ffRS89):
 X: G9 145G, 39
 Y: 4181174, GS

DESLINDE: DL-G8
 O.M. 14-04-G?
 EXPTE. C - 588 - MURCIA

ESCALA:
 1/1000


FICHA TÉCNICA SOBRE INSTALACIONES DE TEMPORADA EN DOMINIO PÚBLICO MARÍTIMO-TERRESTRE.

(1) INSTALACION Nº: ITLA 21/2021

Localización de la instalación solicitada

Playa: LAS SALINAS

Municipio: LOS ALCAZARES

Hitos: DP 15

Deslinde: (Orden Ministerial/Referencia)

 Coordinadas UTM ETRS89
 Coordinadas geográficas

 X: 691536,01
 Longitud:

 Y: 4181268,79
 Latitud:

Datos sobre la instalación solicitada

Periodo de ocupación de la temporada: Desde: 15-03-2021

Hasta: 31-10-2021

Plazo de autorización Año/Años:4.....

Descripción de la ocupación:

(2) Tipo de Instalación	(3) Ocupación (m2)
SOMBRILLAS Y HAMACAS	250 m2
MESAS Y SILLAS CON SOMBRAJE	50 m2

(1) Se indicará un número desde el uno (1), para cada instalación, correlativo en orden y ubicación.

(2) Se indicarán todos los elementos que contenga una misma instalación: kiosco, mesas y sillas (indicar si lleva sombraje), sombrillas y hamacas (tipo tumbona), elementos náuticos (especificar tipo: patines, canoas, motos acuáticas, etc.), parque hinchable, pasarelas de madera, puesto de control, circuito de prácticas, canal de lanzamiento y varada.

 (3) Indicar siempre en **metros cuadrados** (nunca en número de unidades)

Kioscos: Descripción de las instalaciones de suministro de agua, electricidad, y de saneamiento en Dominio Público Marítimo Terrestre y Servidumbre de Tránsito.....
Datos del solicitante

Nombre y apellidos: AYUNTAMIENTO DE LOS ALCAZARES


N F/CIF: P-3004500-I

Dirección: AVD. LIBERTAD Nº 40

Localidad: LOS ALCAZARES

C.P.: 30710

Provincia: MURCIA




0147167916a08a507e5042030223M

2021 - 3607

10/03/2021 13:35

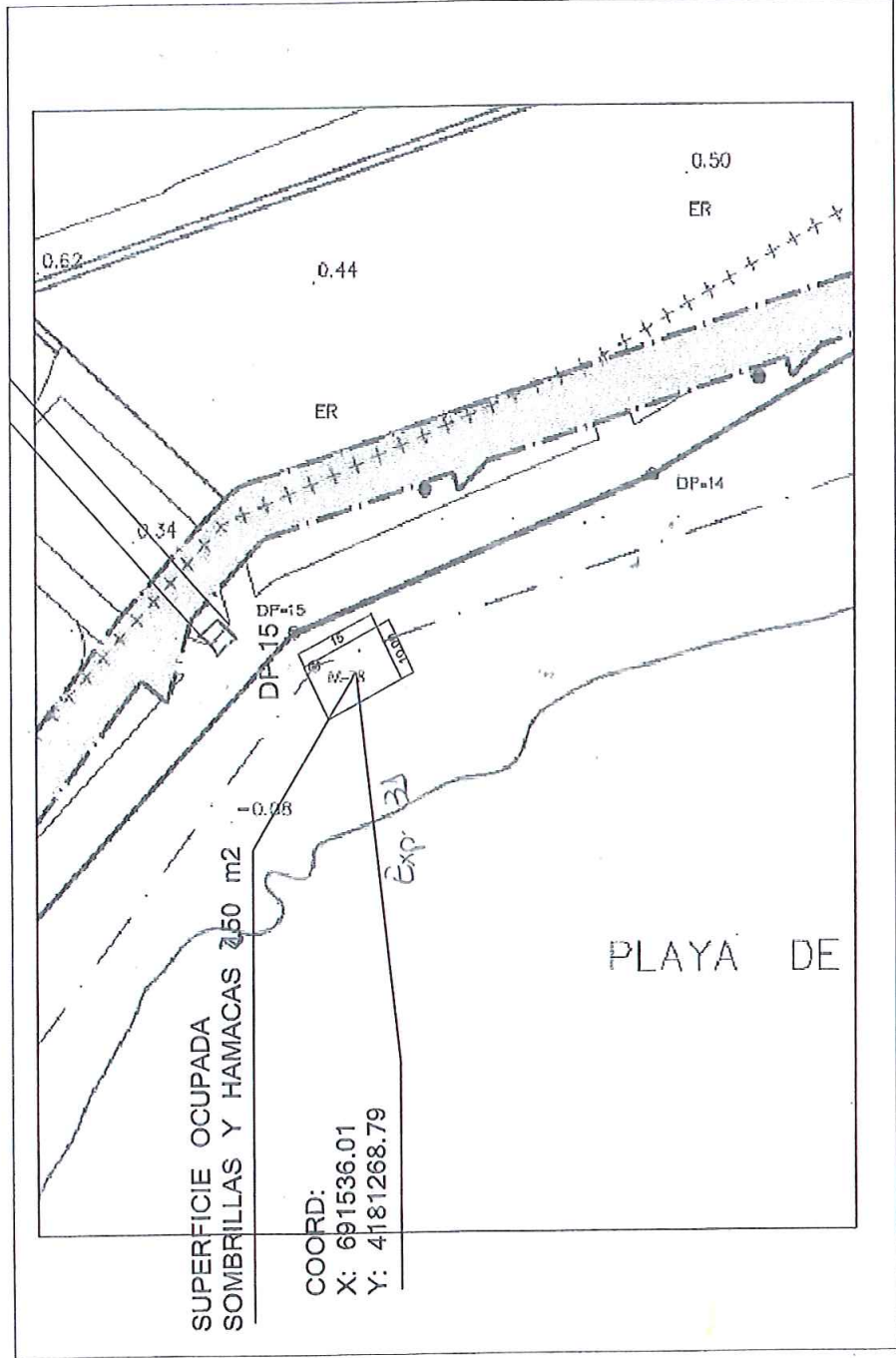
REGISTRO GENERAL

Ayuntamiento de Los Alcázares



0147167916a08a507e5042030d23M

El código de verificación (CSV) permite la verificación de la integridad de una copia de este documento electrónico. Este documento incorpora firma electrónica de acuerdo a la Ley 59/2003, de 19 de diciembre, de firma electrónica <https://sede.losalcazares.regidromunicipal.es/validacion/Doc/index.jsp?entidad=30902>




FICHA TÉCNICA SOBRE INSTALACIONES DE TEMPORADA EN DOMINIO PÚBLICO MARÍTIMO-TERRESTRE.
(1) **INSTALACION N°: ITLA 22/2021****Localización de la instalación solicitada**

Playa: LAS SALINAS

Municipio: LOS ALCAZARES

Hitos: DP 9-12

Deslinde: (Orden Ministerial/Referencia)

 Coordinadas UTM ETRS89
 Coordinadas geográficas

 X: 691531,928
 Longitud:

 Y: 4181347,574
 Latitud:
Datos sobre la instalación solicitada

Periodo de ocupación de la temporada:

Desde: 15-03-2021

Hasta: 31-10-2021

Plazo de autorización Año/Años:4.....

Descripción de la ocupación:

(2) Tipo de Instalación	(3) Ocupación (m2)
PRACTICA KITE-SURF	Mar (200 x 200) Arena (200 m.l.)
CASETA ALMACENAJE MATERIAL	20 m2

(1) Se indicará un número desde el uno (1), para cada instalación, correlativo en orden y ubicación.

(2) Se indicarán todos los elementos que contenga una misma instalación: kiosco, mesas y sillas (indicar si lleva sombrero), sombrillas y hamacas (tipo tumbona), elementos náuticos (especificar tipo: patines, canoas, motos acuáticas, etc.), parque hinchable, pasarelas de madera, puesto de control, circuito de prácticas, canal de lanzamiento y varada.

(3) Indicar siempre en **metros cuadrados** (nunca en número de unidades)
Kioscos: Descripción de las instalaciones de suministro de agua, electricidad, y de saneamiento en Dominio Público Marítimo Terrestre y Servidumbre de Tránsito.....
Datos del solicitante

Nombre y apellidos: AYUNTAMIENTO DE LOS ALCAZARES


N F/CIF: P-3004500-I

Dirección: AVD. LIBERTAD N° 40

Localidad: LOS ALCAZARES

C.P.: 30710

Provincia: MURCIA




0147167916a08a507e5042030023M

2021 - 3607

10/03/2021 13:35

REGISTRO GENERAL

Ayuntamiento de Los Alcázares



0147167916a08a507e5042030d23M

El código de verificación (CSV) permite la verificación de la integridad de una copia de este documento electrónico. Este documento incorpora firma electrónica de acuerdo a la Ley 59/2003, de 19 de diciembre, de firma electrónica <https://sede.losalcazares.regidromunicipal.es/validacion/Doc/index.jsp?entidad=30902>

