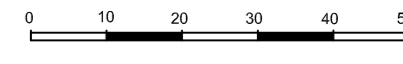
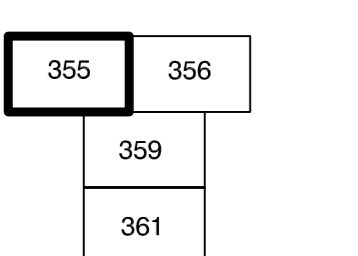



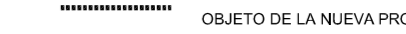


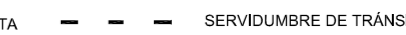



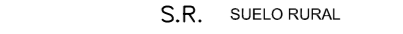

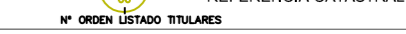





Plano nº	1 de 4	REFERENCIA	ESCALA	ESCALA GRÁFICA
Hoja nº	355	DL-10-GI DL-174	1/1.000	

EXAMINADO Y CONFORME
 EL JEFE DEL SERVICIO DE GESTIÓN DEL DOMINIO PÚBLICO, EL JEFE DEL SERVICIO PROVINCIAL DE COSTAS EN GIRONA,
 Fdo: Jordi Garcia Salse Fdo: Enric Girona Mendoza
 FECHA: Mayo 2021

INFORMACION CARTOGRAFICA
 PROYECCION UTM ETRS89 ELIPSOIDE INTERNACIONAL - HUSO 31.
 ALTITUDES REFERIDAS AL NIVEL DEL MAR EN ALCANTRE. VUELO FOTOGRAFICO REALIZADO EN OCTUBRE DE 2006. POD: 100M.
 TRIANGULACION PROPIA DE ESTE LEVANTAMIENTO REFERIDA A LA RED GEODESICA NACIONAL.
 APOYO DE CAMPO REALIZADO EN MAYO DE 2007 POR STEREOCARTO S.L.
 RESTITUCION Y DIBUJO REALIZADOS EN OCTUBRE DE 2007 POR STEREOCARTO S.L.

GRAFICO DISTRIBUCION DE HOJAS


SIGNOS CONVENCIONALES

 LIMITE INTERIOR RIBERA DEL MAR	 LINEA DE DESLINDE USUENTE EN EL TRAMO	 VERTICES RED GEODESICA
 LINEA DE DESLINDE PROPIUESTA	 QUILTO DE LA NUEVA PROPIUESTA	 BASES DE REPLANTEO
 SERVIDUMBRE DE TRANSITO PROPIUESTA	 LINEA DE DESLINDE USUENTE	 PUNTO DE APOYO
 SERVIDUMBRE DE PROTECCION PROPIUESTA	 SERVIDUMBRE DE TRANSITO USUENTE	 S.R. SUELO RURAL
 HITOS DE DESLINDE	 SERVIDUMBRE DE PROTECCION USUENTE	 S.U. SUELO URBANIZADO
	 REFERENCIA CATASTRAL	

VERTICES DE LA POLIGONAL DEL DESLINDE					VERTICES DE LA RIBERA DEL MAR				
VERTICE	X	Y	Z	DIST. PARCIAL	VERTICE	X	Y	Z	DIST. PARCIAL
N-6	517714.51	4676544.05							
N-7	517730.53	4676551.03							
N-8	517804.09	4676545.54							

