


DEMARCAION DE COSTAS EN CANARIAS
 SERVICIO DE GESTION DEL DOMINIO PUBLICO




PROPUESTA DE LA LÍNEA DE DESLINDE
 DEL DOMINIO PUBLICO MARITIMO-TERRESTRE
 DEL TRAMO DE COSTA QUE COMPRENDE
 PARADOR NACIONAL - PARQUE DE LAS BOLAS
 T.M. DE ARRECIFE
 (ISLA DE LANZAROTE)

(TRAMO SIN DESLINDAR)

PLANO N°	HOJA N°	REFERENCIA	ESCALA	ESCALA GRAFICA
1	1		1 / 1.000	
PLANO: PROPUESTA DE DESLINDE DE DOMINIO PUBLICO MARITIMO-TERRESTRE				

EXAMINADO Y CONFORME	
EL JEFE DE SERVICIO DE GESTIÓN DE D.P.M.T.	EL JEFE DE LA DEMARCAION
FECHA: AGOSTO DE 2022	
Fdo.: Lucas Guerrero Guerrero	Fdo.: Alberto Martín Coronel

INFORMACION CARTOGRAFICA	GRAFICO DE DISTRIBUCION DE HOJAS
PROYECCION Y COORDENADAS U.T.M. - HUSO 28 ALTITUDES REFERIDAS AL NIVEL DEL MAR EN ALCANTANE VUELO FOTOGRAFICO REALIZADO EN APOYO DE CAMPO REALIZADO EN RESTITUCION Y DIBUJO REALIZADO EN 1.992	

SIGNOS CONVENCIONALES	
	LIMITE DESLINDE DEL D.P.M.T. PROPUESTA
	LIMITE SERVIDUMBRE TRANSITO PROBABLE
	LIMITE SERVIDUMBRE DE PROTECCION PROBABLE

VERTICES DE LA POLIGONAL DEL DESLINDE PROPUESTA		
VERTICE	X	Y
M-1	X=641511.2437	Y=3204261.5479
M-2	X=641517.2677	Y=3204250.9663
M-3	X=641380.4630	Y=3204186.2950
M-4	X=641380.2140	Y=3204186.7130
M-5	X=641367.3480	Y=3204180.8590
M-6	X=641368.3060	Y=3204179.0370
M-7	X=641360.4608	Y=3204175.3751
M-8	X=641360.2081	Y=3204174.5116
M-9	X=641301.5884	Y=3204144.1510
M-10	X=641242.9687	Y=3204113.7904
M-11	X=641229.9327	Y=3204140.0036

