



GOBIERNO DE ESPAÑA

VICEPRESIDENCIA TERCERA DEL GOBIERNO  
MINISTERIO PARA LA TRANSICIÓN ECOLÓGICA Y EL RETO DEMOGRÁFICO

SUBDIRECCIÓN GENERAL DE POLÍTICA FORESTAL Y LUCHA CONTRA LA DESERTIFICACIÓN

CENTRO DE COORDINACIÓN DE LA INFORMACIÓN NACIONAL SOBRE INCENDIOS FORESTALES

## AVANCE INFORMATIVO DE INCENDIOS FORESTALES DEL 1 DE ENERO AL 18 DE JUNIO DE 2023\*

**\*DATOS PROVISIONALES PROPORCIONADOS POR LAS COMUNIDADES AUTÓNOMAS**

AÑOS	2013	2014	2015	2016	2017	2018	2019	2020	2021	2022	MEDIA	2023*
PERIODO	DATOS ACUMULADOS ANUALES DESDE EL 1 DE ENERO AL 18 DE JUNIO DE 2023											
<b>NÚMERO DE SINIESTROS</b>												
Nº CONATOS (<1 ha)	1.632	3.501	3.014	1.636	3.791	1.797	3.724	1.529	2.464	3.282	2.637	2.857
Nº INCENDIOS (>= 1 ha)	844	2.143	1.678	580	3.181	922	2.690	1.280	1.651	1.725	1.669	1.657
<b>TOTAL Nº SINIESTROS</b>	<b>2.476</b>	<b>5.644</b>	<b>4.692</b>	<b>2.216</b>	<b>6.972</b>	<b>2.719</b>	<b>6.414</b>	<b>2.809</b>	<b>4.115</b>	<b>5.007</b>	<b>4.306</b>	<b>4.514</b>
<b>SUPERFICIE FORESTAL AFECTADA</b>												
<b>VEGETACION LEÑOSA</b>												
Sup. Arbolada (ha)	1.475,72	3.947,81	2.608,13	1.355,33	6.878,38	1.211,56	7.949,18	1.920,25	8.112,90	8.604,65	4.406,00	10.041,01
Sup. Matorral y Monte Abierto (ha)	5.656,51	23.052,52	13.251,13	6.205,24	34.035,42	6.869,34	30.112,55	12.953,49	19.427,60	15.989,96	16.755,00	35.309,44
<b>VEGETACION HERBÁCEA</b>												
Sup. Pastos y Dehesas (ha)	1.655,77	4.376,41	3.344,26	1.132,35	5.934,92	1.020,21	4.312,45	1.935,11	2.009,42	2.844,21	2.857,00	2.858,12
<b>TOTAL SUPERFICIE FORESTAL (ha)</b>	<b>8.788,00</b>	<b>31.376,74</b>	<b>19.203,52</b>	<b>8.692,92</b>	<b>46.848,72</b>	<b>9.101,10</b>	<b>42.374,18</b>	<b>16.808,86</b>	<b>29.549,92</b>	<b>27.438,83</b>	<b>24.018,00</b>	<b>48.208,56</b>
<b>% SUP. AFECTADA / SUP. FORESTAL NACIONAL</b>	<b>0,032</b>	<b>0,113</b>	<b>0,069</b>	<b>0,031</b>	<b>0,168</b>	<b>0,033</b>	<b>0,152</b>	<b>0,060</b>	<b>0,106</b>	<b>0,099</b>	<b>0,086</b>	<b>0,173</b>
<b>GRANDES INCENDIOS</b>												
<b>Nº GRANDES INCENDIOS (&gt;500 ha)</b>	<b>1</b>	<b>4</b>	<b>1</b>	<b>2</b>	<b>7</b>	<b>0</b>	<b>3</b>	<b>3</b>	<b>6</b>	<b>7</b>	<b>3</b>	<b>14</b>

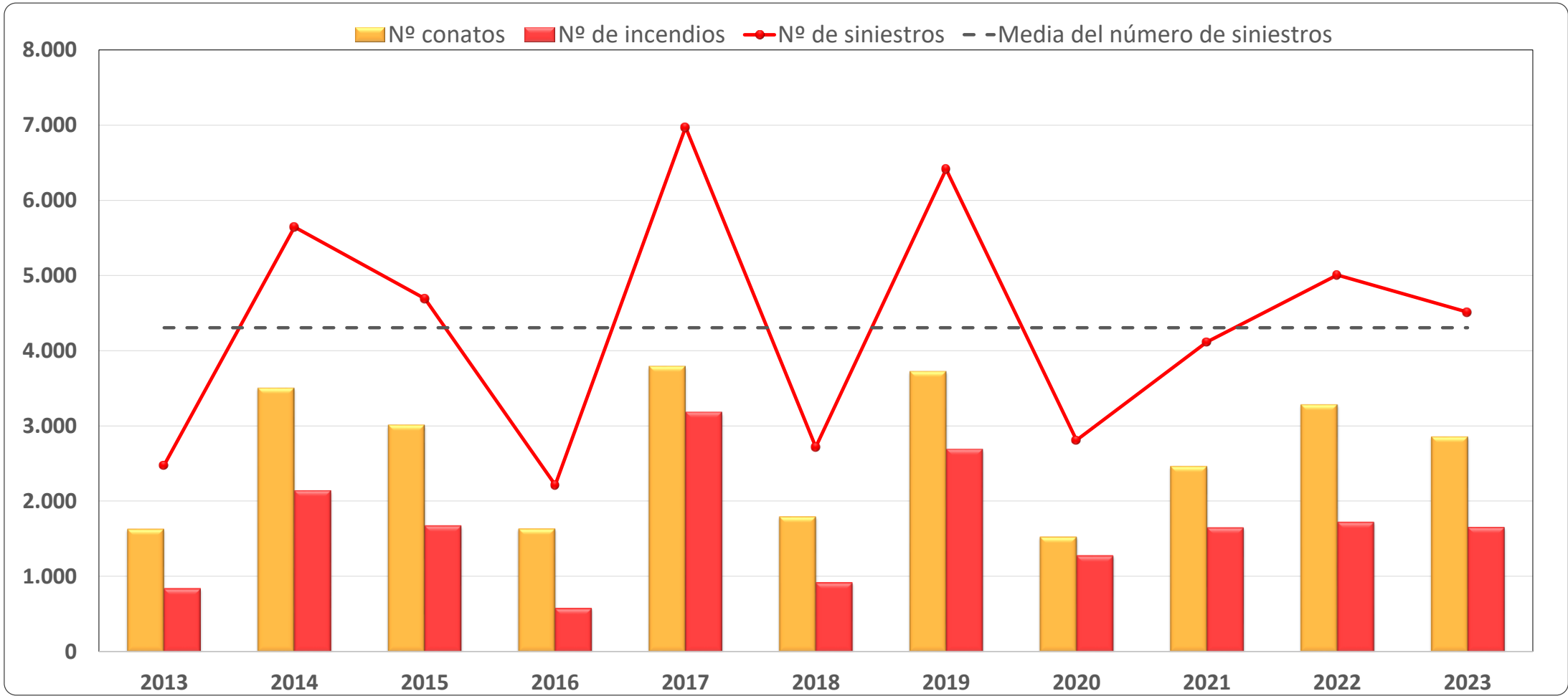
En superficie no arbolada, cuando en los datos provinciales no se ha hecho distinción entre vegetación leñosa y herbácea, se ha considerado toda la superficie como "Matorral y Monte Abierto".

No se ha incluido la superficie del incendio de Pinofranqueado (Cáceres), estimada por EFFIS (European Forest Fire Information System) en 10.807 ha, por encontrarse en fase de perimetración por parte de la comunidad autónoma.

**AVANCE INFORMATIVO DE INCENDIOS FORESTALES DEL 1 DE ENERO AL 18 DE JUNIO DE 2023\***

**\*DATOS PROVISIONALES** PROPORCIONADOS POR LAS COMUNIDADES AUTÓNOMAS

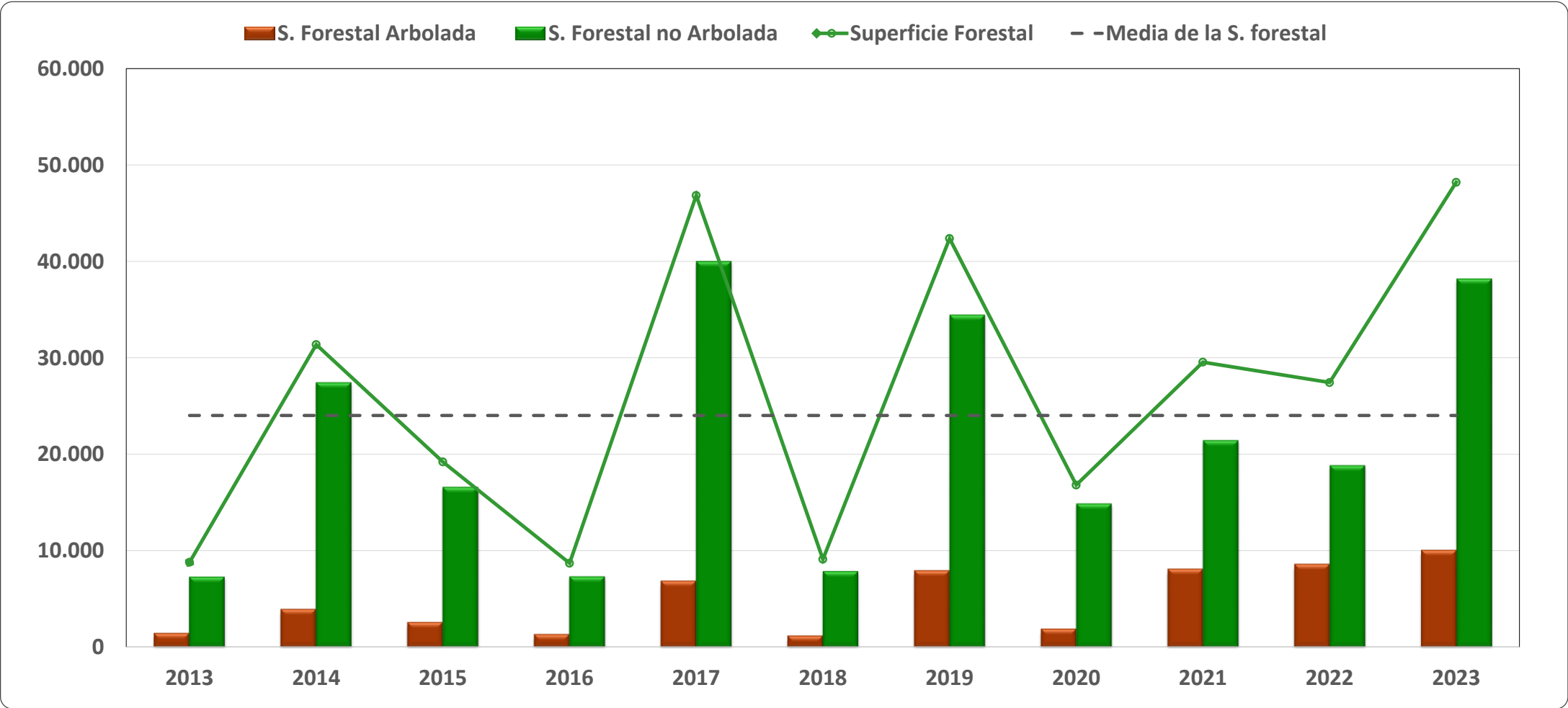
**EVOLUCIÓN DEL Nº DE CONATOS Y EL Nº DE INCENDIOS**



**AVANCE INFORMATIVO DE INCENDIOS FORESTALES DEL 1 DE ENERO AL 18 DE JUNIO DE 2023\***

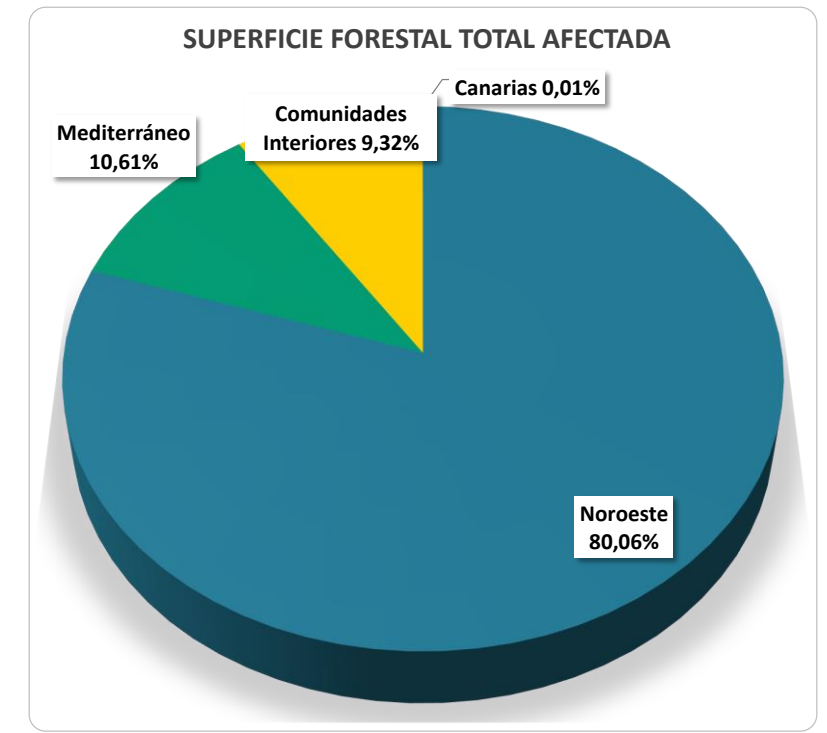
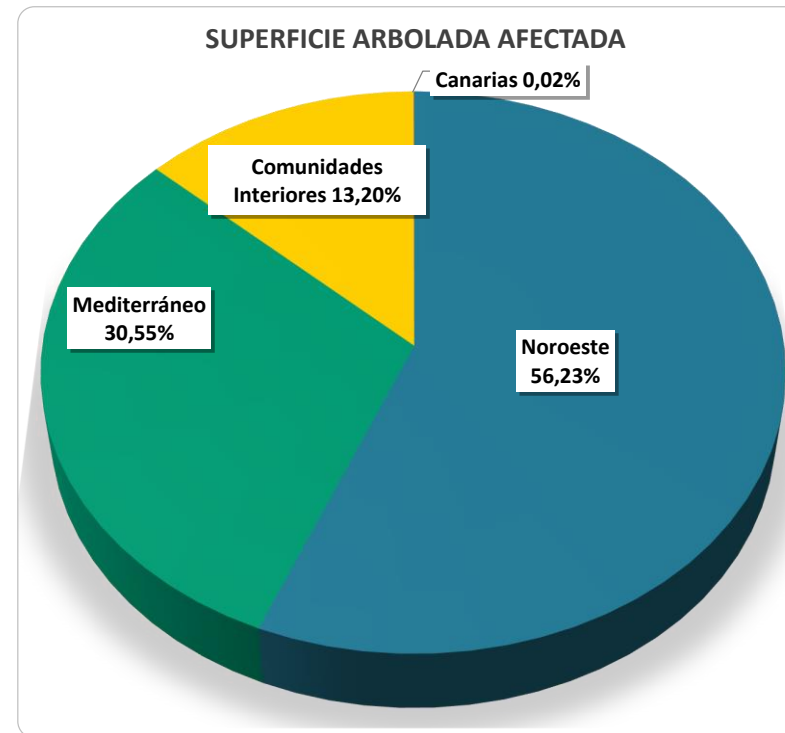
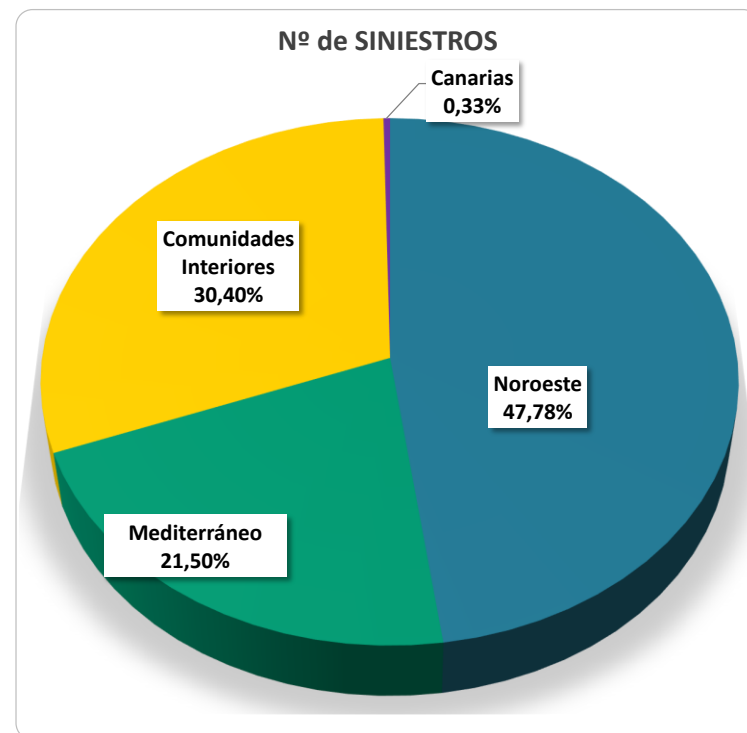
**\*DATOS PROVISIONALES** PROPORCIONADOS POR LAS COMUNIDADES AUTÓNOMAS

**EVOLUCIÓN DE SUPERFICIES FORESTALES AFECTADAS (ha)**



## AVANCE INFORMATIVO DE INCENDIOS FORESTALES DEL 1 DE ENERO AL 18 DE JUNIO DE 2023\*

**\*DATOS PROVISIONALES PROPORCIONADOS POR LAS COMUNIDADES AUTÓNOMAS**



**CANARIAS:** incluye todo el archipiélago canario.

**NOROESTE:** comprende las comunidades autónomas de Galicia, Asturias, Cantabria y las provincias de León y Zamora.

**COMUNIDADES INTERIORES:** comprende el País Vasco y las provincias del resto de comunidades autónomas no costeras, excepto León y Zamora.

**MEDITERRÁNEO:** comprende las comunidades autónomas costeras del mar Mediterráneo, incluyendo sus provincias interiores.