GOBIERNO DE ESPAÑA

MINISTERIO DE AGRICULTURA Y PESCA, ALIMENTACIÓN Y MEDIO AMBIENTE

Los Incendios Forestales en España

BRIF Laza en el incendio de Vilariño do Conso 11/10/2017 (Orense)

1 enero – 31 diciembre 2017
Avance Informativo

Índice

1. Antecedentes 3

1.1 Objeto del informe 3

1.2 Marco Legal 3

2. Daños producidos en 2017 por los incendios forestales 4

2.1 Número de incendios y superficies afectadas 4

2.2 Grandes Incendios Forestales (GIF) 7

3. El programa de Ministerio de Agricultura y Pesca, Alimentación y Medio Ambiente para la defensa contra los incendios forestales 10

3.1 Actuaciones de Coordinación y Planificación 10

3.1.1 Comisión Paritaria, Ministerio de Defensa – Ministerio de Agricultura y Pesca, Alimentación y Medio Ambiente 10

3.1.2 Comité de Lucha contra Incendios Forestales (CLIF) 10

3.1.3 Centro de Coordinación de la Información Nacional sobre Incendios Forestales (CCINIF) 12

3.2 Actuaciones de Prevención 13

3.2.1 Formación en Defensa contra incendios forestales 13

3.2.2 Equipos de Prevención Integral (EPRIF) 13

3.2.3 Brigadas de Labores Preventivas (BLP) 14

3.3 Actuaciones de Extinción 14

3.3.1 Medios humanos: Brigadas de Refuerzo contra incendios forestales (BRIF) 14

3.3.2 Medios aéreos: aviones anfibios, helicópteros bombarderos, helicópteros de transporte 16

3.4. Cooperación Internacional 19

4. Anexos 20

4.1 Avance estadístico Incendios Forestales (1 enero al 31 de diciembre) 20

.2. Distribución de los medios del MAPAMA 2017 22

4.3. Actividad de los medios del MAPAMA 2017 26

Este informe ha sido elaborado por el equipo de estadísticas del

Área de Defensa contra Incendios Forestales

Ministerio de Agricultura y Pesca, Alimentación y Medio Ambiente

Madrid, Febrero de 2017

1. Antecedentes

1.1 Objeto del informe

Este informe constituye el avance estadístico de incendios forestales del año 2017. Recoge las actuaciones realizadas por el Ministerio de Agricultura y Pesca, Alimentación y Medio Ambiente (MAPAMA) en la defensa contra incendios forestales así como las condiciones de peligro y la ocurrencia de incendios registrada durante el periodo comprendido desde el 1 de enero al 31 de diciembre del año 2017.

El objeto de este documento es proporcionar la información más actualizada a los miembros del Comité de Lucha contra los Incendios Forestales (CLIF), la Comisión Interministerial de Coordinación para la Prevención y Lucha contra los Incendios Forestales, los servicios administrativos autonómicos competentes y el público en general. Está disponible para su consulta en el siguiente enlace ubicado en la página Web del MAPAMA, junto con las memorias estadísticas de los incendios forestales sucedidos en España desde 1968.

http://www.mapama.gob.es/es/desarrollo-rural/estadisticas/Incendios_default.aspx

1.2 Marco Legal

El Ministerio de Agricultura y Pesca, Alimentación y Medio Ambiente desarrolla sus actuaciones en la defensa y lucha contra los incendios forestales, bajo el marco legal establecido por las siguientes disposiciones:

- ✓ Ley 43/2003, de 21 de noviembre, de Montes.
- ✓ Real Decreto-Ley 11/2005, de 22 de julio, por el que se aprueban medidas urgentes en materia de incendios forestales.
- ✓ Acuerdo del Consejo de Ministros de 7 de octubre de 2005 por el que se crea la Unidad Militar de Emergencias.
- ✓ Ley 10/2006, de 28 de abril, por la que se modifica la Ley 43/2003, de 21 de noviembre, de Montes.
- ✓ Real Decreto 1424/2008, de 14 de agosto, por el que se determinan la composición y las funciones de la Comisión Estatal para el Patrimonio Natural y la Biodiversidad, se dictan las normas que regulan su funcionamiento y se establecen los comités especializados adscritos a la misma.
- ✓ Ley 3/2010, de 10 de marzo, por la que se aprueban medidas urgentes para paliar los daños producidos por los incendios forestales y otras catástrofes naturales ocurridos en varias Comunidades Autónomas.
- ✓ Real Decreto 1097/2011, de 22 de julio, por el que se aprueba el Protocolo de Intervención de la Unidad Militar de Emergencias.
- ✓ Real Decreto 401/2012, de 17 de febrero, por el que se desarrolla la estructura orgánica básica del Ministerio de Agricultura, Alimentación y Medio Ambiente.

- ✓ Real Decreto 893/2013, de 15 de noviembre, por el que se aprueba la Directriz básica de planificación de protección civil de emergencia por incendios forestales.
- ✓ Resolución de 31 de octubre de 2014, de la Subsecretaría, por la que se publica el Acuerdo del Consejo de Ministros de 24 de octubre de 2014, por el que se aprueba el Plan Estatal de Protección Civil para Emergencias por Incendios Forestales.
- ✓ Ley 21/2015, de 20 de julio, por la que se modifica la Ley 43/2003, de 21 de noviembre, de Montes.

2. Daños producidos en 2017 por los incendios forestales

2.1 Número de incendios y superficies afectadas

La estadística provisional del periodo comprendido entre el 1 de enero y el 31 de diciembre del año 2017, adjunta como anexo a este informe, se elabora con la información que envían las comunidades autónomas con periodicidad semanal durante la campaña de verano, y mensual para el resto del año.

El número total de siniestros ha aumentado un 11,57% con respecto a la media del último decenio, con un aumento del 5,80 % en el número de conatos (superficie ≤1 ha) y del 23,05 % en el de incendios (superficie > 1ha) respectivamente. Ha sido el tercer año con mayor número de siniestros del último decenio.

	MEDIA DEL DECENIO 2007-2017 (01/01/-31/12)	**AÑO 2017 (01/01-31/12)**
Nº CONATOS (<1 ha)	8.228	8.705
Nº INCENDIOS (≥1 ha)	4.135	5.088
TOTAL SINIESTROS	**12.363**	**13.793**

Como puede apreciarse en el gráfico siguiente, el número de siniestros del año 2017 se encuentra por debajo de los peores años de siniestralidad del decenio, que son 2009, 20011 y 2012.

EVOLUCIÓN CONATOS- INCENDIOS
DEL 1 DE ENERO AL 31 DE DICIEMBRE 2007-2017

En cuanto a las superficies afectadas se produce un aumento con respecto a la media, siendo de un 145 % en la superficie arbolada y de un 94% en superficie forestal. El año 2017 ocupa el segundo lugar del decenio en superficie afectada.

	MEDIA DEL DECENIO 2007-2017 (01/01/-31/12)	**AÑO 2017 (01/01-31/12)**
S. ARBOLADA (ha)	**27.226,41**	**66.839,02**
S. FORESTAL (ha)	**91.846,74**	**178.233,93**

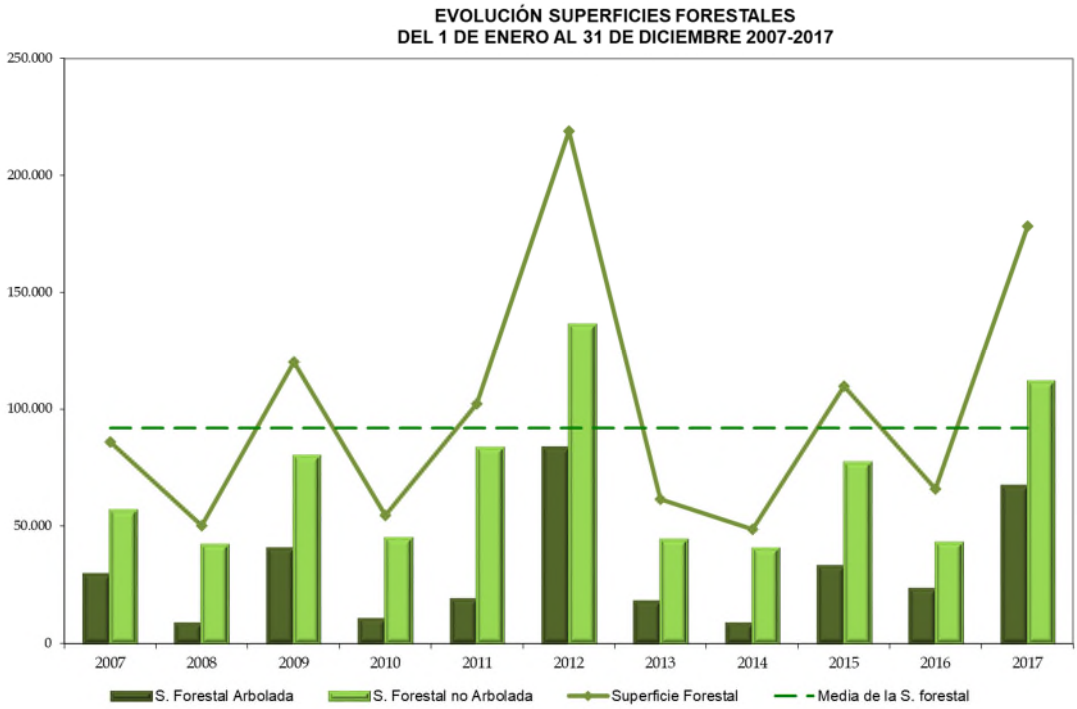

Dada la heterogeneidad del territorio nacional en cuanto a meteorología, topografía, vegetación y factores socioeconómicos existentes, tradicionalmente se aborda el análisis de la siniestralidad de incendios forestales de forma regionalizada de acuerdo a cuatro zonas con homogéneas. Las zonas definidas son las siguientes:

NOROESTE: Comprende las comunidades autónomas de Galicia, Asturias, Cantabria y País Vasco y las provincias de León y Zamora.

MEDITERRÁNEO: Comprende las comunidades autónomas costeras con el mar Mediterráneo, incluyendo sus provincias interiores.

CANARIAS: Incluye todo el archipiélago canario.

COMUNIDADES INTERIORES: Comprende las provincias del resto de comunidades no costeras, excepto León y Zamora.

Teniendo en cuenta esta zonificación se aprecia que la región Noroeste es la que sufre un mayor número de siniestros, con un 51,57% del total anual. Le sigue la región de las Comunidades Interiores, con el 32,05 %, la zona del Mediterráneo y finalmente Canarias.

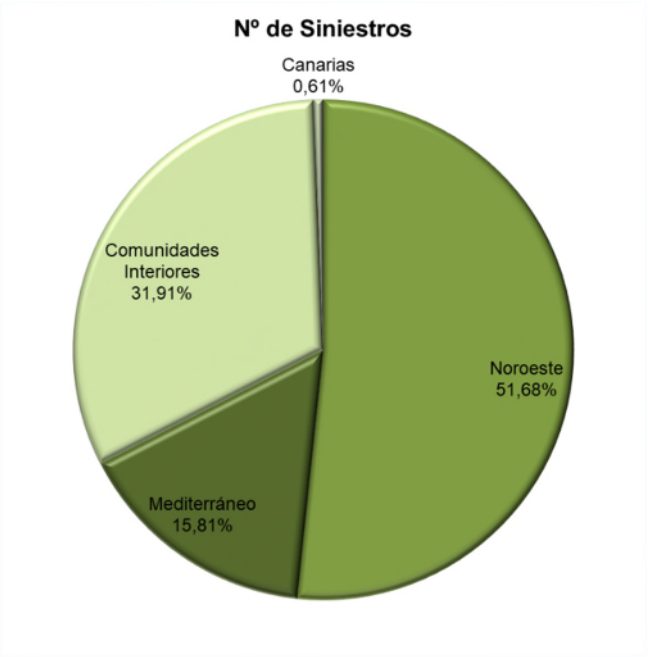

Teniendo en cuenta la superficie forestal afectada la región Noroeste representa el 73,84% del total, seguida por la región de las Comunidades Interiores, la región del Mediterráneo y, con valores muy inferiores, Canarias.

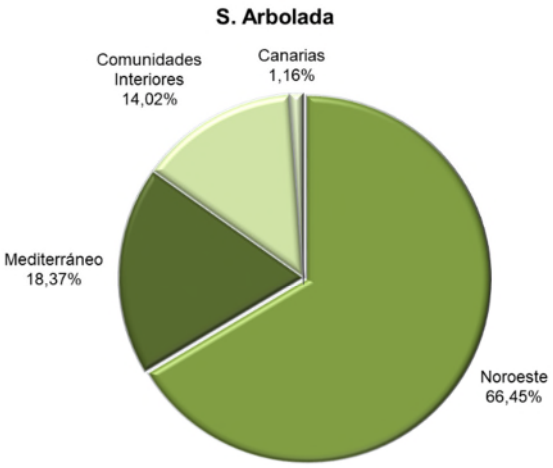

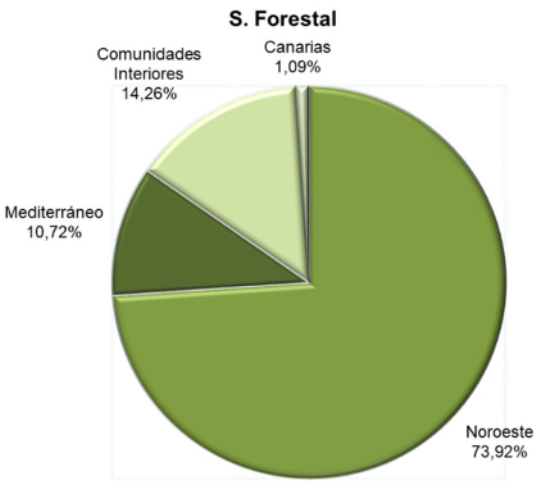

2.2 Grandes Incendios Forestales (GIF)

Según la estadística provisional proporcionada por los servicios competentes de las administraciones autonómicas, durante 2017 tuvieron lugar 56 Grandes Incendios Forestales (GIF), categoría que incluye aquellos incendios que superan las 500 hectáreas forestales afectadas.

Los GIF se repartieron durante la campaña de verano salvo uno que se produjo fuera de este periodo.

En total los GIF registrados supusieron, según se recoge en la tabla adjunta, un 54,96% de la superficie total afectada y un 0,41% del total de siniestros ocurridos.

Provincia	Municipio	Fecha (día/mes)	Superficie Forestal (ha)
Salamanca	Candelario	25-ene.	516,60
León	Ponferrada	19-abr.	1.251,04
León	Benuza	20-abr.	798,34
Asturias	Allande	20-abr.	746,46
Asturias	Ibias	20-abr.	647,79
Asturias	Grandas de Salime	20-abr.	590,49
Huelva	Moguer	24-jun.	7.517,88
Cáceres	Calzadilla	24-jun.	606,81
Valencia	Gátova	28-jun.	1.181,41
Huelva	Minas de Riotinto	3-jul.	739,72
Albacete	Yeste	27-jul.	3.074,43
Zamora	Pino del Oro	29-jul.	2.355,69
Cuenca	Campillo de Altobuey	31-jul.	1.057,00
Ourense	Verín	3-ago.	1.372,18
Jaén	Segura de la Sierra	3-ago.	682,65
Ávila	Navarredonda de Gredos	7-ago.	541,22
León	Encinedo	21-ago.	9.820,66
Salamanca / Ávila	Puente del Congosto / Medinilla	24-ago.	1.719,95
Ávila	Hoyocasero	26-ago.	924,04
Zamora	Fermoselle	26-ago.	1.632,44
Huelva/Sevilla	La Granada de Riotinto	8-sep.	2.956,07
Sevilla	Almadén de la Plata	8-sep.	977,14
Zamora	Vegalatrave	9-sep.	527,26
Las Palmas	Tejeda (Isla de Gran Canaria)	20-sep.	1.937,00
Ourense	Lobios	9-oct.	670,00
Asturias	Ibias	9-oct.	2.700,00
Asturias	Degaña	11-oct.	1.950,00

León	Palacios del Sil	12-oct.	573,50
León	Villablino	13-oct.	719,44
Lugo	Cervantes	12-oct.	864,00
Lugo	Cervantes	13-oct.	1.785,00
Asturias	Allande	14-oct.	661,06
Asturias	Ibias	14-oct.	3.379,00
Ourense	Lobios	14-oct.	3.425,48
Pontevedra	Tui	15-oct.	865,37
Ourense	Chandrexa de Queixa	15-oct.	741,03
Ourense	Baños de Molgas	15-oct.	1.599,97
Ourense	Melón	15-oct.	5.965,86
Ourense	San Cristovo de Cea	15-oct.	1.520,34
Asturias	Cangas de Narcea	15-oct.	962,90
Asturias	Allande	15-oct.	553,80
Ourense	A Gudiña	15-oct.	1.809,14
Ourense	Esgos	15-oct.	573,03
Ourense	Maceda	15-oct.	526,36
Ourense	Parada de Sil	15-oct.	1.275,62
Pontevedra	Salvaterra do Miño	15-oct.	770,14
Pontevedra	Caldas de Reis	15-oct.	1.067,87
Pontevedra	Gondomar	15-oct.	1.384,92
Pontevedra	Nigrán	15-oct.	1.483,25
Pontevedra	As Neves	15-oct.	2.818,49
Pontevedra	Ponteareas	15-oct.	8.877,79
Pontevedra	Ponteareas	15-oct.	645,18
Pontevedra	Mondariz	15-oct.	568,32

León	Benuza	15-oct.	1.521,76
Lugo	Negueira de Muñiz	16-oct.	1.104,00
Castellón	Culla	29-dic.	535,20
	SUPERFICIE FORESTAL AFECTADA		**98.072,09**

La región geográfica Noroeste fue la más castigada por los GIF, al ser el escenario del 73,21 % de ellos y del 74,54% de la superficie incendiada por los mismos.

Sólo en el mes de octubre se produjeron 31 GIF (el 55% del total anual), todos ellos en la región Noroeste

3. El programa de Ministerio de Agricultura y Pesca, Alimentación y Medio Ambiente para la defensa contra los incendios forestales

3.1 Actuaciones de Coordinación y Planificación

Comprende las acciones de coordinación técnica realizadas en 2017 por este departamento junto con las diferentes administraciones públicas competentes en la defensa y lucha contra los incendios forestales.

3.1.1 Comisión Paritaria, Ministerio de Defensa – Ministerio de Agricultura y Pesca, Alimentación y Medio Ambiente

Durante el año 2017 se celebraron dos reuniones de la Comisión Paritaria encargada de coordinar las necesidades de operatividad, mantenimiento y disponibilidad de los aviones Canadair operados por el 43 Grupo de las Fuerzas Aéreas. Se celebraron sendas reuniones, el 19 de enero y 4 de diciembre respectivamente, para acordar el despliegue de los aviones, así como analizar aspectos de la campaña 2017.

3.1.2 Comité de Lucha contra Incendios Forestales (CLIF)

Es un Comité técnico para la coordinación entre las administraciones competentes en la defensa contra los incendios forestales, está presidido por el Subdirector General de Silvicultura y Montes del MAPAMA y se reúne dos veces al año, antes y después de la campaña estival.

El 5 de junio de 2017 tuvo lugar la reunión **de pre-campaña** del CLIF. En dicha reunión se abordaron los siguientes asuntos:

- Intervención Agencia Estatal de Seguridad Aérea (AESA)
- Información campaña incendios forestales 2017.

- Intervención AGE: UME, 43G, MAPAMA.
- Intervención otras Administraciones.
- CCAA: principales novedades
- Intervención Dirección General de Protección Civil y Emergencias (M. Interior).
- Mecanismo Europeo de Protección Civil, Módulos.
- Misión de incendios forestales en Chile 2017
- Módulo ACT Castilla La Mancha.
- Servicio de Cartografía de Emergencias Copérnico
- Proyectos de Incendios Forestales, financiados por el EUCP Mechanism.
- Información sobre los grupos de trabajo del CLIF
- GT Información
- GT Prevención
- GT Seguridad en la extinción
- GT SMI y acreditación de la formación
- GT Criterios de despliegue de medios de extinción
- GT Interfaz urbano forestal

Asimismo el día 21 de noviembre de 2017 tuvo lugar la reunión **post-campaña** del CLIF, en la que se trataron los siguientes asuntos:

- Información de AESA sobre avances del Grupo de trabajo GHETA
- Información de la Dirección General de Protección Civil y Emergencias
- Análisis de la campaña de extinción de incendios forestales 2017
    - Cada Administración pública intervino para detallar las incidencias y las áreas de mejora para la extinción de los incendios forestales.
- Grupos de Trabajo del CLIF: novedades
    - GT información
    - GT prevención
    - GT seguridad
    - GT SMI y acreditación formación
    - GT criterios de despliegue de medios de extinción
    - GT interfaz urbano forestal
- Recomendaciones de la Comisión de Investigación de Accidentes e Incidentes de Aviación Civil (CIAIAC).
- Directrices definición ZAR.
- PLAN ACTUACION DEL SECTOR FORESTAL. Estrategia Nacional de Prevención de Incendios Forestales.

- Información del Plan Nacional de Emergencias y Gestión de Riesgos en el Patrimonio Cultural (PNEGR) por la Dirección General de Bellas Artes y Patrimonio.

3.1.3 Centro de Coordinación de la Información Nacional sobre Incendios Forestales (CCINIF)

Las funciones desarrolladas por el CCINIF, encomendadas por el Real Decreto-Ley 11/2005, para facilitar la coordinación con el resto de administraciones públicas competentes, son las siguientes:

Canalizar de forma centralizada y poner a disposición del conjunto de las Administraciones públicas competentes, en tiempo real, toda la información de que dispongan las distintas Administraciones públicas en relación con la evolución del riesgo de incendios forestales, los medios materiales, técnicos y personales disponibles en cada momento y los incendios forestales, una vez que se produzcan.

La información de los siniestros que se producen y los medios estatales del MAPAMA que los atienden se actualiza tres veces al día en la página web del Ministerio. Diariamente se publican el mapa de riesgo diario y las intervenciones de los medios del Ministerio en los incendios forestales sucedidos el día anterior.

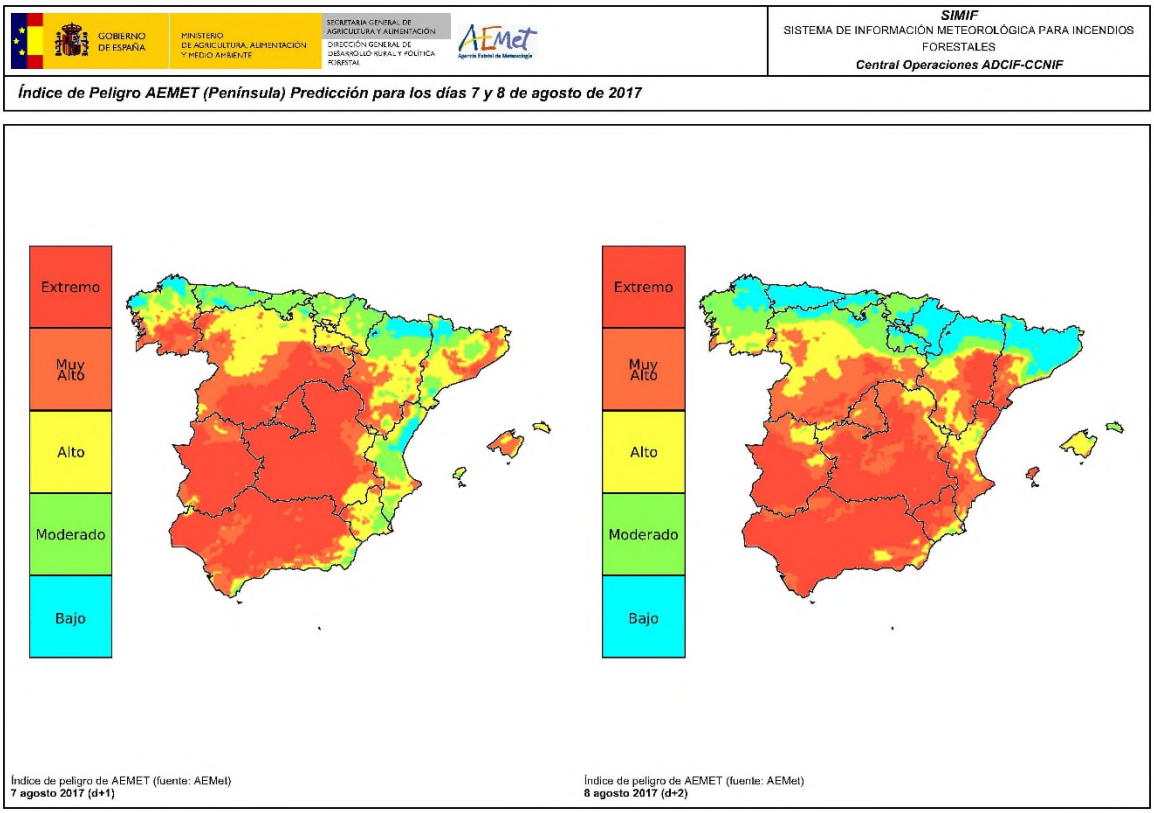

Ejemplo del mapa de riesgo publicado diariamente por el CCINIF

Se puede consultar la información diaria relativa a actuaciones y riesgo de incendio en el siguiente enlace:

http://www.mapama.gob.es/es/desarrollo-rural/temas/politica-forestal/incendios-forestales/extincion/default.aspx

3.2 Actuaciones de Prevención

3.2.1 Formación en Defensa contra incendios forestales

Durante el año 2017 el MAPAMA realizó los siguientes cursos de formación destinados a profesionales que trabajan en la defensa contra incendios forestales:

- Curso de drones y su utilización en incendios forestales, celebrado en Madrid entre el 23 y el 25 de mayo.
- Curso Superior de Seguridad e Investigación de Accidentes en Incendios Forestales, celebrado en Madrid del 20 al 24 de noviembre
- Curso de Sistema de Mando de Incidentes (Incident Command System) ICS, celebrado en Madrid del 27 al 30 de noviembre.

3.2.2 Equipos de Prevención Integral (EPRIF)

En 2017 los EPRIF estuvieron operativos desde el 18 de enero hasta el 30 de mayo y retomaron los trabajos desde el 2 de noviembre hasta el 23 de diciembre, completando un máximo de 6 meses de trabajo al finalizar el año.

Durante este periodo los EPRIF han trabajado mayormente en la realización de actividades formativas y reuniones con diversos colectivos, principalmente ganaderos, agricultores, cazadores, asociaciones de vecinos, representantes de ayuntamientos o profesores, con el objeto de conciliar intereses y concienciar en la prevención de incendios forestales.

Entre las actuaciones realizadas durante el primer periodo de 2017 destaca el tratamiento de **1.147 hectáreas** mediante la ejecución de **198 quemas** controladas, todas ellas conducentes a reducir el riesgo de incendios forestales mediante la disminución del combustible forestal y la creación de discontinuidades en la vegetación, al tiempo que se alcanzan otros objetivos como la mejora de pastos, favorecer el hábitat de diversas especies o mejorar la accesibilidad en el monte, entre otros. Sin embargo se prepararon un total de **679 parcelas** para la realización de quemas, aunque las condiciones meteorológicas no permitieron la ejecución de todas ellas.

Para la ejecución de las quemas controladas los EPRIF situados en Huesca, Tabuyo (León), Cangas del Narcea (Asturias), Pola de Lena (Asturias) y Gredos (Ávila) recibieron ocasionalmente el apoyo de las Brigadas de Labores Preventivas del MAPAMA con bases próximas a la zona de actuación.

3.2.3 Brigadas de Labores Preventivas (BLP)

Las Brigadas de Labores Preventivas del MAPAMA actuaron, en colaboración con las administraciones autonómicas, desde principios de año hasta el comienzo de la campaña de verano. Una vez terminada la campaña de verano se retomaron los trabajos de prevención, que finalizaron a mediados del mes de diciembre, ampliando así el periodo de trabajo a unos 11 meses.

Durante estos dos periodos de trabajo realizaron trabajos de prevención de incendios en más de **1.475 hectáreas** de terrenos forestales que incluyeron clareos, podas y desbroces fundamentalmente.

En total más de 400 trabajadores distribuidos en las 10 Brigadas de Labores Preventivas ejecutaron trabajos de selvicultura preventiva en montes próximos al entorno de las bases BRIF donde desarrollan su trabajo en las campañas de extinción de incendios forestales. Como se ha señalado las BLP trabajan ocasionalmente en apoyo a los EPRIF en la ejecución de quemas prescritas.

3.3 Actuaciones de Extinción

3.3.1 Medios humanos: Brigadas de Refuerzo contra incendios forestales (BRIF)

El MAPAMA despliega cinco BRIF-i durante la campaña de invierno-primavera, en el norte y oeste de la Península, y diez BRIF durante la campaña de verano distribuidas por todo el territorio nacional, como se recoge en los mapas anexos.

En la campaña de verano las BRIF se componen de tres turnos formados cada uno por 2 capataces y 14 especialistas, bajo el mando de 1 técnico; para el transporte y apoyo a la extinción cuentan con dos helicópteros de 1.500 litros de capacidad. En el Puerto del Pico (Ávila) se dispone de una brigada tipo BRIF-B, que es de menor tamaño y de composición igual a las brigadas de la campaña de invierno BRIF-i, consistente en turnos de 7 especialistas, 1 capataz y 1 técnico dotados de un sólo helicóptero de 1.500 litros para el transporte y apoyo a la extinción.

BRIF Puerto el Pico en el incendio de Navarredonda de Gredos 07/08/2017 (Ávila)

Estas unidades helitransportadas de personal altamente especializado en la extinción de incendios forestales, pueden actuar en cualquier punto del territorio nacional donde sean necesarios. El personal de las BRIF recibe una formación y entrenamiento continuados que les permiten actuar en situaciones de máxima exigencia, asumiendo, en la mayoría de las ocasiones, los sectores más complicados del incendio. El dominio de todas las técnicas de extinción, incluido el empleo del contrafuego, es imprescindible en su actuación.

En la campaña de 2017 las BRIF trabajaron **5.617 horas** en incendio en **455 intervenciones**, realizando un total de **420.272 metros** de longitud de **línea combatida**. Las BRIF con más actuaciones durante esta campaña ha sido la de Laza (Ourense) con 84 intervenciones sumando la campaña de verano e invierno

3.3.2 Medios aéreos: aviones anfibios, helicópteros bombarderos, helicópteros de transporte

El MAPAMA cuenta con un despliegue de medios aéreos gestionado desde el Área de Defensa contra Incendios Forestales, que cubre la superficie forestal nacional durante todo el año. Durante los dos periodos de mayor ocurrencia de incendios forestales, campañas de invierno y verano, se refuerza el número de medios disponibles.

Actuación del Helicóptero de Brif-Tineo en el incendio de Degaña 11/10/2017 (Asturias)

Durante el año 2017, los medios aéreos del MAPAMA realizaron un total de **1.944 intervenciones en la extinción de incendios forestales**, en apoyo a los dispositivos de las respectivas comunidades autónomas, con la distribución que se detalla en la siguiente tabla. En total volaron **6.641 horas en incendio**, realizando **30.401 descargas sobre las llamas**. En la tabla siguiente se detalla la distribución de actuaciones por comunidades autónomas y otros países:

Comunidad Autónoma	Incendios	Intervenciones	Horas voladas en incendio	Descargas
Andalucía	70	170	526:03	2.089
Aragón	27	59	183:24	526
Asturias, Principado de	98	185	535:56	3.131
Balears, Illes	15	19	26:05	76
Canarias	2	7	17:56	68
Cantabria	39	40	80:51	581
Castilla León	147	529	1854:57	9.241
Castilla-La Mancha	36	129	602:17	2.355
Cataluña	17	50	134:42	360
Comunitat Valenciana	5	23	132:05	391
Extremadura	44	102	375:50	2.280
Galicia	192	574	1407:47	6.840
Madrid, Comunidad de	2	2	4:05	13
Murcia, Región de	6	11	35:15	201
Navarra, Comunidad Foral de	12	28	46:46	95
País Vasco	Sin intervención			
Rioja, La	10	31	46:46	95
Ceuta	Sin intervención			
Melilla	Sin intervención			
Total Nacional	**722**	**1.944**	**6641:10**	**30.401**
Portugal	31	101	574:16	1.944

INCENDIOS FORESTALES
01/01/2017 - 31/12/2017
AVANCE INFORMATIVO

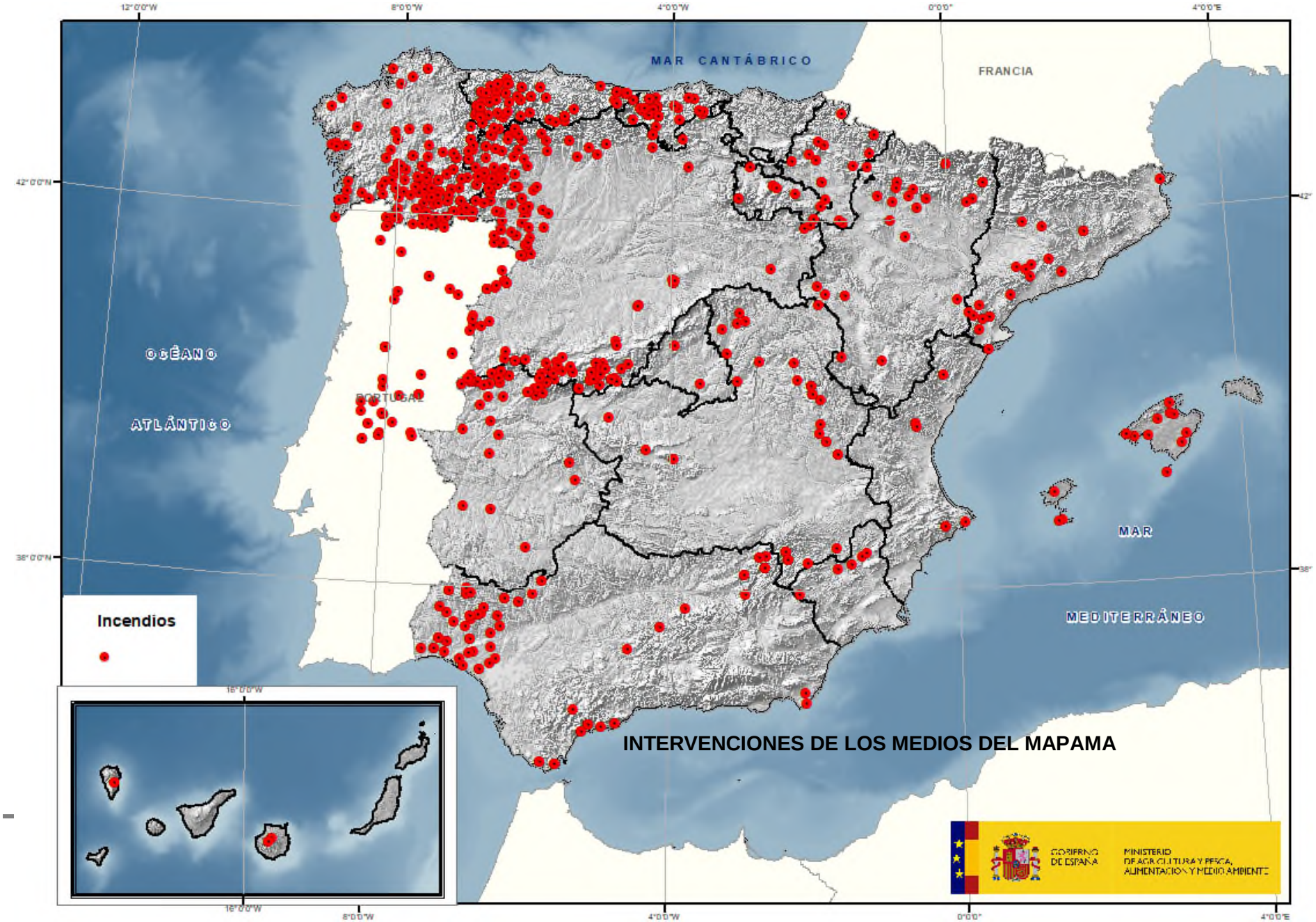

3.4. Cooperación Internacional

Durante el 2017 el MAPAMA participó en las siguientes reuniones internacionales:

- 14th International Wildland Fire Safety Summit y Congreso Internacional de Fuegos Prescritos, celebrado en Barcelona entre el 31 de enero y el 3 de febrero
- Reunión del International Liaison Committee de las Conferencias Internacionales sobre incendios (Wildfire), celebrada en Washington DC (Estados Unidos) el 1 y 2 de febrero
- Reunión para el asesoramiento en la elaboración de la Estrategia nacional de prevención y lucha contra incendios forestales del Haut Commissariat des Eaux et Forêts et à la Lutte Contre la Désertification del Reino de Marruecos, celebrada en Aix en Provence (Francia) el 28 de marzo
- 36ª Reunión del Grupo de Expertos en Incendios Forestales de la Comisión Europea, celebrada en Bruselas (Bélgica) el 9 de octubre
- Aerial Firefighting Conference, celebrada en Nimes (Francia) el 17 y 18 de octubre
- Presencia en el ejercicio internacional European Firefighting Table Top Exercise, organizado en el marco del proyecto SVAROG 2017 en Croacia entre el 14 y el 16 noviembre

4. Anexos

4.1 Avance estadístico Incendios Forestales (1 enero al 31 de diciembre)

GOBIERNO DE ESPAÑA
MINISTERIO DE AGRICULTURA Y PESCA, ALIMENTACIÓN Y MEDIO AMBIENTE

SECRETARÍA GENERAL DE AGRICULTURA Y ALIMENTACIÓN

DIRECCIÓN GENERAL DE DESARROLLO RURAL Y POLÍTICA FORESTAL

INCENDIOS FORESTALES DEL 1 DE ENERO AL 31 DE DICIEMBRE DE 2017

DATOS PROVISIONALES DE 2017 PROPORCIONADOS POR LAS COMUNIDADES AUTÓNOMAS

Año	2007 (01-01 a 31-12)	2008 (01-01 a 31-12)	2009 (01-01 a 31-12)	2010 (01-01 a 31-12)	2011 (01-01 a 31-12)	2012 (01-01 a 31-12)	2013 (01-01 a 31-12)	2014 (01-01 a 31-12)	2015 (01-01 a 31-12)	2016 (01-01 a 31-12)	MEDIA (01-01 a 31-12)	2017** (01-01 a 31-12)
Nº CONATOS (<1 ha)	7.523	7.300	9.866	7.811	10.815	10.455	7.708	6.610	7.685	6.506	8.228	8.705
Nº INCENDIOS (>= 1 ha)	3.413	4.355	5.777	3.910	5.599	5.542	3.089	3.196	4.125	2.343	4.135	5.088
TOTAL SINIESTROS	10.936	11.655	15.643	11.721	16.414	15.997	10.797	9.806	11.810	8.849	12.363	13.793
VEGETACION LEÑOSA												
Sup. Arbolada (ha)	29.408,86	8.443,49	40.402,48	10.184,91	18.847,52	83.059,85	17.704,26	8.283,80	32.877,09	23.051,89	27.226,41	66.839,02
Sup. Matorral y Monte Abierto (ha)	42.394,77	32.847,01	67.495,97	39.279,26	72.387,82	117.118,93	33.086,49	32.359,33	64.889,91	36.347,86	53.820,74	100.063,45
VEGETACION HERBACEA												
Sup. Pastos y Dehesas (ha)	14.318,40	9.031,59	12.195,76	5.305,71	10.925,99	18.777,81	10.899,86	8.074,70	12.015,85	6.450,18	10.799,59	11.331,46
SUP. FORESTAL (ha)	86.122,03	50.322,09	120.094,21	54.769,88	102.161,33	218.956,59	61.690,61	48.717,83	109.782,85	65.849,93	91.846,74	178.233,93
% SUP. AFECTADA / S.F. NACIONAL	0,310	0,181	0,433	0,197	0,368	0,789	0,222	0,176	0,396	0,237	0,331	0,643
Nº GRANDES INCENDIOS (>500 ha)	**16**	**6**	**35**	**11**	**24**	**41**	**17**	**7**	**16**	**22**	**20**	**56**

En superficie no arbolada, cuando en los datos provinciales no se ha hecho distinción entre vegetación leñosa y herbácea, se ha considerado toda la superficie como "Matorral y Monte Abierto"

❖ Datos por comunidades autónomas. Año 2017

PROVINCIA / COM. AUTONOMA	Num. Siniestros		SUPERFICIES				% SUPERFICIE respecto a la existente	
	Conatos	Incendios	Forestal Leñosa			Forestal		
	< 1 ha	>=1 ha	Arbolada	Matorral y M.Bajo	Total	Herbácea	% ARBOLADA	% FORESTAL
Alava	15	4	5,78	5,44	11,22	3,95	0,005	0,008
Guipúzcoa	23	3	8,83	29,26	38,09	0,00	0,007	0,026
Vizcaya	23	11	4,42	40,52	44,94	32,72	0,001	0,049
PAIS VASCO	**61**	**18**	**19,03**	**75,22**	**94,25**	**36,67**	**0,005**	**0,027**
Barcelona	214	33	365,38	64,98	430,35	22,34	0,101	0,092
Girona	90	4	15,76	5,40	21,17	0,08	0,003	0,005
Lleida	102	30	68,74	392,49	461,23	120,08	0,031	0,079
Tarragona	143	18	76,89	131,86	208,75	10,00	0,005	0,074
CATALUÑA	**549**	**85**	**526,76**	**594,73**	**1.121,49**	**152,50**	**0,035**	**0,066**
A Coruña	485	129	1.116,87	1.140,07	2.256,94	0,00	0,234	0,447
Lugo	435	202	3.282,58	4.955,85	8.238,43	0,00	1,123	1,250
Ourense	897	488	11.428,69	18.880,54	30.309,23	0,00	5,241	5,253
Pontevedra	485	128	13.450,19	7.646,88	21.097,07	0,00	0,962	7,045
GALICIA (*)	**2.302**	**947**	**29.278,33**	**32.623,34**	**61.901,67**	**0,00**	**2,094**	**3,033**
Almería	56	9	0,05	118,25	118,30	0,00	0,000	0,020
Cadiz	102	7	14,24	35,56	49,80	0,00	0,007	0,014
Córdoba	83	23	23,26	85,30	108,56	0,00	0,005	0,016
Granada	97	27	46,19	263,41	309,60	0,00	0,016	0,048
Huelva	106	49	8.454,88	3.729,74	12.184,62	0,00	1,566	1,542
Jaén	154	18	642,40	155,94	798,34	0,00	0,156	0,127
Málaga	79	31	101,10	287,76	388,86	0,00	0,061	0,108
Sevilla	84	43	1.070,92	579,16	1.650,08	0,00	0,384	0,385
ANDALUCIA (**)	**761**	**207**	**10.353,04**	**5.255,12**	**15.608,16**	**0,00**	**0,412**	**0,349**
ASTURIAS	**723**	**1.006**	**4.419,64**	**23.263,48**	**27.683,12**	**106,23**	**0,995**	**3,607**
CANTABRIA	**101**	**641**	**3.073,47**	**7.764,41**	**10.837,88**	**467,02**	**1,492**	**3,103**
LA RIOJA (*)	**64**	**17**	**69,97**	**170,64**	**240,61**	**0,00**	**0,044**	**0,077**
MURCIA	**116**	**16**	**141,50**	**19,80**	**161,30**	**5,04**	**0,052**	**0,033**
Alicante	73	7	22,89	16,94	39,83	0,00	0,021	0,015
Castellón	49	12	1.084,20	619,93	1.704,13	0,00	0,476	0,402
Valencia	193	14	98,88	55,34	154,22	0,00	0,034	0,026
COM. VALENCIANA	**315**	**33**	**1.205,97**	**692,21**	**1.898,18**	**0,00**	**0,193**	**0,150**
Huesca	93	29	109,96	330,78	440,74	0,00	0,021	0,047
Teruel	107	16	87,21	111,05	198,26	0,00	0,017	0,021
Zaragoza	159	60	59,06	209,62	268,68	0,00	0,019	0,036
ARAGÓN (*)	**359**	**105**	**256,23**	**651,45**	**907,68**	**0,00**	**0,019**	**0,035**
Albacete	86	19	3.093,83	108,14	3.201,97	12,23	0,798	0,515
Ciudad Real	55	53	108,28	277,53	385,81	261,32	0,023	0,073
Cuenca	128	32	1.316,64	20,04	1.336,68	43,05	0,210	0,170
Guadalajara	108	23	230,19	64,14	294,33	35,16	0,046	0,043
Toledo	215	118	81,53	291,29	372,82	388,12	0,027	0,148
CASTILLA LA MANCHA	**592**	**245**	**4.830,47**	**761,14**	**5.591,61**	**739,88**	**0,210**	**0,176**
Las Palmas de Gran Canaria	39	4	774,92	1.165,27	1.940,19	7,48	4,292	0,628
S.C. de Tenerife	41	0	0,48	0,96	1,44	0,51	0,000	0,001
CANARIAS	**80**	**4**	**775,40**	**1.166,23**	**1.941,63**	**7,99**	**0,635**	**0,344**
NAVARRA	**149**	**157**	**219,84**	**518,28**	**738,12**	**482,20**	**0,054**	**0,205**
Badajoz	184	230	612,32	854,89	1.467,21	1.288,97	0,077	0,234
Cáceres	380	231	494,56	2.266,02	2.760,58	1.728,75	0,055	0,289
EXTREMADURA	**564**	**461**	**1.106,88**	**3.120,91**	**4.227,79**	**3.017,72**	**0,066**	**0,266**
ILLES BALEARS	**84**	**14**	**49,60**	**87,20**	**136,80**	**31,20**	**0,028**	**0,076**
MADRID	**293**	**51**	**10,31**	**47,07**	**57,38**	**201,36**	**0,005**	**0,059**
Avila	130	59	1.150,98	1.852,59	3.003,57	444,94	0,533	0,571
Burgos	187	62	275,09	327,48	602,57	99,31	0,062	0,088
León	331	470	5.411,50	14.229,44	19.640,94	2.481,61	1,114	1,957
Palencia	160	61	79,07	51,74	130,81	228,16	0,050	0,052
Salamanca	210	108	385,07	1.925,66	2.310,73	1.096,12	0,088	0,290
Segovia	74	20	926,69	3,15	929,84	47,65	0,415	0,281
Soria	104	16	27,43	19,93	47,36	90,68	0,007	0,008
Valladolid	116	37	32,21	5,80	38,01	146,75	0,028	0,026
Zamora	280	248	2.214,54	4.836,43	7.050,97	1.448,44	1,036	1,457
CASTILLA Y LEÓN	**1.592**	**1.081**	**10.502,58**	**23.252,22**	**33.754,80**	**6.083,66**	**0,393**	**0,827**
CEUTA	**0**	**0**	**0,00**	**0,00**	**0,00**	**0,00**	**0,000**	**0,000**
MELILLA	**0**	**0**	**0,00**	**0,00**	**0,00**	**0,00**	**0,000**	**0,000**
TOTAL	**8.705**	**5.088**	**66.839,02**	**100.063,45**	**166.902,47**	**11.331,46**	**0,405**	**0,643**

(*) Sin diferenciación entre superficie desarbolada herbácea y leñosa
(**) Sin datos de superficie herbácea

.2. Distribución de los medios del MAPAMA 2017

DISTRIBUCIÓN DE MEDIOS DE PREVENCIÓN DEL MINISTERIO
Campaña de invierno
10
Brigada de labores preventivas
1 Laza (Orense)
1 Tineo (Asturias)
1 Tabuyo del monte (León)
1 Lubia (Soria)
1 Daroca (Zaragoza)
1 Prado de los Esquiladores (Cuenca)
1 La Iglesuela (Toledo)
1 Pinofranqueado (Cáceres)
1 Puntagorda (La Palma)
1 Puerto el Pico (Ávila)
GOBIERNO DE ESPAÑA
MINISTERIO DE AGRICULTURA Y PESCA, ALIMENTACIÓN Y MEDIO AMBIENTE

DISTRIBUCIÓN DE MEDIOS DE EXTINCIÓN DEL MINISTERIO
Campaña de invierno
DISTRIBUCIÓN DE MEDIOS
12/15
2
Avión anfibio 5.500 l.
5/8
Helicóptero bombardero 4.500 l.
5
Helicóptero de transporte y extinción 1.200 l.
5
BRIF i Brigada helitransportada de invierno
GOBIERNO DE ESPAÑA
MINISTERIO DE AGRICULTURA Y PESCA, ALIMENTACIÓN Y MEDIO AMBIENTE

DISTRIBUCIÓN DE MEDIOS DE EXTINCIÓN DEL MAPAMA
Campaña de verano de 2017
18 Avión anfibio 5.500 l.
8 Helicóptero bombardero 4.500 l.
10 Avión carga en tierra 3.100 l.
6 Avión anfibio 3.100 l.
19 Helicóptero de transporte y extinción
4 Avión de coordinación y observación
7 Unidades móviles de análisis y planificación
10 Brigada de refuerzo en incendios forestales
4 Helicóptero coordinación y observación
4 Vehículos aéreos no tripulados
GOBIERNO DE ESPAÑA
MINISTERIO DE AGRICULTURA Y PESCA, ALIMENTACIÓN Y MEDIO AMBIENTE

4.3. Actividad de los medios del MAPAMA 2017

❖ Resumen de Actividad de Equipos de Prevención Integral en incendios forestales (EPRIF). Año 2017

EPRIF	Asistencia a incendio			Preparación parcelas		Quema controlada			Desbroce mecánico		
	Núm	Tiempo	Sup.	Núm	Tiempo	Núm.	Tiempo	Sup. forestal	Núm.	Tiempo	Sup. Forestal
Asturias Centro	0	0:00	0,00	43	66:30	25	177:55	130,90	0	0:00	0,00
Asturias Este	0	0:00	0,00	45	89:45	27	170:45	127,99	0	0:00	0,00
Asturias Oeste	1	4:30	6,00	16	64:00	7	45:15	47,70	0	0:00	0,00
Ávila	5	7:11	89,10	29	123:51	0	0:00	0,00	0	0:00	0,00
Cáceres	4	16:25	2.434,00	9	39:50	5	33:40	54,65	2	16:30	5,40
Cantabria	1	0:40	5,00	67	130:20	4	15:20	11,47	0	0:00	0,00
Huesca	0	0:00	0,00	11	40:00	7	60:45	75,20	1	7:30	3,50
La Coruña	1	10:35	120,00	54	86:55	9	39:15	63,81	0	0:00	0,00
La Palma	0	0:00	0,00	28	73:40	5	34:40	2,38	0	0:00	0,00
La Rioja	0	0:00	0,00	25	88:30	1	6:00	1,15	0	0:00	0,00
León	0	0:00	0,00	23	114:00	21	189:28	180,07	0	0:00	0,00
Lugo	0	0:00	0,00	58	65:20	9	25:20	42,36	0	0:00	0,00
Navarra Este	0	0:00	0,00	40	72:32	19	101:09	136,05	2	0:23	0,00
Navarra Oeste	1	6:50	200,00	69	119:30	16	91:45	100,62	0	0:00	0,00
Orense	1	1:32	3,50	29	70:54	5	19:39	17,10	3	14:00	5,10
Pontevedra	1	2:30	2,30	58	81:56	24	73:08	70,83	5	34:30	6,50
Valencia	0	0:00	0,00	22	65:03	8	63:38	28,00	0	0:00	0,00
Zamora	1	0:41	15,90	53	98:47	6	29:45	57,71	0	0:00	0,00
TOTAL	**16**	**50:54**	**2875,8**	**679**	**1491:23**	**198**	**1177:27**	**1.147,99**	**13**	**72:53**	**20,50**

EPRIF	Inv. de Causas		Ev. lab. anteriores		Reuniones		Formación/Concienciación		Otras actividades
	Núm.	Tiempo	Núm	Tiempo	Núm.	Tiempo	Núm.	Tiempo	
Asturias Centro	0	0:00	13	10:30	29	75:15	3	17:00	522:00
Asturias Este	0	0:00	13	19:30	24	82:00	1	6:30	681:20
Asturias Oeste	0	0:00	0	0:00	27	86:15	3	13:30	768:50
Ávila	0	0:00	0	0:00	39	204:30	9	36:00	581:15
Cáceres	4	10:30	14	28:10	16	59:45	6	45:00	623:25
Cantabria	0	0:00	6	9:30	54	77:15	15	49:30	832:50
Huesca	0	0:00	15	25:00	24	73:00	4	21:30	589:00
La Coruña	0	0:00	60	33:09	58	55:55	3	8:10	722:30
La Palma	0	0:00	2	3:30	16	42:55	3	5:20	685:55
La Rioja	0	0:00	3	11:30	32	103:15	8	16:15	734:15
León	0	0:00	3	11:30	14	40:10	3	8:00	656:45
Lugo	0	0:00	5	9:15	84	111:25	6	6:25	664:55
Navarra Este	0	0:00	40	43:52	36	51:41	0	0:00	608:38
Navarra Oeste	0	0:00	14	10:00	10	34:15	1	1:00	699:00
Orense	0	0:00	7	6:00	46	67:45	9	17:40	557:15
Pontevedra	0	0:00	44	22:36	65	49:27	14	41:40	469:22
Valencia	0	0:00	3	12:00	27	86:15	8	53:26	711:40
Zamora	0	0:00	6	10:32	116	166:19	3	4:35	474:23
TOTAL	**4**	**10:30**	**248**	**266:34**	**717**	**1467:22**	**99**	**351:31**	**11583:18**

* Otras actividades corresponden a trabajos de gabinete, rutas de vigilancia, asistencia a mercados de ganado, etc

❖ Resumen de Actividad de las Brigadas de Refuerzo contra Incendios Forestales (BRIF). Año 2017

BRIF	Fecha inicio activ. BRIF *	Fecha fin de actividad BRIF	Nº salidas	Nº incen.	Tiempo total incendi	T. real extinción	Nº Prov.	Nº CCAA	Long. Línea (m.)	
									Ataque Directo y A. Indirecto	Remate y otros
Laza	01-mar	29-abr	30	26	106:39	64:40	4	2	12.163	775
Pinofranqueado	01-feb	01-abr	10	10	25:10	11:05	3	2	3.387	1.339
Ruente	01-mar	29-abr	57	54	166:47	94:51	5	3	30.184	920
Tabuyo del Monte	01-feb	01-abr	11	11	41:25	18:43	2	1	9.545	1.403
Tineo	01-mar	29-abr.	44	41	153:52	86:53	2	2	17.535	7.265
Total BRIF-i			**152**	**XXX***	**493:53**	**276:12**	**XXX***	**XXX***	**72.814**	**11.702**
Puerto el Pico	15-jun	14-oct	0	0	0:00	0:00	0	0	0	0
Total BRIF-B			**0**	**XXX***	**0:00**	**0:00**	**XXX***	**XXX***	**0**	**0**
Cuenca	15-jun	14-oct	25	20	368:34	86:33	6	4	11.619	11.307
Daroca	15-jun.	14-oct.	16	13	154:01	61:14	8	6	6.684	9.425
La Iglesuela	15-jun.	14-oct.	19	12	197:56	68:35	6	4	17.843	5.281
Laza	15-jun.	30-oct.	84	66	398:33	245:40	5	2	57.805	19.210
Lubia	1-jul.	30-oct.	13	10	224:28	69:32	7	4	11.845	1.860
Pinofranqueado	15-jun.	22-oct.	37	29	221:00	112:29	5	3	42.908	18.634
Puntagorda	15-jun.	14-oct.	2	2	28:08	4:28	2	1	160	160
Tabuyo del Monte	15-jun.	30-oct.	62	48	404:44	238:50	4	2	56.108	31.952
Tineo	1-jul.	30-oct.	45	29	3125:48	154:28	4	3	27.480	5.475
Total BRIF-A			**303**	**XXX***	**5123:12**	**1041:49**	**XXX***	**XXX***	**232.452**	**103.304**
Total BRIF			**455**	**XXX***	**5617:05**	**1318:01**	**XXX***	**XXX***	**305.266**	**115.006**

* **XXX** No se puede totalizar el número de incendios atendidos ya que en un mismo incendio pueden haber intervenido medios de distintas bases

El **nº de salidas** contabiliza las salidas totales de la base en extinción de incendios. Hay más de una salida a un mismo incendio cuando en este trabajan varios turnos de brigadas
El **nº de incendios** contabiliza los incendios en los que ha intervenido la BRIF de la base
El **tiempo total en incendio** computa desde la salida a regreso a base de la Brigada
El **tiempo real en extinción** computa el tiempo dedicado al combate del fuego sin incluir tiempos de transporte, esperas, descansos, etc
El **Núm. Prov.y el Núm. CCAA** indica el número de provincias y CCAA en las que ha intervenido en extinción cada base BRIF

Long. Linea incluye longitud de frente combatido en metros, diferenciando dos grupos: 1.-trabajos de ataque directo e indirecto y 2.-labores de remate, liquidación u otros tipos de actuación

***Periodo de formación:** todas las brigadas reciben formación en la quincena anterior a la fecha de inicio de actividad.

❖ Resumen de actuación de las Brigadas de Refuerzo contra incendios Forestales (BRIF) por comunidad autónoma. Año 2017

Localización	PAÍS VASCO				CATALUÑA				GALICIA				ANDALUCÍA				ASTURIAS				CANTABRIA			
BRIF	Num. Int	Num. Inc	T. ext.	T. Línea	Num. Int	Num. Inc	T. ext.	T. Línea	Num. Int	Num. Inc	T. ext.	T. Línea	Num. Int	Num. Inc	T. ext.	T. Línea	Num. Int	Num. Inc	T. ext.	T. Línea	Num. Int	Num. Inc	T. ext.	T. Línea
Laza	0	0	0:00	0	0	0	0:00	0	19	19	27:13	6.642	0	0	0:00	0	0	0	0:00	0	0	0	0:00	0
Pinofranqueado	0	0	0:00	0	0	0	0:00	0	0	0	0:00	0	0	0	0:00	0	0	0	0:00	0	0	0	0:00	0
Ruente	0	0	0:00	0	0	0	0:00	0	0	0	0:00	0	0	0	0:00	0	14	12	24:42	5.427	40	39	65:22	23.752
Tabuyo del Monte	0	0	0:00	0	0	0	0:00	0	0	0	0:00	0	0	0	0:00	0	0	0	0:00	0	0	0	0:00	0
Tineo	0	0	0:00	0	0	0	0:00	0	0	0	0:00	0	0	0	0:00	0	43	40	84:03	23.070	0	0	0:00	0
Total BRIF-i	**0**	**XXX***	**0:00**	**0**	**0**	**XXX***	**0:00**	**0**	**19**	**XXX***	**27:13**	**6.642**	**0**	**XXX***	**0:00**	**0**	**57**	**XXX***	**108:45**	**28.497**	**40**	**XXX***	**65:22**	**23.752**
Puerto el Pico	0	0	0:00	0	0	0	0:00	0	0	0	0:00	0	0	0	0:00	0	0	0	0:00	0	0	0	0:00	0
Total BRIF-B	**0**	**XXX***	**0:00**	**0**	**0**	**XXX***	**0:00**	**0**	**0**	**XXX***	**0:00**	**0**	**0**	**XXX***	**0:00**	**0**	**0**	**XXX***	**0:00**	**0**	**0**	**XXX***	**0:00**	**0**
Cuenca	0	0	0:00	0	0	0	0:00	0	0	0	0:00	0	0	0	0:00	0	0	0	0:00	0	0	0	0:00	0
Daroca	0	0	0:00	0	1	1	3:30	850	0	0	0:00	0	0	0	0:00	0	0	0	0:00	0	0	0	0:00	0
La Iglesuela	0	0	0:00	0	0	0	0:00	0	1	1	2:19	600	0	0	0:00	0	0	0	0:00	0	0	0	0:00	0
Laza	0	0	0:00	0	0	0	0:00	0	72	62	198:49	63.419	0	0	0:00	0	0	0	0:00	0	0	0	0:00	0
Lubia	0	0	0:00	0	0	0	0:00	0	0	0	0:00	0	0	0	0:00	0	1	1	6:40	1.050	0	0	0:00	0
Pinofranqueado	0	0	0:00	0	0	0	0:00	0	0	0	0:00	0	0	0	0:00	0	0	0	0:00	0	0	0	0:00	0
Puntagorda	0	0	0:00	0	0	0	0:00	0	0	0	0:00	0	0	0	0:00	0	0	0	0:00	0	0	0	0:00	0
Tabuyo del Monte	0	0	0:00	0	0	0	0:00	0	13	12	33:34	12.337	0	0	0:00	0	0	0	0:00	0	0	0	0:00	0
Tineo	0	0	0:00	0	0	0	0:00	0	2	2	6:10	2.500	0	0	0:00	0	39	23	127:38	25.455	0	0	0:00	0
Total BRIF-A	**0**	**XXX***	**0:00**	**0**	**1**	**XXX***	**3:30**	**850**	**88**	**XXX***	**240:52**	**78.856**	**0**	**XXX***	**0:00**	**0**	**40**	**XXX***	**134:18**	**26.505**	**0**	**XXX***	**0:00**	**0**
Total BRIF	**0**	**XXX***	**0:00**	**0**	**1**	**XXX***	**3:30**	**850**	**107**	**XXX***	**268:05**	**85.498**	**0**	**XXX***	**0:00**	**0**	**97**	**XXX***	**243:03**	**55.002**	**40**	**XXX***	**65:22**	**23.752**

Localización	LA RIOJA				MURCIA				C. VALENCIANA				ARAGÓN				CASTILLA LA MANCHA				CANARIAS			
BRIF	Num. Int	Num. Inc	T. ext.	T. Línea	Num. Int	Num. Inc	T. ext.	T. Línea	Num. Int	Num. Inc	T. ext.	T. Línea	Num. Int	Num. Inc	T. ext.	T. Línea	Num. Int	Num. Inc	T. ext.	T. Línea	Num. Int	Num. Inc	T. ext.	T. Línea
Laza	0	0	0:00	0	0	0	0:00	0	0	0	0:00	0	0	0	0:00	0	0	0	0:00	0	0	0	0:00	0
Pinofranqueado	0	0	0:00	0	0	0	0:00	0	0	0	0:00	0	0	0	0:00	0	0	0	0:00	0	0	0	0:00	0
Ruente	0	0	0:00	0	0	0	0:00	0	0	0	0:00	0	0	0	0:00	0	0	0	0:00	0	0	0	0:00	0
Tabuyo del Monte	0	0	0:00	0	0	0	0:00	0	0	0	0:00	0	0	0	0:00	0	0	0	0:00	0	0	0	0:00	0
Tineo	0	0	0:00	0	0	0	0:00	0	0	0	0:00	0	0	0	0:00	0	0	0	0:00	0	0	0	0:00	0
Total BRIF-i	**0**	**XXX***	**0:00**	**0**	**0**	**XXX***	**0:00**	**0**	**0**	**XXX***	**0:00**	**0**	**0**	**XXX***	**0:00**	**0**	**0**	**XXX***	**0:00**	**0**	**0**	**XXX***	**0:00**	**0**
Puerto el Pico	0	0	0:00	0	0	0	0:00	0	0	0	0:00	0	0	0	0:00	0	0	0	0:00	0	0	0	0:00	0
Total BRIF-B	**0**	**XXX***	**0:00**	**0**	**0**	**XXX***	**0:00**	**0**	**0**	**XXX***	**0:00**	**0**	**0**	**XXX***	**0:00**	**0**	**0**	**XXX***	**0:00**	**0**	**0**	**XXX***	**0:00**	**0**
Cuenca	0	0	0:00	0	1	1	5:20	2.434	3	1	20:08	1.490	0	0	0:00		19	16	51:21	14.272	0	0	0:00	0
Daroca	2	1	11:55	1.813	0	0	0:00	0	2	1	12:00	3.640	8	8	20:21	3.286	2	1	12:10	6.300	0	0	0:00	0
La Iglesuela	0	0	0:00	0	0	0	0:00	0	0	0	0:00	0	0	0	0:00	0	2	1	5:18	978	0	0	0:00	0
Laza	0	0	0:00	0	0	0	0:00	0	0	0	0:00	0	0	0	0:00	0	0	0	0:00	0	0	0	0:00	0
Lubia	2	1	11:50	450	0	0	0:00	0	0	0	0:00	0	0	0	0:00	0	1	1	11:45	2.800	0	0	0:00	0
Pinofranqueado	0	0	0:00	0	0	0	0:00	0	0	0	0:00	0	0	0	0:00	0	0	0	0:00	0	0	0	0:00	0
Puntagorda	0	0	0:00	0	0	0	0:00	0	0	0	0:00	0	0	0	0:00	0	0	0	0:00	0	2	2	4:28	320
Tabuyo del Monte	0	0	0:00	0	0	0	0:00	0	0	0	0:00	0	0	0	0:00	0	0	0	0:00	0	0	0	0:00	0
Tineo	0	0	0:00	0	0	0	0:00	0	0	0	0:00	0	0	0	0:00	0	0	0	0:00	0	0	0	0:00	0
Total BRIF-A	**4**	**XXX***	**23:45**	**2.263**	**1**	**XXX***	**5:20**	**2.434**	**5**	**XXX***	**32:08**	**5.130**	**8**	**XXX***	**20:21**	**3.286**	**24**	**XXX***	**80:34**	**24.350**	**2**	**XXX***	**4:28**	**320**
Total BRIF	**4**	**XXX***	**23:45**	**2.263**	**1**	**XXX***	**5:20**	**2.434**	**5**	**XXX***	**32:08**	**5.130**	**8**	**XXX***	**20:21**	**3.286**	**24**	**XXX***	**80:34**	**24.350**	**2**	**XXX***	**4:28**	**320**

Localización	NAVARRA				EXTREMADURA				I. BALEARS				MADRID				CASTILLA Y LEÓN				PORTUGAL			
BRIF	Num. Int	Num. Inc	T. ext.	T. Línea	Num. Int	Num. Inc	T. ext.	T. Línea	Num. Int	Num. Inc	T. ext.	T. Línea	Num. Int	Num. Inc	T. ext.	T. Línea	Num. Int	Num. Inc	T. ext.	T. Línea	Num. Int	Num. Inc	T. ext.	T. Línea
Laza	0	0	0:00	0	0	0	0:00	0	0	0	0:00	0	0	0	0:00	0	11	7	37:27	6.296	0	0	0:00	0
Pinofranqueado	0	0	0:00	0	7	7	7:42	2.909	0	0	0:00	0	0	0	0:00	0	3	3	3:23	1.817	0	0	0:00	0
Ruente	0	0	0:00	0	0	0	0:00	0	0	0	0:00	0	0	0	0:00	0	3	3	4:47	1.925	0	0	0:00	0
Tabuyo del Monte	0	0	0:00	0	0	0	0:00	0	0	0	0:00	0	0	0	0:00	0	11	11	18:43	10.948	0	0	0:00	0
Tineo	0	0	0:00	0	0	0	0:00	0	0	0	0:00	0	0	0	0:00	0	1	1	2:50	1.730	0	0	0:00	0
Total BRIF-i	**0**	**XXX***	**0:00**	**0**	**7**	**XXX***	**7:42**	**2.909**	**0**	**XXX***	**0:00**	**0**	**0**	**XXX***	**0:00**	**0**	**29**	**XXX***	**67:10**	**22.716**	**0**	**XXX***	**0:00**	**0**
Puerto el Pico	0	0	0:00	0	0	0	0:00	0	0	0	0:00	0	0	0	0:00	0	0	0	0:00	0	0	0	0:00	0
Total BRIF-B	**0**	**XXX***	**0:00**	**0**	**0**	**XXX***	**0:00**	**0**	**0**	**XXX***	**0:00**	**0**	**0**	**XXX***	**0:00**	**0**	**0**	**XXX***	**0:00**	**0**	**0**	**XXX***	**0:00**	**0**
Cuenca	0	0	0:00	0	0	0	0:00	0	0	0	0:00	0	0	0	0:00	0	2	2	9:44	4.730	0	0	0:00	0
Daroca	1	1	1:18	220	0	0	0:00	0	0	0	0:00	0	0	0	0:00	0	0	0	0:00	0	0	0	0:00	0
La Iglesuela	0	0	0:00	0	0	0	0:00	0	0	0	0:00	0	0	0	0:00	0	15	9	59:43	21.546	1	1	1:15	0
Laza	0	0	0:00	0	0	0	0:00	0	0	0	0:00	0	0	0	0:00	0	12	4	46:51	13.596	0	0	0:00	0
Lubia	0	0	0:00	0	0	0	0:00	0	0	0	0:00	0	0	0	0:00	0	9	7	39:17	9.405	0	0	0:00	0
Pinofranqueado	0	0	0:00	0	27	22	79:43	32.281	0	0	0:00	0	0	0	0:00	0	9	6	30:31	28.991	1	1	2:15	270
Puntagorda	0	0	0:00	0	0	0	0:00	0	0	0	0:00	0	0	0	0:00	0	0	0	0:00	0	0	0	0:00	0
Tabuyo del Monte	0	0	0:00	0	0	0	0:00	0	0	0	0:00	0	0	0	0:00	0	49	36	205:16	75.723	0	0	0:00	0
Tineo	0	0	0:00	0	0	0	0:00	0	0	0	0:00	0	0	0	0:00	0	4	4	20:40	5.000	0	0	0:00	0
Total BRIF-A	**1**	**XXX***	**1:18**	**220**	**27**	**XXX***	**79:43**	**32.281**	**0**	**XXX***	**0:00**	**0**	**0**	**XXX***	**0:00**	**0**	**100**	**XXX***	**412:02**	**#####**	**2**	**XXX***	**3:30**	**270**
Total BRIF	**1**	**XXX***	**1:18**	**220**	**34**	**XXX***	**87:25**	**35.190**	**0**	**XXX***	**0:00**	**0**	**0**	**XXX***	**0:00**	**0**	**129**	**XXX***	**479:12**	**#####**	**2**	**XXX***	**3:30**	**270**

* **XXX** No se puede totalizar el número de incendios atendidos ya que en un mismo incendio pueden haber intervenido medios de distintas bases

❖ Resumen de Actuación de los medios del MAPAMA. Aviones y Helicópteros de Extinción. Año 2017

BASE	TIPO	Periodo operativo	Núm. AERONAVES	NÚM. MISIONES	NÚM. MISIONES INCENDIO	NÚM. INCENDIOS ATENDIDOS	HORAS DE VUELO (hh:mm)					Número DESCARGAS en incendio		
							Incendio	Reconoc.	F. alarma Inc. Contr.	Otras	Total	Con Retardante	Sin Retardante	Total
TORREJON (precampaña)	CL-215T / CL-415	01/01 a 15/06	2-3	59	37	20	158:40	0:00	9:00	24:35	192:15	15	368	383
TORREJON (campaña)	CL-215T / CL-415	16/06 a 30/09	3 - 4	93	80	36	484:34	0:00	7:11	19:35	511:20	7	1.452	1.459
TORREJON (postcampaña)	CL-215T / CL-415	01/10 a 31/12	2- 4	94	69	46	263:37	0:00	17:37	24:57	306:11	5	779	784
LABACOLLA	CL-215T / CL-415	01/07 a 30/09	2 - 3	125	95	51	245:51	0:00	12:08	6:52	264:51	0	1.004	1.004
ZARAGOZA	CL-215T / CL-415	16/06 a 30/09	1 - 2	25	25	13	114:50	0:00	0:00	0:00	114:50	6	231	237
POLLENSA	CL-215T / CL-415	01/06 a 30/09	1	8	8	5	36:31	0:00	0:00	0:00	36:31	0	95	95
MALAGA	CL-215T / CL-415	16/06 a 30/09	1 - 2	54	44	21	188:40	0:00	14:24	0:54	203:58	0	558	558
LOS LLANOS	CL-215T / CL-415	16/06 a 15/08	1	17	17	11	100:35	0:00	0:00	0:00	100:35	0	272	272
MATACAN	CL-215T / CL-415	16/06 a 15/10	2	150	138	75	560:06	0:00	6:30	6:44	573:20	0	2.027	2.027
TALAVERA	CL-215T / CL-415	01/07 a 30/09	1	26	23	16	106:00	0:00	1:28	2:00	109:28	0	506	506
TOTAL CL-215T/CL-415			**9-12**	**651**	**536**	**XXX ***	**2259:24**	**0:00**	**68:18**	**85:37**	**2413:19**	**33**	**7.292**	**7.325**
VALLADOLID	ACO	02/08 a 30/10	1	55	46	41	118:59	0:00	0:22	22:11	141:32	XXX **	XXX **	XXX **
ZARAGOZA	ACO	23/07 a 15/10	1	21	8	7	31:30	0:00	0:00	15:50	47:20	XXX **	XXX **	XXX **
TALAVERA	ACO	24/07 a 30/10	1	36	23	21	66:16	0:00	0:25	15:34	82:15	XXX **	XXX **	XXX **
MUCHAMIEL	ACO	31/07 a 15/10	1	19	6	4	19:45	0:00	0:00	22:27	42:12	XXX **	XXX **	XXX **
TOTAL ACOs			**2**	**131**	**83**	**XXX ***	**236:30**	**0:00**	**0:47**	**76:02**	**313:19**	**XXX ****	**XXX ****	**XXX ****
XINZO DE LIMIA	Airtractor 802	01/07 a 30/09	2	148	129	59	172:24	0:00	1:26	12:22	186:12	104	383	487
NOAIN	Airtractor 802	01/07 a 30/09	1	28	16	14	22:24	0:00	1:38	8:51	32:53	0	38	38
SON BONET	Airtractor 802	01/07 a 30/09	1	30	16	16	15:19	0:00	1:08	10:09	26:36	8	23	31
NIEBLA	Airtractor 802	01/07 a 30/09	1	49	42	39	53:52	0:00	0:20	2:23	56:35	124	13	137
AMPURIABRAVA	Airtractor 802	01/07 a 30/09	2	34	6	3	11:42	0:00	2:32	21:37	35:51	14	4	18
REUS (Aa)	Airtractor 802 FB	01/07 a 30/09	2	66	40	19	87:52	0:00	4:16	17:44	109:52	151	80	231
MANISES (Aa)	Airtractor 802 FB	01/07 a 30/09	2	34	18	2	96:36	0:00	0:00	20:07	116:43	21	153	174
ROSINOS (Aa)	Airtractor 802 FB	01/07 a 15/10	1 - 2	125	113	57	251:36	0:00	2:54	4:50	259:20	0	785	785
LA GOMERA	Airtractor 802	01/07 a 30/09	1	14	1	1	2:22	0:00	0:00	18:53	21:15	0	2	2
AGONCILLO	Airtractor 802	01/07 a 30/09	2	49	30	17	42:20	0:00	1:30	13:51	57:41	14	54	68
TOTAL Airtractor			**16**	**577**	**411**	**XXX ***	**756:27**	**0:00**	**15:44**	**130:47**	**902:58**	**436**	**1.535**	**1.971**
MUCHAMIEL	Kamov K-32A 11BC	01/02 a 29/06	1-2	35	13	10	36:08	0:00	4:10	18:53	59:11	0	228	228
PALMA DEL RIO	Kamov K-32A 11BC	15/02 a 31/05	1-2	26	7	6	32:46	0:00	2:20	21:21	56:27	0	120	120
TABUYO DEL MONTE	Kamov K-32A 11BC	01/02 a 01/04	1	20	11	10	20:11	0:00	0:11	11:23	31:45	0	147	147
IBIAS	Kamov K-32A 11BC	01/03 a 29/04	1	48	41	39	112:45	0:00	1:58	11:06	125:49	0	694	694
LAZA	Kamov K-32A 11BC	01/03 a 29/04	1	48	36	33	87:07	0:00	1:35	10:32	99:14	0	486	486
TOTAL KAMOV invierno			**2-5**	**177**	**108**	**XXX ***	**288:57**	**0:00**	**10:14**	**73:15**	**372:26**	**0**	**1.675**	**1.675**
LA ALMORAIMA	Kamov K-32A 11BC	21/06 a 30/10	1	44	28	23	84:00	0:00	1:22	13:09	98:31	0	528	528
VILLARES JADRAQUE	Kamov K-32A 11BC	21/06 a 20/10	1	34	20	11	79:15	0:00	1:06	14:21	94:42	0	460	460
LOS RODEOS	Kamov K-32A 11BC	01/07 a 30/10	1	20	2	1	5:56	0:00	0:00	32:38	38:34	0	39	39
PLASENCIA DE CÁCERES	Kamov K-32A 11BC	20/06 a 19/10	1	47	38	26	157:27	0:00	0:45	11:07	169:19	57	1.076	1.133
HUELMA	Kamov K-32A 11BC	21/06 a 20/10	1	44	26	16	116:12	0:00	2:17	22:53	141:22	107	536	643
IBIAS	Kamov K-32A 11BC	01/07 a 30/10	1	57	45	34	129:54	0:00	1:13	12:52	143:59	0	730	730
CARAVACA	Kamov K-32A 11BC	16/06 a 15/10	1	49	33	24	130:34	0:00	1:41	19:39	151:54	95	725	820
PLASENCIA DEL MONTE	Kamov K-32A 11BC	01/07 a 30/10	1	37	18	17	55:35	0:00	5:30	18:05	79:10	0	316	316
TOTAL KAMOV verano			**8**	**332**	**210**	**XXX ***	**758:53**	**0:00**	**13:54**	**144:44**	**917:31**	**259**	**4.410**	**4.669**
TOTAL GENERAL			**4-8**	**1.868**	**1.348**	**XXX ***	**4300:11**	**0:00**	**108:57**	**510:25**	**4919:33**	**728**	**14.912**	**15.640**

XXX * No se puede totalizar el número de incendios atendidos ya que en un mismo incendio pueden haber intervenido medios de distintas bases
XXX ** Los aviones de ACO no realizan descargas

❖ Resumen de Actuación de los medios del MAPAMA. Helicópteros de Transporte. Año 2017

BASE	TIPO	Periodo operativo	Num. AERONAVES	NUM. MISIONES	NÚM. MISIONES INCENDIO	NÚM. INCENDIOS ATENDIDOS	HORAS DE VUELO (hh:mm)					NÚM. BRIGADAS TRANSPOR.	NÚM. PERSONAS TRANSPOR.	DESCARGAS		
							Incendio	Reconoc.	Falsa Alarma Inc. Controlado	Otras	Total			Con Espuma	Sin Espuma	Total
PINOFRANQUEADO	Bell 412	01/02 a 01/04	1	24	15	13	42:53	0:00	1:20	7:50	52:03	6	54	0	395	395
TABUYO DEL MONTE	Bell 412	01/02 a 01/04	1	23	12	11	22:32	0:00	0:17	14:18	37:07	10	85	0	210	210
TINEO	Bell 412	01/03 a 29/04	1	61	48	44	119:50	0:00	0:54	13:15	133:59	48	421	0	760	760
LAZA	Sokol PZL	01/03 a 29/04	1	41	30	26	83:50	0:00	1:50	10:33	96:13	30	270	0	506	506
RUENTE	Bell 412	01/03 a 29/04	1	66	54	51	121:20	0:00	0:45	13:39	135:44	52	467	0	839	839
TOTAL BRIF-i			**5**	**215**	**159**	**XXX ***	**390:25**	**0:00**	**5:06**	**59:35**	**455:06**	**146**	**1.297**	**0**	**2.710**	**2.710**
DAROCA	Sokol PZL	15/06 a 14/10	2	68	33	13	130:57	0:00	0:14	37:50	169:01	33	295	0	414	414
CUENCA	Sokol PZL	15/06 a 14/10	2	110	50	19	165:57	0:00	2:04	41:24	209:25	46	394	0	882	882
LA IGLESUELA	Sokol PZL	15/06 a 14/10	2	79	28	12	130:29	0:00	6:42	36:07	173:18	29	248	0	866	866
PINOFRANQUEADO	Sokol PZL	15/06 a 22/10	2	101	62	26	205:46	0:00	3:21	34:47	243:54	57	493	0	1.331	1.331
LAZA	Sokol PZL	15/06 a 30/10	2	173	144	67	451:41	0:00	5:25	22:55	480:01	164	1.394	0	3.640	3.640
PUERTO EL PICO	Sokol PZL	15/06 a 14/10	1	56	23	20	64:54	0:00	6:24	11:08	82:26	24	213	0	419	419
TINEO	Sokol PZL	01/07 a 30/10	2	105	73	28	252:49	0:00	6:55	30:30	290:14	82	667	0	1.336	1.336
LUBIA	Sokol PZL	01/07 a 30/10	2	63	26	9	123:44	0:00	1:44	42:31	167:59	25	211	0	596	596
TABUYO DEL MONTE	Sokol PZL	15/06 a 30/10	2	147	110	48	414:39	0:00	2:12	28:34	445:25	123	1.028	0	2.540	2.540
PUNTAGORDA	Sokol PZL	15/06 a 14/10	2	81	4	2	9:38	0:00	0:00	106:29	116:07	4	35	0	27	27
TOTAL BRIF-A y B			**19**	**983**	**553**	**XXX ***	**1950:34**	**0:00**	**35:01**	**392:15**	**2377:50**	**587**	**4.978**	**0**	**12.051**	**12.051**
TOTAL GENERAL			**5**	**1.198**	**712**	**XXX ***	**2340:59**	**0:00**	**40:07**	**451:50**	**2832:56**	**733**	**6.275**	**0**	**14.761**	**14.761**

XXX * No se puede totalizar el número de incendios atendidos ya que en un mismo incendio pueden haber intervenido medios de distintas bases

❖ Resumen de Actuación de los medios del MAPAMA por comunidad autónoma I. Aviones y Helicópteros de extinción. Año 2017

BASE	PAÍS VASCO				CATALUÑA				GALICIA				ANDALUCÍA				ASTURIAS			
	Num. Int.	Num. Inc.	Horas	Descargas	Num. Int.	Num. Inc.	Horas	Descargas	Num. Int.	Num. Inc.	Horas	Descargas	Num. Int.	Num. Inc.	Horas	Descargas	Num. Int.	Num. Inc.	Horas	Descargas
TORREJON (precampaña)	0	0	0:00	0	0	0	0:00	0	5	4	15:25	47	0	0	0:00	0	2	2	8:50	13
TORREJON (campaña)	0	0	0:00	0	0	0	0:00	0	6	5	20:25	50	10	3	59:00	231	0	0	0:00	0
TORREJON (postcampaña)	0	0	0:00	0	0	0	0:00	0	38	32	123:37	526	2	1	9:30	3	0	0	0:00	0
LABACOLLA	0	0	0:00	0	0	0	0:00	0	80	43	192:11	776	0	0	0:00	0	0	0	0:00	0
ZARAGOZA	0	0	0:00	0	6	2	29:45	72	0	0	0:00	0	1	1	4:10	2	0	0	0:00	0
POLLENSA	0	0	0:00	0	0	0	0:00	0	0	0	0:00	0	0	0	0:00	0	0	0	0:00	0
MALAGA	0	0	0:00	0	0	0	0:00	0	0	0	0:00	0	36	16	137:00	467	0	0	0:00	0
LOS LLANOS	0	0	0:00	0	0	0	0:00	0	0	0	0:00	0	6	5	24:35	77	0	0	0:00	0
MATACAN	0	0	0:00	0	0	0	0:00	0	35	25	96:29	316	9	6	26:11	93	0	0	0:00	0
TALAVERA	0	0	0:00	0	0	0	0:00	0	1	1	2:02	2	4	3	16:44	89	0	0	0:00	0
TOTAL CL-215T/CL-415	**0**	**XXX ***	**0:00**	**0**	**6**	**XXX ***	**29:45**	**72**	**165**	**XXX ***	**450:09**	**1717**	**68**	**XXX ***	**277:10**	**962**	**2**	**XXX ***	**8:50**	**13**
VALLADOLID	0	0	0:00	XXX **	0	0	0:00	XXX **	19	18	48:36	XXX **	0	0	0:00	XXX **	1	1	0:29	XXX **
ZARAGOZA	0	0	0:00	XXX **	1	1	4:00	XXX **	0	0	0:00	XXX **	0	0	0:00	XXX **	0	0	0:00	XXX **
TALAVERA	0	0	0:00	XXX **	0	0	0:00	XXX **	0	0	0:00	XXX **	9	8	21:52	XXX **	0	0	0:00	XXX **
MUCHAMIEL	0	0	0:00	XXX **	0	0	0:00	XXX **	0	0	0:00	XXX **	2	1	7:20	XXX **	0	0	0:00	XXX **
TOTAL ACOs	**0**	**XXX ***	**0:00**	**XXX ****	**1**	**XXX ***	**4:00**	**XXX ****	**19**	**XXX ***	**48:36**	**XXX ****	**11**	**XXX ***	**29:12**	**XXX ****	**1**	**XXX ***	**0:29**	**XXX ****
XINZO DE LIMIA	0	0	0:00	0	0	0	0:00	0	125	57	168:48	477	0	0	0:00	0	0	0	0:00	0
NOAIN	0	0	0:00	0	0	0	0:00	0	0	0	0:00	0	0	0	0:00	0	0	0	0:00	0
SON BONET	0	0	0:00	0	0	0	0:00	0	0	0	0:00	0	0	0	0:00	0	0	0	0:00	0
NIEBLA	0	0	0:00	0	0	0	0:00	0	0	0	0:00	0	42	39	53:52	137	0	0	0:00	0
AMPURIABRAVA	0	0	0:00	0	6	3	11:42	18	0	0	0:00	0	0	0	0:00	0	0	0	0:00	0
REUS (Aa)	0	0	0:00	0	34	16	68:08	175	0	0	0:00	0	0	0	0:00	0	0	0	0:00	0
MANSES (Aa)	0	0	0:00	0	0	0	0:00	0	0	0	0:00	0	0	0	0:00	0	0	0	0:00	0
ROSINOS (Aa)	0	0	0:00	0	0	0	0:00	0	25	13	50:30	144	0	0	0:00	0	0	0	0:00	0
LA GOMERA	0	0	0:00	0	0	0	0:00	0	0	0	0:00	0	0	0	0:00	0	0	0	0:00	0
AGONCILLO	0	0	0:00	0	0	0	0:00	0	0	0	0:00	0	0	0	0:00	0	0	0	0:00	0
TOTAL Airtractor	**0**	**XXX ***	**0:00**	**0**	**40**	**XXX ***	**79:50**	**193**	**150**	**XXX ***	**219:18**	**621**	**42**	**XXX ***	**53:52**	**137**	**0**	**XXX ***	**0:00**	**0**
MUCHAMIEL	0	0	0:00	0	0	0	0:00	0	0	0	0:00	0	0	0	0:00	0	11	9	31:15	211
PALMA DEL RIO	0	0	0:00	0	0	0	0:00	0	2	2	9:17	39	1	1	2:00	1	0	0	0:00	0
TABLIVO DEL MONTE	0	0	0:00	0	0	0	0:00	0	0	0	0:00	0	0	0	0:00	0	0	0	0:00	0
IBIAS	0	0	0:00	0	0	0	0:00	0	8	8	27:28	131	0	0	0:00	0	31	29	80:12	538
LAZA	0	0		0	0	0	0:00	0	25	25	48:53	301	0	0	0:00	0	0	0	0:00	0
TOTAL KAMOV invierno	**0**	**XXX ***	**0:00**	**0**	**0**	**XXX ***	**0:00**	**0**	**35**	**XXX ***	**85:38**	**471**	**1**	**XXX ***	**2:00**	**1**	**42**	**XXX ***	**111:27**	**749**
LA ALMORAIMA	0	0	0:00	0	0	0	0:00	0	0	0	0:00	0	26	22	69:20	423	0	0	0:00	0
VILLARES JADRAQUE	0	0	0:00	0	0	0	0:00	0	1	1	2:02	20	0	0	0:00	0	0	0	0:00	0
LOS RODEOS	0	0	0:00	0	0	0	0:00	0	0	0	0:00	0	0	0	0:00	0	0	0	0:00	0
PLASENCIA DE CÁCERES	0	0	0:00	0	0	0	0:00	0	0	0	0:00	0	2	1	12:46	83	0	0	0:00	0
HUELMA	0	0	0:00	0	0	0	0:00	0	0	0	0:00	0	18	13	73:08	425	0	0	0:00	0
IBIAS	0	0	0:00	0	0	0	0:00	0	17	15	39:28	193	0	0	0:00	0	18	12	62:11	382
CARAVACA	0	0	0:00	0	0	0	0:00	0	9	7	32:14	160	2	1	8:35	58	2	2	4:25	31
PLASENCIA DEL MONTE	0	0	0:00	0	1	1	7:01	29	2	2	7:00	45	0	0	0:00	0	0	0	0:00	0
TOTAL KAMOV verano	**0**	**XXX ***	**0:00**	**0**	**1**	**XXX ***	**7:01**	**29**	**29**	**XXX ***	**80:44**	**418**	**48**	**XXX ***	**163:49**	**989**	**20**	**XXX ***	**66:36**	**413**
TOTAL	**0**	**XXX ***	**0:00**	**0**	**48**	**XXX ***	**120:36**	**294**	**388**	**XXX ***	**884:25**	**3.227**	**170**	**XXX ***	**526:03**	**2.089**	**65**	**XXX ***	**187:22**	**1.175**

BASE	CANTABRIA				LA RIOJA				MURCIA				C.VALENCIANA				ARAGÓN			
	Num. Int.	Num. Inc.	Horas	Descargas	Num. Int.	Num. Inc.	Horas	Descargas	Num. Int.	Num. Inc.	Horas	Descargas	Num. Int.	Num. Inc.	Horas	Descargas	Num. Int.	Num. Inc.	Horas	Descargas
TORREJON (precampaña)	0	0	0:00	0	0	0	0:00	0	0	0	0:00	0	0	0	0:00	0	0	0	0:00	0
TORREJON (campaña)	0	0	0:00	0	0	0	0:00	0	0	0	0:00	0	1	1	9:00	21	0	0	0:00	0
TORREJON (postcampaña)	1	1	2:00	4	4	1	14:20	25	0	0	0:00	0	1	1	7:20	12	9	1	50:20	38
LABACOLLA	0	0	0:00	0	0	0	0:00	0	0	0	0:00	0	0	0	0:00	0	0	0	0:00	0
ZARAGOZA	0	0	0:00	0	0	0	0:00	0	0	0	0:00	0	2	1	11:30	20	9	5	27:45	53
POLLENSA	0	0	0:00	0	0	0	0:00	0	0	0	0:00	0	3	1	18:22	37	0	0	0:00	0
MALAGA	0	0	0:00	0	0	0	0:00	0	1	1	4:20	10	0	0	0:00	0	0	0	0:00	0
LOS LLANOS	0	0	0:00	0	0	0	0:00	0	2	2	6:50	18	3	2	20:30	51	0	0	0:00	0
MATACAN	0	0	0:00	0	1	1	4:30	8	0	0	0:00	0	0	0	0:00	0	0	0	0:00	0
TALAVERA	0	0	0:00	0	0	0	0:00	0	0	0	0:00	0	0	0	0:00	0	0	0	0:00	0
TOTAL CL-215T/CL-415	**1**	**XXX ***	**2:00**	**4**	**5**	**XXX ***	**18:50**	**33**	**3**	**XXX ***	**11:10**	**28**	**10**	**XXX ***	**66:42**	**141**	**18**	**XXX ***	**78:05**	**91**
VALLADOLID	0	0	0:00	XXX **	0	0	0:00	XXX **	0	0	0:00	XXX **	0	0	0:00	XXX **	0	0	0:00	XXX **
ZARAGOZA	1	1	0:55	XXX **	2	1	14:20	XXX **	0	0	0:00	XXX **	0	0	0:00	XXX **	2	2	6:25	XXX **
TALAVERA	0	0	0:00	XXX **	0	0	0:00	XXX **	0	0	0:00	XXX **	0	0	0:00	XXX **	0	0	0:00	XXX **
MUCHAMIEL	0	0	0:00	XXX **	0	0	0:00	XXX **	0	0	0:00	XXX **	1	1	1:30	XXX **	0	0	0:00	XXX **
TOTAL ACOs	**1**	**XXX ***	**0:55**	**XXX ****	**2**	**XXX ***	**14:20**	**XXX ****	**0**	**XXX ***	**0:00**	**XXX ****	**1**	**XXX ***	**1:30**	**XXX ****	**2**	**XXX ***	**6:25**	**XXX ****
XINZO DE LIMIA	0	0	0:00	0	0	0	0:00	0	0	0	0:00	0	0	0	0:00	0	0	0	0:00	0
NOAIN	0	0	0:00	0	1	1	1:04	1	0	0	0:00	0	0	0	0:00	0	1	1	1:39	2
SON BONET	0	0	0:00	0	0	0	0:00	0	0	0	0:00	0	0	0	0:00	0	0	0	0:00	0
NIEBLA	0	0	0:00	0	0	0	0:00	0	0	0	0:00	0	0	0	0:00	0	0	0	0:00	0
AMPURIABRAVA	0	0	0:00	0	0	0	0:00	0	0	0	0:00	0	0	0	0:00	0	0	0	0:00	0
REUS (Aa)	0	0	0:00	0	0	0	0:00	0	0	0	0:00	0	0	0	0:00	0	6	3	19:44	56
MANSES (Aa)	0	0	0:00	0	0	0	0:00	0	0	0	0:00	0	4	1	13:03	24	0	0	0:00	0
ROSINOS (Aa)	0	0	0:00	0	0	0	0:00	0	0	0	0:00	0	0	0	0:00	0	0	0	0:00	0
LA GOMERA	0	0	0:00	0	0	0	0:00	0	0	0	0:00	0	0	0	0:00	0	0	0	0:00	0
AGONCILLO	0	0	0:00	0	13	9	12:22	26	0	0	0:00	0	0	0	0:00	0	2	1	4:22	2
TOTAL Airtractor	**0**	**XXX ***	**0:00**	**0**	**14**	**XXX ***	**13:26**	**27**	**0**	**XXX ***	**0:00**	**0**	**4**	**XXX ***	**13:03**	**24**	**9**	**XXX ***	**25:45**	**60**
MUCHAMIEL	0	0	0:00	0	0	0	0:00	0	0	0	0:00	0	0	0	0:00	0	0	0	0:00	0
PALMA DEL RIO	0	0	0:00	0	0	0	0:00	0	0	0	0:00	0	0	0	0:00	0	0	0	0:00	0
TABLIVO DEL MONTE	0	0	0:00	0	0	0	0:00	0	0	0	0:00	0	0	0	0:00	0	0	0	0:00	0
IBIAS	0	0	0:00	0	0	0	0:00	0	0	0	0:00	0	0	0	0:00	0	0	0	0:00	0
LAZA	0	0	0:00	0	0	0	0:00	0	0	0	0:00	0	0	0	0:00	0	0	0	0:00	0
TOTAL KAMOV invierno	**0**	**XXX ***	**0:00**	**0**	**0**	**XXX ***	**0:00**	**0**	**0**	**XXX ***	**0:00**	**0**	**0**	**XXX ***	**0:00**	**0**	**0**	**XXX ***	**0:00**	**0**
LA ALMORAIMA	0	0	0:00	0	0	0	0:00	0	0	0	0:00	0	0	0	0:00	0	0	0	0:00	0
VILLARES JADRAQUE	0	0	0:00	0	2	1	9:12	30	0	0	0:00	0	0	0	0:00	0	0	0	0:00	0
LOS RODEOS	0	0	0:00	0	0	0	0:00	0	0	0	0:00	0	0	0	0:00	0	0	0	0:00	0
PLASENCIA DE CÁCERES	0	0	0:00	0	0	0	0:00	0	0	0	0:00	0	0	0	0:00	0	0	0	0:00	0
HUELMA	1	1	3:00	5	0	0	0:00	0	0	0	0:00	0	0	0	0:00	0	0	0	0:00	0
IBIAS	0	0	0:00	0	0	0	0:00	0	0	0	0:00	0	0	0	0:00	0	0	0	0:00	0
CARAVACA	0	0	0:00	0	0	0	0:00	0	6	6	11:41	109	0	0	0:00	0	0	0	0:00	0
PLASENCIA DEL MONTE	0	0	0:00	0	2	1	11:45	30	0	0	0:00	0	0	0	0:00	0	13	13	29:49	212
TOTAL KAMOV verano	**1**	**XXX ***	**3:00**	**5**	**4**	**XXX ***	**20:57**	**60**	**6**	**XXX ***	**11:41**	**109**	**0**	**XXX ***	**0:00**	**0**	**13**	**XXX ***	**29:49**	**212**
TOTAL	**3**	**XXX ***	**5:55**	**9**	**25**	**XXX ***	**67:33**	**120**	**9**	**XXX ***	**22:51**	**137**	**15**	**XXX ***	**81:15**	**165**	**42**	**XXX ***	**140:04**	**363**

❖ Resumen de Actuación de los medios del MAPAMA por comunidad autónoma II. Aviones y Helicópteros de extinción. Año 2017

BASE	CASTILLA LA MANCHA				CANARIAS				NAVARRA				EXTREMADURA				ILLES BALEARS			
	Num. Int.	Num. Inc.	Horas	Descargas	Num. Int.	Num. Inc.	Horas	Descargas	Num. Int.	Num. Inc.	Horas	Descargas	Num. Int.	Num. Inc.	Horas	Descargas	Num. Int.	Num. Inc.	Horas	Descargas
TORREJON (precampaña)	1	1	1:45	3	0	0	0:00	0	0	0	0:00	0	12	4	68:05	191	0	0	0:00	0
TORREJON (campaña)	12	1	78:05	149	0	0	0:00	0	0	0	0:00	0	1	1	4:20	29	0	0	0:00	0
TORREJON (postcampaña)	1	1	1:45	3	0	0	0:00	0	0	0	0:00	0	2	1	14:00	50	0	0	0:00	0
LABACOLLA	0	0	0:00	0	0	0	0:00	0	0	0	0:00	0	0	0	0:00	0	0	0	0:00	0
ZARAGOZA	4	1	31:15	64	0	0	0:00	0	1	1	3:00	8	0	0	0:00	0	0	0	0:00	0
POLLENSA	2	1	7:23	13	0	0	0:00	0	0	0	0:00	0	0	0	0:00	0	3	3	10:46	45
MALAGA	4	1	26:40	46	0	0	0:00	0	0	0	0:00	0	0	0	0:00	0	0	0	0:00	0
LOS LLANOS	5	1	39:40	95	0	0	0:00	0	0	0	0:00	0	0	0	0:00	0	0	0	0:00	0
MATACAN	2	1	8:25	14	0	0	0:00	0	0	0	0:00	0	7	4	24:52	118	0	0	0:00	0
TALAVERA	0	0	0:00	0	0	0	0:00	0	0	0	0:00	0	8	8	21:34	141	0	0	0:00	0
TOTAL CL-215T/CL-415	**31**	**XXX ***	**194:58**	**387**	**0**	**XXX ***	**0:00**	**0**	**1**	**XXX ***	**3:00**	**8**	**30**	**XXX ***	**132:51**	**529**	**3**	**XXX ***	**10:46**	**45**
VALLADOLID	0	0	0:00	XXX **	0	0	0:00	XXX **	0	0	0:00	XXX **	0	0	0:00	XXX **	0	0	0:00	XXX **
ZARAGOZA	2	2	5:50	XXX **	0	0	0:00	XXX **	0	0	0:00	XXX **	0	0	0:00	XXX **	0	0	0:00	XXX **
TALAVERA	0	0	0:00	XXX **	0	0	0:00	XXX **	0	0	0:00	XXX **	8	8	25:16	XXX **	0	0	0:00	XXX **
MUCHAMIEL	3	2	10:55	XXX **	0	0	0:00	XXX **	0	0	0:00	XXX **	0	0	0:00	XXX **	0	0	0:00	XXX **
TOTAL ACOs	**5**	**XXX ***	**16:45**	**XXX ****	**0**	**XXX ***	**0:00**	**XXX ****	**0**	**XXX ***	**0:00**	**XXX ****	**8**	**XXX ***	**25:16**	**XXX ****	**0**	**XXX ***	**0:00**	**XXX ****
XINZO DE LIMIA	0	0	0:00	0	0	0	0:00	0	0	0	0:00	0	0	0	0:00	0	0	0	0:00	0
NOAIN	0	0	0:00	0	0	0	0:00	0	14	12	19:41	35	0	0	0:00	0	0	0	0:00	0
SON BONET	0	0	0:00	0	0	0	0:00	0	0	0	0:00	0	0	0	0:00	0	16	16	15:19	31
NIEBLA	0	0	0:00	0	0	0	0:00	0	0	0	0:00	0	0	0	0:00	0	0	0	0:00	0
AMPURIABRAVA	0	0	0:00	0	0	0	0:00	0	0	0	0:00	0	0	0	0:00	0	0	0	0:00	0
REUS (Aa)	0	0	0:00	0	0	0	0:00	0	0	0	0:00	0	0	0	0:00	0	0	0	0:00	0
MANISES (Aa)	14	1	83:33	150	0	0	0:00	0	0	0	0:00	0	0	0	0:00	0	0	0	0:00	0
ROSINOS (Aa)	0	0	0:00	0	0	0	0:00	0	0	0	0:00	0	0	0	0:00	0	0	0	0:00	0
LA GOMERA	0	0	0:00	0	1	1	2:22	2	0	0	0:00	0	0	0	0:00	0	0	0	0:00	0
AGONCILLO	0	0	0:00	0	0	0	0:00	0	11	5	17:41	30	0	0	0:00	0	0	0	0:00	0
TOTAL Airtractor	**14**	**XXX ***	**83:33**	**150**	**1**	**XXX ***	**2:22**	**2**	**25**	**XXX ***	**37:22**	**65**	**0**	**XXX ***	**0:00**	**0**	**16**	**XXX ***	**15:19**	**31**
MUCHAMIEL	2	1	4:53	17	0	0	0:00	0	0	0	0:00	0	0	0	0:00	0	0	0	0:00	0
PALMA DEL RIO	0	0	0:00	0	0	0	0:00	0	0	0	0:00	0	2	1	13:37	49	0	0	0:00	0
TABLADA DEL MONTE	0	0	0:00	0	0	0	0:00	0	0	0	0:00	0	0	0	0:00	0	0	0	0:00	0
IBIAS	0	0	0:00	0	0	0	0:00	0	0	0	0:00	0	0	0	0:00	0	0	0	0:00	0
LAZA	0	0	0:00	0	0	0	0:00	0	0	0	0:00	0	0	0	0:00	0	0	0	0:00	0
TOTAL KAMOV invierno	**2**	**XXX ***	**4:53**	**17**	**0**	**XXX ***	**0:00**	**0**	**0**	**XXX ***	**0:00**	**0**	**2**	**XXX ***	**13:37**	**49**	**0**	**XXX ***	**0:00**	**0**
LA ALMORAIMA	2	1	14:40	105	0	0	0:00	0	0	0	0:00	0	0	0	0:00	0	0	0	0:00	0
VILLARES JADRAQUE	7	5	28:40	237	0	0	0:00	0	0	0	0:00	0	0	0	0:00	0	0	0	0:00	0
LOS RODEOS	0	0	0:00	0	2	1	5:56	39	0	0	0:00	0	0	0	0:00	0	0	0	0:00	0
PLASENCIA DE CÁCERES	0	0	0:00	0	0	0	0:00	0	0	0	0:00	0	12	11	42:52	379	0	0	0:00	0
HUELMA	7	2	40:04	213	0	0	0:00	0	0	0	0:00	0	0	0	0:00	0	0	0	0:00	0
IBIAS	0	0	0:00	0	0	0	0:00	0	0	0	0:00	0	0	0	0:00	0	0	0	0:00	0
CARAVACA	8	2	48:54	317	0	0	0:00	0	0	0	0:00	0	0	0	0:00	0	0	0	0:00	0
PLASENCIA DEL MONTE	0	0	0:00	0	0	0	0:00	0	0	0	0:00	0	0	0	0:00	0	0	0	0:00	0
TOTAL KAMOV verano	**24**	**XXX ***	**132:18**	**872**	**2**	**XXX ***	**5:56**	**39**	**0**	**XXX ***	**0:00**	**0**	**12**	**XXX ***	**42:52**	**379**	**0**	**XXX ***	**0:00**	**0**
TOTAL	**76**	**XXX ***	**432:27**	**1.426**	**3**	**XXX ***	**8:18**	**41**	**26**	**XXX ***	**40:22**	**73**	**52**	**XXX ***	**214:36**	**957**	**19**	**XXX ***	**26:05**	**76**

BASE	MADRID				CASTILLA Y LEÓN				CEUTA				PORTUGAL				TOTAL NACIONAL			
	Num. Int.	Num. Inc.	Horas	Descargas	Num. Int.	Num. Inc.	Horas	Descargas	Num. Int.	Num. Inc.	Horas	Descargas	Num. Int.	Num. Inc.	Horas	Descargas	Num. Int.	Num. Inc.	Horas	Descargas
TORREJON (precampaña)	2	2	4:05	13	15	7	60:30	116	0	0	0:00	0	0	0	0:00	0	37	20	158:40	383
TORREJON (campaña)	0	0	0:00	0	12	10	58:25	159	0	0	0:00	0	38	15	255:19	820	80	36	484:34	1459
TORREJON (postcampaña)	0	0	0:00	0	11	7	40:45	123	0	0	0:00	0	0	0	0:00	0	69	46	263:37	784
LABACOLLA	0	0	0:00	0	12	5	41:40	181	0	0	0:00	0	3	3	12:00	47	95	51	245:51	1004
ZARAGOZA	0	0	0:00	0	2	2	7:25	18	0	0	0:00	0	0	0	0:00	0	25	13	114:50	237
POLLENSA	0	0	0:00	0	0	0	0:00	0	0	0	0:00	0	0	0	0:00	0	8	5	36:31	95
MALAGA	0	0	0:00	0	0	0	0:00	0	0	0	0:00	0	3	3	20:40	35	44	21	188:40	558
LOS LLANOS	0	0	0:00	0	0	0	0:00	0	0	0	0:00	0	1	1	9:00	31	17	11	100:35	272
MATACAN	0	0	0:00	0	51	22	201:34	713	0	0	0:00	0	33	16	198:05	765	138	75	560:06	2027
TALAVERA	0	0	0:00	0	3	2	21:42	76	0	0	0:00	0	7	2	43:58	198	23	16	106:00	506
TOTAL CL-215T/CL-415	**2**	**XXX ***	**4:05**	**13**	**106**	**XXX ***	**432:01**	**1386**	**0**	**XXX ***	**0:00**	**0**	**85**	**XXX ***	**539:02**	**1896**	**536**	**XXX ***	**2259:24**	**7325**
VALLADOLID	0	0	0:00	XXX **	26	22	69:54	XXX **	0	0	0:00	XXX **	0	0	0:00	XXX **	46	41	118:59	XXX **
ZARAGOZA	0	0	0:00	XXX **	0	0	0:00	XXX **	0	0	0:00	XXX **	0	0	0:00	XXX **	8	7	31:30	
TALAVERA	0	0	0:00	XXX **	4	4	13:21	XXX **	0	0	0:00	XXX **	2	1	5:47	XXX **	23	21	66:16	
MUCHAMIEL	0	0	0:00	XXX **	0	0	0:00	XXX **	0	0	0:00	XXX **	0	0	0:00	XXX **	6	4	19:45	
TOTAL ACOs	**0**	**XXX ***	**0:00**	**XXX ****	**30**	**XXX ***	**83:15**	**XXX ****	**0**	**XXX ***	**0:00**	**XXX ****	**2**	**XXX ***	**5:47**	**XXX ****	**83**	**XXX ***	**236:30**	**0**
XINZO DE LIMIA	0	0	0:00	0	0	0	0:00	0	0	0	0:00	0	4	2	3:36	10	129	59	172:24	487
NOAIN	0	0	0:00	0	0	0	0:00	0	0	0	0:00	0	0	0	0:00	0	16	14	22:24	38
SON BONET	0	0	0:00	0	0	0	0:00	0	0	0	0:00	0	0	0	0:00	0	16	16	15:19	31
NIEBLA	0	0	0:00	0	0	0	0:00	0	0	0	0:00	0	0	0	0:00	0	42	39	53:52	137
AMPURIABRAVA	0	0	0:00	0	0	0	0:00	0	0	0	0:00	0	0	0	0:00	0	6	3	11:42	18
REUS (Aa)	0	0	0:00	0	0	0	0:00	0	0	0	0:00	0	0	0	0:00	0	40	19	87:52	231
MANISES (Aa)	0	0	0:00	0	0	0	0:00	0	0	0	0:00	0	0	0	0:00	0	18	2	96:36	174
ROSINOS (Aa)	0	0	0:00	0	83	41	194:04	629	0	0	0:00	0	5	3	7:02	12	113	57	251:36	785
LA GOMERA	0	0	0:00	0	0	0	0:00	0	0	0	0:00	0	0	0	0:00	0	1	1	2:22	2
AGONCILLO	0	0	0:00	0	4	2	7:55	10	0	0	0:00	0	0	0	0:00	0	30	17	42:20	68
TOTAL Airtractor	**0**	**XXX ***	**0:00**	**0**	**87**	**XXX ***	**201:59**	**639**	**0**	**XXX ***	**0:00**	**0**	**9**	**XXX ***	**10:38**	**22**	**411**	**XXX ***	**756:27**	**1971**
MUCHAMIEL	0	0	0:00	0	0	0	0:00	0	0	0	0:00	0	0	0	0:00	0	13	10	36:08	228
PALMA DEL RIO	0	0	0:00	0	2	2	7:52	31	0	0	0:00	0	0	0	0:00	0	7	6	32:46	120
TABLADA DEL MONTE	0	0	0:00	0	11	10	20:11	147	0	0	0:00	0	0	0	0:00	0	11	10	20:11	147
IBIAS	0	0	0:00	0	2	2	5:05	25	0	0	0:00	0	0	0	0:00	0	41	39	112:45	694
LAZA	0	0	0:00	0	11	8	38:14	185	0	0	0:00	0	0	0	0:00	0	36	33	87:07	486
TOTAL KAMOV invierno	**0**	**XXX ***	**0:00**	**0**	**26**	**XXX ***	**71:22**	**388**	**0**	**XXX ***	**0:00**	**0**	**0**	**XXX ***	**0:00**	**0**	**108**	**XXX ***	**288:57**	**1675**
LA ALMORAIMA	0	0	0:00	0	0	0	0:00	0	0	0	0:00	0	0	0	0:00	0	28	23	84:00	528
VILLARES JADRAQUE	0	0	0:00	0	10	4	39:21	173	0	0	0:00	0	0	0	0:00	0	20	11	79:15	460
LOS RODEOS	0	0	0:00	0	0	0	0:00	0	0	0	0:00	0	0	0	0:00	0	2	1	5:56	39
PLASENCIA DE CÁCERES	0	0	0:00	0	23	13	97:04	652	0	0	0:00	0	1	1	4:45	19	38	26	157:27	1133
HUELMA	0	0	0:00	0	0	0	0:00	0	0	0	0:00	0	0	0	0:00	0	26	16	116:12	643
IBIAS	0	0	0:00	0	10	7	28:15	155	0	0	0:00	0	0	0	0:00	0	45	34	129:54	730
CARAVACA	0	0	0:00	0	6	6	24:45	145	0	0	0:00	0	0	0	0:00	0	33	24	130:34	820
PLASENCIA DEL MONTE	0	0	0:00	0	0	0	0:00	0	0	0	0:00	0	0	0	0:00	0	18	17	55:35	316
TOTAL KAMOV verano	**0**	**XXX ***	**0:00**	**0**	**49**	**XXX ***	**189:25**	**1125**	**0**	**XXX ***	**0:00**	**0**	**1**	**XXX ***	**4:45**	**19**	**210**	**XXX ***	**758:53**	**4669**
TOTAL	**2**	**XXX ***	**4:05**	**13**	**298**	**XXX ***	**978:02**	**3.538**	**0**	**XXX ***	**0:00**	**0**	**97**	**XXX ***	**560:12**	**1.937**	**1.348**	**XXX ***	**4300:11**	**15.640**

* XXX No se puede totalizar el número de incendios atendidos ya que en un mismo incendio pueden haber intervenido medios de distintas bases
XXX** Los ACOS no realizan descargas

❖ Resumen de Actuación de los medios del MAPAMA por comunidad autónoma. Helicópteros de transporte. Año 2017

BASE	PAIS VASCO					CATALUÑA					GALICIA					ANDALUCIA					ASTURIAS					CANTABRIA				
	Núm. Int.	Núm. Inc.	Brigadistas	Horas	Descargas	Núm. Int.	Núm. Inc.	Brigadistas	Horas	Descargas	Núm. Int.	Núm. Inc.	Brigadistas	Horas	Descargas	Núm. Int.	Núm. Inc.	Brigadistas	Horas	Descargas	Núm. Int.	Núm. Inc.	Brigadistas	Horas	Descargas	Núm. Int.	Núm. Inc	Brigadistas	Horas	Descargas
PINOFRANQUEADO	0	0	0	0:00	0	0	0	0	0:00	0	0	0	0	0:00	0	0	0	0	0:00	0	0	0	0	0:00	0	0	0	0	0:00	0
TABUYO DEL MONTE	0	0	0	0:00	0	0	0	0	0:00	0	0	0	0	0:00	0	0	0	0	0:00	0	0	0	0	0:00	0	0	0	0	0:00	0
TINEO	0	0	0	0:00	0	0	0	0	0:00	0	0	0	0	0:00	0	0	0	0	0:00	0	47	43	412	117:42	752	0	0	0	0:00	0
LAZA	0	0	0	0:00	0	0	0	0	0:00	0	19	19	171	38:46	271	0	0	0	0:00	0	0	0	0	0:00	0	0	0	0	0:00	0
RUENTE	0	0	0	0:00	0	0	0	0	0:00	0	0	0	0	0:00	0	0	0	0	0:00	0	14	12	125	38:44	225	37	36	315	74:56	572
TOTAL BRIF-i	**0**	**XXX ***	**0**	**0:00**	**0**	**0**	**XXX ***	**0**	**0:00**	**0**	**19**	**XXX ***	**171**	**38:46**	**271**	**0**	**XXX ***	**0**	**0:00**	**0**	**61**	**XXX ***	**537**	**156:26**	**977**	**37**	**XXX ***	**315**	**74:56**	**572**
DAROCA	0	0	0	0:00	0	2	1	19	14:06	66	0	0	0	0:00	0	0	0	0	0:00	0	0	0	0	0:00	0	0	0	0	0:00	0
CUENCA	0	0	0	0:00	0	0	0	0	0:00	0	0	0	0	0:00	0	0	0	0	0:00	0	0	0	0	0:00	0	0	0	0	0:00	0
LA IGLESUELA	0	0	0	0:00	0	0	0	0	0:00	0	2	1	18	10:47	21	0	0	0	0:00	0	0	0	0	0:00	0	0	0	0	0:00	0
PINOFRANQUEADO	0	0	0	0:00	0	0	0	0	0:00	0	0	0	0	0:00	0	0	0	0	0:00	0	0	0	0	0:00	0	0	0	0	0:00	0
LAZA	0	0	0	0:00	0	0	0	0	0:00	0	128	62	1.210	376:27	2.880	0	0	0	0:00	0	0	0	0	0:00	0	0	0	0	0:00	0
PUERTO EL PICO	0	0	0	0:00	0	0	0	0	0:00	0	0	0	0	0:00	0	0	0	0	0:00	0	0	0	0	0:00	0	0	0	0	0:00	0
TINEO	0	0	0	0:00	0	0	0	0	0:00	0	4	2	28	15:30	50	0	0	0	0:00	0	59	22	572	192:08	979	0	0	0	0:00	0
LUBIA	0	0	0	0:00	0	0	0	0	0:00	0	0	0	0	0:00	0	0	0	0	0:00	0	0	0	0	0:00	0	0	0	0	0:00	0
TABUYO DEL MONTE	0	0	0	0:00	0	0	0	0	0:00	0	23	12	230	81:52	391	0	0	0	0:00	0	0	0	0	0:00	0	0	0	0	0:00	0
PUNTAGORDA	0	0	0	0:00	0	0	0	0	0:00	0	0	0	0	0:00	0	0	0	0	0:00	0	0	0	0	0:00	0	0	0	0	0:00	0
TOTAL BRIF-A y B	**0**	**XXX ***	**0**	**0:00**	**0**	**2**	**XXX ***	**19**	**14:06**	**66**	**157**	**XXX ***	**1.486**	**484:36**	**3.342**	**0**	**XXX ***	**0**	**0:00**	**0**	**59**	**XXX ***	**572**	**192:08**	**979**	**0**	**XXX ***	**0**	**0:00**	**0**
TOTAL GENERAL	**0**	**XXX ***	**0**	**0:00**	**0**	**2**	**XXX ***	**19**	**14:06**	**66**	**176**	**XXX ***	**1.657**	**523:22**	**3.613**	**0**	**XXX ***	**0**	**0:00**	**0**	**120**	**XXX ***	**1.109**	**348:34**	**1.956**	**37**	**XXX ***	**315**	**74:56**	**572**

BASE	LA RIOJA					MURCIA					C. VALENCIANA					ARAGON					CASTILLA LA MANCHA					CANARIAS				
	Núm. Int.	Núm. Inc.	Brigadistas	Horas	Descargas	Núm. Int.	Núm. Inc.	Brigadistas	Horas	Descargas	Núm. Int.	Núm. Inc.	Brigadistas	Horas	Descargas	Núm. Int.	Núm. Inc.	Brigadistas	Horas	Descargas	Núm. Int.	Núm. Inc.	Brigadistas	Horas	Descargas	Núm. Int.	Núm. Inc	Brigadistas	Horas	Descargas
PINOFRANQUEADO	0	0	0	0:00	0	0	0	0	0:00	0	0	0	0	0:00	0	0	0	0	0:00	0	0	0	0	0:00	0	0	0	0	0:00	0
TABUYO DEL MONTE	0	0	0	0:00	0	0	0	0	0:00	0	0	0	0	0:00	0	0	0	0	0:00	0	0	0	0	0:00	0	0	0	0	0:00	0
TINEO	0	0	0	0:00	0	0	0	0	0:00	0	0	0	0	0:00	0	0	0	0	0:00	0	0	0	0	0:00	0	0	0	0	0:00	0
LAZA	0	0	0	0:00	0	0	0	0	0:00	0	0	0	0	0:00	0	0	0	0	0:00	0	0	0	0	0:00	0	0	0	0	0:00	0
RUENTE	0	0	0	0:00	0	0	0	0	0:00	0	0	0	0	0:00	0	0	0	0	0:00	0	0	0	0	0:00	0	0	0	0	0:00	0
TOTAL BRIF-i	**0**	**XXX ***	**0**	**0:00**	**0**	**0**	**XXX ***	**0**	**0:00**	**0**	**0**	**XXX ***	**0**	**0:00**	**0**	**0**	**XXX ***	**0**	**0:00**	**0**	**0**	**XXX ***	**0**	**0:00**	**0**	**0**	**XXX ***	**0**	**0:00**	**0**
DAROCA	4	1	36	25:53	63	0	0	0	0:00	0	4	1	35	22:48	70	17	8	152	43:20	163	4	1	35	18:26	30	0	0	0	0:00	0
CUENCA	0	0	0	0:00	0	2	1	18	12:24	64	4	1	35	28:02	156	0	0	0		0	40	15	309	112:16	632	0	0	0	0:00	0
LA IGLESUELA	0	0	0	0:00	0	0	0	0	0:00	0	0	0	0	0:00	0	0	0	0	0:00	0	2	1	17	3:34	42	0	0	0	0:00	0
PINOFRANQUEADO	0	0	0	0:00	0	0	0	0	0:00	0	0	0	0	0:00	0	0	0	0	0:00	0	0	0	0	0:00	0	0	0	0	0:00	0
LAZA	0	0	0	0:00	0	0	0	0	0:00	0	0	0	0	0:00	0	0	0	0	0:00	0	0	0	0	0:00	0	0	0	0	0:00	0
PUERTO EL PICO	0	0	0	0:00	0	0	0	0	0:00	0	0	0	0	0:00	0	0	0	0	0:00	0	1	1	9	2:34	15	0	0	0	0:00	0
TINEO	0	0	0	0:00	0	0	0	0	0:00	0	0	0	0	0:00	0	0	0	0	0:00	0	0	0	0	0:00	0	0	0	0	0:00	0
LUBIA	2	1	17	9:29	27	0	0	0	0:00	0	0	0	0	0:00	0	0	0	0	0:00	0	6	1	32	33:00	210	0	0	0	0:00	0
TABUYO DEL MONTE	0	0	0	0:00	0	0	0	0	0:00	0	0	0	0	0:00	0	0	0	0	0:00	0	0	0	0	0:00	0	0	0	0	0:00	0
PUNTAGORDA	0	0	0	0:00	0	0	0	0	0:00	0	0	0	0	0:00	0	0	0	0	0:00	0	0	0	0	0:00	0	4	2	35	9:38	27
TOTAL BRIF-A y B	**6**	**XXX ***	**53**	**35:22**	**90**	**2**	**XXX ***	**18**	**12:24**	**64**	**8**	**XXX ***	**70**	**50:50**	**226**	**17**	**XXX ***	**152**	**43:20**	**163**	**53**	**XXX ***	**402**	**169:50**	**929**	**4**	**XXX ***	**35**	**9:38**	**27**
TOTAL GENERAL	**6**	**XXX ***	**53**	**35:22**	**90**	**2**	**XXX ***	**18**	**12:24**	**64**	**8**	**XXX ***	**70**	**50:50**	**226**	**17**	**XXX ***	**152**	**43:20**	**163**	**53**	**XXX ***	**402**	**169:50**	**929**	**4**	**XXX ***	**35**	**9:38**	**27**

BASE	NAVARRA					EXTREMADURA					ILLES BALEARS					MADRID					CASTILLA Y LEÓN					PORTUGAL				
	Núm. Int.	Núm. Inc.	Brigadistas	Horas	Descargas	Núm. Int.	Núm. Inc.	Brigadistas	Horas	Descargas	Núm. Int.	Núm. Inc.	Brigadistas	Horas	Descargas	Núm. Int.	Núm. Inc.	Brigadistas	Horas	Descargas	Núm. Int.	Núm. Inc.	Brigadistas	Horas	Descargas	Núm. Int.	Núm. Inc	Brigadistas	Horas	Descargas
PINOFRANQUEADO	0	0	0	0:00	0	12	10	27	37:07	350	0	0	0	0:00	0	0	0	0	0:00	0	3	3	27	5:46	45	0	0	0	0:00	0
TABUYO DEL MONTE	0	0	0	0:00	0	0	0	0	0:00	0	0	0	0	0:00	0	0	0	0	0:00	0	12	11	85	22:32	210	0	0	0	0:00	0
TINEO	0	0	0	0:00	0	0	0	0	0:00	0	0	0	0	0:00	0	0	0	0	0:00	0	1	1	9	2:08	8	0	0	0	0:00	0
LAZA	0	0	0	0:00	0	0	0	0	0:00	0	0	0	0	0:00	0	0	0	0	0:00	0	11	7	99	45:04	235	0	0	0	0:00	0
RUENTE	0	0	0	0:00	0	0	0	0	0:00	0	0	0	0	0:00	0	0	0	0	0:00	0	3	3	27	7:40	42	0	0	0	0:00	0
TOTAL BRIF-i	**0**	**XXX ***	**0**	**0:00**	**0**	**12**	**XXX ***	**27**	**37:07**	**350**	**0**	**XXX ***	**0**	**0:00**	**0**	**0**	**XXX ***	**0**	**0:00**	**0**	**30**	**XXX ***	**247**	**83:10**	**540**	**0**	**XXX ***	**0**	**0:00**	**0**
DAROCA	2	1	18	6:24	22	0	0	0	0:00	0	0	0	0	0:00	0	0	0	0	0:00	0	0	0	0	0:00	0	0	0	0	0:00	0
CUENCA	0	0	0	0:00	0	0	0	0	0:00	0	0	0	0	0:00	0	0	0	0	0:00	0	4	2	32	13:15	30	0	0	0	0:00	0
LA IGLESUELA	0	0	0	0:00	0	0	0	0	0:00	0	0	0	0	0:00	0	0	0	0	0:00	0	22	9	188	110:53	796	2	1	25	5:15	7
PINOFRANQUEADO	0	0	0	0:00	0	38	18	287	124:07	973	0	0	0	0:00	0	0	0	0	0:00	0	22	7	189	72:50	358	2	1	17	8:49	0
LAZA	0	0	0	0:00	0	0	0	0	0:00	0	0	0	0	0:00	0	0	0	0	0:00	0	16	5	184	75:14	760	0	0	0	0:00	0
PUERTO EL PICO	0	0	0	0:00	0	0	0	0	0:00	0	0	0	0	0:00	0	0	0	0	0:00	0	22	19	204	62:20	404	0	0	0	0:00	0
TINEO	0	0	0	0:00	0	0	0	0	0:00	0	0	0	0	0:00	0	0	0	0	0:00	0	10	4	67	45:11	307	0	0	0	0:00	0
LUBIA	0	0	0	0:00	0	0	0	0	0:00	0	0	0	0	0:00	0	0	0	0	0:00	0	18	7	162	81:15	359	0	0	0	0:00	0
TABUYO DEL MONTE	0	0	0	0:00	0	0	0	0	0:00	0	0	0	0	0:00	0	0	0	0	0:00	0	87	36	798	332:47	2.149	0	0	0	0:00	0
PUNTAGORDA	0	0	0	0:00	0	0	0	0	0:00	0	0	0	0	0:00	0	0	0	0	0:00	0	0	0	0	0:00	0	0	0	0	0:00	0
TOTAL BRIF-A y B	**2**	**XXX ***	**18**	**6:24**	**22**	**38**	**XXX ***	**287**	**124:07**	**973**	**0**	**XXX ***	**0**	**0:00**	**0**	**0**	**XXX ***	**0**	**0:00**	**0**	**201**	**XXX ***	**1.824**	**793:45**	**5.163**	**4**	**XXX ***	**42**	**14:04**	**7**
TOTAL GENERAL	**2**	**XXX ***	**18**	**6:24**	**22**	**50**	**XXX ***	**314**	**161:14**	**1.323**	**0**	**XXX ***	**0**	**0:00**	**0**	**0**	**XXX ***	**0**	**0:00**	**0**	**231**	**XXX ***	**2.071**	**876:55**	**5.703**	**4**	**XXX ***	**42**	**14:04**	**7**

XXX * No se puede totalizar el número de incendios atendidos ya que en un mismo incendio pueden haber intervenido medios de distintas bases