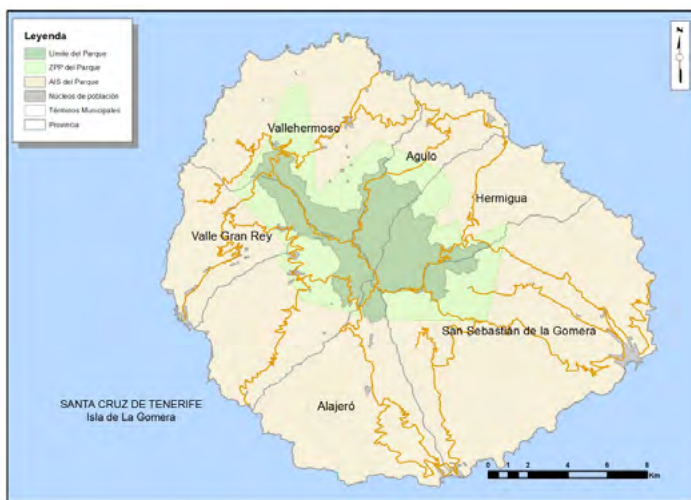


L

o más destacado del Parque Nacional de Garajonay es el bosque maduro de laurisilva, el mejor conservado del archipiélago canario, constituyendo un ecosistema relicto heredero de los desaparecidos bosques subtropicales que poblaron Europa durante la Era Terciaria que alberga un elevadísimo número de especies endémicas. El clima nebuloso bajo el que crece este bosque, aferrado a una topografía abrupta y de fuertes pendientes, ha generado un paisaje vegetal y geomorfológico de características únicas.

En su geología destacan los espectaculares roques o pitones surgiendo de la masa forestal, formados gracias a la erosión diferencial ejercida por el agua. Se trata de restos del relleno de antiguos conductos volcánicos puestos en resalte a modo de testigo.



Comunidad Autónoma		Canarias
Provincia		Santa Cruz de Tenerife
Parque Nacional	Superficie	3.984,00 ha
	Superficie titularidad pública	3.984,00 ha. (100%)
	Superficie titularidad privada	0,00 ha. (0%)
	Zona Periférica de Protección	4.558,95 ha
Área de Influencia Socioeconómica		
Superficie		36.812,06 ha
Número de municipios		6

Fuente: OAPN, 2020

Las Áreas de Influencia Socioeconómica
 de la Red de Parques Nacionales
 Aliados para la conservación.

El Parque Nacional de Garajonay está situado en las cumbres de la isla de La Gomera. Ocupa aproximadamente un 10% de la superficie insular. Incluye los montes públicos de los Ayuntamientos de la Isla. No obstante, hay una parte importante del ecosistema de laurisilva que queda fuera del mismo. La isla cuenta con una población de aproximadamente 21.500 habitantes. Salvo los tres principales núcleos costeros situados en su vertiente sur, la isla sufre un acusado despoblamiento. La agricultura va desapareciendo y con ella excepcionales paisajes rurales. Ello permite la recolonización de la vegetación espontánea, incluida una expansión importante de especies invasoras, así como la formación de paisajes sumamente combustibles en el entorno del Parque Nacional donde las líneas de control formadas por las fincas en activo son cada vez más reducidas. La única actividad económica en alza es el turismo. La isla es un área económica desfavorecida con niveles de renta inferiores a la media de Canarias.

INDICADORES SOCIOECONÓMICOS DE LOS MUNICIPIOS (AÑO 2020)

MUNICIPIOS	Población (2020)	Tasa de Natalidad (‰)	Tasa de Mortalidad (‰)	Edad media	Índice de infancia	Índice de juventud	Índice de vejez	Tasa crecimiento natural (‰)	Tasa de migración (‰)	Tasa de paro (marzo)
Agulo	1.110	0,90	16,22	51,32	6,31	14,59	31,17	-15,32	6,31	12,25
Alajeró	2.026	3,95	5,92	45,04	10,66	15,94	21,17	-1,97	27,15	9,92
Hermigua	1.775	2,25	14,65	49,12	7,15	14,25	26,37	-12,39	12,39	15,42
San Sebastián de la Gomera	9.258	6,80	7,67	42,75	12,81	16,33	17,41	-0,86	11,13	10,91
Valle Gran Rey	4.630	3,02	7,34	46,52	9,46	14,30	21,04	-4,32	10,58	8,76
Vallehermoso	2.879	2,43	12,16	51,50	6,91	12,85	31,71	-9,73	8,34	12,90
Total	21.678	4,47	9,04	45,89	10,31	15,14	21,87	-4,57	11,99	11,01
España	47.450.795	7,19	10,41	42,99	14,40	15,46	19,43	-3,21	5,32	11,30

Fuente: INE/OAPN

Más del 93% de la superficie del territorio del Área de Influencia Socioeconómica lo ocupan zonas forestales, principalmente de vegetación esclerófila y en menor medida espacios de roquedo. Las zonas agrícolas ocupan un 5,9%, formadas principalmente por mosaicos de cultivos seguidos en extensión por terrenos principalmente agrícolas con importantes espacios de vegetación natural.

En el año 2020, el 98% de la superficie catastral del AIS estaba catalogada como superficie rústica y el restante 2% como superficie urbana, de la cual, prácticamente el 51% estaba construida quedando el otro 41% como solar sin edificar.

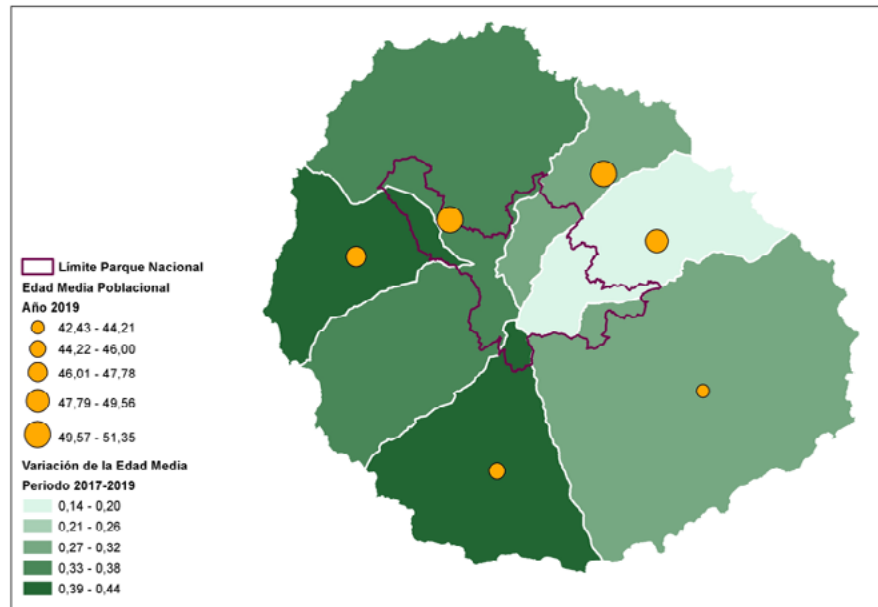


Hermigüa.
PN de Garajonay

Con una población total de 21.678 habitantes, el Área de Influencia Socioeconómica del Parque Nacional de Garajonay es la sexta AIS con menor población de toda la Red de Parques Nacionales. Los seis municipios entrarían en la categoría de municipios rurales, considerándose pueblos pequeños los municipios de Agulo y Hermigüa y el resto entrarían en la

categoría de pueblos grandes, siendo San Sebastián de la Gomera con 9.258 habitantes en el año 2020 el pueblo de mayor tamaño en el AIS.

La evolución de los seis municipios del Área de Influencia Socioeconómica del Parque Nacional de Garajonay en los últimos veinticinco años es interesante ya que la mitad de ellos perdieron población siendo Hermigüa, con un 17% el que mayor disminución sufrió. Los otros tres registraron fuertes incrementos de sus habitantes con aumentos de la mitad del censo en el caso de San Sebastián de la Gomera y Valle Gran Rey y del 70% en Alajeró. En cuanto al número absoluto de habitantes, el municipio que más creció fue San Sebastián de la Gomera con más de 3.000 vecinos. Globalmente, los municipios del AIS tienen una densidad de 58,6 personas/km², valor muy inferior a los datos de la provincia o de la comunidad autónoma.



Edad media en el año 2019 y evolución en periodo 2017-2019
Fuente: Instituto Nacional de Estadística (INE) y elaboración propia (GIS, OAPN).

La estructura de la población del AIS por edades pone de manifiesto que en los últimos años se ha producido una disminución en el número de niños (índice de infancia, de 0 a 14 años), mientras que aumenta ligeramente el

porcentaje de jóvenes (índice de juventud, de 15 a 29 años). Paralelamente se observa un descenso en el número de personas en los tramos de edad de 30 a 44 años y un incremento de los sectores de población por encima de los 45 años, principalmente en el intervalo entre los 45 y 74 años. Estos cambios se traducen en un envejecimiento de la estructura poblacional que se refleja en la edad media del AIS que se ha incrementado desde los 43,3 años en 2014 hasta alcanzar los 45,8 años en 2020.

El saldo natural o tasa de crecimiento natural de población¹ (diferencia entre los nacimientos y las defunciones referidas al total de la población) en los municipios del Área de Influencia Socioeconómica del Parque Nacional de Garajonay tiene valores negativos es decir, se producen más fallecimientos que nacimientos. Por otro lado, la tasa de migración, que nos informa de los movimientos de las personas entre municipios, tiene valores positivos lo que significa que se producen llegadas de personas desde otras partes, sobre todo de extranjeros en una proporción de 1:4. En el AIS, por lo tanto, el aumento de habitantes viene marcado por la tasa de migración ya que el saldo natural de población es negativo.



Ilustración: Bernardo Lara

Más del 70% de los extranjeros que se asientan en los diferentes municipios del AIS son personas procedentes de países de la Unión Europea, una cuarta parte proceden de países americanos, apenas un 3% proceden de países europeos que no pertenecen a la UE y con cifras similares encontramos a las personas con nacionalidad de países africanos. Los municipios que cuentan con mayor número de personas de nacionalidad extranjera entre sus habitantes son Valle Gran Rey principalmente y

en menor proporción, Alajeró y San Sebastián de la Gomera.

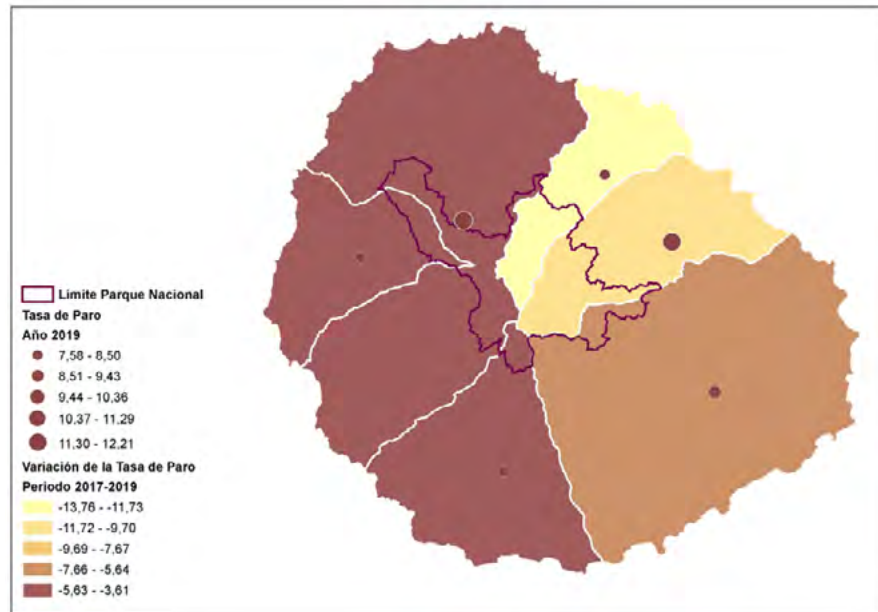
Los datos del Servicio Público de Empleo referente a los contratos por sectores de producción, registrados durante los meses de marzo de los sucesivos años en los municipios pertenecientes al Área de Influencia Socioeconómica del Parque Nacional de Garajonay, nos muestran que alrededor del 67% de los mismos corresponden al sector servicios, porcentaje bastante menor a lo encontrado a nivel provincial o autonómico que superan el 80%, seguido por el sector agrícola que alcanza porcentajes del 17% de los contratos registrados, cifras muy superiores a los de la provincia o la autonomía igual que sucede con el sector de la construcción ya que en los municipios del AIS obtenemos resultados del 13% mientras que en la provincia o comunidad autónoma alcanzan solamente la mitad de estos

¹ La variación en el número de habitantes de una población viene marcada por dos factores directamente: "Crecimiento Real = Crecimiento Natural +/- Saldo Migratorio"

valores. El sector de la industria, con apenas un 2%, tiene menor importancia. El municipio que mayor variedad de contratos registrados presenta fue San Sebastián de la Gomera, que coincide con que es el municipio con mayor población en todo el AIS.

En cuanto a los datos correspondientes al paro registrado en los meses de marzo de sucesivos años, desagregado por municipios, se observa una tendencia descendente desde 2013 hasta 2019 repuntando ligeramente en 2020 hasta alcanzar el 11,0% de tasa de paro en el AIS. Este comportamiento es similar al encontrado a nivel nacional.

En el año 2020, los municipios que mayor tasa de paro registraban eran Hermigua, Vallehermoso y Agulo, mientras que los municipios con menor tasa de paro eran Valle Gran Rey y Alajeró.



Tasa de Paro en el año 2019 y evolución en periodo 2017-2019
Fuente: Instituto Nacional de Estadística (INE) y elaboración propia