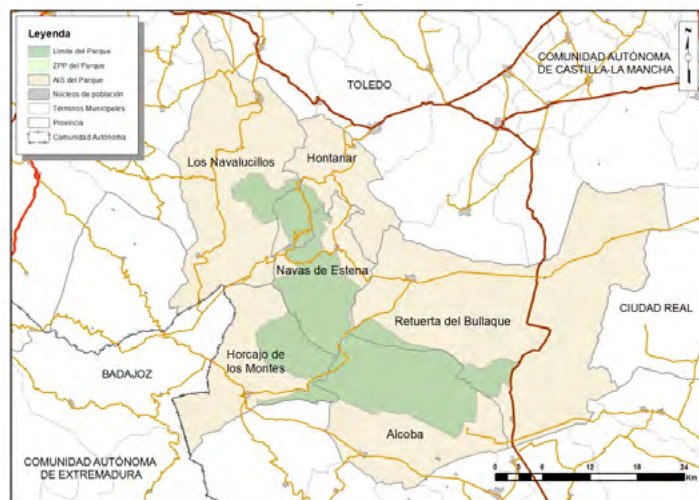


Emplazado en los Montes de Toledo, el Parque Nacional de Cabaneros (PNC) es una magnífica representación del bosque mediterráneo español asentado sobre un relieve de doble génesis: por un lado, las zonas montañosas o sierras de materiales paleozoicos (cuarcita principalmente), y por otro, las rañas (grandes extensiones casi planas), formadas a partir del arrastre intensivo de los materiales desde las laderas a los valles al final de la era Terciaria. El resultado es la creación de un paisaje geomorfológico en el que se suceden amplias llanuras con elevaciones serranas.

Sobre este paisaje geomorfológico se asientan encinas, alcornoques, quejigos y robles y un profuso matorral mediterráneo en un excelente estado de conservación, especialmente en las zonas en las que no eran aptas para el cultivo, que coexisten con paisajes humanizados en los que los valores culturales e históricos hacen acto de presencia.



Comunidad Autónoma		Castilla La Mancha
Provincia		Ciudad Real y Toledo
Parque Nacional	Superficie	40.856 ha
	Superficie titularidad pública	22.747,88 ha. (55,68%)
	Superficie titularidad privada	18.108,12 ha. (44,32%)
	Zona Periférica de Protección	No declarada
Área de Influencia Socioeconómica		
Superficie		182.292,52 ha
Número de municipios		6

Fuente: OAPN, 2020

La tendencia de pérdida de población en el Área de Influencia Socioeconómica (AIS) se mantiene constante. En 2020 los seis municipios que la componen pierden un 3,47%, respecto al año anterior. La población del AIS del PNC es una población envejecida. Presenta la edad media más alta de todas las áreas de influencia socioeconómica de la Red de Parques Nacionales y el índice de infancia más bajo (7,89% en 2020).

Los datos demográficos a nivel provincial no denotan una clara distinción entre los municipios pertenecientes al AIS y otros municipios de su entorno, sino que estas tendencias se observan de manera generalizada.

INDICADORES SOCIOECONÓMICOS DE LOS MUNICIPIOS (AÑO 2020)										
MUNICIPIOS	Población (2020)	Tasa de Natalidad (‰)	Tasa de Mortandad (‰)	Edad media	Índice de infancia	Índice de juventud	Índice de vejez	Tasa crecimiento natural (‰)	Tasa de migración (‰)	Tasa de paro (marzo)
Hontanar	136	7,35	14,71	54,39	3,68	11,03	38,24	-7,35	58,82	3,80
Los Navalucillos	2.050	7,80	31,22	53,24	7,02	12,59	36,49	-23,41	-1,46	15,03
Alcoba de los Montes	542	7,38	35,06	51,35	5,72	11,07	29,15	-27,68	9,23	13,03
Horcajo de los Montes	833	8,40	21,61	49,79	10,08	12,24	29,17	-13,21	9,60	19,37
Navas de Estena	293	0,00	17,06	57,72	4,10	9,56	41,64	-17,06	-6,83	11,95
Retuerta de Bullaque	927	5,39	26,97	47,99	10,90	14,02	27,94	-21,57	28,05	14,11
Total	4.781	6,90	27,82	51,71	7,89	12,40	33,09	-20,92	8,78	14,88
España	47.450.795	7,19	10,41	42,99	14,40	15,46	19,43	-3,21	5,32	11,30

Fuente: INE/OAPN



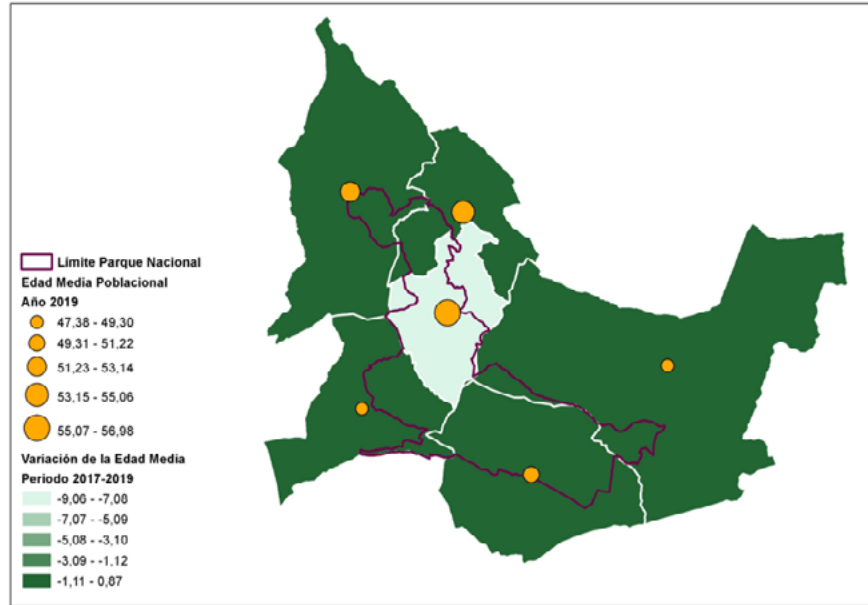
El 66% de la superficie del territorio del Área de Influencia Socioeconómica lo ocupan zonas forestales, principalmente bosques de frondosas y vegetación esclerófila, mientras que el 33% de la superficie lo ocupan zonas agrícolas, principalmente tierras de labor en secano con sistema de rotación de cultivos (cereales, leguminosas, forrajeras, tubérculos u hortalizas) y sistemas agroforestales de cultivos anuales asociados a especies arbóreas.



En el año 2020, el 99,8% de la superficie catastral del AIS estaba catalogada como superficie rústica y el restante 0,2% como superficie urbana, de la cual, el 72% estaba construida quedando el otro 28% como solar sin edificar.

Con una población total de 4.781 habitantes, el Área de Influencia Socioeconómica del Parque Nacional de Cabañeros se sitúa en la segunda posición de las AIS con menor población de toda la Red de Parques Nacionales. Todos los municipios entrarían en la categoría de municipios rurales, considerándose todos ellos como pueblos pequeños a excepción de Los Navalucillos que sobrepasa los 2.000 habitantes.

En el último cuarto de siglo únicamente el municipio de Hontanar aumentó su población dentro del AIS. En cuanto al resto de municipios, todos ellos perdieron población con distintos porcentajes entre el -17,4% de Retuerta de Bullaque y el -33,8% de Alcoba de los Montes. Globalmente, los municipios del AIS tienen una densidad de 2,6 personas/km², valores muy inferiores a los datos de las provincias o de la comunidad autónoma. La estructura de la población del AIS por edades ha cambiado drásticamente en los últimos años ya que se ha producido una disminución en todos los tramos de edad. Se ha perdido una cuarta parte de la población de niños (tramo comprendido entre 0 a 14 años) y de jóvenes (tramo de mayores de 15-29 años). Una disminución menos drástica en porcentajes se observa en los tramos de 30 a 44 años y en mayores de 74 años. Los tramos que menor porcentaje de pérdida de población sufrieron fueron el de 45-59 años y prácticamente no sufre variación la proporción del tramo de edad de los 60 a los 74 años. Estos cambios se traducen en un envejecimiento de la estructura poblacional que se refleja en la edad media del AIS que se ha incrementado desde los 50,2 años en 2014 hasta alcanzar los 51,7 años en 2020 y el índice de vejez aumentó en más de 1,7 puntos.



Edad media en el año 2019 y evolución en periodo 2017-2019
Fuente: Instituto Nacional de Estadística (INE) y elaboración propia (GIS, OAPN).

En los municipios de las Áreas de Influencia Socioeconómica del Parque Nacional de Cabañeros el saldo natural o tasa de crecimiento natural de población ¹ (diferencia entre los nacimientos y las defunciones referidas al total de la población) tiene valores negativos, es decir se producen más fallecimientos que nacimientos. Por otro lado, la tasa de migración, que nos informa de los movimientos de las personas entre municipios, en 2020 tiene valores positivos lo que significa que se producen llegadas de personas desde otras partes, sobre todo de personas de nacionalidad española siendo muy pocos los extranjeros que se instalan en el AIS. A pesar de la tasa de migración positiva, la disminución de habitantes observada en el AIS viene marcado por los valores muy altos negativos del saldo natural de población.



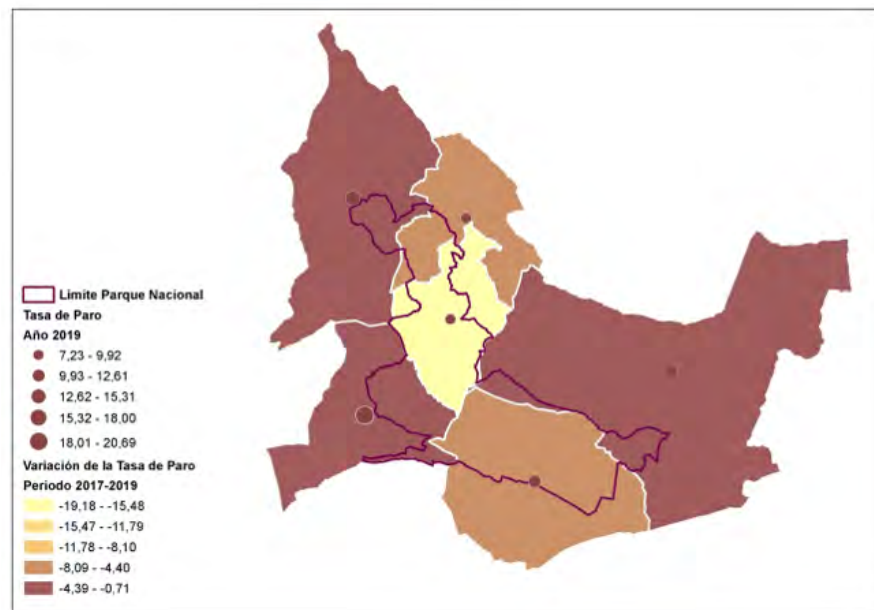
Ilustración: Bernardo Lara

Entre los extranjeros que se asientan en los diferentes municipios del AIS, la gran mayoría (más del 67%) son personas procedentes de países de la Unión Europea, no llegando a una cuarta parte los que proceden de países africanos y un 14% proceden de países americanos. Los municipios que cuentan con mayor número de personas de nacionalidad extranjera entre sus habitantes son Los Navalucillos y Retuerta de Bullaque, este último es el que mayor porcentaje de extranjeros presenta en todo el Área de Influencia Socioeconómica.

¹ La variación en el número de habitantes de una población viene marcada por dos factores directamente: "Crecimiento Real = Crecimiento Natural +/- Saldo Migratorio"

Un indicador de la economía del AIS nos lo puede proporcionar los contratos por sector de producción que se registran en el Servicio Público de Empleo, concretamente los registrados en los meses de marzo de los sucesivos años. Los datos desagregados por municipios nos muestran que alrededor del 49% de los mismos corresponden al sector agrícola, seguido por el sector servicios que alcanza porcentajes del 41% de los contratos registrados, y el sector de la construcción agrupa un 10% de los contratos. Estos porcentajes son bastante diferentes a lo encontrado en las provincias correspondientes y en la comunidad autónoma donde en el mejor de los casos, la provincia de Ciudad Real alcanza el 21% de contratos en el sector agrícola.

El paro registrado tiene un comportamiento muy similar al encontrado en la comunidad autónoma o en todo el territorio nacional. Los datos de paro registrado correspondientes a los meses de marzo de los sucesivos años, desagregados por municipios, muestran una tendencia descendente desde 2013 hasta 2019, repuntando ligeramente en 2020 hasta alcanzar el 14,8% de tasa de paro en el AIS, valor más alto que el de la provincia.



Tasa de Paro en el año 2019 y evolución en periodo 2017-2019
Fuente: Instituto Nacional de Estadística (INE) y elaboración propia