

AVANCE INFORMATIVO DE INCENDIOS FORESTALES DEL 1 DE ENERO AL 31 DE DICIEMBRE DE 2021*

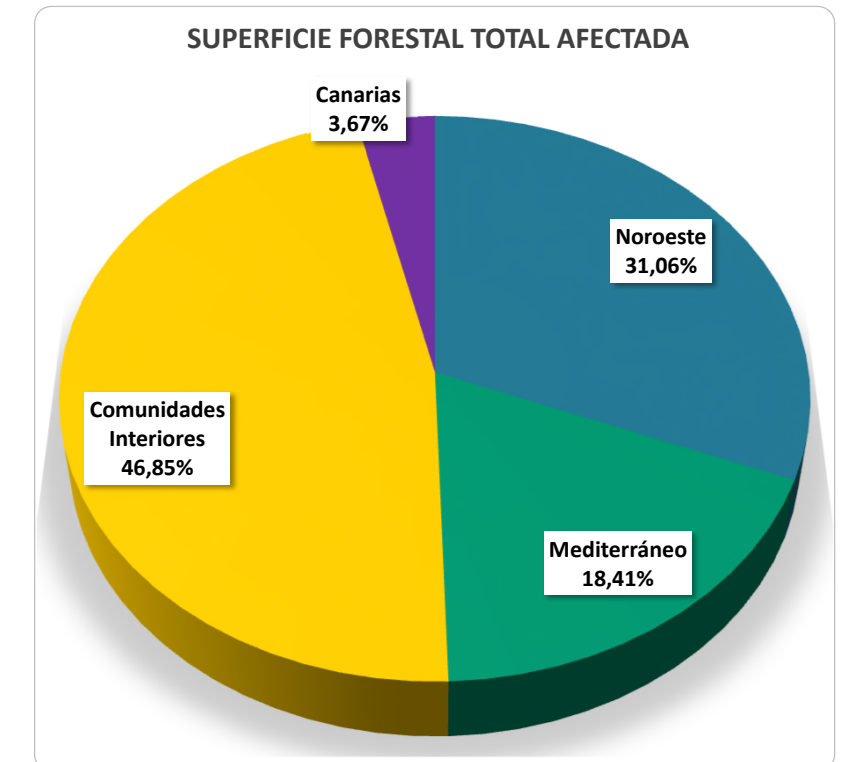
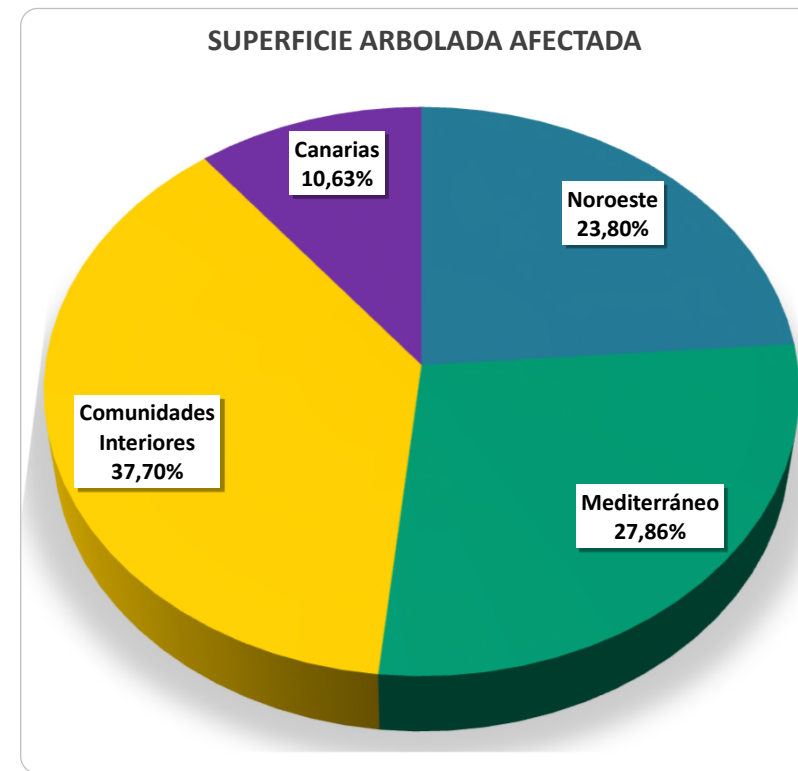
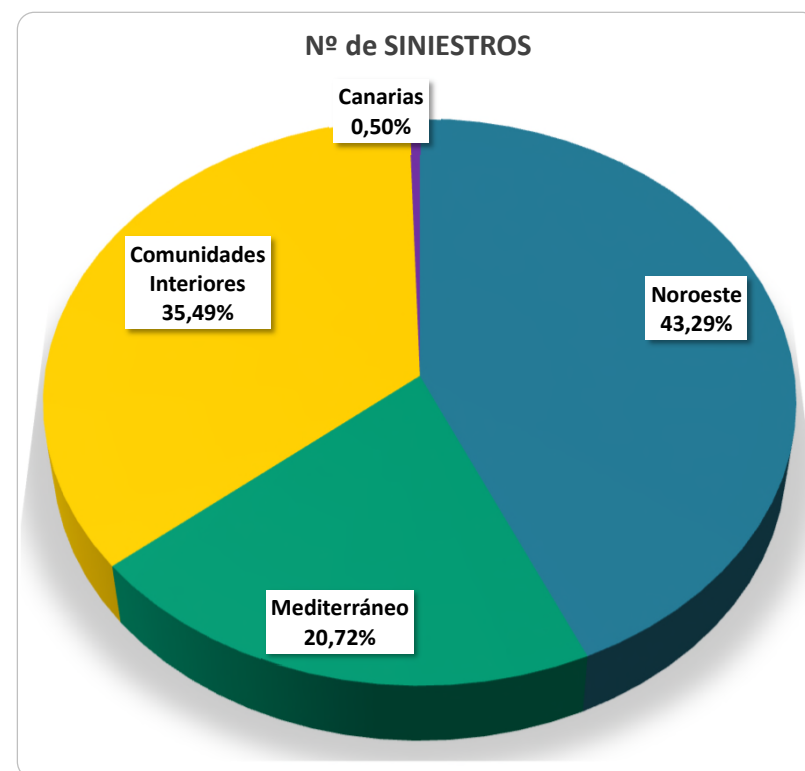
***DATOS PROVISIONALES PROPORCIONADOS POR LAS COMUNIDADES AUTÓNOMAS**

AÑOS	2011	2012	2013	2014	2015	2016	2017	2018	2019	2020	MEDIA	2021*
PERIODO	DATOS ACUMULADOS ANUALES DESDE EL 1 DE ENERO AL 31 DE DICIEMBRE											
NÚMERO DE SINIESTROS												
Nº CONATOS (<1 ha)	10.815	10.455	7.708	6.610	7.685	6.329	8.491	5.055	7.127	5.400	7.568	5.866
Nº INCENDIOS (>= 1 ha)	5.599	5.542	3.089	3.196	4.125	2.438	5.273	2.010	3.782	2.671	3.773	2.914
TOTAL Nº SINIESTROS	16.414	15.997	10.797	9.806	11.810	8.767	13.764	7.065	10.909	8.071	11.341	8.780
SUPERFICIE FORESTAL AFECTADA												
VEGETACION LEÑOSA												
Sup. Arbolada (ha)	18.847,22	83.059,85	17.704,26	8.283,80	32.877,09	22.909,29	64.198,44	4.828,90	26.044,64	17.666,58	29.642,01	24.503,35
Sup. Matorral y Monte Abierto (ha)	72.387,82	117.118,93	33.086,49	32.359,33	64.889,91	36.738,73	97.593,51	18.018,46	48.295,76	40.619,17	56.110,81	43.647,05
VEGETACION HERBÁCEA												
Sup. Pastos y Dehesas (ha)	10.925,99	18.777,81	10.899,86	8.074,70	12.015,85	8.621,28	15.715,43	3.716,15	10.419,85	9.230,64	10.839,76	19.729,34
TOTAL SUPERFICIE FORESTAL (ha)	102.161,03	218.956,59	61.690,61	48.717,83	109.782,85	68.269,30	177.507,38	26.563,51	84.760,25	67.516,39	96.592,57	87.879,74
% SUP. AFECTADA / SUP. FORESTAL NACIONAL	0,367	0,787	0,222	0,175	0,395	0,245	0,638	0,096	0,305	0,243	0,347	0,316
GRANDES INCENDIOS												
Nº GRANDES INCENDIOS (>500 ha)	24	41	17	7	16	22	56	3	14	19	22	18

En superficie no arbolada, cuando en los datos provinciales no se ha hecho distinción entre vegetación leñosa y herbácea, se ha considerado toda la superficie como "Matorral y Monte Abierto".

AVANCE INFORMATIVO DE INCENDIOS FORESTALES DEL 1 DE ENERO AL 31 DE DICIEMBRE DE 2021*

***DATOS PROVISIONALES PROPORCIONADOS POR LAS COMUNIDADES AUTÓNOMAS**



CANARIAS: Incluye todo el archipiélago canario.

NOROESTE: Comprende las comunidades autónomas de Galicia, Asturias, Cantabria y las provincias de León y Zamora.

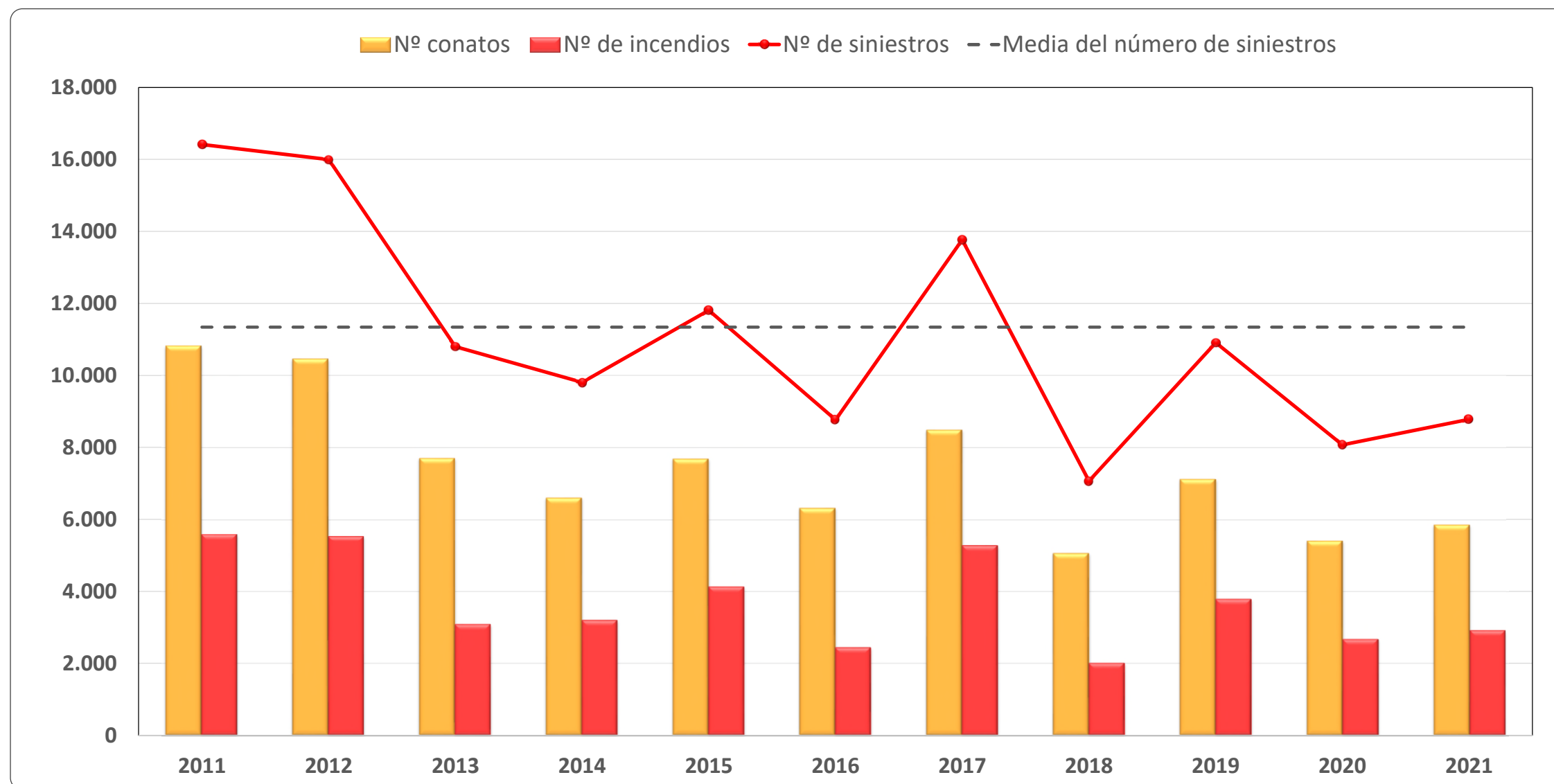
COMUNIDADES INTERIORES: Comprende al País Vasco y a las provincias del resto de comunidades autónomas no costeras, excepto León y Zamora.

MEDITERRÁNEO: Comprende las comunidades autónomas costeras con el mar Mediterráneo, incluyendo sus provincias interiores.

AVANCE INFORMATIVO DE INCENDIOS FORESTALES DEL 1 DE ENERO AL 31 DE DICIEMBRE DE 2021*

*DATOS PROVISIONALES PROPORCIONADOS POR LAS COMUNIDADES AUTÓNOMAS

EVOLUCIÓN DEL Nº DE CONATOS Y EL Nº DE INCENDIOS



AVANCE INFORMATIVO DE INCENDIOS FORESTALES DEL 1 DE ENERO AL 31 DE DICIEMBRE DE 2021*

*DATOS PROVISIONALES PROPORCIONADOS POR LAS COMUNIDADES AUTÓNOMAS

EVOLUCIÓN DE SUPERFICIES FORESTALES AFECTADAS (ha)

