

Información general del Espacio Natural de Doñana

1. Datos generales

Norma y fecha de declaración:	<p>Ley 8/1999, de 27 de octubre, del Espacio Natural de Doñana. Integra el Parque Nacional de Doñana y el Parque Natural de Doñana en un espacio único.</p> <p>Decreto 24/2007, de 30 de enero, por el que se declara el Espacio Natural de Sierra Nevada y se regulan los órganos de gestión y participación de los espacios naturales de Doñana y de Sierra Nevada.</p> <p>Decreto 142/2016, de 2 de agosto, por el que se amplía el ámbito territorial del Parque Natural de Doñana, se declara la Zona Especial de Conservación Doñana Norte y Oeste (ES6150009) y se aprueban el Plan de Ordenación de los Recursos Naturales y el Plan Rector de Uso y Gestión del Espacio Natural de Doñana.</p>
Territorio:	<p>Almonte, Bollullos Par del Condado, Bonares, Hinojos, Lucena del Puerto, Moguer, Palos de la Frontera y Rociana del Condado (Huelva). Aznalcázar, Isla Mayor, Pilas, La Puebla del Río y Villamanrique de la Condesa (Sevilla). Sanlúcar de Barrameda (Cádiz). Andalucía (España).</p>
Superficie:	128.530,60 ha.
Oficinas del Espacio Natural:	<p>Centro Administrativo El Acebuche, 21760 Matalascañas (Huelva) Tfno.: 959439627/2e. E-mail pnDonana.sgmaacc.cagpds@juntadeandalucia.es</p> <p>Oficina Admva. en C/Sevilla nº 33 – 1º.21730 Almonte (Huelva) Tfno.: 671597727.</p> <p>Oficina Admva. en centro de visitantes Fábrica de Hielo. Avda. de Bajo Guía s/n 11540 Sanlúcar de Barrameda. Cádiz. Tfno.: 956386577.</p>
Información en Internet:	<p>http://www.magrama.es/ http://www.cma.junta-andalucia.es/medioambiente/site/portalweb http://www.ventanadelvisitante.es http://www.donana.es</p>

1.1. Datos generales del Parque Nacional de Doñana

Norma y fecha de declaración:	Decreto 2412/69 de 16 de octubre
Norma y fecha de reclasificación:	Ley 91/1978 de 28 de diciembre
Norma y fecha de ampliación:	Resolución de 6 de febrero de 2004, del Organismo Autónomo Parques Nacionales, por la que se hace público el Acuerdo del Consejo de Ministros de 6 de febrero de 2004, por el que se amplían los límites del Parque Nacional de Doñana por incorporación de terrenos colindantes al mismo.
Ubicación:	Huelva y Sevilla (Andalucía).
Superficie:	54.251,65 ha
Superficie Zonas de Protección Rocina y Litoral:	6.042,55 ha
Ecosistemas representados:	Lagunas, marismas, dunas móviles, playa, monte mediterráneo y pinar.

1.2. Datos generales del Parque Natural de Doñana.

Norma y fecha de declaración:	Ley 2/1989, de 18 de julio.
Norma y fecha de reclasificación:	Decreto 2/1997, de 7 de enero.
Norma y fecha de ampliación:	Decreto 142/2016, de 2 de agosto.
Ubicación:	Huelva, Sevilla y Cádiz (Andalucía).
Superficie:	68.236,40 ha
Ecosistemas representados:	Pinares y franja costera, dunas fósiles, marismas transformadas, playa, monte mediterráneo y pinar.

1.3. Integración en redes de conservación

- En 1980 el Parque Nacional de Doñana y parte de los terrenos del Parque Natural fueron designados Reserva de la Biosfera, en el marco del Programa Hombre y Biosfera (MAB) de la UNESCO, por acoger una muestra representativa de distintos ecosistemas: marismas continentales, arenales y complejos de dunas litorales, tanto fijas como móviles, así como playas y una porción del estuario del Guadalquivir.
- En 1982 el Parque Nacional fue incluido en la Lista de Humedales de Importancia Internacional, bajo la Convención Ramsar, y en 2005 el lugar Ramsar fue ampliado para incluir el Parque Natural.
- Diploma del Consejo de Europa a la Gestión, otorgado al Parque Nacional de Doñana en 1985 y obteniendo cinco renovaciones del galardón, lo que implica haber mantenido y mejorado el estado de conservación del espacio protegido y haber desarrollado políticas de gestión óptimas para su desarrollo. Este Diploma está renovado hasta el año 2020.
- Zona de Especial Protección para las Aves (ZEPA), el Parque Nacional de Doñana fue declarado en 1988 y se amplió al Espacio Natural de Doñana en el año 2002.
- En 1994 el Parque Nacional de Doñana fue inscrito en la Lista de Patrimonio de la Humanidad.
- Lugar de Importancia Comunitaria (LIC) Biogeográfica Mediterránea, aprobado por Decisión de la Comisión Europea de 19 de julio de 2006.
- En julio de 2012 (Resolución de 18 de abril de 2013 de Parques Nacionales) el Consejo Internacional de Coordinación del Programa sobre Persona y Biosfera (MAB), aprobó la ampliación y zonificación de la Reserva de la Biosfera de Doñana. En la actualidad se extiende por la totalidad de la superficie de once términos municipales: Almonte, Aznalcázar, Bollullos Par del Condado, Bonares, Hinojos, Isla Mayor, Pilas, La Puebla del Río, Rociana del Condado, Sanlúcar de Barrameda y Villamanrique de la Condesa. Incluye parcialmente otros tres términos municipales: Lucena del Puerto, Moguer y Palos de la Frontera.
La zonificación aprobada se distribuye en: zona núcleo terrestre, 54.680,12 ha; zona tampón terrestre, 53.834,64 ha; zona tampón marina, 4.778,96 ha correspondientes a la zona de protección del mar litoral del Parque Nacional, y zona de transición terrestre, con 155.000 ha. A grandes rasgos, la zona núcleo coincide con el Parque Nacional de Doñana más el Arroyo de la Rocina; la zona tampón con el Parque Natural de Doñana, y la zona de transición corresponde con el resto del territorio hasta el perímetro exterior del conjunto de los términos municipales.
- Zona Especial de Conservación (ZEC), declarado por el Consejo de Gobierno de la Junta de Andalucía, mediante el Decreto 43/2012, de 25 de septiembre.
- Tanto por ser ZEC como por ser ZEPA, y de conformidad con el artículo 3 de la Directiva Hábitats, Doñana es parte integrante de la Red Ecológica Europea Natura 2000.
- El Espacio Natural de Doñana está incluido por la UICN en la Lista Verde (Green List), en reconocimiento por sus logros en materia de conservación. Julio de 2015.

2. Instalaciones y Servicios para Visitantes.

La red de equipamientos y servicios para visitantes del Espacio Natural de Doñana se compone de:

2.1 Centros de visitantes y Puntos de información: Cuentan con un espacio de recepción-información atendido por una persona (guía-informador) y, según el caso, exposiciones y audiovisuales. Los centros de visitantes están abiertos durante todo el año, a excepción de la semana de la Romería del Rocío, festividades navideñas y locales. El acceso es libre y gratuito.

2.1.1. Centro de visitantes "ElAcebuche"

Se accede por la carretera A-483 El Rocío-Matalascañas, a la altura del kilómetro 12. A partir de ahí se continúa por una pista asfaltada de 2km aproximadamente hasta llegar al aparcamiento del centro de visitantes.

Horario: De 16 de septiembre a 31 de marzo: de 8:00h a 15:00h y de 16:00h a 19:00h. Abril: de 8:00h a 15:00h. Desde el 1 de mayo al 15 de septiembre: de 8:00 a 15:00h y 16:00h a 21:00h. Los domingos del 16 de junio al 15 de septiembre todos los servicios, a excepción de los senderos, terminan a las 15:00h.

Este Centro cuenta con los siguientes servicios e instalaciones:

- **Recepción–Información:** Tfno:959439629
E-mail: CVAcebuche.pnDonana.cagpds@juntadeandalucia.es
- **Exposición:** Presenta los rasgos más singulares del Espacio Natural: migraciones, la importancia del agua, el día y la noche de la vera, características sobresalientes de los ecosistemas, rasgos etnográficos de Doñana y finaliza con una proyección que simula un viaje en globo por el Espacio Natural.
- **Sala audiovisual y de conferencias:** Ofrece una proyección audiovisual en la que un ave singular, "Porfirio Calamón", muestra personajes y escenarios de Doñana desde su particular óptica.
- **Sala de descanso:** Aquí es posible disfrutar de imágenes de lince ibérico, transmitidas desde el Centro de Cría en Cautividad del Acebuche en tiempo real.
- **Sendero peatonal "Laguna del Acebuche":** (1,5 Km.) Se inicia desde el fondo del patio del centro de visitantes El Acebuche. Permite recorrer el paisaje de cotos y la orilla sur de una antigua laguna recuperada en los años 80, donde se localizan varios observatorios desde los que se puede apreciar su avifauna.
- **Sendero peatonal "Lagunas del Huerto y las Pajas":** (3,5 Km.) Se inicia junto al último observatorio por la izquierda del Sendero Laguna del Acebuche. Este sendero permite recorrer el paisaje de cotos y pinares. Está organizado en circuitos consecutivos que sortean los canales a través de pasarelas. Varios ramales lineales llevan hasta observatorios destinados a contemplar la fauna.
- **Observatorio del Lince Ibérico:** Este observatorio se ubica en el lugar de un antiguo observatorio de fauna rehabilitado. Su acceso se realiza a través del sendero peatonal "Huerto y Pajas". Para acceder al observatorio es necesario contactar con el Servicio de Información del Centro de Visitantes, ya que se trata de un recurso interpretativo para el desarrollo de Programas educativos o de Interpretación organizados por la propia Administración del Parque. Actualmente se realizan visitas guiadas y gratuitas los martes, jueves, viernes y domingos a las 9:00h y a las 10:30h.
Es conveniente consultar días y horas de visita, ya que este horario puede cambiar. **Es necesario reservar la visita.**
- **Punto de reservas del itinerario sur** por el Parque Nacional de Doñana que se realiza en vehículos todoterrenos (Acebuche - La Plancha - Acebuche).
- **Cafetería y Tienda de recuerdos.**

- **Área Recreativa:** Dispone de mesas y bancos rústicos para realizar picnic. No está permitido hacer fuego.

Centro de visitantes "La Rocina"

Localizado junto a la aldea de El Rocío, a un kilómetro aprox. en dirección a Matalascañas por la carretera A-483.

Horario: Desde el 1 de febrero al 31 de octubre: 9:00h-15:00h y 16:00h-19:00h. De 1 de noviembre a 31 de enero: de 9:00h a 15:00 y de 16:00h a 18:00h. Los domingos del 16 de junio al 15 de septiembre todos los servicios, a excepción de los senderos, terminan a las 15:00h.

Este Centro ofrece los siguientes servicios e instalaciones:

- **Recepción-Información** Tfno.: 959439569; e-mail: CVRocina.pnDonana.cagpds@juntadeandalucia.es
- **Sala de audiovisuales.** Proyección sobre el arroyo de la Rocina.
- **Choza-exposición "La Romería del Rocío"**
- **Sendero peatonal "Charco de la Boca":** (3,8 Km.) Recorrido por la margen derecha del arroyo de La Rocina con cuatro observatorios desde los que se puede observar la fauna acuática y el paisaje.

Centro de visitantes "Palacio del Acebrón"

Se accede por una pista asfaltada de unos 6 Km aprox. que parte del aparcamiento del CV de la Rocina.

Horario: Desde el 1 de febrero al 31 de octubre: de 9:00h a 15:00h y de 16:00 a 19:00h. Desde el 1 de noviembre al 31 de enero: de 9:00h a 15:00h y de 16:00h a 18:00h. Los domingos del 16 de junio al 15 de septiembre todos los servicios, a excepción de los senderos, terminan a las 15:00h.

Este Centro cuenta con:

- **Recepción-Información** Tfno.: 600144625
E-mail: CVAcebron.pnDonana.cagpds@juntadeandalucia.es
- **Exposición** etnográfica sobre las relaciones históricas, sociales y culturales de Doñana con sus moradores.
- **Sala de audiovisuales:** Proyección audiovisual sobre aspectos, personajes y leyendas de Doñana.
- **Sendero peatonal "Charco del Acebrón"** (2.1 Km.) Este sendero rodea un ensanchamiento natural del arroyo de la Rocina. En su recorrido se aprecia la diversidad botánica del bosque en galería así como del bosque de pinos y alcornoques alledaño.

Centro de visitantes "José Antonio Valverde"

Este centro se ubica en plena marisma, en el término municipal de Aznalcázar (Sevilla). Presenta una tipología arquitectónica similar a las tradicionales chozas marismeñas. Se asoma a un lucio rehabilitado en el que se concentra una variada fauna acuática.

Su acceso puede realizarse desde Villamanrique de la Condesa, La Puebla del Río e Isla Mayor, localizado a una distancia de unos 25 Km de estos núcleos de población y a través de pistas sin asfaltar. Aunque para transitar por estas pistas puede utilizarse cualquier vehículo, el estado de conservación varía a lo largo del año, por lo que es preciso recabar información previamente.

Horario: Desde noviembre a febrero: de 10h a 18h. Marzo y octubre: de 10 h a 19 h. De abril a septiembre de 10:00 a 20:00h. Del 15 de julio al 31 de agosto se cierran los domingos a las 15:00h.

Dispone de los siguientes servicios:

- **Recepción-Información.** Tfno.:671564145
E-mail: CVJavalverde.pnDonana.cagpds@juntadeandalucia.es

- **Exposición:** dedica una especial atención al ecosistema marismero, su flora, fauna y cambios estacionales; así como las transformaciones y usos humanos del territorio.
- **Sala de conferencias y proyección audiovisual** "Porfirio Calamón".
- **Puntos de observación** de fauna: Este centro está provisto de amplios ventanales, orientados a la marisma, que permiten observar la avifauna que se concentran en el lucio. Dispone asimismo de un pequeño sendero peatonal que accede a un punto de observación exterior.
- **Cafetería y Tienda** de recuerdos.

Centro de visitantes "Fábrica de Hielo"

Se encuentra en el barrio mariner de Bajo de Guía, en la ciudad de Sanlúcar de Barrameda (Cádiz). Se trata de una antigua cofradía de pescadores y fábrica de hielo, hoy rehabilitada como centro de visitantes.

Horario: Desde octubre a marzo: de 9:00h a 19:00h. De abril a septiembre: de 9:00h a 20:00h.

El centro dispone de:

- **Recepción-Información:** Telf.: 956386577
E-mail: CVFabricaHielo.pnDonana.cagpds@juntadeandalucia.es
- **Exposición:** En la primera planta presenta los valores naturales de Espacio Natural de Doñana. En la segunda planta se expone la historia de Doñana y del bajo Guadalquivir, en una aproximación a los usos y productos de las tierras de Doñana y una trayectoria cronológica por su historia y por su territorio.
- **Audiovisual:** diversas y originales visiones de Doñana.
- **Tienda de recuerdos.**
- **Terraza-mirador**, orientada hacia el río y el sur del Parque Nacional de Doñana.

Centro de visitantes "Los Centenales":

Este centro está cerrado temporalmente

Ubicado en el límite del casco urbano de Hinojos, junto a la carretera A-484 Hinojos - Almonte.

Horario: De octubre a mayo: de 9:30h a 15:00h y de 16:00h a 18:30h. Desde junio a septiembre: de 10:00h a 15:00h y de 16:00h a 20:00h. Los domingos del 16 de junio al 15 de septiembre todos los servicios terminan a las 15:00h.

Cuenta con los siguientes servicios:

- **Recepción- Información.** E-mail: CVCentenales.pnDonana.cagpds@juntadeandalucia.es
- **Exposición** que aproxima a los paisajes forestales característicos del territorio, pinares y dehesas, adentrándose hasta el ecosistema marismero.
- **Pasarela audiovisual:** El escenario del pinar, personajes y acontecimientos cotidianos.

Centro de visitantes Guadiamar:

Se localiza en las proximidades de la población de Aznalcázar y a escasos metros de la orilla del Guadiamar. Se accede por la carretera vieja de Aznalcázar - Pilas Km. 0,2.

Este centro constituye el punto de partida básico para visitar el Corredor Verde y sus proximidades. Su privilegiada ubicación permite contemplar, desde las alturas del edificio, el curso de las aguas y el frondoso bosque en galería que alberga el río en este tramo, además de un antiguo puente romano, testigo de la importancia histórica y cultural del río y su cuenca.

Horario: Desde septiembre a abril: De 9:00 a 14:00h y de 16:00h a 19:00h. Mayo: De 9:00 a 14:00h. Desde abril a septiembre: de 10:00h a 20:00h. Del 15 de julio a 31 de agosto se cierran los domingos a las 15:00h

- **Recepción – Información:** Tfno: 954497043 675438975.
E-mail: cvguadiamar@reservatuvisita.es
- **Exposición:** En el centro de visitantes se ofrece amplia información sobre el significado y la evolución de este paisaje protegido. Tras las tareas de restauración, después del accidente minero ocurrido en 1998, el

Corredor Verde del Guadiamar a supuesto la creación de un pasillo ecológico que conecta Sierra Morena y Doñana, permitiendo la circulación de especies entre ambos.

- **Senderos:** en los alrededores pueden conocerse variados paisajes que el Guadiamar encuentra a su paso: dehesas, pinares, cultivos de cereal o marismas. La vegetación de estos paisajes también puede contemplarse de forma más cómoda, en el cercano itinerario botánico y área recreativa de Buitrago.

Punto de Información "Aznlcázar"

Se ubica en la planta baja de las dependencias municipales del Ayuntamiento de Aznlcázar (Sevilla), ubicado junto a la Plaza del Cabildo, donde un Guía del Espacio Natural Doñana ofrece información sobre las diversas posibilidades de visita.

Horario: De 10:00h a 15:00h de lunes a viernes. En Navidad y Semana Santa: de 10:00 a 14:00. Julio y agosto: de 10:00 a 14:30h.

- **Recepción - Información:** Tfno.: 955750209.
E-mail: PIAznlcazar.pnDonana.cagpds@juntadeandalucia.es

Puntos de información temporales.

Existen puntos de información que funcionan en verano, vinculados a otros equipamientos como senderos y aparcamientos. Están situados en la franja costera del Parque Natural de Doñana, en la carretera A-494, entre Matalascañas y Mazagón.

PI "Cuesta Maneli": Se encuentra cerrado temporalmente. Está situado junto a un aparcamiento (de pago durante la época estival) y junto al Sendero Cuesta Maneli (actualmente en obras).

PI "Pico del Loro": Actualmente está fuera de servicio. Tanto el acceso a la playa como el aparcamiento están en obras.

PI "Arenosillo": está situado en la carretera A-494 que une Matalascañas con Mazagón, a la altura del punto kilométrico 32,6. Este punto de información está abierto durante la temporada estival y consta de un aparcamiento (de pago durante el período estival), y una pasarela de madera de acceso a la playa.

2.2 Red de senderos señalizados peatonales y observatorios: Ofrecen la posibilidad de descubrir las singularidades de Doñana acercándose a sus diversos paisajes. Son de acceso libre y gratuito y disponen de señalización temática y/o folletos.

Además de los ya descritos en los centros de visitantes, se puede disfrutar de los siguientes senderos:

Sendero "Dunar" (1,5 Km.) Se localiza en el ecosistema de dunas del Parque Nacional de Doñana, donde termina la urbanización de Matalascañas (final de la carretera norte). Este sendero tiene un trazado circular, de baja dificultad. Se inicia junto a la caseta de Control de acceso a la playa del Parque Nacional.

En este sendero se puede disfrutar de excelentes vistas de la playa y el ecosistema dunar. Recorre las primeras dunas embrionarias y el frente dunar, aproximándose hasta el primer *corral*, donde se aprecia el bosque de pinos piñoneros y vegetación propia de este ecosistema.

Sendero "Ribetehilos" (2.4 Km.) Se accede por la pista forestal de Cabezudos, a 19 Km. de Almonte en dirección a *Abalarío* (antiguo poblado forestal hoy desaparecido). De trazado circular y dificultad baja. Discurre por una zona de gran interés ecológico, que alberga una hilera de lagunas con vegetación típica de ribera y zona de turberas. También se perciben los diversos usos humanos, que han transformado el medio a lo largo del tiempo, observando los diferentes paisajes.

Sendero "Cuesta Maneli" (1,3 Km.) Se encuentra situado en la carretera A-494 que une Matalascañas con Mazagón, a la altura del punto kilométrico 39,7. Ofrece unas espectaculares vistas del complejo de dunas fósiles, del Monumento Natural del Acantilado del Asperillo, constituyendo el mirador natural más elevado de la comarca (112m. sobre el nivel del mar). Actualmente está cerrado por obras.

Sendero "Laguna del Jaral" (5,2 Km.). También se encuentra situado en la carretera A-494, en el kilómetro 46. Su recorrido circular es especialmente atractivo por sus vistas, tanto hacia el Atlántico como hacia los verdes pinares del Abalario. La dificultad es media, con varios tramos de pendiente acusada.

Sendero "Cerro del Águila" (4,7 Km.) A unos 10 Km. de la población de Sanlúcar de Barrameda, por la carretera de acceso a la colonia agrícola de La Algaida. El sendero se inicia junto al observatorio de la Laguna de Tarelo. Este pinar sublitoral se formó por repoblaciones sobre un sistema dunar, hoy estabilizado, y en el que hay un sotobosque de sabinas, lentiscos y matorral mediterráneo.

Sendero del Poblado de la Plancha (1Km.) Se localiza en el sur del Parque Nacional de Doñana, junto al tramo final del río Guadalquivir. Ofrece la oportunidad de visitar diferentes *chozas*, que muestran el estilo de vida y los usos tradicionales en este territorio. El sendero discurre junto al río, por un entarimado que permite recorrer varios paisajes muy representativos de Doñana, como el Pinar del Faro y Los Llanos de Velázquez. Al final del sendero y al borde de los Llanos se sitúan dos observatorios, desde los cuales se observa la fauna característica de este paisaje: ciervos, gamos, jabalíes y algunas especies de aves rapaces.

Su recorrido solo es posible a través de alguna de las visitas organizadas que se realizan en esta zona. Al tratarse de itinerarios con cupos limitados es conveniente realizar reserva previa de plazas en algunas de las dos empresas: Itinerario sur "Acebuche - La Plancha -Acebuche" en todoterreno, o bien, el Itinerario fluvial en barco "Sanlúcar de Barrameda – Guadalquivir – Doñana".

2.3 Carriles Cicloturistas: Se encuentra a disposición del público tres carriles bici que recorren unos 29Km por terrenos del Parque Natural de Doñana.

CC "El Asperillo": (16,61 Km.) Tiene un trazado lineal y dificultad baja. Discurre paralelo a la carretera A-494 Huelva-Matalascañas, entre el cruce del Loro (punto kilométrico 35,7) y Matalascañas. Permite disfrutar de los pinares y la vegetación que cubre las dunas fósiles del Asperillo. A lo largo del recorrido se encuentran los accesos a los senderos "Laguna del Jaral" y "Cuesta Maneli".

CC "El Arrayán": (5,635 Km.) Este carril une el municipio de Hinojos (Huelva) con la zona del Parque Natural donde se encuentra el Camping Arrayán a través de una pista de 1.8m. de ancho que discurre entre pinares.

CC "Pinar de la Algaida": (6,824 Km.) El itinerario comienza en la entrada del Pinar de La Algaida, en Sanlúcar de Barrameda (Cádiz) y se bifurca en dos ramales que luego vuelven a encontrarse. El carril principal discurre de forma paralela al camino que atraviesa el monte, continuando hasta la Ermita de Ntra. Sra. María de La Algaida.

2.4 Áreas Recreativas: espacio al aire libre en el que se pueden realizar diversas actividades recreativas, de ocio y esparcimiento durante una jornada. Puede incluir dotaciones como suministro de agua, servicios higiénicos, limpieza y recogida de residuos, mesas, bancos y barbacoas, estacionamiento de vehículos y otros servicios. El uso del fuego en estas zonas no está permitido en los periodos de riesgo de incendio, marcados cada año por la normativa. Existen cuatro áreas recreativas con distintos servicios:

- **AREL Acebuche** Se localiza junto al CV El Acebuche. Este área dispone de mesas, bancos, servicios, etc. No dispone de barbacoas.
- **AR "Mazagón"**: Se accede por la carretera A-494 entre Matalascañas y Mazagón (Huelva). Situada junto al Monumento Natural *Pino Centenario* del Parador de Mazagón y próxima al Monumento Natural Acanalado del Asperillo. Dispone de acceso a la playa, aparcamientos y, un quiosco-bar (apertura estacional).
- **AR "Pinar del la Algaida"**: Situada en el Pinar de la Algaida, de Sanlúcar de Barrameda (Cádiz). Se accede por el camino secundario en el que se bifurca el carril principal del carril bici "Pinar de la Algaida". Cuenta con mesas, bancos y barbacoas.
- **AR "La Ermita"**: se encuentra también en el Pinar de la Algaida, en Sanlúcar de Barrameda, al final del carril principal que atraviesa el monte, junto a la ermita Nuestra Señora de la Algaida. Este área recreativa cuenta con mesas, bancos y barbacoas.

2.5 Aula de Naturaleza. Se encuentra en la finca "El Acebuche", a unos dos kilómetros de Matalascañas, en dirección a Huelva por la carretera A-494.

Está construida siguiendo el diseño de los poblados forestales de esta zona. Cuenta con seis pabellones, módulos de comedor, cocina y zona de servicios. Tiene capacidad para alojar a 92 personas.

En estos momentos no está disponible para realizar actividades.

2.6 Rutas Guiadas: son servicios desarrollados por empresas locales que permiten tener un contacto de primera mano con Doñana, a través de un apoyo especializado de guías de naturaleza. Existen rutas ecuestres, en todo terreno, fluviales, cicloturistas, de senderismo, etc. con diversidad de recorridos, actividades y precios.

En la actualidad, el Espacio Natural de Doñana pone a disposición del visitante la posibilidad de disfrutar de diversos itinerarios guiados. Aunque su control y seguimiento son responsabilidad de la administración del Espacio Natural, están realizados por empresas concesionarias o autorizadas que ponen al servicio del visitante tanto la experiencia como el conocimiento de sus especializados guías de naturaleza. Para acceder a ellas es aconsejable realizar reserva con cierta antelación ya que el número de plazas es limitado

Nombre Itinerario		Recorrido	Tipo
Itinerarios en régimen de concesión administrativa			
Nº 1	"Acebuche -La Plancha - Acebuche"	Itinerario que transcurre desde el CV Acebuche - control de acceso al Parque Nacional desde Matalascañas - playa- dunas-carril Torre Carbonero - Vetallengua - Marismillas - La Plancha - Playa - Acebuche.	Todoterreno

Nombre Itinerario		Recorrido	Tipo
Nº 2	<i>"Sanlúcar de Barrameda - Salinas de Bonanza - Sanlúcar de Barrameda"</i>	Sanlúcar - transcurre por el río Guadalquivir hasta las Salinas de Bonanza - desembarco en La Plancha (P. Nacional) - vuelta a Sanlúcar de Barrameda.	Barco
Itinerarios en régimen de autorización			
Nº 3	<i>"El Rocío - CVJA Valverde - El Rocío"</i>	Itinerario que transcurre desde El Rocío - tramo de Raya Real - Cañada Mayor por Cancela del Vicioso - Muro de la Confederación - CV JA Valverde - vuelta por el mismo recorrido al punto de inicio. Se recorre varios ecosistemas diferentes: cotos, marisma, hasta llegar al centro de visitantes José Antonio Valverde.	Todoterreno
Nº 4	<i>"Villamanrique - Raya Real - El Rocío"</i>	Itinerario que transcurre por la "Vereda Camino de Sevilla y Rocío" (Raya Real), pudiéndose iniciar en Villamanrique o en la aldea de El Rocío. Recorre los caminos tradicionales de las Hermandades del Rocío de la provincia de Sevilla.	Ecuestre En coche de caballos Todoterreno
Nº 5	<i>"Raya Real - Raya Los Vázquez"</i>	El Rocío - Raya Real - Palacio del Rey - Raya de los Vázquez - Villamanrique de la Condesa.	Ecuestre
Nº 6	<i>"Marisma y Lomo del Grullo"</i>	El Rocío - tramo de Raya Real hasta la finca Coto del Rey - caminos transitables de la finca Lomo Grullo - Rincón del Pescador. (posibilidad de enlazar con el itinerario n.º 3).	Todoterreno
Nº 7	<i>"Camino de Moguer"</i>	El Rocío - Camino de Moguer - Gato y vuelta por el mismo recorrido hasta El Rocío. Se adentra en la zona de protección del Arroyo de la Rocina por alcornocales, pinares y bosques de ribera, utilizando uno de los caminos tradicionales de las hermandades rocieras de Huelva.	Ecuestre En coche de caballos Todoterreno
Nº 8	<i>"Camino de Hinojos y Camino de los Playeros"</i>	Itinerario que transcurre por el Camino del Rocío de la Hermandad de Hinojos, pudiendo alternar con el Camino de los Playeros y enlazar con el tramo de Raya Real que lleva hasta El Rocío. Puede iniciarse en Hinojos o en la aldea de El Rocío.	Ecuestre En coche de caballos Todoterreno

Nombre Itinerario	Recorrido	Tipo
Nº 9 <i>"Camino de Hinojos"</i>	El Arrayán - Camino de Hinojos - casa de Cabezarrasa - Raya Real - El Rocío.	Ecuestre En coche de caballos
Nº 10 <i>"Los Centenales"</i>	CV Los Centenales – El Arrayán - Coto del Rey - CV J.A, Valverde - Los Centenales.	Todoterreno En coche de caballos
Nº 11 <i>"Dehesa de Abajo - CV JA Valverde"</i>	Dehesa de Abajo - marismas de Isla Mayor - JA Valverde - Caño del Guadiamar - Dehesa de Abajo.	Todoterreno
Nº 12 <i>"C.V. Acebuche - El Asperillo - La Rocina - C.V. Acebuche"</i>	C.V. Acebuche - Asperillo - Abalarío - La Rocina - CV El Acebuche.	Todoterreno
Nº 13 <i>"El Loro - Abalarío - Acebuche"</i>	Pista que comienza frente al acceso en Torre del Loro - Carril de los Americanos - Lagunas de las Casillas - Laguna del Cojuelo - Abalarío - Pista de la Mediana al Alamillo - Pista Torreta de Abalarío - Laguna de la Res - Cruce del Pepino - Carril vivero Mata Juan de Dios a Abalarío.	Todoterreno
Nº 14 <i>"Asperillo"</i>	Parque Dunar - pista que delimita con Parque Natural - Asperillo – Playa - Asperillo - Parque Dunar.	Ecuestre
Nº 15 <i>"El Loro – vivero Mata Juan de Dios"</i>	Camping Doñana - pista Abalarío vivero Mata Juan de Dios - Pista que pasa por el Cruce del Pepino-carretera A-494- Vía pecuaria Vereda del Loro hasta llegar al punto inicial.	Ecuestre
Nº 16 <i>"Los Poblados forestales."</i>	Pistas forestales que comunican los antiguos poblados forestales: El Villar, Cabezudos, Bodegones, Abalarío, Acebuche	Todoterreno
Nº 17 <i>"Arroyo El Loro - Poblado Forestal Mazagón"</i>	Cruce El Loro (Camping Doñana) - senda paralela carril bici sentido Mazagón - margen derecha del arroyo de la Caldera - camino al borde del Acantilado del Asperillo - regreso al punto de partida (senda paralela al carril bici).	Ecuestre

Nombre Itinerario		Recorrido	Tipo
Nº 18	"Arroyo El Loro – Arroyo de la Caldera"	Cruce El Loro (camping Doñana) - pista de acceso al Cuartel de la Guardia Civil hasta el borde Acantilado Asperillo - senda junto al arroyo de La Caldera, senda que discurre por el Camino Verde hasta llegar al punto de inicio.	Ecuestre
Nº 19	"Pinares de La Algaida"	Observatorio Algaida - carril de servicio del Pinar de la Algaida - carril central - área recreativa y vuelta.	Ecuestres Itinerarios en coches de caballos Todoterreno
Nº 20	"Salinas de Bonanza"	Camino que discurre desde las salinas de San Carlos, pasando por las salinas de Santa Teresa y Monte Algaida hasta llegar al Caño de Martín Ruiz, continuando por la carretera de los prácticos y el carril central del Pinar hasta finalizar en la laguna del Tarelo.	Ecuestres Itinerarios en coches de caballos
Nº 21	"Sanlúcar de Barrameda - La Plancha - Sanlúcar de Barrameda"	Sanlúcar de Barrameda, recorrido fluvial por el río Guadalquivir hasta las Salinas de Bonanza en el P. Natural de Doñana y vuelta hasta Sanlúcar de Barrameda.	Barco



CARTA EUROPEA DEL TURISMO SOSTENIBLE EN LOS ESPACIOS PROTEGIDOS

Empresas Certificadas con la Carta Europea de Turismo Sostenible que realizan los itinerarios indicados en el cuadro anterior:

- El itinerario en vehículos todoterreno Nº 1 **"Acebuche - La Plancha – Acebuche"** tiene una duración de unas 4 horas y recorre unos 70 Km aprox., adentrándose en los ecosistemas más característicos del Parque Nacional: playa, dunas y corrales, marismas, pinares y vera. Tiene la posibilidad de enlazar además con un itinerario alternativo, el fluvial "Sanlúcar - Guadalquivir - Doñana" en Malandar.

Horarios verano: del 1 de mayo al 14 de septiembre: Salida de mañana: 8:30h. Salida de tarde: 17:00h. Invierno: del 15 de septiembre al 30 de abril. Salida de mañana: 8:30h. Salida de tarde: 15:00h.


Día de descanso: junio a septiembre: domingo. Octubre a mayo: lunes.

Este itinerario se realiza en régimen de concesión administrativa por la empresa **Marismas del Rocío Sociedad Cooperativa Andaluza**.

Se ubica en el centro de visitantes "El Acebuche" P.N Doñana Carretera A-483- El Rocío-Matalascañas Km. 37,5. Almonte (Huelva). Tfno y fax: 959430432 y 959430451. Pág. web: www.donavisitas.es.

- El itinerario fluvial en barco n.º 2 "**Sanlúcar–Guadalquivir–Doñana**" dura algo más de 3 horas y se realiza a bordo del buque "Real Fernando", equipado con sala de vídeo con traducción simultánea, exposición, bar en cubierta y pequeña tienda de recuerdos. Accede al Parque Nacional en el Poblado de la Plancha y al Parque Natural en las Salinas de Bonanza. Realiza también el itinerario alternativo que enlaza el itinerario fluvial con el itinerario en vehículos todo-terreno "Acebuche-La Plancha-Acebuche".


Horarios: De noviembre a febrero. Salida única: 10:00h. De marzo a mayo y octubre: Salida de mañana: 10:00h. Salida de tarde: 16:00h. De junio a septiembre: Salida de mañana: 10:00h. Salida de tarde: 17:00h. Descanso domingos y mañanas de lunes. Del 20 de diciembre a finales de enero se interrumpe el servicio por mantenimiento e inspección del buque.


Este itinerario se realiza en régimen de concesión administrativa por la empresa **Cristobal Anillo López Buque Real Fernando**  Avda. Bajo de Guía s/n 11540 Sanlúcar de Barrameda (Cádiz). Tfno: 956363813. Fax: 956362196. Pág. web: www.donavisitas.es.


Esta empresa también realiza en régimen de autorización el N.º 21, **Itinerario fluvial "Sanlúcar – Guadalquivir – Doñana"**, con paradas exclusivamente en la zona del Parque Natural, en la margen izquierda del río Guadalquivir.


- El itinerario en vehículos todoterrenos N.º 3 "**El Rocío CV JA Valverde El Rocío y viceversa**" recorre la Raya Real, Cañada Mayor, Muro de la Confederación, CV JA Valverde, la zona norte de marisma y vuelta por el mismo recorrido. Además, este itinerario tiene la posibilidad de incluir los siguientes tramos complementarios: Raya Blanca y Cancela Vicioso-Raya Real hasta Palacio del Rey y Raya de los Vázquez.


El itinerario se realiza en régimen de autorización de forma transitoria, ya que está prevista su realización en régimen de concesión administrativa. El número de plazas y vehículos es limitado. Las dos empresas que se encargan de su realización son Doñana Reservas y Visitas S.L. y Doñana Nature S.L.


 **Doñana Reservas y Visitas S.L.** Avenida de la Canaliega s/n 21750 El Rocío, Almonte (Huelva). Tfno.: 959442474. Pág. web: www.donanareservas.com. Esta empresa realiza en régimen de autorización otras rutas en vehículos todoterrenos por diferentes itinerarios del Espacio Natural de Doñana: n.º 3,4,5,7,8,9 13, 16, 19 y 20. Tanto los puntos de salida como el tipo de rutas y su duración son muy variados por lo que es recomendable contactar directamente con la empresa para solicitar información.

 **Doñana Nature S.L.** C/Moguer 10, 21750 El Rocío, Almonte (Huelva). Tfno.: 959442160 Pág. web: www.donana-nature.com. Realiza en régimen de autorización rutas en todoterrenos y senderismo por los itinerarios n.º 3,4,6,7 y 15. Tanto los puntos de salida como el tipo de rutas y su duración son muy variados, por lo que es recomendable contactar directamente con la empresa para solicitar información.

 **Alaconde López S.L. "Viturevent - Ardea Purpurea"** C/ Concejo, 20. 41850 Villamanrique de la Condesa (Sevilla). Tfno: 955755479. Pág. web: www.ardeapurpleaturismo.com. Realiza rutas en todoterreno y coche de caballos por los itinerarios N.º 4,5,7 y 8.









 **Danat Turismo y Ocio S.L.** C/ Historiador Velázquez Gaztelu, 4, bloque 2 puerta, 11540 Sanlúcar de Barrameda, (Cádiz). Tfno.: 627313018. Pág. web: www.danat.es Realiza rutas de senderismo, cicloturismo por Pinar de La Algaída, rutas ecuestres y en todo-terrenos por los itinerarios N° 19 y 20.

 **Turismo Rural Genatur SCA** Polígono Industrial Guadalquivir, nave 36, 11408 Jerez de la Frontera, Cádiz. Tfno.: 956316000. Pág. web: www.genatur.com. Realiza actividades de senderismo, cicloturismo, filmación, grabación sonora y fotografías en los itinerarios N° 19 y 20. y Pinar de La Algaída.

 **Platalea SCA.** Avda. Escultora Miss Whitney N° 35 4º A. 21003 Huelva. Tfno.: 959260708 Pág. web: www.platalea.com Realiza actividades de educación ambiental, interpretación del patrimonio, senderismo, rutas en vehículo a motor, etc. por los caminos y equipamientos de uso público del Espacio Natural de Doñana.



Otras empresas certificadas con la CETS que ofertan actividades educativas y otros servicios de alojamientos y hostelería:

-  **Doñana Tour, S.L.** C/ Real, 31 El Rocío, Almonte 21750 Huelva Tfno.: 959442468 Pág. web: www.donana.com Realiza actividades de educación ambiental en los equipamientos de uso público del Espacio Natural de Doñana.
-  **Guadimareduca.** Ctra. antigua Aznalcázar - Pilas, km 0,2, 41849 Aznalcázar, Sevilla Tfno. 954497023. Pág. web: www.guadimar.com. Realiza actividades de educación ambiental en el Corredor Verde del Guadimar y en los caminos y equipamientos habilitados del Espacio Natural de Doñana.
-  **Cañada de los Pájaros.** Carretera Puebla del Río a Isla Mayor, km. 8. 41130 La Puebla del Río, Sevilla Tfno. **955772184**. Pág. web: www.canadadelospajaros.com Realiza actividades de Educación Ambiental y visitas guiadas en la Reserva Concertada Cañada de los Pájaros.
-  **Camping La Aldea.** Carretera de El Rocío, km. 25, 21750 El Rocío, Almonte (Huelva). Tfno. 959442677 Pág. web: www.campinglaaldea.com
-  **Gran Hotel del Coto.** Sector Dunas 2ª Fase. 21760 Matalascañas, Almonte (Huelva) Tfno 959440017. Pág. web: www.granhoteldelcoto.com
-  **Hacienda Olontigi.** C/ Ventorro, 23, 41849 Aznalcázar (Sevilla). Tfno 955751976. Pág. web: www.hacienda-olontigi.com
-  **Camping Dehesa Nueva.** Ctra. Aznalcázar-Isla Mayor, Km. 3,200, 41849 Aznalcázar, Sevilla Tfno. 959750981. Pág. web: www.campingdehesanueva.es
-  **Casas Rurales Vetalarena.** Calle Jardín, 3, 21740 Hinojos (Huelva) Tfno. 959459506. Pág. web: www.vetalarena.com

-  **Parador de Mazagón.** Carretera San Juan del Puerto-Matalascañas km31, 21130 Mazagón, (Huelva) Tfno. 959536300. Pág. web: www.parador.es

Otras empresas de turismo autorizadas para realizar los itinerarios por el Espacio Natural de Doñana:

- **Marismas de Doñana 2003 S.L.** Tfno: 95944824. Pág. web: www.donana-rutas-caballo.com Realiza rutas ecuestres por el itinerario Nº 14
- **Pinos de Hinojos, S.L.** Tfno: 959459500. Pág.web: www.casaslopinos.es Realiza rutas en coche de caballos y senderismo por los itinerarios 4,9, y 10.
- **Alaventura S.L.** Tfno.: 954331775. Pág. web: www.alaventura.com Realiza rutas de senderismo, cicloturismo y rutas en todoterrenos por los Itinerarios 4,13 y 16 y equipamientos de uso público del Espacio Natural de Doñana.
- **Doñana a Caballo S.L.** Tfno: 674219568. Pág. web: www.donanaacaballo.es.Realiza rutas a caballo, en coche de caballos y senderismo en los itinerarios 4, 7 y 8.
- **Turismo Ecuestre Doñana (Andalusian Equestrian Trail SL)** Tfno.: 644221434. Pág. web: <https://www.turismoecuestredonana.com/> Realiza rutas ecuestres, paseos en coches de caballos, rutas guiadas a pie, observación de flora y fauna y educación y sensibilización ambiental por los itinerarios Nº 4,7,8,9 y 13.
- **Arte Andaluz** Tfno.: 626022055. Pág. web: www.artandaluz.es Realiza rutas ecuestres y paseos en coche de caballos por los itinerarios Nº 7, 15, 16 17 y 18.
- **Equiberia S.L.** Tfno.: 689343974. Pág. web: www.equiberia-andalucia.com Realiza rutas ecuestres en los Itinerarios 7,4,9,13,15,17 y18.
- **Paseos Marismeños** Tfno.: 652065912. Pág. web: info@alquilerdecaballos.es Realiza Paseos en coche de caballos por los Itinerarios Nº 4 y 7.
- **Doñana Horse Adventure** Tfno: 626784628. Pág. web: info@donanahorseadventure.com Realiza paseos a caballo para grupos reducidos (máx. 5 personas) por el itinerario Nº 9.
- **Dehesa Boyal** Tfno 665972577. Pág. web: www.dehesaboyalvillamanrique.com Realiza actividades de senderismo, cicloturismo, rutas ecuestres y vehículos a motor por los itinerarios Nº 4 y 9 y finca de La Juncosilla.
- **Lagartur S.L.** Tfno.: 654395301 Realiza rutas en coche de caballos y ecuestres por los Itinerarios Nº 4, 7 y 8.
- **Paraiso de Doñana (suministros y Desarrollos Tecnológicos S.L.)** Tfno: 954491504 Pág. web: www.paraisodedonana.es Realiza rutas en coche de caballos, ecuestres y senderismo por itinerarios 4, 8 y 7.

- **Naturanda Turismo Ambiental S.L.** Tfno.: 699516234. Pág. web: www.naturanda.com Realiza actividades de senderismo por itinerarios Nº 4, 7 y equipamientos de uso público del END. Cicloturismo por la zona norte del Parque Natural y rutas en todoterreno por los itinerarios 4,7,8,10 y 12.
 - **Miralcoto** Tfno.: 654742743 Pág. Web: <https://www.rutasdonana.com> Realiza rutas en coche de caballos paseos a caballo y actividades de senderismo por los itinerarios Nº 4,7 y 8.
 - **Doñana Activa S.L.** Tfno.: 659766699//665374448. Pág. web: www.donana-activa.com. Realiza rutas en vehículos todoterrenos por el itinerario Nº 19. Actividades de piragüismo, senderismo por el Sendero "Cerro del Águila" y recorridos en bicicletas por La Algaida.
 - **Suoreste Deporte y Naturaleza S.L.** Tfno: 630640210. Pág. web: <http://www.suroeste.org/index.html>. Realiza rutas de senderismo, actividades de educación ambiental, observación de fauna y flora y actividades de cicloturismo en las zonas habilitadas del Espacio Natural.
- Faro del Sur Viajes y Aventuras S.L.** Tfno: 959344490. Pág. web: www.farodelsur.com Realiza actividades de senderismo y observación de flora y fauna en los equipamientos de uso público del Espacio Natural y por los itinerarios Nº 4 y 8, y cicloturismo en los equipamientos de uso público diseñados específicamente para la actividad.
- **Descubre Turismo de Naturaleza** Tfno.: 34644742348 Pág. web: www.descubrenaturaleza.com Realiza actividades de senderismo, observación de fauna y flora e interpretación del patrimonio en los equipamientos de uso público del Espacio Natural y zonas de libre acceso.
 - **Casa Móviles Spain S.L.** Tfno.: 959027502 Pág. web: www.donarrayan-park.com Realiza actividades de orientación, senderismo, cicloturismo, educación ambiental, trekking, etc. en el Arrayán y rutas a caballo y en coches de caballos por el Arrayán y por el Camino de Hinojos.
 - **Dehesa de Gatos S.A.** Tfno.: 34 854 708 165 Pág. web: www.dehesadegatophotohides.es Realiza visitas de carácter medioambiental en vehículos todoterrenos, senderismo, ornitología, tour fotográfico, agroturismo, turismo industrial, visitas a las cabañas ganaderas y visitas a caballo y en coches de caballos por la finca Dehesa de Gatos.
 - **Living Doñana** Tfno: 661898821. Pág. web: www.turismodeobservacion.com/empresa/living-donana/114/ Realiza actividades de senderismo, rutas en vehículos a motor y observación de fauna y flora por el itinerario Nº 11, los caminos públicos de la zona norte del Espacio Natural (Entremuros, Vado de D. Simón) y Centro de Visitantes J.A. Valverde.
 - **Wild Doñana S.L.** Tfno: 676894674. Pág. web: <https://www.donanabirdguides.com> Actividades de senderismo, observación de la naturaleza, fauna y flora por los equipamientos de uso público del Espacio Natural, por el Camino de Moguer y por el Camino de Hinojos y rutas guiadas en vehículos todoterreno por los itinerarios Nº 16 y 11, por los caminos públicos de la zona norte del Espacio Natural (Entremuros, Vado de D. Simón), Centro de Visitantes J.A. Valverde y finca Dehesa de Gatos.

- **Sandra Escobar Vizuite** Tfno.: 662565585. Realiza rutas en todoterrenos y observación de fauna y flora por la zona norte de marismas del Parque Natural: muro derecho de Entremuros y vados de D. Simón y Los Vaqueros.
- **Landonatur S.L.** Tfno.: 674363623. Realiza rutas guiadas en vehículo todoterreno por los itinerarios Nº 7, 12 y 16 y senderismo por los equipamientos de uso público del Espacio Natural de Doñana.
- **Marina Propiedades** Tfno.: 959804150. Realiza rutas en coches de caballos por los itinerarios Nº 4 y 7.
- **Ecotono S. Coop. Andaluza de Interés social** Tfno.: 607307841. Pág. web: www.ecotonored.es Realiza rutas en vehículos todoterrenos por los itinerarios Nº 16, 19 y 20
- **Rutas Ecuéstres Doñana** Tfno.: 687572850/695527790. Pág. web: www.rutasecuestresdoñana.com Realiza rutas ecuestres por los itinerarios Nº 4, 9 y 7.

2.7 Otros itinerarios.

Además de los senderos e itinerarios descritos, es posible realizar actividades de turismo de naturaleza en otras zonas del Espacio Natural de Doñana. En el Parque Natural existen numerosos caminos y pistas por las que adentrarse libremente de forma particular o solicitando las oportunas autorizaciones para aquellas actividades organizadas. En cualquier caso, es aconsejable informarse previamente del estado de los caminos y pistas transitables en los centros de visitantes y puntos de información del Espacio Natural.

3. Accesos

3.1. En automóvil.

Por Autovía A-49 Sevilla – Huelva.

- Salida 16: Benacazón/Sanlúcar la Mayor. Carretera A-473 dirección Benacazón y Aznalcázar. **Punto de información de Aznalcázar y centro de visitantes "Guadiamar".**
- Salida 28: Pilas/Carrión de los Céspedes. Carretera A-8061 dirección Pilas y A-8060 hacia Villamanrique de la Condesa e Isla Mayor. A unos 25 Km de estos núcleos de población y a través de pistas sin asfaltar se llega al **centro de visitantes "José Antonio Valverde".**
- Salida 34: Hinojos/Chucena. Carretera A-481 a Hinojos. **Centro de visitantes "Los Centenales" y carril cicloturista "El Arrayán".**
- Salida 48: Bollullos Par del Condado/ La Palma. Dirección Bollullos Par del Condado. Carretera A-483 dirección Almonte, El Rocío y Matalascañas. **Centros de visitantes "La Rocina", "Palacio del Acebrón" y "El Acebuche" y Sendero "Dunar".**

Por Carretera A-8058 Sevilla - La Puebla y Carretera A-8050 a Isla Mayor. A unos 25 Km de estos núcleos de población y a través de pistas sin asfaltar se llega al **centro de visitantes "José Antonio Valverde".**

Por Carretera A-494 Huelva - Matalascañas. Acceso al **Carril cicloturista de "El Asperillo" y al Punto de Información y sendero de "Cuesta Maneli" y senderos de "Laguna del Jaral" y "Ribetehilos".** También se accede a los **Puntos de información** estivales de **Arenosillo y Pico del Loro**, así como a sus aparcamientos y accesos a la playa. Por último, acceso al **Área recreativa de Mazagón.**

Por Autopista A-4/E-5 Sevilla - Cádiz

- -Salida 78: Jerez de la Frontera. Conexión por Carretera N-IV con A-480 a Sanlúcar de Barrameda. **Centro de Visitantes "Fábrica de Hielo", Sendero "Cerro del Águila", carril cocloturista "Pinar de La Algaida" y áreas recreativas de la Ermita y La Algaida**
- También por Carretera N-IV Sevilla - Cádiz hasta Lebrija y Carretera A-471 a Sanlúcar de Barrameda.

Los accesos a las playas del Parador de Mazagón, Arenosillo (*Rompeculos*), Pico del Loro y Cuesta Maneli cuentan con zonas de aparcamiento señalizadas.

3.2. En transporte Público: Autobús.

El servicio que ofrece la empresa de autobuses Damas S.A. <http://www.damas-sa.es/index.php/rutas-y-horarios/> (Tfno: 954908040/954908280 Sevilla y 959256900 Huelva) facilita el acceso a las proximidades de los equipamientos desde Sevilla, Huelva y sus municipios.

Las empresas La Valenciana (Tfno. 956360191) y Los Amarillos (Tfno.: 956360466), facilita el acceso a los equipamientos y zonas del Espacio Natural de la provincia de Cádiz.

4. Recomendaciones para la visita.

Cada estación proporciona una visión distinta de Doñana y, aunque todas son importantes y ofrecen diferentes atractivos, la temporada de otoño-invierno resulta muy propicia para realizar una visita al Espacio Natural. Durante esta estación hay menos afluencia de visitantes y las temperaturas suelen ser muy agradables. Disfrutar de la observación de las aves invernantes es uno de los grandes placeres de Doñana, siendo recomendable proveerse de ropa cómoda y prismáticos (algunas empresas concesionarias los alquilan para la visita). Es aconsejable solicitar información previa en los centros de visitantes.

4.1. La Accesibilidad en el Espacio Natural de Doñana

Todos los centros de visitantes del Espacio Natural Doñana están en proceso de eliminación de barreras arquitectónicas. Casi todos los senderos peatonales están trazados sobre tarimas de madera y disponen de adaptaciones en los observatorios para el uso de sillas de ruedas. En cualquier caso, se recomienda solicitar información especializada previamente.

Además, en algunos de los centros de visitantes existe una colección de folletos y mapas del Parque Nacional traducidos al lenguaje Braille por la Organización Nacional de Ciegos Españoles.

5. Publicaciones

Existe a disposición del público diverso material divulgativo sobre el Espacio Natural de Doñana que incluye hojas informativas y folletos gratuitos de información general y de equipamientos para visitantes. Pueden descargarse versiones PDF de muchas de estas publicaciones en la Web de la Ventana del Visitante: www.ventanadelvisitante.es

6. Direcciones de interés

- **Dirección General del Medio Natural, Biodiversidad y Espacios Protegidos.**

Av. Manuel Siurot Nº 50, 41013 – Sevilla

Tfno.: 955003400 / 954544438 Fax: 955003775

Pág. web: <http://www.cma.junta-andalucia.es/medioambiente/site/portalweb>

- **Organismo Autónomo Parques Nacionales**

C/. José Abascal Nº 41, 28003 - Madrid

Tfno.: 91 546 81 00

Pag.Web: [www.miteco.gob.es/es/
parques-nacionales-oapn/](http://www.miteco.gob.es/es/parques-nacionales-oapn/)

- **Fundación Doñana 21**

C/ Altozano, 9 21730 Almonte

(Huelva) Tfno.: 959451815

697957082

Pág. web: <http://www.donana.es>.

Email: donana21.fdana@juntadeandalucia.es