





Organizaciones



Actuaciones



CONVOCATORIA 2008

CONVOCATORIA 2008



Asociación por el mundo salvaje AMUS.

"CON EL AGUA EN LOS TARSOS. UN ECOSISTEMA ACUÁTICO COMO PLATAFORMA PARA LA RECUPERACIÓN DE FAUNA DE MEDIOS HÚMEDOS".

La segunda anualidad desarrollada por AMUS se siguió desarrollando en el Embalse de los Canchales y en el de Arrollo Conejo. Ambas zonas están catalogadas como ZEPA y se encuentran situadas en la provincia de Badajoz, Extremadura.

A través de la técnica "Hacking". Esta técnica consiste en el alojamiento de los individuos en el lugar de suelta en instalaciones desmontables a base de red de nylon, que favorecen la aclimatación de los mismos en la zona, se ha procedido a la suelta de varias especies (15 aguiluchos cenizo, 2 aguiluchos laguneros, 1 garza real y 6 ánades reales).

Se ha realizado radioseguimiento para comprobar la adaptación al medio de algunos de los ejemplares liberados, por medio de cuatro emisores terrestres, dos equipos de recepción y un grupo de voluntarios previamente formados.

Para la actividad de revegetación del módulo de recuperación de Fauna Salvaje asociada a medios húmedos se contó con un reservorio genético de especies botánicas de alto valor biológico, contextualizadas en los hábitats acuáticos que pretendían presentar. La planta fue cedida por el Vivero Escuela Río Guadarrama - Parques Nacionales.

El proyecto se ha convertido en un referente pedagógico consolidado, tanto por lo novedoso de su perfil, de su plural orientación (recuperación y alojamiento de especies silvestres, reproducción de fauna salvaje), escenario biológico de especies tanto botánicas como zoológicas vinculadas al agua, como por la acción pedagógica aumentada en una programación en la que los monitores y voluntarios especializados guían las visitas organizadas, apoyados con un material didáctico específico.

En esta anualidad, AMUS ha dado vital importancia al diseño y elaboración de materiales de educación y difusión del proyecto (2 paneles, 50 plantillas para la identificación de flora, Juego de la Garza, pósters publicitarios del proyecto y 2000 libretos). También recibieron la visita de un gran número de grupos escolares interesados. Se ha dado difusión al proyecto a través de diferentes canales (prensa escrita, TV y radio local).

www.amus.org.es



"INICIATIVA COLUMBRA. SENSIBILIZACIÓN CIUDADANA Y RESTAURACIÓN AMBIENTAL DE LA RAMBLA DEL GARRUCHAL".

La zona de actuación donde se ha desarrollado este proyecto está incluida en una alineación montañosa formada por las sierras de Carrascoy, El Puerto y El Valle. Se trata de tres Ramblas del Parque Regional del Valle y Carrascoy llamadas, Barranco del Sordo, Rambla del Valle y Rambla del Puerto de la Cadena, situadas al sur del municipio de Murcia.

Los objetivos fundamentales del proyecto eran dar a conocer los valores ecológicos y el estado actual de las ramblas de este espacio protegido, sensibilizar a la población en cuanto a la problemática a la que se enfrentan e implicar a los ciudadanos en su conservación y restauración.

En el proyecto han participado, entre otros, 12 asociaciones, 3 centros culturales, 9 colegios de educación infantil y primaria, 5 institutos de educación secundaria, 11 escuelas de apoyo y de verano y 1 centro juvenil.

Las actividades que se han desarrollado han sido charlas divulgativas, rutas ambientales, diagnósticos de ramblas, curso de formación ambiental específico sobre la restauración y biodiversidad de los sistemas fluviales, limpiezas de ramblas, reforestaciones, señalización de senderos y exposición fotográfica "Ramblas Vivas". Además, se creó una Red de Ramblas entre las asociaciones participantes que hacen actividades de recreo y divulgación en los espacios del proyecto.


Estas actividades han permitido abrir un camino en cuanto a la sensibilización ciudadana y su implicación en la conservación y restauración de estos ecosistemas emblemáticos.

En esta segunda anualidad del proyecto, la asociación ha notado un mayor interés en el proyecto, tanto por parte de la ciudadanía, como por parte de los medios de comunicación y de otras asociaciones a las que se ha acudido. Cabe destacar que se está diseñando un plan de seguimiento de las actuaciones realizadas con el fin de darle continuidad al proyecto y realizar el mantenimiento de lo ejecutado.

Asociación Columbares.



www.columbares.org/ramblasvivas



CONFEDERACIÓN HIDROGRÁFICA DEL GUADIANA



CONFEDERACIÓN HIDROGRÁFICA DEL SEGURA







CONVOCATORIA 2009



Asociación para la Promoción de Actividades Socioculturales. APAS.

www.apas.es

"VOLUNTA-RÍO PISUERGA"

La asociación APAS ejecutó durante el año 2010 la segunda anualidad de su proyecto. Durante esta anualidad el proyecto "Volunta-Río Pisuegra" se centró en tres zonas de actuación situadas a lo largo de todo el río y pertenecientes a sus tres tramos estructurales: curso alto, curso medio y curso bajo. Así, las localidades en las que se realizó el proyecto ha sido: Aguilar de Campoo (Palencia), Torquemada (Palencia) y Cabezón de Pisuegra (Valladolid).

Los objetivos generales de este proyecto han sido: sensibilizar y concienciar a la población local sobre la problemática real que afecta a los ecosistemas fluviales; promover la participación activa de la población, en el conocimiento y diagnóstico del río; conservar y mejorar el patrimonio natural y cultural de los ríos en el marco de un desarrollo sostenible; fomentar la implicación de administraciones locales en la coordinación de las actuaciones; promover entre la población los valores del voluntariado.

Las actividades que se realizaron en el marco de este proyecto han sido: plantación, tratamiento de la vegetación, limpieza de residuos, diseño de paneles, colocación de paneles, elaboración de boletín informativo, concurso de dibujo, concurso de pintura, maratón fotográfico y acto de clausura.

Cabe destacar la gran participación de escolares en el proyecto, ya que muchas de las actividades se realizaron en colegios de las zonas donde se llevaban a cabo las actividades.



CONVOCATORIA 2009



"VOLUNTARIADO RÍO ÓRBIGO"

El Programa "Voluntariado Río Órbigo" se ha centrado en la anualidad 2010 en cuatro zonas de actuación pertenecientes al tramo medio-alto del río, la zona donde más impactos y presiones ha sufrido. Las actuaciones se realizaron en las localidades de: Carrizo de la Ribera, Villanueva de Carrizo, Santa Marina del Rey, Villamor de Órbigo y Hospital de Órbigo.

Los objetivos que se marcaba el proyecto, eran: provocar un acercamiento al río, reflexionar y tomar conciencia de la situación actual y problemática del río, promover un cambio de actitudes cotidianas de compromiso, respeto y protección hacia el medio ambiente, favoreciendo hábitos responsables de ocio y consumo y recuperar el respeto y el disfrute de los valores sociales, ambientales y emocionales del río Órbigo.

Para conseguir estos objetivos las actividades que se han realizado han sido: 17 cursos de formación, 14 análisis de la calidad del agua y 64 muestreos, 9 diagnósticos del río de los cuales 260 metros de ribera fueron analizados con los escolares y 2.524 metros por adultos, 182 personas a las que se les realizó cuestionarios, 43 bolsas de residuos recogidas, obteniendo en ellas 11.400 kg de residuos de envases, 7.250 kg de metal, 4.150 kg de cristal, 3.050 kg de papel, 450 kg de material vegetal, 6 evaluaciones con escolares y una con adultos.

En el proyecto participaron 6 centros educativos de la zona, con gran asistencia por parte de los alumnos.

Asociación para el Control de los Incendios forestales, el fomento de la Biodiversidad y la promoción de la Investigación. CIBYA.

CONFEDERACIÓN HIDROGRÁFICA DEL DUERO

CONFEDERACIÓN HIDROGRÁFICA DEL DUERO



CONVOCATORIA 2009

CONVOCATORIA 2009



Fundación Oxígeno. FOX.

"VOLUNTARIADO EN RÍOS SORIA CAPITAL Y RIBERA DEL DUERO SORIANA. FASE II – PRIMAVERA 2010".

La Fundación Oxígeno ha actuado por primera vez en la provincia Soriana. Se han intervenido un total de 28 Km de ríos y arroyos. Los objetivos fijados se cumplieron de manera completamente satisfactoria. Dentro del proyecto inicial presentado se plantearon las siguientes actividades: limpieza de cauce de ríos y arroyos, revegetación de los márgenes del río (plantación y estaquillado), elaboración y colocación de comederos para aves, construcción de rampas para anfibios, estudio de macroinvertebrados, análisis de agua con kits de muestreo, encuestas a la población local, estadillos de valoración, rutas de interpretación ambiental por ecosistemas fluviales, talleres de educación ambiental, exposiciones, conferencias y actividades de restauración de elementos arquitectónicos ligados al agua.

En total han contado con la participación directa de 928 voluntarios. Han logrado una amplia repercusión entre los habitantes de cada localidad y de Soria capital, captando un total de 1.180 participantes en esta campaña de Voluntariado en Ríos.

De forma general (en cuanto a repercusión y resultados obtenidos), la asociación concluye que la campaña de Voluntariado en Ríos en la Ribera del Duero Soriana ha sido un gran éxito:

Han conseguido una gran labor social, involucrando a mucha gente en voluntariado ambiental y haciendo de este un lugar de referencia. Añadir en esta labor social realizada, que muchos de los grupos que han participado en el proyecto presentado por Fox, pertenecen a colectivos en riesgo de exclusión social, entre los que cabe destacar, grupos de personas con discapacidad, que han visto en esta actividad un aliciente a la rutina diaria, la repetición de turnos y participación en varias actividades diferentes por parte de los voluntarios, ratifica los excelentes resultados obtenidos.

Desde la Fundación Oxígeno agradecer a todos los ayuntamientos, asociaciones y entidades en colaboración para que las actividades resultaran tan bien.

www.fundacionoxigeno.org



CONFEDERACIÓN HIDROGRÁFICA DEL DUERO



"PROYECTO VOLUNTARÍOS: APADRINAMIENTO DE LOS RÍOS".

La asociación ANSAR continúa en el 2010 con el apadrinamiento de ríos en la zona de Aragón. El proyecto VoluntaRíos sigue teniendo como objetivos y metodología las mismas directrices que tan buen resultado le dieron en 2009. Dicho proyecto logra una participación pública directa, trabajando aspectos como el diagnóstico de la situación de los ríos, los efectos de la actividad humana, y especialmente, la planificación de medidas de mejora, puesto que es la población la que realiza propuestas concretas y directas.

Parte de los objetivos del proyecto que presentó la asociación, consisten en la concienciación ciudadana sobre la importancia de los ríos, y el diagnóstico del estado de los ríos como estímulo social y base para conseguir actuaciones de mejora por parte de las Administraciones. Estos objetivos se han visto reforzados con charlas formativas, encuentros, conferencias o campañas de divulgación medioambiental.

En total tienen 15 apadrinamientos de ríos en los cuales se han realizado visitas guiadas, recorridos en bicicleta, salidas nocturnas de observación, colocación de carteles, tareas de educación ambiental sobre expansión de especies invasoras, acondicionamiento de senderos y limpieza de residuos en riberas, colocación de cajas nido, anillamiento científico de aves, estudio de macroinvertebrados, prospección de náyades, etc.

La evaluación de las actividades por parte de los participantes fue, en términos generales, muy positiva. Las expectativas esperadas por parte de la organización y el grado de cumplimiento, así como los objetivos marcados, se han cumplido satisfactoriamente en este proyecto.

www.voluntarios.org



Asociación Naturalista de Aragón. ANSAR.



CONFEDERACIÓN HIDROGRÁFICA DEL EBRO





CONVOCATORIA 2009



Asociación de Amigos de las Lagunas del Cañizar. ASALCA.

"PAISAJES DE AGUA: ESTUDIO, CONSERVACIÓN Y DIVULGACIÓN DEL VALOR MEDIO AMBIENTAL DEL RÍO CELLA Y LA LAGUNA DEL CAÑIZAR"

Los trabajos realizados por los voluntarios de esta asociación se han desarrollado en la laguna del Cañizar, situada a unos 30 km al Norte de Teruel capital, dentro de los municipios de Cella y Villarquemado. Con sus 380 hectáreas inundadas, este humedal de agua dulce es uno de los más extensos del interior de España.

En actuaciones pasadas, la asociación se había centrado en realizar obras hidráulicas encaminadas a recuperar la lámina de agua, pues la laguna permanecía desecada desde comienzos del siglo XVIII. Con el trabajo de los voluntarios se han sentado las bases del conocimiento de la flora, la fauna y las características del ecosistema lacustre del Cañizar. También han desarrollado actuaciones de mejora de uso público, divulgación, concienciación ciudadana, control de la accesibilidad a la zona sensible desde un punto de vista medioambiental, así como otras destinadas al desarrollo de los hábitats y las especies presentes en el humedal.

Dentro de los objetivos generales que se plantearon en el proyecto, han conseguido dar a conocer el ecosistema del humedal del Cañizar, realizando un mapa batimétrico de la laguna, inventariando 340 especies de flora y fauna, y censando 12 de las especies de aves más significativas de la laguna. Consiguieron establecer el control de la accesibilidad, construyendo cuatro observatorios (barderías típicas de la zona). También la creación de un muro de vegetación a lo largo del perímetro de la zona asignada al proyecto. Dichas plantaciones las realizaron de forma manual, plantando un total de 3.000 plantas. Han conseguido divulgar, concienciar e implicar a la población local, con la creación de la página Web y la colocación de 42 carteles que muestran los ejemplares más representativos de la fauna y flora de la laguna. ASALCA también ha elaborado una guía y tríptico para que puedan distribuirse entre los visitantes de la laguna; ambos financiados por el "Programa de Voluntariado en Ríos".

En general, esta segunda anualidad ha contribuido al avance en el proceso de recuperación de la laguna del Cañizar. Además, cabe destacar, que la Web de la asociación sigue recibiendo cientos de visitas, ayudando a la divulgación y conocimiento del humedal.

www.lalagunadelcanizar.es



CONFEDERACIÓN HIDROGRÁFICA DEL EBRO



CONVOCATORIA 2009

"RESTAURACIÓN ECOLÓGICA DE LOS RÍOS TIRÓN Y HÁCHIGO A SU PASO POR EL MUNICIPIO DE HERRAMÉLLURI (LA RIOJA), CREACIÓN DE UN PARQUE FLUVIAL"

El área de Medio Ambiente de la Asociación Socio-Cultural Ciudad de Libia trabaja principalmente en proyectos de conservación del medio natural y educación ambiental. Tras impulsar iniciativas para la restauración hidrológica del principal humedal del pueblo (el Lago de Herramélluri), los trabajos en 2009 y 2010 se han dirigido a la restauración ecológica de los dos ríos que discurren por el municipio: el Háchigo y el Tirón. Para poder ejecutar las distintas iniciativas propuestas se integraron en el Programa de Voluntariado para Ríos y Riberas 2009-2010.

El objetivo perseguido ha sido el desarrollo de forma coordinada de las distintas estrategias diseñadas y consensuadas por los miembros del área de Medio Ambiente de la ASCL, con el fin de aumentar el conocimiento básico sobre la biodiversidad de la zona, y dotar a las administraciones competentes de una base de datos sólida con la que poder abordar iniciativas públicas para la restauración del medio natural.

Las actividades desarrolladas en la segunda anualidad (campaña 2010) han sido por un lado la captación de nuevos voluntarios (llegando a superar la centena) y por otro, su instrucción y formación (básica para las futuras acciones). Mediante las labores ejercidas se limpiaron 3,22 ha principalmente de las riberas del Háchigo, a su vez se plantaron 850 árboles (principalmente sauces pero también chopos, álamos, alisos, abedules y alguna que otra encina), asimismo se completó el sendero peatonal junto al Háchigo uniéndolo con el tramo recuperado en 2009 junto al Tirón. Además se diseñaron e instalaron paneles informativos a lo largo de la vía peatonal, y finalmente se obtuvieron nuevos registros para efectuar una valoración más eficiente sobre el estado del medio natural del municipio, así como de sus pobladores.

La valoración general efectuada por los monitores y voluntarios ha sido muy satisfactoria. Los monitores han valorado el pundonor y el tesón mostrado por cada uno de los voluntarios, remarcando que se ha conseguido uno de los objetivos de partida más importantes: la consolidación de un grupo de lugareños preocupados por el medio ambiente. La primera piedra para cimentar un futuro mejor.

www.ciudaddelibia.es



CONFEDERACIÓN HIDROGRÁFICA DEL EBRO



Asociación sociocultural ciudad de Libia. ASCL.





CONVOCATORIA 2009



Fundación Nueva Cultura del Agua. FNCA.

"FORO JOVEN: RÍOS PARA VIVIRLOS 2010".

El proyecto nació con la voluntad de ser un proyecto educativo en la Cuenca del Ebro. Se pretendió, ante todo, generar un proceso participativo en el que los jóvenes de ESO, Bachillerato, Ciclos Formativos y Centros Sociolaborales, reflexionasen sobre los problemas existentes en los ríos y plantearan sus propuestas de solución.

El proyecto "Foro Joven: Ríos para Vivirlos", hace suyo como objetivo general el contribuir a la promoción del voluntariado en la conservación y mejora del estado ecológico de los ríos de la cuenca hidrográfica del Ebro. La segunda anualidad también ha sido ejecutada dentro de la comunidad aragonesa.

Los alumnos de los centros escolares realizaron las siguientes actividades: identificación de presiones e impactos en el río, estudios florísticos y faunísticos; plantaciones para la recuperación de bosques de ribera, retirada de residuos; campañas de sensibilización en los centros educativos y hogares (vertido aceite), talleres de reciclado de plástico, exposiciones, charlas y actos lúdicos/reivindicativos.

La mayoría de las actividades se realizaron en las propias aulas de los voluntarios participantes; las salidas al campo se llevaron a cabo dentro del casco urbano de Zaragoza, con visitas a los tres ríos que discurren por la ciudad.

Los objetivos específicos se cumplieron ampliamente durante la ejecución del "Programa de Voluntariado en Ríos".

Por parte de los voluntarios, éstos dan una respuesta positiva y sus aportaciones fueron muy enriquecedoras de cara al futuro del proyecto.

www.unizar.es/forojuven/



CONVOCATORIA 2009



Asociación Defensa del Medioambiente Ojos de Pontil.

"ACTUACIONES EN LOS OJOS DE PONTIL EN RUEDA DE JALÓN 2009/2010".

Los Ojos de Pontil es un humedal donde afloran unos manantiales de agua termal (22°), de un gran valor hidrológico y ecológico, situado en el municipio de Rueda de Jalón (Zaragoza), con una extensión de 6 hectáreas.

La asociación continúa con las acciones de mejora y mantenimiento del humedal, avanzando así en un proyecto que se inició en 2001 y que desde 2008 participa en el Programa de Voluntariado en Ríos.

Las actividades desarrolladas durante esta anualidad siguen un proceso de continuidad con respecto a las realizadas en convocatorias anteriores, como por ejemplo: mantenimiento de los elementos de madera, dándose capas de imprimación y de barniz; recuperación de la zona del "vallado de los burros"; limpieza total de los cauces principales; planificación de un plan de formación de voluntarios y divulgación específicos para este espacio natural. Además se realizan actividades de colaboración, con el Ayuntamiento de la localidad en la organización de eventos culturales y deportivos, y se atiende a los visitantes que acuden al humedal en visitas programadas.

En esta anualidad han previsto un gran esfuerzo inversor en materia de publicidad y promoción del lugar con la edición de calendarios, trípticos, pósters, página Web, edición de una publicación de 16 páginas, una exposición didáctica itinerante y las 20 fichas botánicas que se han distribuido a lo largo de los senderos, dando una mayor entidad al Espacio Natural.

Baza fundamental para la continuidad de actuaciones es la formación de un grupo estable de voluntarios, que participen activamente en las tareas de recuperación y mantenimiento de un paraje tan emblemático para el municipio de Rueda de Jalón, consolidando poco a poco una infraestructura que ayude a los fines previstos por la asociación: recuperación del paraje; ofertarlo a la sociedad; facilitar la colaboración entre Instituciones y formación de voluntarios.

Teniendo en cuenta las dos anualidades, se han superado con creces las previsiones, principalmente en la participación de voluntarios. Además, sigue existiendo una estrecha colaboración con las entidades comprometidas con el lugar, como son: el Ayuntamiento de Rueda, La Confederación Hidrográfica del Ebro y el Sindicato de Riegos. Colaboraciones que se van consolidando paulatinamente, favoreciendo el desarrollo de futuras actuaciones.

www.ojosdepontil.org



CONFEDERACIÓN HIDROGRÁFICA DEL EBRO

CONFEDERACIÓN HIDROGRÁFICA DEL EBRO





CONVOCATORIA 2009

"ESTUDIO, SENSIBILIZACIÓN Y REGENERACIÓN DE CAUCES DE MELILLA"

La asociación Guelaya – Ecologistas en Acción Melilla desarrolló durante el año 2010 la segunda anualidad de su proyecto seleccionado en la convocatoria 2009 del programa.

El proyecto denominado "Estudio, sensibilización y regeneración de cauces de Melilla" tuvo como marco de actuación los cauces de Melilla, llevándose a cabo un estudio y reconocimiento de los mismos así como el estudio de una parte de la cuenca hidrográfica en la zona marroquí.

El objetivo general del proyecto ha sido fomentar el conocimiento y mejora de estos cauces. Para ello se han realizado actividades de sensibilización sobre la población local acerca de su conservación, conocimiento y valorización. También se han realizado reforestaciones de ribera y zonas degradadas, y se ha fabricado un depósito provisional, dentro del vivero de especies forestales, para los reptiles que expulsan las riadas hacia la playa para su posterior devolución. Además, se han llevado a cabo actividades de apoyo en la producción de planta forestal en vivero, señalización y puesta en valor del sendero dentro del Barranco del Nano. Se completa el programa con la formación y sensibilización de los ciudadanos a través de folletos informativos y la difusión en prensa, radio y televisión.

La evaluación global del proyecto ha sido muy positiva, tanto por la participación como por las acciones realizadas. La climatología ha sido muy adversa teniéndose que modificar algunas fechas, no existiendo problemas para ello pues se contaba con un amplio margen temporal.

Guelaya. Ecologistas en Acción. Melilla.



www.guelaya.org



CONFEDERACIÓN HIDROGRÁFICA DEL GUADALQUIVIR



CONVOCATORIA 2009

CONVOCATORIA 2009



Acció Ecologista Agró. AEA.

"VIÓ EL RIÚ, PARTICIPACIÓN ACTIVA EN LA RECUPERACIÓN DEL RÍO PALANCIA"

El río Palancia es un claro ejemplo de río mediterráneo alterado por las actividades humanas, desde vertidos de todo tipo hasta presas que regulan su cauce. El ámbito de actuación del proyecto es la comarca del Camp de Morvedre, en concreto los pueblos que cruza el Palancia (Valencia).

El objetivo general del proyecto es promover entre la población la participación activa en la recuperación del río. Puesto que es un proyecto bianual, entre las actividades de esta segunda fase, encontramos: difusión de los resultados del diagnóstico socio ambiental, exposición itinerante, participación ciudadana en Sagunto y Canet, limpieza de la desembocadura y plantación de árboles de ribera. Recorrido andando desde el barranco de Azuébar hasta Algar del Palancia pasando por la presa, participación ciudadana en Estivella, Albalat, Petres con limpieza de un tramo de río y participación ciudadana en Gilet, Torres, Algimia con Limpieza de un tramo de río.

En cuánto a los resultados, la evaluación es muy positiva, la población local ha acogido con gran entusiasmo las actividades y destacamos la colaboración de los ayuntamientos y entidades locales con Acció Ecologista Agró. Este proyecto ha conseguido dar a conocer la importancia del río Palancia a gran parte de la población, a través de los medios de comunicación y del trabajo y presencia de los voluntarios con las camisetas del programa. Pero el trabajo acaba de empezar.

www.accioecologista-agro.org



"RÍO CABRIEL: BIODIVERSIDAD Y CONSERVACIÓN".

La zona de actuación de esta asociación, el río Cabriel, se encuentra en la localidad de Enguñanos, provincia de Cuenca.

Los objetivos perseguidos en el proyecto han sido: promover la participación ciudadana a través de grupos y entidades de voluntariado para el conocimiento, diagnóstico de conservación y mejora del patrimonio natural y cultural y en particular de nuestros ríos. Consolidar un grupo de voluntarios estable que desarrolle sus actividades en el valle del río Cabriel, sensibilizar a la población en general sobre la importancia de los ecosistemas fluviales, y divulgar sus valores y la necesidad de su conservación.

Algunas de las actividades realizadas han sido: limpieza de parajes fluviales (limpieza de las Chorreras y del Río San Martín); jornada sobre la Biodiversidad, desarrollo sostenible y voluntariado ambiental; aplicación del Proyecto RIOS y jornada ríos de Vida; información y sensibilización ambiental: ECOVIGILANTES, que consiste en ofrecer desde el voluntariado servicios de información de interés y orientación a los usuarios/as de los entornos ambientales del término municipal de Enguñanos en general y de los espacios fluviales del río Cabriel en particular.


Destacamos el inventario de la Biodiversidad del Río Cabriel: la realización de inventarios de biodiversidad en el río Cabriel es imprescindible para saber qué especies tenemos, cuáles están amenazadas o son vulnerables, con el fin de poder tomar las medidas necesarias para su conservación y protección.

El proyecto ha sido un éxito tanto en aspectos cualitativos como cuantitativos, la evaluación final es un espacio bonito, que invita a reflexionar y estimula las sensaciones. La organización nos trasmite: "Hemos puesto en marcha una iniciativa formativa de gran interés y especialización que de no ser por el Programa VoluntaRíos, no habría sido posible".



Asociación juvenil. El Cabriel.

www.enguidanos.es



CONFEDERACIÓN HIDROGRÁFICA DEL JÚCAR

CONFEDERACIÓN HIDROGRÁFICA DEL JÚCAR





CONVOCATORIA 2009

"II Y III PROGRAMA DE ELIMINACIÓN DE ESPECIES EXÓTICAS INVASORAS DEL RÍO TEA"

La zona de actuación del proyecto se situó en la orilla del río Tea, en el tramo entre Ponte Cernadelas-Pasos de Tatín.

Se llevaron a cabo en el proyecto 3 líneas de actuación diferentes para lograr los objetivos marcados: estudio preliminar y análisis de las especies diana y de las zonas donde se ejecutaron las labores de eliminación de especies exóticas invasoras; campos de voluntariado para la eliminación de especies exóticas; limpieza ecológica de río, eliminando residuos inorgánicos de la ribera del Tea.

Las especies sobre las que actuó fueron: mimosa (*Acacia dealbata*); falsa acacia (*Robinia pseudoacacia*); falso bambú (*Phyllostachys sp.*); zarramaga (*Conyza canadensis*); hierba carmín (*Phytolacca americana*); garrapatón (*Bidens frondosa*) y tritonia X crocosmiiflora. Se actuó a lo largo de unos 3 km del Río Tea, en el que se contabilizó un total en peso de más de media tonelada. Las manchas de bambú y acacia sobre las que se actuó están casi erradicadas.

Los trabajos se realizaron durante turnos de fin de semana, en los que los voluntarios convivían durante los tres días, realizando múltiples actividades.

Además, con el lema de "Móllate polos Ríos" se realizó una jornada colectiva de limpieza en el que el voluntariado ambiental gallego, organizado en grupos, desarrolló tareas de retirada de residuos en las márgenes y cauces de ríos de nuestra geografía. Con tal motivo, se editó el protocolo de actuación para una limpieza ecológica en los ecosistemas fluviales, que fue repartido a los participantes.

Asociación para a Defensa Ecolóxica de Galiza. ADEGA.



www.adega.es



CONFEDERACIÓN HIDROGRÁFICA DEL MIÑO-SIL



CONVOCATORIA 2009



Asociación Vecinal para el Desarrollo Sostenible del Garruchal. ADESGA.

"CUSTODIA DEL DOMINIO PÚBLICO HIDRÁULICO DE LA RAMBLA DEL GARRUCHAL: LIMPIEZA Y REGENERACIÓN DE CAUCES, CONSERVACIÓN Y MEJORA DEL USO PÚBLICO Y EDUCACIÓN Y DIVULGACIÓN AMBIENTAL A LAS POBLACIONES DEL ENTORNO, T.M. DE MURCIA"

El proyecto se desarrolló en la cuenca integra del sistema fluvial Rambla del Puerto del Garruchal (unos 43 km2) donde ya se había trabajado en las convocatorias 2007 y 2008, abarcando también el tramo urbano y periurbano que atraviesa la población de Beniaján, T.M. de Murcia, zona de ámbito preferencial en esta anualidad 2010.

El objetivo principal fue, mediante la promoción de la participación ciudadana, mantener las acciones realizadas en 2007 y 2008, mejorando y extendiendo la conservación del ecosistema y las infraestructuras de uso público y favorecer las relaciones entre el territorio, la población y los servicios técnicos competentes.

Para ellos se realizaron multitud de actividades, que fueron entre otras control de impactos-vertidos, curso de formación y prevención, mantenimiento de las reforestaciones realizadas con especies vegetales autóctonas, retirada de residuos sólidos urbanos, campaña de Educación Ambiental dirigida a población del entorno, campaña de Divulgación Ambiental dirigida a agricultores de la zona, curso de formación y reconocimiento del terreno, mantenimiento sendero habilitado en 2008-09, habilitar sendero en nuevo tramo aguas arriba continuación del existente, instalar señalización indicadora, repaso acciones de limpieza en todo el sendero.

La valoración del proyecto ha sido muy positiva, destacando dos aspectos:

cómo ha cambiado la percepción de la población respecto a un entorno originalmente degradado que ha sido recuperado en su integridad para el uso y disfrute de la ciudadanía.

cómo la ciudadanía se ha incorporado a su recuperación a través del voluntariado, desde una percepción inicial de distancia a un proyecto participativo donde el interés de los escolares ha motivado sus padres.

www.adesga.org



CONFEDERACIÓN HIDROGRÁFICA DEL SEGURA



CONVOCATORIA 2009

"ESTUDIO DE LA BIODIVERSIDAD Y MEJORA DEL ESTADO ECOLÓGICO DE LOS ECOSISTEMAS DE LA CUENCA DEL SEGURA".

La Asociación de Naturalistas del Sureste es una de las organizaciones más veteranas en la conservación de la naturaleza en España. Su ámbito de actuación se centra fundamentalmente en la Comunidad Autónoma de Murcia y en el sur de Alicante. Dicha asociación también cuenta con una dilatada experiencia en el estudio y conservación de humedales y ha participado en el "Programa de Voluntariado en Ríos" desde su primera edición en 2007.

La asociación ANSE, mediante acciones desarrolladas con la ayuda del voluntariado, ha pretendido aportar información sobre el estado de la biodiversidad y su relación con la calidad del agua, así como concienciar sobre serios problemas ambientales como la pérdida de la vegetación de ribera, la introducción de especies exóticas, declive global de los anfibios, etc.

Este proyecto ha dado continuación a las actuaciones ya iniciadas en anteriores convocatorias, complementándolas con algunas que se han considerado necesarias tras el análisis y la evaluación de los resultados obtenidos en los últimos años.

Dentro de las actividades realizadas en esta anualidad están: recuperación de la vegetación de ribera, recogida de semillas y reproducción en vivero; estudio de la diversidad de Odonatos: libélulas y caballitos del diablo; muestreo de peces; estudio de la distribución de anfibios y lucha contra sus amenazas; estudio de las poblaciones de Galápagos leproso; anillamiento científico de aves; fototrampeo y eliminación de especies exóticas. Su área de actuación se ha centrado en los distintos y variados ecosistemas de la Cuenca, incluyendo algunos tan diferentes como arroyos de montaña, el tramo medio del río Segura, humedales artificiales o ramblas costeras.

El programa les ha resultado ser una herramienta adecuada para la implicación de la población en la conservación de los ecosistemas riparios. La continuidad de los proyectos y los datos obtenidos a largo plazo tienen una elevada relevancia en el estudio y seguimiento de los ecosistemas. Por parte de la organización, se incide en acciones futuras, como es la difusión de las actividades a través de los medios.



Asociación de Naturalistas del Sureste. ANSE.

www.asociacionanse.org/proyectos/voluntariado-en-rios



CONFEDERACIÓN HIDROGRÁFICA DEL SEGURA





CONVOCATORIA 2009



Asociación de Ciencias Ambientales. ACA.

"PROYECTO RÍO HENARES"

La Asociación ACA, desarrolló durante el año 2010 la segunda anualidad de su proyecto.

Los municipios que participaron en el proyecto Río Henares fueron: Sigüenza, Jadraque, Guadalajara, Azuqueca de Henares, Alcalá de Henares, Torrejón de Ardoz y San Fernando de Henares. Se eligieron estos 7 municipios, dado que son los que más población albergan y donde el impacto social del Proyecto podría ser mayor.

El objetivo fundamental fue la difusión de los valores ambientales, económicos, sociales y patrimoniales del río Henares entre los ciudadanos de los municipios que atraviesa y su entorno próximo de influencia. Todo esto a través del desarrollo de un proyecto de voluntariado, que a su vez tenga como fin mejorar el conocimiento del río Henares (en base a los estudios realizados) y, por tanto, el desarrollo de buenas prácticas en cuanto a su conservación.

Algunas de las actividades que se han llevado a cabo para conseguir este objetivo han sido: estudio físico, químico y biológico, limpieza de los márgenes, estudio y difusión de los valores y servicios ambientales del Río Henares con un seguimiento y evaluación del proyecto.

Los objetivos marcados han sido alcanzados ampliamente respecto a la propuesta inicial y se han incorporado algunas mejoras sustanciales, destacando la participación del 100% de asistencia en los municipios de Alcalá de Henares y Azuqueca de Henares. Se ha logrado que instituciones de diferente procedencia colaboren juntas en un proyecto común de voluntariado. Por último recalcar que el estudio físico químico muestra que el río está en malas condiciones, ya que la saturación de oxígeno es inferior al 40%.

www.riohenares.org



CONFEDERACIÓN HIDROGRÁFICA DEL TAJO

CONVOCATORIA 2009

"ENTRE RÍOS MANZANARES Y JARAMA"

SEO, con su proyecto bianual, ha desarrollado multitud de actividades dentro del Programa Voluntariado en Ríos. Las actuaciones se han realizado en el municipio de Rivas Vaciamadrid, en la Ribera del Manzanares y la Rivera del Jarama.

Los objetivos principales del proyecto fueron promover la participación e implicación activa de la sociedad en la evaluación, conservación y mejora de las riberas y los espacios circundantes del tramo bajo del Manzanares y el Jarama. Unido también a la realización de seguimientos faunísticos, analizando e incentivando medidas de mejora y restauración en las zonas de la actuación, con el apoyo e implicación de diversos colectivos y voluntarios.

Durante el 2010 han participado un total de 536 voluntarios, desarrollándose 240 actividades repartidas en 89 jornadas, con los siguientes resultados:

Actividades de regeneración de la cubierta vegetal: se han plantado cerca de 450 plantas, además de recoger semillas y estaquillas de diferentes especies de árboles de ribera, y haber realizado tareas de limpieza y riegos. Se ha contado con la participación de 138 personas repartidas en 27 jornadas.

Limpieza de ribera: se han realizado 5 jornadas que han contado con la participación de 20 voluntarios, habiéndose recogido cerca de 500 kg de residuos.

Construcción y colocación de cajas nido: elaboración y colocación de 22 cajas nuevas. También se ha realizado el seguimiento de las cajas que se colocaron el año anterior, habiendo sido ocupadas 52 de las 72 cajas instaladas. Se han realizado 19 jornadas y contando con 104 voluntarios.

Seguimiento de la calidad de agua: realización de 24 muestreos, contando para ello con 72 voluntarios.

Seguimiento de vertebrados: se han realizado 36 jornadas de anillamiento y otras tantas destinadas a realizar transectos y estaciones de escucha. En total se han capturado 1.011 aves, de las cuales 110 recuperaciones. Durante este año se han identificado cerca de 115 especies de aves diferentes, 9 especies diferentes de mamíferos y cerca de 10 especies entre anfibios y reptiles. Para esto se ha contado con la participación de 362 voluntarios.

Seguimiento de lepidópteros: durante esta anualidad se ha realizado durante 4 jornadas el seguimiento de mariposas. Se han identificado 23 taxones. En la actividad han participado 16 voluntarios.

Actividades divulgativas y formativas en las que han participado voluntarios. En total se han realizado 80 actividades, con un total de 221 voluntarios.



CONFEDERACIÓN HIDROGRÁFICA DEL TAJO



www.seo.org



CONVOCATORIA 2009

CONVOCATORIA 2009



Asociación para la Defensa de la Calidad del Agua.
ADECAGUA.

"WORLD WATER MONITORING DAY EN ESPAÑA 2009 Y 2010"

La Asociación para la Defensa de la Calidad del Agua ha participado en todas las convocatorias desde que se inició el Programa de Voluntariado en Ríos en 2007. El proyecto "World Water Monitoring Day en España 2009 y 2010" se ha llevado a cabo en el ámbito nacional, desarrollándose en varias cuencas hidrográficas.

El principal objetivo del proyecto ha sido educar e involucrar a los ciudadanos de todo el mundo en la protección de los recursos hídricos. El objetivo de ADECAGUA en relación con el Día Mundial del Control de la Calidad del Agua ha consistido en sensibilizar a la ciudadanía española sobre la importancia de la calidad de los ríos españoles y hacer un llamamiento por la recuperación de los mismos. Uno de los objetivos específicos de la asociación ha sido aumentar el número de participantes año tras año, hecho que se ha conseguido pues se ha pasado de los 750 voluntarios en el año 2007 a los más de 10.000 en el año 2010.

El World Water Monitoring Day se desarrolla conjuntamente en 85 países diferentes, y en la anualidad 2010 España consiguió un segundo puesto en cuanto a número de muestreos realizados tras Estados Unidos, país anfitrión del proyecto, y un tercer puesto en cuanto a nº de participantes.

En el proyecto se han seguido dos líneas de trabajo; por un lado, la coordinación del World Water Monitoring Day en España desde su sede en Madrid; y por otro, la realización de salidas de campo con alumnos de centros de enseñanza donde se llevaban a cabo sesiones didácticas sobre análisis de la calidad del agua en distintos ríos. También ADECAGUA ha desarrollado numerosos cursos formativos impartidos a las principales asociaciones colaboradoras con el Día Mundial del Control de la Calidad del Agua.

La evaluación del proyecto ha sido muy positiva, cumpliéndose los objetivos previstos en el mismo y consiguiéndose el objetivo de dar continuidad de un año a otro a un proyecto que se inició en 2007, además ha crecido en difusión y repercusión social progresivamente.

www.dmcca.es
www.adecagua.es

"MÓJATE POR LOS RÍOS: NUESTRO COMPROMISO DESDE EL TIEMPO LIBRE"

Por segundo año consecutivo se realizó el programa "Mójate por los ríos: nuestro compromiso desde el tiempo libre", desarrollado por Scouts de España y llevado a cabo por niños, niñas y jóvenes a partir de seis años y procedentes de todo el estado.

Scouts de España es una organización defensora de la naturaleza que, desde la educación en el tiempo libre, trabaja por el conocimiento y protección del medioambiente.

El proyecto tiene como finalidad fomentar y favorecer conductas y hábitos de cuidado de los ecosistemas fluviales concienciando a los niños, niñas y jóvenes scouts de la responsabilidad que tienen nuestras acciones en relación con la contaminación, la biodiversidad y la calidad de las aguas. En este sentido Scouts de España organizó durante 2010 diversas actividades destinadas al cuidado de las cuencas hidrográficas.

Las actividades llevadas a cabo durante el año han consistido en la limpieza de entornos con recogida de basuras y otros elementos contaminantes en los ríos; la recuperación de entornos fluviales con la construcción de bebederos y cajas nido para pájaros y señalización de entornos; la plantación de especies vegetales autóctonas; el análisis de la calidad de las aguas y un Voluntariado desarrollado en agosto en Griébal (Huesca) donde se realizaron actividades durante una semana para concienciar sobre la protección y promoción de los ríos.

La evaluación del proyecto ha sido positiva, consiguiéndose una sensibilización muy alta de los grupos scouts, organizaciones federadas y voluntarios en general. El desarrollo de las actividades de recuperación del entorno natural y rehabilitación del patrimonio ha permitido dar continuidad a los proyectos como Centro scouts de servicios para la juventud en un entorno natural.

ASDE. Federaciones de Asociaciones de Scouts de España.



www.scouts.es



VARIAS
CONFEDERACIONES HIDROGRÁFICAS

VARIAS
CONFEDERACIONES HIDROGRÁFICAS





CONVOCATORIA 2009



Fundación Naturaleza y Hombre. FNYH.

www.fnyh.org

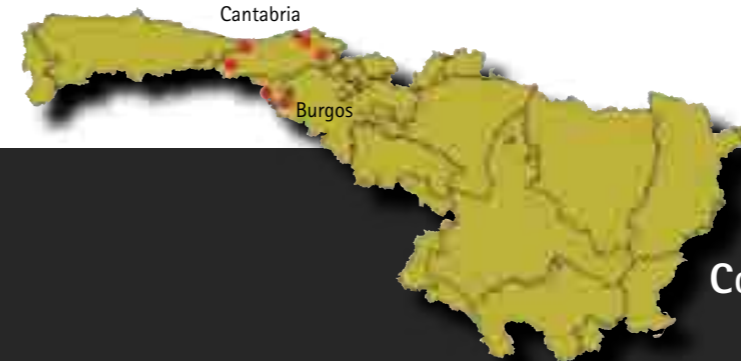
"VOLUNTARIADO EN RÍOS DE LA MONTAÑA CANTÁBRICO-BURGALESA"

El proyecto de la Fundación Naturaleza y Hombre se ha desarrollado en las dos vertientes del sector oriental de la cordillera Cantábrica, en el punto de enlace entre las provincias de Cantabria, Vizcaya y Burgos. Las cuencas fluviales, donde se ha llevado a cabo el proyecto, pertenecen a dos confederaciones hidrográficas, la del Cantábrico, vertiente en el mar del mismo nombre, y la del Ebro, que desemboca en el mediterráneo tras un largo trasiego por la Península Ibérica.

Los objetivos generales del proyecto han sido varios: favorecer el conocimiento y la puesta en valor de los ríos, incrementar la conciencia social de los destinatarios acerca de problemas ambientales, fomentar el conocimiento de la flora y la fauna, estimular actitudes colaborativas en la sociedad, etc.

Las actividades llevadas a cabo han sido diversas: liberación de alevines de trucha, adopción del río para centros escolares, censos de mamíferos acuáticos, recuperación de riberas y cabeceras fluviales, etc.

La evaluación del proyecto ha sido muy positiva. Cabe destacar la alta participación de voluntarios en las actividades desarrolladas en las riberas y cabeceras fluviales que se reforestaban con especies autóctonas. También resaltar el carácter sensibilizador del proyecto ya que ha trabajado con diversos centros escolares.



CONVOCATORIA 2009



Red Cantábrica de Desarrollo Rural. RCDR.

www.redcantabrarural.com

¡EXPLORA TU RÍO! FASE DE PARTICIPACIÓN CIUDADANA.

Red Cantábrica, con su proyecto bianual 2009/2010. Propone actuar sobre prácticamente todas las cuencas hidrográficas de la comunidad autónoma de Cantabria.

El objetivo general del proyecto: fomentar la participación ciudadana en la conservación de los ríos de Cantabria a través de la creación de una red de observadores de los ríos entre los escolares, implicando al resto de la población local (sus familias, vecinos, etc.)

Entre sus actividades troncales destacamos: Red de observadores de la calidad de los ríos entre los escolares de Cantabria, creación del club "Amigos del río" entre las Escuelas participantes, fase piloto de tutorización por voluntarios de proyectos ríos de los Clubes escolares "Amigos de los Ríos" en los municipios Sur de Cantabria.


De cara a la próxima convocatoria del proyecto "¡Explora Tu Río!" se proponen dos actividades principales: seguir con la red de escolares observadores de la calidad de los ríos de Cantabria y trabajar en la creación de nuevos clubes "Amigos del río" y en la consolidación de los dos ya existentes.

Desde 2007 trabajan con centros escolares del medio rural de Cantabria, consolidando esta red de observadores y fomentando la autonomía de los profesores en esta temática a través de formaciones del profesorado. Dada la dinámica llevada desde entonces con el proyecto y los buenos resultados de participación y colaboración por parte de estos, campaña tras campaña, hay que dar un paso más, y esto es lo que plantea de cara a próximas convocatorias.

Han participado en esta iniciativa cerca de 2.000 escolares y más de 20 escuelas de las zonas rurales de Cantabria.

VARIAS CONFEDERACIONES HIDROGRÁFICAS

VARIAS CONFEDERACIONES HIDROGRÁFICAS





CONVOCATORIA 2010

CONVOCATORIA 2010



Asociación de Vecinos Virgen de Belén.

"NUESTRO RÍO FORMA PARTE DE NUESTRA VIDA"

La asociación de Vecinos Virgen de Belén desarrolló su proyecto de la convocatoria 2010 en la Parroquia de la Montaña, concejo de Valdés (Asturias), y en el río Negro, que recorre la parroquia para desembocar en la villa de Luarca. Era la primera vez que esta asociación se presentaba a una convocatoria del Programa de Voluntariado en Ríos.


Los objetivos del proyecto eran, entre otros, incrementar la conciencia social de los destinatarios acerca de problemas ambientales actuales, favorecer el desarrollo de conductas ambientalmente sostenibles por parte de los destinatarios, fomentar el conocimiento de la flora y fauna cantábrica más representativa de los ecosistemas fluviales, estimular actitudes colaborativas en la sociedad, incrementar la red de voluntariado y de entidades e instituciones colaboradoras que contribuyan a la sensibilización de su entorno social y favorecer la relación con otras asociaciones y colectivos.

Las actividades que se han desarrollado en el marco del proyecto han sido: limpieza del cauce y riberas del río Negro, concurso de fotografías con el mismo lema que el proyecto "nuestro río forma parte de nuestra vida", conferencias-coloquio (4 conferencias) dirigidas a los alumnos de los centros educativos del municipio, tanto de primaria como de secundaria y concurso de redacción dirigido a los escolares del concejo; análisis del agua del río Negro y otras charlas dirigidas a los vecinos de la Parroquia de La Montaña.

Representantes de otras asociaciones del concejo han tenido presencia en la actividad de limpieza del río y las conferencias fueron impartidas por expertos en temas medioambientales. Además cabe destacar que el proyecto contó con el apoyo del Ayuntamiento de Valdés en todo momento

Los voluntarios participantes se mostraron satisfechos y la valoración de la actividad fue totalmente positiva tanto por los voluntarios como por la organización. En el concurso de fotografía y en el de redacción la calidad de los trabajos fue buena y la participación masiva. Cabe destacar la gran repercusión que tuvo el proyecto en los medios de comunicación.

www.belenvaldes.es



CONFEDERACIÓN HIDROGRÁFICA DEL CANTÁBRICO



"REMÓLLATE POLO RÍO"

La organización CDR "Portas Abertas" siguió trabajando en la provincia de Ourense, en los municipios de Vilardevós y alrededores.

Tras la valoración positiva por parte de los voluntarios como de la asociación, en el año 2010 CDR "Portas Abertas" presentó el proyecto "Remóllate polo río" para dar continuidad al proyecto de 2009 en la promoción del voluntariado en la defensa, conservación y mejora de los ecosistemas fluviales.

Han seguido con el mismo tipo de actividades del año anterior, incorporando actividades de identificación del patrimonio hidráulico cultural.

Ante las dificultades que han tenido en implicar a voluntarios en las actuaciones puestas en marcha por la asociación y otras asociaciones de la Comarca, ya que la zona en la que trabajan la participación se ve dificultada por el envejecimiento de la población, este año han buscado la colaboración y el apoyo de otros colectivos como lo han sido el Centro Ocupacional de Verín, el CEIP Rodolfo Núñez de Vilardevós, los CRA de Monterrei, etc.

Dentro de las actividades que han realizado ha habido jornadas de limpieza, cursos de formación de monitores; cursos de formación sobre aspectos legales relacionados con las masas de agua; actividades de formación y sensibilización (jornadas de "Conociendo los ríos", "Don Río y Doña Ribera", "Obradoiro de natureza"), ruta fotográfica interpretativa, análisis de la calidad del agua del río y estudio del patrimonio histórico cultural en torno a los ríos (inventario de molinos).

Esto ha sido posible gracias a que la organización ha conseguido la implicación de nuevos voluntarios y el apoyo de otras entidades y administraciones públicas. Todos han aunado esfuerzos para mejorar el estado de conservación de los ríos y éstas les han mostrado su interés para seguir participando en futuras actuaciones similares a estas.



Centro de Desenvolvemento Rural "Portas Abertas". CDR.

www.cdrportasabertas.org



CONFEDERACIÓN HIDROGRÁFICA DEL DUERO



CONVOCATORIA 2010

CONVOCATORIA 2010



Asociación Ciudadana Utebo solidario.

RECUPERACIÓN AMBIENTAL DEL "PARAJE ENTREAGUAS".

Esta Asociación con fines ambientales y sociales actúa en la provincia de Zaragoza, en la localidad de Utebo. Aunque es su primer año en la convocatoria del Programa de Voluntariado en Ríos, han realizado numerosos y variados proyectos anteriores.

El proyecto de rehabilitación ambiental ha consistido en realizar una serie de actividades de voluntariado con el objetivo final de que la zona ribereña de "Entreaguas" vuelva a ser un espacio natural. Para ello se han llevado a cabo actuaciones de limpieza y acondicionamiento de la zona, plantación de 300 árboles autóctonos de ribera y su posterior mantenimiento, sin olvidar una parte fundamental de este proyecto: la sensibilización ambiental que se ha querido transmitir y contagiar, mediante tareas de formación en aspectos medioambientales y su problemática actual, así como la transmisión de amplios conocimientos del área fluvial y del río Ebro en particular. Destacamos a su vez la gran cantidad de voluntarios participantes entre la población local.

Entre las actividades que se han llevado a cabo encontramos: salidas de limpieza, formación /sensibilización, charlas divulgativas, salidas de plantación y de mantenimiento.

Los resultados son ampliamente visibles, quedando una zona limpia, en un entorno privilegiado y espectacular con árboles que se harán grandes dentro de pocos años. Un paraje digno de visitar.

www.utebosolidario.org



"REFORESTACIÓN POPULAR DE RIBERAS EN CAUCES FLUVIALES DE MELILLA".

Es la única Asociación de la cuenca del Guadalquivir que se ha presentado al Programa de Voluntariado en Ríos en la convocatoria 2010. Las actuaciones han tenido lugar en el arroyo sidi Guariach y el arroyo Alfonso XIII, en Melilla.

El objetivo principal del proyecto es la regeneración de riberas naturales en mal estado, a través de 4 reforestaciones y labores de limpieza con incidencia en los medios de comunicación.


Se llegaron a plantar un total de 1.517 árboles y arbustos de varias especies autóctonas con genética de la zona en riberas de arroyos de la ciudad. El número total de voluntarios fue de 373. Niños y mayores de todas las edades. Sus actividades han sido: incidencia en los medios de comunicación, realización de folletos y actividades, limpieza y plantación popular.

En cuanto a los resultados alcanzados han sido muy loables, ya que además de llevar a cabo la restauración de la zona prevista, ha habido una gran sensibilización de la población, debido a la gran difusión en los medios de comunicación locales, que han reflejado perfectamente los objetivos y el espíritu del programa.

Guelaya. Ecologistas en acción. Melilla.



www.guelaya.org



CONFEDERACIÓN HIDROGRÁFICA DEL EBRO

CONFEDERACIÓN HIDROGRÁFICA DEL GUADALQUIVIR





CONVOCATORIA 2010

"JORNADA DE SENSIBILIZACIÓN EN TORNO A LOS RÍOS Y CAPACITACIÓN DE UNA RED DE VOLUNTARIOS AMBIENTALES"

Las actividades realizadas por WWF España en el marco del Programa de Voluntariado en Ríos del Ministerio de Medio Ambiente, Medio Rural y Marino, convocatoria 2010 se agrupan en dos bloques.

Las actuaciones del primer bloque tuvieron lugar en: río Segura a su paso por Cieza (Murcia), río Henares a su paso por Azuqueca de Henares (Guadalajara), río Alberche a su paso por Aldea del Fresno (Madrid), río Sil a su paso por Villablino (León), río Algar a su paso por Callosa D'Ensarriá (Alicante) y el río Tormes a su paso por Cabrerizos (Salamanca).

Las actuaciones del segundo bloque tuvieron lugar en el Parque Natural del Alto Tajo, cerca del municipio de Corduente, en Guadalajara.

Los objetivos que se marcaban en el proyecto eran: informar y sensibilizar a la ciudadanía sobre los valores de los ríos, implicar al mayor número de personas posible en sencillas actividades de mejora del estado del río y de conocimiento del mismo y capacitar a una red de voluntarios sobre herramientas para conservar los ríos y sensibilizar sobre sus valores.

Para alcanzar la consecución de estos objetivos las actividades que se realizaron fueron dos. Por un lado, la celebración de una jornada de información y sensibilización en distintos ríos de España, en el marco de la campaña Europea del Big Jump 2010; la actividad se realizó en un total de 6 ríos españoles de cuencas intercomunitarias dependientes del Ministerio. Y por otro lado, la realización de un módulo de formación para los voluntarios de la Red de Grupos de WWF, con los que WWF cuenta para realizar, entre otras, actividades de mejora de ecosistemas fluviales; dicho módulo se realizó a finales de julio, durante cuatro días en los que se alternaron sesiones teóricas con salidas de campo y dinámicas de grupo.

WWF




www.wwf.es



VARIAS
CONFEDERACIONES HIDROGRÁFICAS







serpentea



en ríos

voluntariadoenrios@mma.es