

**INFORME DE SEGUIMIENTO
DEL PLAN DE GESTIÓN DEL RIESGO DE
INUNDACIÓN DE LA PARTE ESPAÑOLA DE LA
DEMARCACIÓN HIDROGRÁFICA DEL DUERO
(AÑO 2018)**

Noviembre 2019



ÍNDICE

<u>1. INTRODUCCIÓN</u>	5
1.1 Marco normativo y objeto del informe	5
1.2 Estructura y alcance del informe	5
<u>2. METODOLOGÍA</u>	7
<u>3. PRINCIPALES EVENTOS DE INUNDACIÓN EN EL AÑO 2018</u>	8
<u>4. PRINCIPALES ACTUACIONES REALIZADAS PARA LA IMPLANTACIÓN DEL PGRI EN EL AÑO 2018</u>	10
<u>5. RESUMEN GLOBAL DEL ESTADO DE LA IMPLANTACIÓN DE LAS MEDIDAS.</u>	14

ANEXOS

ANEXO 1: LISTADO DE INDICADORES

ANEXO 2: LISTADO DETALLADO DE ACTUACIONES

1. INTRODUCCIÓN

1.1 Marco normativo y objeto del informe

El Plan de Gestión del Riesgo de Inundación (PGRI) de la parte española de la Demarcación Hidrográfica del Duero, aprobado por Real Decreto 18/2016, de 15 de enero, (BOE nº 19, de 22 de enero de 2016) incluye en su capítulo 10 la necesidad de evaluar el logro de sus objetivos a través del seguimiento de las medidas incluidas en el programa de medidas para lo cual ya se identificaron una serie de indicadores cuantitativos y cualitativos cuya evolución dará razón del progreso del Plan.

Cada uno de esos indicadores cuenta un valor base, correspondiente a la situación inmediatamente anterior al inicio del período de planificación, esto es 2015, y un valor esperado correspondiente a diciembre de 2021, que constituye el objetivo del Plan.

La descripción de la ejecución del plan se lleva a cabo con periodicidad anual (año natural) y se basa en el valor que en ese periodo han alcanzado los indicadores propuestos para cada medida. Esta información formará parte de las actualizaciones y revisiones posteriores del PGRI, que contempla, tanto los avances realizados, como las modificaciones que justificadamente sea necesario aplicar a la vista de los resultados observados, de acuerdo con el artículo 21.3 del Real Decreto 903/2010, de 9 de julio, de evaluación y gestión de riesgos de inundación.

El objeto del presente informe es, por un lado, describir el grado de implantación del PGRI conseguido durante el año en curso (2018), a través de la cuantificación de los distintos indicadores, y por otro, destacar las actuaciones realizadas, o iniciadas en el período, que hayan contribuido significativamente a la reducción de las consecuencias adversas de las inundaciones.

1.2 Estructura y alcance del informe

El informe de seguimiento constituye la principal herramienta para la evaluación de la consecución de los objetivos del PGRI y pretende mostrar de una forma sencilla los principales resultados obtenidos gracias a la implantación de los PGRI.

Incluye el marco normativo que regula este seguimiento, así como una breve descripción de la metodología seguida para su elaboración en cuanto a recopilación, transmisión, registro y actualización de la información.

El capítulo 3 del Informe está destinado a recoger los principales eventos de inundación acaecidos.

Además, el informe contempla en su capítulo 4 las principales actuaciones emprendidas durante el año 2018.

Finalmente, en el Anexo I se recoge el listado de los indicadores de seguimiento de las medidas incluidas en el plan para el año 2018 y en el Anexo II, el listado detallado de las medidas

ejecutadas con indicación de su estado (no iniciada, en tramitación, en ejecución, finalizada o implantada-periódica), según se define a continuación:

- No iniciada: todavía no se ha realizado ninguna actuación con relación a la puesta en marcha de la medida.
- En tramitación: se ha iniciado algún trámite administrativo previo para la ejecución de la medida: tramitación ambiental (proyectos), solicitud de autorización (PPT, proyecto). Esta fase se prolonga hasta que se han superado todos los trámites administrativos preceptivos y el expediente está en fase económica de contratación, una vez confirmada disponibilidad presupuestaria.
- En ejecución: la medida está en marcha:
 - o Se ha firmado un convenio.
 - o Está en ejecución incluida en los planes de actuación del organismo para el período de aplicación del PGRI.
 - o Se ha contratado (proyecto, PPT).
- Finalizada: medidas ya ejecutadas (por ejemplo un proyecto finalizado, una norma legal publicada, etc.).
- Implantada-periódica: medidas que forman parte de la actividad ordinaria y habitual de los distintos organismos implicados en el PGRI (no necesitan ninguna actuación adicional para su ejecución).

2. METODOLOGÍA

Con el fin de conseguir una adecuada coordinación en el flujo de la información necesaria para elaborar el informe anual, se designaron en el marco del grupo de trabajo español de inundaciones los organismos encargados de la coordinación de las actividades de seguimiento del Plan, atendiendo a los distintos ámbitos territoriales en los que se desarrollan las medidas y a las administraciones responsables de las mismas¹.

De este modo, la coordinación del seguimiento de aquellas medidas de ámbito nacional que son responsabilidad del Ministerio para la Transición Ecológica (MITECO), o de otros departamentos de la AGE, se ha llevado a cabo por la Dirección General del Agua, para lo cual cada una de las Autoridades responsables ha remitido a este Centro Directivo la información relativa a la ejecución de sus medidas.

La Dirección General de Protección Civil y Emergencias, por su parte, ha coordinado la información relativa a las medidas cuya responsabilidad correspondía tanto a la propia Dirección General, como a las Autoridades de Protección Civil de las comunidades autónomas, así como aquellas que ejecutan conjuntamente en el marco de sus estructuras de coordinación y cooperación.

Aquellas medidas que se han desarrollado a nivel autonómico o de demarcación, han sido objeto de seguimiento por el Organismo de cuenca. La información relativa a las medidas que constituyen actuaciones físicas a nivel de ARPSI ha sido remitida por cada una de las autoridades responsables de la ejecución al Organismo de cuenca.

Toda la información relativa a la ejecución de las medidas fue remitida durante el último cuatrimestre de 2019 por las autoridades responsables tanto a la Dirección General del Agua, como a la Dirección General de Protección Civil y Emergencias y al Organismo de cuenca, según los criterios mencionados anteriormente.

¹ Capítulo 9 Resumen del Programa de medidas

3. PRINCIPALES EVENTOS DE INUNDACIÓN EN EL AÑO 2018

Se describen a continuación los principales eventos de inundación ocurridos en el ámbito de la demarcación hidrográfica del Duero durante el año 2018:

- El 1 de marzo de 2018, el río Ucero (código subtramo ARPSI ES020/0021_08-1800112-04) se desbordó a su paso por El Burgo de Osma. La zona afectada por la crecida en la que se han detectado más problemas es su paso por Osma y la vega hacia Barcebalejo y Valdelubiel.
- El 10 marzo 2018 el río Águeda (código subtramo ARPSI ES020/0026_13-1800012-01) se ha desbordado a su paso por Ciudad Rodrigo.
- El 10 de marzo de 2018 se han producido inundaciones en paseos y carril bici debido al aumento del caudal del río Zurguén a su paso por Salamanca.
- El 10 de Marzo de 2018 el río Tormes ha alcanzado su nivel de alarma a su paso por el Barco de Ávila (código subtramo ARPSI ES020/0023_12-1800004-04). La crecida del río ha obligado a cortar las carreteras AV-P-510 y AV-P-537.
- El 15 de marzo de 2018 río Adaja (código subtramo ARPSI ES020/0022_10-1800006-02) se ha desbordado a su paso por la ciudad de Ávila inundando el parque del Soto, las zonas de ocio infantil y el recorrido peatonal que existe en la ribera derecha.
- El 15 de abril se ha producido la inundación de la carretera SG-V-3219 Marugán a Sangarcía debido a la crecida del Zorita.
- El 15 de abril se ha producido la inundación de la carretera V-2115 entre Cantimpalos y la A-601 debido a la crecida del Arroyo de Prado.
- El 16 de abril se ha cortado al tráfico por el aumento del caudal del Eresma la carretera provincial que las localidades de Carbonero de Ausín y Añe. Durante varias horas se tuvo que cortar también la circulación en la carretera provincial SG-V-30219 entre los pueblos de Sangarcía y Marugán por varios episodios de avenidas del arroyo Zorita.
- El 16 de abril de 2018 se ha cortado al tráfico la carretera SG-V-2411 que comunica Burgomillodo con Carrascal del Río tras la crecida que ha experimentado el río Duratón.
- El 30 de mayo de 2018, la localidad de Tordomar ha sufrido una inundación como consecuencia de las lluvias que cayeron en la localidad. La fuerte tormenta ha obligado a cortar la N-622 en ambos sentidos y se ha arrastrado mobiliario urbano de la localidad, así como enseres de algunas viviendas, que en su interior, alcanzaban alturas de agua de hasta 80 centímetros.

- El 25 de junio de 2018 se ha producido una fuerte tromba de agua en La Bóveda de Toro. La riada ha provocado inundaciones en viviendas, sótanos y garajes así como daños en cultivos.
- El 11 de julio de 2018, La Hoz de Llánaves de la Reina, situada en la N-621 que comunica la Montaña Oriental Leonesa con Cantabria a través del Puerto de San Glorio ha sufrido corte la tarde del miércoles, debido a las cascadas de agua que han provocado las intensas tormentas sufridas y donde se han producido serias inundaciones en gran parte de la carretera.
- El 13 de julio de 2018, una intensa tormenta ha provocado desbordamiento de arroyos y ha causado numerosos daños en el asfalto y graves desprendimientos en la carretera CL-626 que une Cistierna y Puente Almuhey a la altura de la localidad de La Llama de la Guzpeña.
- El 26 de septiembre una fuerte tormenta de agua y granizo ha provocado importantes balsas en los municipios segovianos de Cuéllar y Valledado, que han obligado a cortar la carretera CL-602 a su paso por Valledado y que han causado inundaciones en locales, trasteros y garajes.

4. PRINCIPALES ACTUACIONES REALIZADAS PARA LA IMPLANTACIÓN DEL PGRI EN EL AÑO 2018

Existen varias actuaciones y medidas incluidas en los programas de medidas de los PGRI que forman parte de la actividad ordinaria y habitual de los distintos organismos implicados en el PGRI y cuya implantación es continua (medida implantada-periódica) a lo largo de todo el ciclo de vigencia del Plan (2016-2021). Estas medidas se están desarrollando en distintos ámbitos territoriales:

Ámbito nacional/autonómico

La Dirección General del Agua continuó en 2018 con la ejecución de medidas ya iniciadas en 2017 en el marco del Plan de Impulso al Medio Ambiente y Adaptación al Cambio Climático en materia de gestión del agua y del dominio público hidráulico asociado (PIMA Adapta-Agua), a través de diversos encargos, siendo las actuaciones más destacadas en cada fase de gestión del riesgo, las siguientes:

En materia de **prevención**

- En cuanto a la mejora del conocimiento, en materia de evaluación de los efectos del cambio climático en la gestión de los riesgos de inundación se ha elaborado una metodología para la consideración de los efectos del cambio climático en la revisión de la evaluación preliminar del riesgo de inundación, realizada en 2018, que está disponible en la web del MITECO (<https://www.miteco.gob.es/es/agua/temas/gestion-de-los-riesgos-de-inundacion/planes-gestion-riesgos-inundacion/Cambio-climatico-e-inundaciones.aspx>). También en este capítulo, y en colaboración con el CEDEX, se está estudiando el efecto sobre las precipitaciones máximas diarias, sobre la ley de frecuencia de caudales máximos diarios y sobre la morfología de la cuenca y de los ríos. También se ha realizado un estudio general de la influencia de las inundaciones pluviales en España, que concluyó con la elaboración de una metodología para la consideración de las inundaciones pluviales en la revisión de la EPRI realizada en 2018 para responder a la exigencia de la Comisión Europea en este sentido.
- Se ha avanzado en la implantación de contenidos de I+D+i e inundaciones y, tras la creación del grupo de I+D+i en junio de 2017, la DGA ha continuado apoyando iniciativas en este ámbito y el 10 de diciembre de 2018 organizó la jornada sobre cambio climático e inundaciones, con más de 150 inscritos y la participación de 25 ponentes. En ella se pasó revista al estado de implantación de los programas de medidas contenidos en los Planes de Gestión del Riesgo de Inundación de la mano de los técnicos de las distintas administraciones responsables de su ejecución y se presentaron los resultados del estudio elaborado sobre los efectos del cambio climático en las inundaciones, de acuerdo con lo exigido por la Comisión Europea.
- Mejora de los contenidos del Sistema Nacional de Cartografía de Zonas Inundables (SNCZI), adaptando la información de inundabilidad disponible en los visores cartográficos a la Directiva Inspire y tratando de coordinarla con la información territorial

de las autonomías y otras administraciones competentes. Se han elaborado también folletos que recogen el grado de implantación de la Directiva de inundaciones en las demarcaciones hidrográficas intercomunitarias con información relativa a las áreas de riesgo potencial significativo de inundación (ARPSIs) identificadas, la caracterización de la peligrosidad y riesgo de inundación y las medidas más destacadas de los PGRI.

- Entre junio y julio de 2018, la Dirección General del Agua adjudicó los contratos para la revisión de la evaluación preliminar del riesgo de inundación y de los mapas de peligrosidad y riesgo de inundación de primer ciclo, así como para la implantación de diversas medidas de los PGRI, a desarrollar por las Confederaciones Hidrográficas en sus respectivos ámbitos territoriales.

En materia de **preparación**

- En 2018 se ha continuado con la elaboración de Guías de adaptación al riesgo de inundación en edificios, explotaciones agrarias y ganaderas, redes y otras infraestructuras, y de guías para la implantación y mantenimiento de sistemas urbanos de drenaje sostenible y de buenas prácticas en conservación de cauces y se ha avanzado notablemente en la redacción de estas guías estableciendo contactos con los distintos actores, organismos y administraciones implicados en los distintos sectores. Se ha iniciado la selección de casos piloto y en 2018 se realizó el diagnóstico y la propuesta de medidas de adaptación al riesgo de inundación de un complejo hospitalario-residencial junto al río Júcar en Cuenca.
- Diseño de protocolos de comunicación y estudio piloto para la implementación de los protocolos de alerta hidrológica. Tras el establecimiento de la metodología básica de los avisos hidrológicos, se ha continuado avanzando en la selección de estaciones de aforo piloto y en el establecimiento de umbrales y en los protocolos de comunicación. El 15 de noviembre de 2018 se celebró una jornada sobre avisos y protocolos hidrológicos con la participación de todos los organismos de cuenca para evaluar el grado de avance en la racionalización de las redes (unificación y optimización de las estaciones), en el establecimiento de sistemas de ayuda a la decisión, así como de niveles de avisos hidrológicos comunes y homologados por las autoridades de Protección Civil.

En materia de **protección**

- Como continuación del inventario piloto de obras de defensa frente a inundaciones, en 2018 se ha iniciado la realización del inventario de todas las obras de defensa, analizando su funcionalidad y los niveles de seguridad en función de los distintos escenarios de cambio climático, así como su impacto sobre la hidromorfología, que continuará hasta 2019.
- En 2018 se continúa con la ejecución de diversas obras de restauración fluvial e infraestructuras verdes para mejorar el estado del río y disminuir el riesgo de inundación financiadas por PIMA Adapta-Agua, en el río Manzanares (Madrid), ríos Júcar y Moscas (Cuenca), río Bembézar (Córdoba), río Arga (Navarra).

- En junio de 2018 la Dirección General del Agua adjudicó el contrato para la realización de los estudios de viabilidad y priorización de las obras estructurales de defensa frente a inundaciones incluidas en los PGRI y en los planes hidrológicos de cuenca que contempla el estudio de 60 de estas obras, 30 en una primera fase, para su inclusión en su caso en los planes de segundo ciclo.

En materia de **recuperación**, para hacer frente a los episodios de inundación sucedidos en 2018, desde al DGA se habilitaron partidas presupuestarias para la realización de obras de emergencia.

Adicionalmente, la Dirección General del Agua encargó en 2018 los trabajos para el desarrollo del proyecto Ebro Resilience que constituye un plan específico para la gestión del riesgo de inundación en el tramo medio del eje del Ebro y los tramos bajos de sus afluentes, en colaboración con las comunidades autónomas de La Rioja, Navarra y Aragón.

Cabe destacar también la colaboración continua con el Consorcio de Compensación de Seguros (CCS) para el desarrollo de medidas de prevención y mitigación del riesgo de inundación incluidas en los PGRI, que se materializa, por un lado, en la participación habitual de este organismo en jornadas formativas/divulgativas sobre el riesgo de inundación, por otro, en el suministro de la información disponible para la estimación de daños y su aplicación en la revisión de la evaluación preliminar del riesgo de inundación, realizada en 2018, así como en la fase de recuperación y lecciones aprendidas tras un evento.

En 2018 continúa la colaboración iniciada en 2016 entre la DGA y la Unidad Militar de Emergencias (UME) para el desarrollo de programas específicos de formación en materia de gestión de riesgos de inundación y la realización de los simulacros de activación de los planes estatales de riesgos. En este sentido en abril de 2018, tuvo lugar el Ejercicio conjunto combinado Región de Murcia 18' donde se simuló un escenario de catástrofe por riesgo sísmico, que producía una serie de riesgos derivados, entre ellos, el riesgo de inundación que contó con la participación de distintas unidades de la DGA.

También con el fin de probar y mejorar los procedimientos operativos de las capacidades de respuesta del Sistema Nacional de Protección Civil ante una emergencia causada por inundaciones, la Dirección General de Protección Civil y Emergencias del Ministerio del Interior realizó en octubre de 2018 el simulacro RIWATEREX 2018 en el marco del Mecanismo Europeo de Protección Civil.

La Agencia Estatal de Meteorología (AEMET), dentro de las medidas de su competencia para la mejora de los sistemas de alerta meteorológica, está trabajando en la mejora del Plan Meteoaleta, en la mejora de la coordinación con otros organismos y en la mejora de la difusión y divulgación de las predicciones y de las alertas.

Por su parte, la Entidad Estatal de Seguros Agrarios (ENESA) está ejecutando las medidas de su competencia en materia de seguros agrarios como la promoción del aseguramiento y la información, a través de la página web renovada en 2018 para mejorar y dar mayor visibilidad a la información ofrecida, a través de la redes sociales y de la participación en jornadas divulgativas, el mantenimiento del apoyo, en 2018 en el 39º Plan de Seguros Agrarios se ha mantenido el nivel de subvención a la suscripción del seguro agrario, y el perfeccionamiento de las coberturas o la reducción del precio.

Ámbito de la Demarcación

- En 2018 se iniciaron los trabajos del contrato “Implantación y seguimiento del Plan de gestión del riesgo de inundación de la parte española de la Demarcación Hidrográfica del Duero. Fase 1. Revisión de la EPRI y mapas de peligrosidad y riesgo de inundación”, expediente: 02.840-025/0411, para el desarrollo del grupo de medidas de prevención 13.04.01.- Elaboración de estudios de mejora del conocimiento sobre la gestión del riesgo de inundación, entre las que se encuentra la revisión de la evaluación preliminar del riesgo de inundación, la revisión de estudios hidrológicos y la actualización y generación de cartografía de zonas inundables.
- En lo relativo a las actuaciones vinculadas al Sistema Automático de Información (SAI), en el año 2018 se finalizó la implantación de la red integrada.

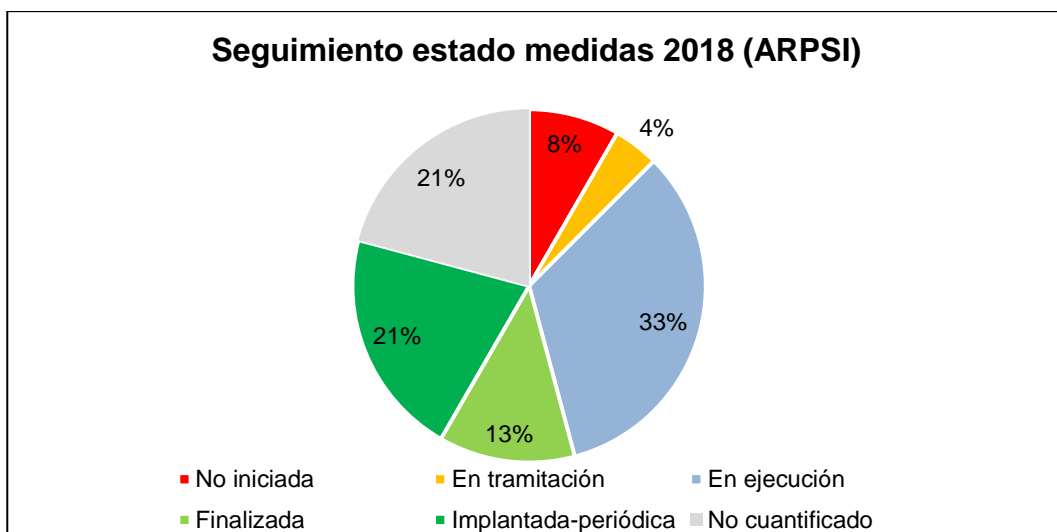
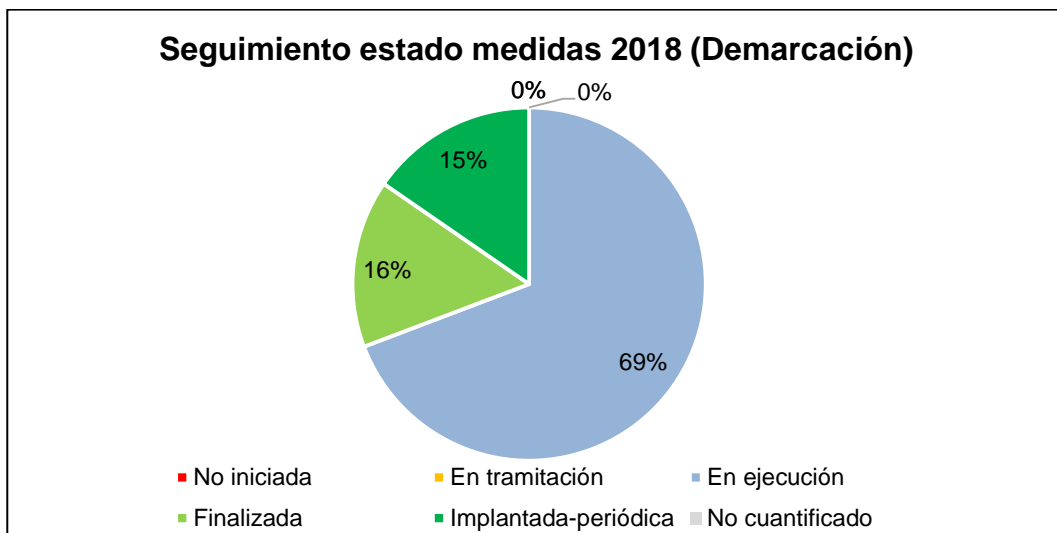
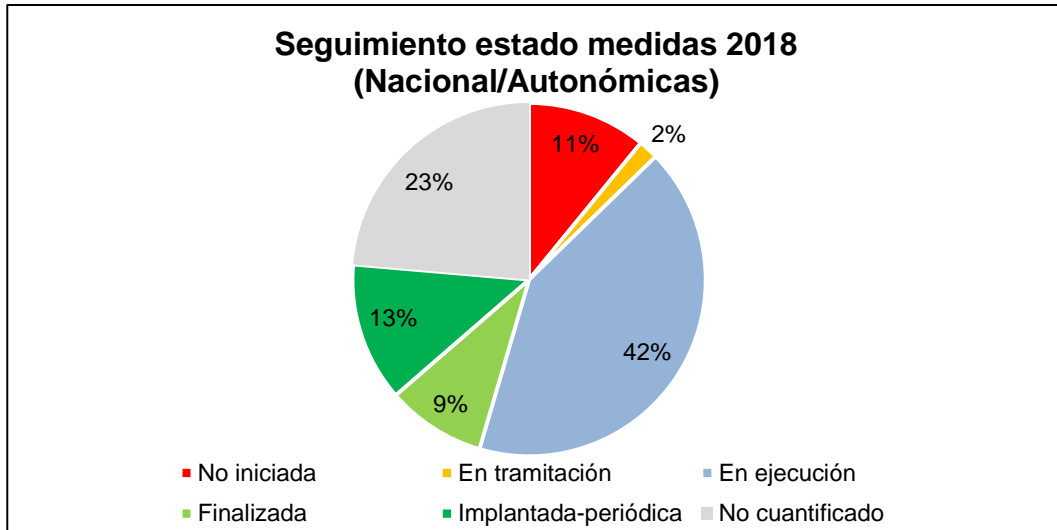
Ámbito de ARPSI

Dentro del grupo de medidas de protección 14.01.02.- Medidas en cauce y llanura de inundación, como puedan ser las restauraciones fluviales, están en diferente estado de implantación las siguientes actuaciones:

- Se finalizaron las obras de restauración fluvial y mejora del estado ecológico mediante infraestructura verde (retirada/retranqueo de motas) en el río Órbigo en el marco del Programa de Conservación de Cauces y Emergencias.
- Se ejecutaron las obras definidas en los proyectos de restauración mediante Infraestructura Verde del Río Ucero (Fases I Y II), en el término municipal de Burgo de Osma (Soria). Los trabajos se enmarcan dentro del Plan PIMA-Adapta. Entre las acciones que se han llevado a cabo destaca la retirada de más de 2,6 km. de motas y la realización de tratamientos sobre la vegetación de ribera en más de 11 km. de cauce, incluyendo el desbroce y poda con el objeto de mejorar las condiciones hidráulicas.
- Se comenzó la redacción de un proyecto de restauración fluvial mediante infraestructura verde (retirada/retranqueo de motas) en el río Carrión dentro del marco del contrato “Implantación y seguimiento del Plan de gestión del riesgo de inundación de la parte española de la Demarcación Hidrográfica del Duero. Fase 1. Revisión de la EPRI y mapas de peligrosidad y riesgo de inundación”.
- Se comenzó la redacción de un proyecto de restauración fluvial mediante infraestructura verde (retirada/retranqueo de motas) en el río Tera dentro del marco del contrato “Implantación y seguimiento del Plan de gestión del riesgo de inundación de la parte española de la Demarcación Hidrográfica del Duero. Fase 1. Revisión de la EPRI y mapas de peligrosidad y riesgo de inundación”.
- Se comenzó la redacción de un proyecto de restauración fluvial mediante infraestructura verde (retirada/retranqueo de motas) en el río Esla dentro del marco del contrato “Implantación y seguimiento del Plan de gestión del riesgo de inundación de la parte española de la Demarcación Hidrográfica del Duero. Fase 1. Revisión de la EPRI y mapas de peligrosidad y riesgo de inundación”.

Para la mejora del drenaje en los puntos con insuficiente drenaje transversal, se han identificado, revisado y estudiado diversos tramos y se han ejecutado en 2016 varias de obras de adaptación.

5. RESUMEN GLOBAL DEL ESTADO DE LA IMPLANTACIÓN DE LAS MEDIDAS.



ANEXO I: LISTADO DE INDICADORES

COD. MEDIDA	MEDIDA	NOMBRE INDICADOR	DESCRIPCIÓN INDICADOR	UNIDADES	VALOR BASE 2015	VALOR 2016	VALOR 2017	VALOR 2018	VALOR ESPERADO 2021
13.01.01	Ordenación del territorio y urbanismo	Porcentaje de normativa de las CCAA coordinada con inundaciones	Nº CCAA en la DH con normativa incluyendo criterios de inundabilidad / nº CCAA incluidas en el ámbito de la DH	%	-	3	-	-	-
		Nº de informes urbanísticos emitidos por los Organismos de cuenca en relación con el artículo 25.4		ud	350	363	359	340	No procede
		Plazo medio para la emisión de los informes urbanísticos por parte de los Organismos de cuenca en relación con el artículo 25.4	Tiempo transcurrido entre la fecha de registro de entrada de la solicitud en la CH y la fecha de registro de salida del informe	meses	3	3	3	3	3
		Nº de protocolos, convenios y otros acuerdos suscritos con administraciones competentes	Nº de nuevos convenios de colaboración firmados entre las distintas administraciones competentes cuyo objeto sea la reducción del riesgo de inundación en las zonas inundables y la protección del espacio fluvial	ud	No procede	-	No procede	No procede	No procede
		Nº de planeamientos urbanísticos en revisión:	Nº de instrumentos de planeamiento en fase de adaptación a las determinaciones del PGRI	ud	-	-	-	-	-
		Nº de planeamientos urbanísticos actualizados:	Nº de instrumentos de planeamiento ya adaptados a las determinaciones del PGRI	ud	-	29	28	-	70
		Nº de visores cartográficos en internet con información sobre inundabilidad	Nº de visores de las Administraciones competentes que incluyen información sobre inundabilidad	ud	3	3	-	-	5
		Nº de guías y manuales técnicos elaborados sobre criterios constructivos para reducir la vulnerabilidad de los elementos expuestos en las zonas inundables	Nº de documentos elaborados y accesibles al público	ud	0	-	1	1	3

COD. MEDIDA	MEDIDA	NOMBRE INDICADOR	DESCRIPCIÓN INDICADOR	UNIDADES	VALOR BASE 2015	VALOR 2016	VALOR 2017	VALOR 2018	VALOR ESPERADO 2021
		Estado de implantación de normativa sobre criterios constructivos para reducir la vulnerabilidad de los elementos expuestos en las zonas inundables	Indicador cualitativo sobre el grado de avance de la tramitación administrativa de la normativa pendiente de inicio/en elaboración/en consulta pública /aprobada	Pendiente de inicio/en elaboración/en consulta pública/aprobada	Pendiente de inicio	En elaboración	En elaboración	En elaboración	Aprobada
13.04.01	Medidas de mejora del conocimiento sobre la gestión del riesgo de inundación	Km de cauce con cartografía de zonas inundables	Km de cauce con cartografía de zonas inundables disponibles en los visores cartográficos existentes	km	2869	-	3019	3138	4500
		Nº de instituciones presentes en el grupo de interés I+D+i de inundaciones	Nº de Instituciones/Organismos/Centros directivos/Empresas, que participan en el grupo de interés	ud	0	-	49	49	40
		Nº de proyectos presentados a convocatorias de I+D+i sobre inundaciones	Nº de proyectos presentados a las convocatorias identificadas en el grupo de interés	ud	No procede	-	6	3	No procede
		Nº de proyectos seleccionados en las convocatorias de I+D+i sobre inundaciones	Nº de proyectos seleccionados	ud	No procede	-	3	1	No procede
		Estado de los estudios de definición de magnitud y frecuencia de inundaciones	Indicador cualitativo que muestra el estado de tramitación de los estudios que se haya considerado realizar: en fase de contratación (acciones preparatorias), contratado, en ejecución, finalizado	En contratación / Contratado/ En ejecución/ Finalizado	Pendiente de inicio	En ejecución	En ejecución	En ejecución	Finalizado
		Estado de los estudios sobre los efectos del cambio climático sobre las inundaciones	Estado de nuevos estudios de profundización sobre efectos de cambio climático	Pendiente de inicio / En contratación / En ejecución/ Finalizado	Pendiente de inicio	En ejecución	En ejecución	En ejecución	Finalizado
13.04.02	Programa de mantenimiento y conservación de cauces	Nº de actuaciones de mantenimiento y conservación de cauces por organismo responsable	Nº de actuaciones físicas en el marco de los programas de las Administraciones competentes ejecutadas	ud	52	77	150	53	-

COD. MEDIDA	MEDIDA	NOMBRE INDICADOR	DESCRIPCIÓN INDICADOR	UNIDADES	VALOR BASE 2015	VALOR 2016	VALOR 2017	VALOR 2018	VALOR ESPERADO 2021
		Km de cauce objeto de actuación	Suma de la longitud de los tramos de cauce en los que se ha actuado	km	82,09	333,48	267,77	117,7	-
		Inversión anual en mantenimiento y conservación de cauces	Presupuesto empleado para la ejecución de las actuaciones	Millones de euros	3	-	4,94	1,39	3
		Estado de la redacción e implantación del Manual de Buenas Prácticas	Indicador cualitativo: pendiente de inicio, en redacción, en consulta pública o implantado	Pendiente de inicio/ en redacción/ en consulta pública/ implantado	Pendiente de inicio	En redacción	En redacción	En redacción	Implantada
14.01.01	Medidas en la cuenca: Restauración hidrológico-forestal y ordenaciones agrohidrológicas	Nº de proyectos de restauración agrohidrológico forestal por organismo responsable	Nº total de proyectos de restauración hidrológico-forestal en iniciados en el periodo	ud	-	-	-	-	-
		Inversión anual en restauración agrohidrológico forestal	Presupuesto anual en el período destinado a los proyectos de restauración hidrológico-forestal	Millones de euros	-	-	-	-	-
		Superficie de suelo (ha) en la que se realiza la restauración agrohidrológico forestal	Superficie de la cuenca en la que se han realizado actuaciones de restauración hidrológico-forestal (replantaciones, tratamientos selvícolas, implantación/mantenimiento de pastizales, prácticas de conservación de suelo, etc.)	ha	-	-	-	-	-
14.01.02	Medidas en cauce y llanura de inundación: Restauración fluvial, incluyendo medidas de retención natural del agua y reforestación de riberas	Nº de proyectos de restauración fluvial por organismo responsable	Nº de proyectos de restauración fluvial iniciados en el período en el ámbito de las ARPSIs	ud	-	2	2	3	5
		Km de retranqueo de defensas en la Demarcación Hidrográfica	Longitud de estructura de defensa longitudinal tipo mota retrasada respecto a su primitiva ubicación. Se medirá en cada margen del río de forma individualizada	km	62,1	2,5	0	0	-

COD. MEDIDA	MEDIDA	NOMBRE INDICADOR	DESCRIPCIÓN INDICADOR	UNIDADES	VALOR BASE 2015	VALOR 2016	VALOR 2017	VALOR 2018	VALOR ESPERADO 2021
		Km de recuperación del trazado de cauces antiguos en la Demarcación Hidrográfica	Longitud de antiguas madres, brazos cegados, meandros desconectados, etc. que vuelven a ser funcionales por las actuaciones realizadas	km	0	0	0	0	-
		Km de lecho de cauces recuperados en la Demarcación Hidrográfica	Longitud de río en la que se han eliminado del lecho rellenos artificiales o en la que se han recuperado frezaderos	km	-	1,05	15,59	8,74	-
		Longitud de masas de agua tipología río donde se realiza restauración fluvial en la Demarcación Hidrográfica	Suma de la longitud de las masas de agua en las que se incluyen los proyectos de restauración fluvial	km	15	16	0	6,5	200
		Nº de proyectos de restauración fluvial que incluyen medidas de retención natural de agua ejecutadas/en ejecución	Nº de proyectos de los anteriores que tienen NWRM	ud	0	0	0	0	5
		Km de cauce objeto de actuación de restauración fluvial en ARPSIs	Suma de la longitud de los tramos de cauce incluidos en los proyectos de restauración fluvial	km	1,5	1,73	0	2,5	200
		Nº de convenios/acuerdos suscritos para la restauración fluvial en ARPSIs	Nº de instrumentos de colaboración entre Administraciones/ Organismos /Asociaciones para la ejecución de actuaciones de restauración fluvial	ud	No procede	No procede	No procede	No procede	No procede
		Inversión en restauración fluvial en las ARPSIs	Inversión en el período correspondiente a actuaciones de restauración fluvial	Millones de euros	0,13	0,15	0	0,05	8
		Nº de barreras transversales eliminadas en la Demarcación Hidrográfica	Nº de barreras (azudes, presas) eliminadas	ud	104	-	18	23	200
		Nº de barreras adaptadas para la migración piscícola	Nº de barreras (azudes, presas) con dispositivo de paso para peces operativo o con un rebaje de forma que sean permeables	ud	80	-	0	1	-

COD. MEDIDA	MEDIDA	NOMBRE INDICADOR	DESCRIPCIÓN INDICADOR	UNIDADES	VALOR BASE 2015	VALOR 2016	VALOR 2017	VALOR 2018	VALOR ESPERADO 2021
		Km de río conectados por la adaptación/eliminación de barreras transversales en la Demarcación Hidrográfica	Suma de las longitudes de cada tramo de río conectado medida entre el obstáculo demolido / permeabilizado y el siguiente obstáculo aguas arriba, sin contar afluentes salvo que éstos sean masas de agua de la DMA	km	600	45,65	31,01	40,95	-
		Km de eliminación de defensas longitudinales en la Demarcación Hidrográfica	Longitud de estructura de defensa longitudinal tipo mota (también muros o diques) eliminada. Se medirá en cada margen del río de forma individualizada	km	8,2	3	2,4	1,75	-
14.02.01	Normas de gestión de la explotación de embalses que tengan un impacto significativo en el régimen hidrológico	Porcentaje de grandes presas de concesionario con normas de explotación aprobadas	Nº de grandes presas de concesionarios en la Demarcación con normas de explotación aprobadas/Nº total de grandes presas de concesionario en la Demarcación	%	46	85	87	87	100
		Porcentaje de grandes presas estatales con normas de explotación aprobadas	Nº de grandes presas de titularidad estatal en la Demarcación con normas de explotación aprobadas/Nº total de grandes presas de titularidad estatal en la Demarcación	%	40	80	-	-	100
14.02.02	Medidas estructurales para regular los caudales, tales como la construcción y/o modificación de presas exclusivamente para defensa de avenidas	Nº de nuevas presas (en ejecución o ejecutadas) incluidas en el Plan de Gestión del Riesgo de inundación destinadas únicamente a la laminación de avenidas	Nº de presas en proyecto/ejecución/ejecutadas cuyo objetivo sea la laminación de avenidas y así se especifique en el PGRI	ud	0	0	0	0	0
		Estado de la redacción de la guía técnica para la realización de estudios coste-beneficio	Indicador cualitativo: pendiente de inicio, en redacción, finalizada	Pendiente de inicio/ En redacción/ Finalizada	Pendiente de inicio	En redacción	En redacción	En redacción	Finalizado
14.03.01	Medidas de mejora del drenaje de infraestructuras lineales: carreteras, ferrocarriles	Nº de obras de mejora de drenaje transversal ejecutadas/en ejecución	Nº de proyectos iniciados en el período cuyo objeto sea la mejora del drenaje en los puntos conflictivos identificados en la cartografía de peligrosidad y	ud	0	0	0	0	-

COD. MEDIDA	MEDIDA	NOMBRE INDICADOR	DESCRIPCIÓN INDICADOR	UNIDADES	VALOR BASE 2015	VALOR 2016	VALOR 2017	VALOR 2018	VALOR ESPERADO 2021
			riesgo						
		Inversión total en obras de mejora del drenaje transversal por cada administración competente	Presupuesto de los proyectos de mejora del drenaje en los puntos conflictivos identificados en la cartografía de peligrosidad y riesgo	Millones de euros	0	0	0	0	-
		Estado de la actualización de la normativa de drenaje transversal	Indicador cualitativo de la situación de la adaptación de la Instrucción 5.2-IC de drenaje superficial: en redacción, en consulta pública o implantada	En redacción/En consulta pública/Implantada	En redacción	Implantada	Implantada	Implantada	Implantada
14.03.02	Medidas estructurales (encauzamientos, motas, diques, etc..) que implican intervenciones físicas en los cauces, aguas costeras y áreas propensas a inundaciones	km de nuevos encauzamientos (en ejecución o ejecutados) incluidas en el Plan de Gestión del Riesgo de Inundación	Longitud de los encauzamientos	km	0	0	0	0	0
		Estado de la redacción de la guía técnica para la realización de estudios coste-beneficio	Indicador cualitativo: pendiente de inicio, en redacción, finalizada	Pendiente de inicio/ En redacción/ Finalizada	Pendiente de inicio	En redacción	En redacción	En redacción	Finalizado
14.04.01	Medidas que implican intervenciones físicas para reducir las inundaciones por aguas superficiales, por lo general, aunque no exclusivamente, en un entorno urbano, como la mejora de la capacidad de drenaje artificial o sistemas de drenaje sostenible (SuDS)	Nº de disposiciones normativas o guías de buenas prácticas promovidas por las Administraciones competentes en los municipios que incluyen ARPSISs	Nº de disposiciones normativas o guías de buenas prácticas promovidas por las Administraciones competentes en los municipios que incluyen ARPSISs	ud	0	0	0	0	1

COD. MEDIDA	MEDIDA	NOMBRE INDICADOR	DESCRIPCIÓN INDICADOR	UNIDADES	VALOR BASE 2015	VALOR 2016	VALOR 2017	VALOR 2018	VALOR ESPERADO 2021
15.01.01	Medidas de mejora de los sistemas de alerta meteorológica	Estado de la actualización y mejora de Meteoalerta	Indicador cualitativo que muestra el grado de implantación de las mejoras ya previstas en el plan Meteoalerta: iniciada/en ejecución/completada	Iniciada/ En ejecución/ Completada	Iniciada	Iniciada	Iniciada	Iniciada	Completada
		Nº de activaciones de Meteoalerta relacionadas con el protocolo de inundación	Nº de veces que se activa el protocolo en el período	ud	No procede	No procede	No procede	No procede	No procede
15.01.02	Medidas para establecer o mejorar los sistemas medida y alerta hidrológica	Nº de puntos de medida y control disponibles	Nº de puntos de medida y control operativos y funcionales	ud	418	363	382	385	350
		Inversión anual destinada a la integración, explotación y mantenimiento de la red	Presupuesto anual destinado a los trabajos de integración así como a los de mantenimiento de la red en el período	Millones de euros	1,43	1,46	1,52	2,88	-
		Nº de activaciones del Protocolo de Alerta Hidrológica	Nº de veces que se activa el protocolo en el período	ud	No procede	5	3	5	No procede
15.02.01	Medidas para establecer o mejorar la planificación institucional de respuesta a emergencias de inundaciones a través de la coordinación con Planes de Protección Civil	Nº de planes de protección civil autonómicos homologados	Nº de planes de protección civil autonómicos homologados en el ámbito de la Demarcación	ud	3	3	3	3	3
		Nº de Planes de Protección Civil existentes actualizados conforme al contenido del PGRI	Nº de Planes de Protección Civil en el ámbito de la Demarcación actualizados conforme al PGRI	ud	1	1	1	1	3
		Nº de planes de actuación local elaborados	Nº de planes de actuación local elaborados en el ámbito de la Demarcación	ud	-	53	163	175	-
15.02.02	Medidas de mejora de los protocolos de actuación y comunicación de la información relativa a inundaciones	Nº de organismos implicados en el Protocolo de comunicación:	Nº de organismos implicados en el Protocolo de comunicación:	ud	2	5	6	6	9

COD. MEDIDA	MEDIDA	NOMBRE INDICADOR	DESCRIPCIÓN INDICADOR	UNIDADES	VALOR BASE 2015	VALOR 2016	VALOR 2017	VALOR 2018	VALOR ESPERADO 2021
15.03.01	Medidas para establecer o mejorar la conciencia pública en la preparación para las inundaciones, incrementar la percepción del riesgo de inundación y de las estrategias de autoprotección en la población	Nº de jornadas y campañas formativas mantenidas entre los diversos actores sociales y administraciones implicados en la concienciación pública ante el riesgo de inundaciones	Nº de jornadas celebradas entre los actores identificados en el ámbito de la Demarcación	ud	6	39	2	4	12
		Nº de administraciones que incorporan información en sus páginas web sobre riesgos de inundación.	Valor acumulado que indica el nº total de administraciones (Ayuntamientos, Diputaciones, CCAA, OOCC, etc.) con información sobre riesgos de inundación en sus páginas web	ud	-	2	2	7	13
16.01.01	Obras de emergencia para reparación de infraestructuras afectadas, incluyendo infraestructuras sanitarias y ambientales básicas.	Número de episodios calificados como “graves inundaciones” acontecidos	Nº de episodios ocurridos en el período causantes de daños graves o muy graves	ud	10	-	2	0	No procede
		Nº de actuaciones de emergencia realizadas	Nº de obras de emergencia iniciadas en el período	ud	No procede	-	-	-	No procede
		Presupuesto anual invertido en actuaciones de emergencia	Presupuesto invertido en las actuaciones realizadas	Millones de euros	No procede	-	-	-	No procede
		Nº de solicitudes de ayuda (Dir. General Protección Civil y Emergencias)	Nº de solicitudes de ayuda en el marco del RD307/2005, modificado por RD477/2007	ud	No procede	-	-	-	No procede
		Presupuesto de las ayudas concedidas (Dir. General Protección Civil y Emergencias)	Presupuesto anual de ayuda en el marco del RD 307/2005, modificado por RD 477/2007	Millones de euros	No procede	-	-	-	No procede
16.01.02	Planes de Protección Civil: acciones de apoyo a la salud, asistencia financiera, incluida asistencia legal, así como reubicación temporal de la población afectada	Nº de acciones de reubicación temporal de la población llevadas a cabo siguiendo los planes de Protección Civil vinculados a inundaciones	Nº de personas que han tenido que ser realojadas temporalmente tras un episodio de inundación	ud	No procede	-	-	-	No procede
		Número de personas afectadas en episodios de inundación ocurridos en el periodo	Nº de personas estimado afectadas directamente por el evento	ud	No procede	-	-	-	No procede

COD. MEDIDA	MEDIDA	NOMBRE INDICADOR	DESCRIPCIÓN INDICADOR	UNIDADES	VALOR BASE 2015	VALOR 2016	VALOR 2017	VALOR 2018	VALOR ESPERADO 2021
		Daños producidos en episodios de inundación ocurridos en el periodo	Valoración total de los daños producidos por los episodios de inundación	Millones de euros	-	-	-	-	No procede
16.03.01	Promoción de seguros frente a inundación sobre personas y bienes, incluyendo los seguros agrarios	Evolución del capital asegurado en riesgos extraordinarios	Importe del capital asegurado en bienes y pérdida de beneficios (Dato para toda España. No existe información de la distribución por provincia)	Miles de millones de euros		5782,9	5980,92	5989,84	
		Evolución del grado de satisfacción de los asegurados	Resultado de las encuestas sobre el grado de satisfacción de los asegurados para cada episodio de inundación. El valor anual se calculará como la media de los valores asignados a cada episodio sucedido en el año	Puntuación 0 la peor valoración y 10 la mejor	8,29	8,29	8,29	8,06	8,29
		Evolución de la siniestralidad pagada anual en inundaciones	Indemnizaciones por daños causados por inundaciones en el ámbito de la Demarcación Hidrográfica (cálculo a partir de los datos provinciales proporcionados por el CCS)	Millones de euros	8,19	1,66	1,84	3,76	No procede
		Evolución del número de pólizas de seguros agrarios	Nº de pólizas suscritas en el ámbito de la Demarcación Hidrográfica a partir de la información suministrada por ENESA de los datos de contratación del seguro agrario distribuidas según la superficie de cada provincia en cada DH	ud	65800,13	69558,98	65806	-	No procede
		Importe anual de las subvenciones aplicadas por ENESA para la suscripción de los seguros agrarios	Importe de las subvenciones pagadas por ENESA	Millones de euros	34,16	41,83	39	-	No procede
		Importe anual de las indemnizaciones pagadas en inundaciones a los asegurados dentro del sistema de seguros agrarios	Indemnizaciones por daños a agricultores/ganaderos causados por inundaciones	Millones de euros	0,35	0,3	0,14	-	No procede

COD. MEDIDA	MEDIDA	NOMBRE INDICADOR	DESCRIPCIÓN INDICADOR	UNIDADES	VALOR BASE 2015	VALOR 2016	VALOR 2017	VALOR 2018	VALOR ESPERADO 2021
16.03.02	Medidas de evaluación, análisis y diagnóstico de las lecciones aprendidas de la gestión de los eventos de inundación	Nº de informes de evaluación elaborados	Nº de informes de evaluación tras un evento elaborados de acuerdo a la metodología establecida en el grupo de trabajo	ud	0	-	-	-	No procede
		Nº de jornadas técnicas de diseminación de lecciones aprendidas realizadas	Nº de jornadas técnicas celebradas para puesta en común de resultados y lecciones aprendidas	ud	0	-	-	-	3

ANEXO II: LISTADO DETALLADO DE ACTUACIONES

COD. ACTIVIDAD (REPORTING)	ACTIVIDAD ESPECÍFICA	ÁMBITO	COMUNIDAD AUTÓNOMA (SI PROCEDE)	AUTORIDAD RESPONSABLE	ESTADO 2016	ESTADO 2017	ESTADO 2018
ES020_13.01.01-01	Adopción de medidas para la coordinación de la normativa existente y mejora de la eficiencia en la emisión de los informes del art. 25.4 TRLA	NACIONAL / AUTONOM.		CONFEDERACION HIDROGRAFICA DEL DUERO	Implantada-periódica	Implantada-periódica	Implantada-periódica
ES020_13.01.01-02	Adaptación, cuando proceda, de la normativa autonómica de ordenación del territorio y urbanismo a los riesgos de inundación.	NACIONAL / AUTONOM.	Castilla y León	CONSEJERÍA DE ORDENACIÓN DEL TERRITORIO			
ES020_13.01.01-03	Coordinación de la información de inundabilidad en los visores cartográficos de información territorial de las administraciones competentes	NACIONAL / AUTONOM.		D.G. DEL AGUA	En ejecución	En ejecución	En ejecución
ES020_13.01.01-04	Medidas previstas para adaptar el planeamiento urbanístico	NACIONAL / AUTONOM.	Cantabria	CONSEJERÍA DE ORDENACIÓN DEL TERRITORIO			
			Castilla y León				
			Galicia				
ES020_13.01.01-05	Elaboración de guías técnicas y en su caso elaboración de normativa sobre criterios constructivos para la disminución vulnerabilidad de elementos expuestos en las zonas inundables	NACIONAL / AUTONOM.		D.G. DEL AGUA	En ejecución	En ejecución	En ejecución
ES020_13.01.01-06	Realización de actividades formativas/campañas informativas	NACIONAL / AUTONOM.	Castilla y León	CONSEJERÍA DE ORDENACIÓN DEL TERRITORIO	En ejecución	Implantada-periódica	
ES020_13.01.01-07	Medidas de relocalización o retirada de actividades vulnerables	NACIONAL / AUTONOM.		CONFEDERACION HIDROGRAFICA DEL DUERO			No Iniciada

COD. ACTIVIDAD (REPORTING)	ACTIVIDAD ESPECÍFICA	ÁMBITO	COMUNIDAD AUTÓNOMA (SI PROCEDE)	AUTORIDAD RESPONSABLE	ESTADO 2016	ESTADO 2017	ESTADO 2018
ES020_13.04.01-01	Creación de un grupo de interés I+D+i Inundaciones	NACIONAL / AUTONOM.		D.G. DEL AGUA	En ejecución	Finalizada	Finalizada
ES020_13.04.01-02	Creación de contenidos web sobre I+D+i e inundaciones	NACIONAL / AUTONOM.		D.G. DEL AGUA	En ejecución	Finalizada	Finalizada
ES020_13.04.01-03	Elaboración de estudios de mejora del conocimiento: Mejora de los estudios disponibles para la estimación de las frecuencias y magnitudes de las avenidas. Mejora de las evaluaciones de los efectos del cambio climático	NACIONAL / AUTONOM.		D.G. DEL AGUA	En ejecución	En ejecución	En ejecución
ES020_13.04.01-06	Actualización de la evaluación preliminar del riesgo de inundación	NACIONAL / AUTONOM.		CONFEDERACION HIDROGRAFICA DEL DUERO	En tramitación	En tramitación	Finalizada
ES020_15.01.01-01	Ampliación de los fenómenos objeto de aviso	NACIONAL / AUTONOM.		AGENCIA ESTATAL DE METEOROLOGIA	No Iniciada	Implantada-periódica	Implantada-periódica
ES020_15.01.01-02	Mejora coordinación con Organismos de cuenca y con protección civil estatal y autonómica	NACIONAL / AUTONOM.		AGENCIA ESTATAL DE METEOROLOGIA	En tramitación	En ejecución	En ejecución
ES020_15.01.01-03	Mejora de la difusión y divulgación	NACIONAL / AUTONOM.		AGENCIA ESTATAL DE METEOROLOGIA	Implantada-periódica	Implantada-periódica	Implantada-periódica
ES020_15.02.01-01	Actualización de los Planes de Protección Civil a lo establecido en el Plan de Gestión del Riesgo de Inundación	NACIONAL / AUTONOM.	Cantabria	PROTECCIÓN CIVIL (ESTATAL Y AUTONÓMICA)	En tramitación		
			Castilla y León		No Iniciada	No Iniciada	No Iniciada
			Galicia		Finalizada	Finalizada	Finalizada
ES020_15.02.01-02	Desarrollo del Plan Estatal y Planes Autonómicos e impulso planes de autoprotección	NACIONAL / AUTONOM.	Cantabria	PROTECCIÓN CIVIL (ESTATAL Y AUTONÓMICA)	Implantada-periódica	Implantada-periódica	Implantada-periódica
			Castilla y León		En ejecución	En ejecución	En ejecución
			Galicia				Implantada-periódica

COD. ACTIVIDAD (REPORTING)	ACTIVIDAD ESPECÍFICA	ÁMBITO	COMUNIDAD AUTÓNOMA (SI PROCEDE)	AUTORIDAD RESPONSABLE	ESTADO 2016	ESTADO 2017	ESTADO 2018
ES020_15.02.01-03	Elaboración de los planes de actuación local en las ARPSIs	NACIONAL / AUTONOM.	Cantabria	PROTECCIÓN CIVIL (ESTATAL Y AUTONÓMICA)	No Iniciada	No Iniciada	No Iniciada
			Castilla y León	PROTECCIÓN CIVIL (ESTATAL Y AUTONÓMICA)	En ejecución	En ejecución	En ejecución
			Galicia	PROTECCIÓN CIVIL (ESTATAL Y AUTONÓMICA)			En ejecución
ES020_15.02.02-01	Actualización de los protocolos de comunicación en situación de avenidas	NACIONAL / AUTONOM.	Cantabria	PROTECCIÓN CIVIL (ESTATAL Y AUTONÓMICA)	En ejecución	En ejecución	En ejecución
			Castilla y León		En ejecución	En ejecución	En ejecución
			Galicia		En ejecución	En ejecución	Implantada-periódica
ES020_15.02.02-02	Redacción de los protocolos de comunicación en la fase de recuperación tras la avenida	NACIONAL / AUTONOM.	Cantabria	PROTECCIÓN CIVIL (ESTATAL Y AUTONÓMICA)	En ejecución	En ejecución	En ejecución
			Castilla y León				
			Galicia		No Iniciada	En ejecución	En ejecución
ES020_15.02.02-03	Redacción de los protocolos de comunicación en la fase de diagnóstico de las lecciones aprendidas tras la inundación	NACIONAL / AUTONOM.	Cantabria	PROTECCIÓN CIVIL (ESTATAL Y AUTONÓMICA)	En ejecución	En ejecución	En ejecución
			Castilla y León				
			Galicia		No Iniciada	No Iniciada	No Iniciada
ES020_15.03.01-01	Divulgación en campañas informativas, sobre la población, los agentes sociales y económicos y en especial, sobre los agentes locales	NACIONAL / AUTONOM.	Cantabria	PROTECCIÓN CIVIL (ESTATAL Y AUTONÓMICA)			
			Castilla y León		En ejecución	En ejecución	En ejecución
			Galicia				En tramitación
ES020_15.03.01-02	Mejora en la publicación y divulgación en internet y medios de comunicación de los datos relativos a los daños ocasionados por inundaciones	NACIONAL / AUTONOM.	Cantabria	PROTECCIÓN CIVIL (ESTATAL Y AUTONÓMICA)			Implantada-periódica
			Castilla y León		En ejecución	En ejecución	En ejecución
			Galicia				No Iniciada

COD. ACTIVIDAD (REPORTING)	ACTIVIDAD ESPECÍFICA	ÁMBITO	COMUNIDAD AUTÓNOMA (SI PROCEDE)	AUTORIDAD RESPONSABLE	ESTADO 2016	ESTADO 2017	ESTADO 2018
ES020_15.03.01-03	Mejora en la divulgación de las predicciones meteorológicas y de pautas de comportamiento, a través de los canales de comunicación establecidos	NACIONAL / AUTONOM.		AGENCIA ESTATAL DE METEOROLOGIA	En ejecución	En ejecución	En ejecución
ES020_16.01.02-01	Planes de protección civil: acciones de apoyo a la salud, asistencia financiera, incluida asistencia legal, así como reubicación temporal de la población afectada	NACIONAL / AUTONOM.	Cantabria	PROTECCIÓN CIVIL (ESTATAL Y AUTONÓMICA)			En ejecución
			Castilla y León		En ejecución	En ejecución	
			Galicia		En ejecución	En ejecución	
ES020_16.03.01-01	Medidas para potenciar la información general a los ciudadanos	NACIONAL / AUTONOM.		CONSORCIO DE COMPENSACION DE SEGUROS	En ejecución	En ejecución	En ejecución
ES020_16.03.01-02	Medidas de información directa a los asegurados y perjudicados por siniestros	NACIONAL / AUTONOM.		CONSORCIO DE COMPENSACION DE SEGUROS	En ejecución	En ejecución	En ejecución
ES020_16.03.01-03	Promoción del aseguramiento y perfeccionamiento de las actuales coberturas aseguradoras	NACIONAL / AUTONOM.		CONSORCIO DE COMPENSACION DE SEGUROS	En ejecución	En ejecución	En ejecución
ES020_16.03.01-04	Perfeccionamiento del tratamiento y explotación de datos asociados a la inundación	NACIONAL / AUTONOM.		CONSORCIO DE COMPENSACION DE SEGUROS	En ejecución	En ejecución	En ejecución
ES020_16.03.01-05	Colaboración con instituciones del sector público y privado	NACIONAL / AUTONOM.		CONSORCIO DE COMPENSACION DE SEGUROS	En ejecución	En ejecución	En ejecución
ES020_16.03.01-06	Reducción del precio de la cobertura del seguro	NACIONAL / AUTONOM.		CONSORCIO DE COMPENSACION DE SEGUROS	En ejecución	En ejecución	Finalizada
ES020_16.03.01-07	Medidas para potenciar la información general a los agricultores. Promoción del aseguramiento	NACIONAL / AUTONOM.		ENTIDAD ESTATAL DE SEGUROS AGRARIOS - ENESA	En ejecución	En ejecución	

COD. ACTIVIDAD (REPORTING)	ACTIVIDAD ESPECÍFICA	ÁMBITO	COMUNIDAD AUTÓNOMA (SI PROCEDE)	AUTORIDAD RESPONSABLE	ESTADO 2016	ESTADO 2017	ESTADO 2018
ES020_16.03.01-08	Perfeccionamiento de las actuales coberturas aseguradoras. Mantener el apoyo del Estado a los módulos agrícolas u opciones en líneas ganaderas del seguro agrario (inundaciones)	NACIONAL / AUTONOM.		ENTIDAD ESTATAL DE SEGUROS AGRARIOS - ENESA	En ejecución	En ejecución	
ES020_2_DU-6403645	Elaboración de cartografía de las zonas inundables en los tramos pendientes	NACIONAL / AUTONOM.		CONFEDERACION HIDROGRAFICA DEL DUERO	En tramitación	En tramitación	En ejecución
ES020_2_DU-6403696	Revisión de los mapas de peligrosidad y riesgo	NACIONAL / AUTONOM.		CONFEDERACION HIDROGRAFICA DEL DUERO	En tramitación	En tramitación	En ejecución
ES020_2_DU-6403697	Revisión y actualización de los Planes de Gestión del Riesgo de Inundación	NACIONAL / AUTONOM.		CONFEDERACION HIDROGRAFICA DEL DUERO	No Iniciada	No Iniciada	No Iniciada
ES020_13.04.02-02	Desarrollo e implantación de manuales de buenas prácticas en la conservación de cauces	DEMARCACIÓN		D.G. DEL AGUA	En ejecución	En ejecución	En ejecución
ES020_15.01.02-01	Análisis de situación actual y redacción del proyecto de modernización e integración	DEMARCACIÓN		CONFEDERACION HIDROGRAFICA DEL DUERO	En ejecución	En ejecución	En ejecución
ES020_15.01.02-03	Mejora coordinación con AEMET	DEMARCACIÓN		CONFEDERACION HIDROGRAFICA DEL DUERO	En ejecución	En ejecución	En ejecución
ES020_15.01.02-04	Desarrollo del protocolo de Alerta Hidrológica	DEMARCACIÓN		CONFEDERACION HIDROGRAFICA DEL DUERO	En ejecución	En ejecución	En ejecución
ES020_15.01.02-05	Divulgación de sistemas de previsión y avisos complementarios	DEMARCACIÓN		CONFEDERACION HIDROGRAFICA DEL DUERO	En ejecución	En ejecución	En ejecución
ES020_15.01.02-06	Construcción de estación de aforo en río Támega	DEMARCACIÓN		CONFEDERACION HIDROGRAFICA DEL DUERO	Finalizada	Finalizada	Finalizada
ES020_2_DU-6403701	Implantación de la red integrada (SAI)	DEMARCACIÓN		CONFEDERACION HIDROGRAFICA DEL DUERO	En ejecución	En ejecución	Finalizada

COD. ACTIVIDAD (REPORTING)	ACTIVIDAD ESPECÍFICA	ÁMBITO	COMUNIDAD AUTÓNOMA (SI PROCEDE)	AUTORIDAD RESPONSABLE	ESTADO 2016	ESTADO 2017	ESTADO 2018
ES020_2_DU-6403704	Desarrollo del programa de conservación y mejora del dominio público hidráulico	DEMARCACIÓN		CONFEDERACION HIDROGRAFICA DEL DUERO	En tramitación	En tramitación	En ejecución
ES020_2_DU-6403706	Redacción de normas de explotación de presas de titularidad estatal pendientes	DEMARCACIÓN		CONFEDERACION HIDROGRAFICA DEL DUERO	En ejecución	En ejecución	En ejecución
ES020_2_DU-6403707	Aprobación de las normas de explotación de las presas de titularidad estatal pendientes	DEMARCACIÓN		D.G. DEL AGUA	En ejecución	En ejecución	En ejecución
ES020_2_DU-6403708	Redacción, por los titulares de las presas, de las normas de explotación de las presas de concesionario pendientes.	DEMARCACIÓN		CONFEDERACION HIDROGRAFICA DEL DUERO	Implantada-periódica	Implantada-periódica	Implantada-periódica
ES020_2_DU-6403709	Aprobación de las normas de explotación de las presas de concesionario pendientes	DEMARCACIÓN		CONFEDERACION HIDROGRAFICA DEL DUERO	Implantada-periódica	Implantada-periódica	Implantada-periódica
ES020_2_DU-6403713	Elaboración de guías técnicas para la realización de los estudios coste-beneficio de las infraestructuras	DEMARCACIÓN		D.G. DEL AGUA	En ejecución	En ejecución	En ejecución
ES020_14.01.01-01	Mejora de la coordinación entre administraciones, redacción, tramitación y ejecución de proyectos de restauración hidrológica-forestal y suscripción de convenios	ARPSI	Cantabria	CONSEJERÍA DE MEDIO AMBIENTE	No Iniciada	No Iniciada	
			Castilla y León		No Iniciada	No Iniciada	
			Galicia		No Iniciada	No Iniciada	
				D.G. DEL AGUA	No Iniciada	No Iniciada	No Iniciada
ES020_14.03.01-02	Mejora del drenaje infra: Identificación revisión y estudio de detalle de los tramos con insuficiente drenaje transversal, así como de otras infraestructuras que supongan un grave	ARPSI		CONFEDERACION HIDROGRAFICA DEL DUERO	En ejecución	En ejecución	En ejecución

COD. ACTIVIDAD (REPORTING)	ACTIVIDAD ESPECÍFICA	ÁMBITO	COMUNIDAD AUTÓNOMA (SI PROCEDE)	AUTORIDAD RESPONSABLE	ESTADO 2016	ESTADO 2017	ESTADO 2018
	obstáculo al flujo y Ejecución de las obras de adaptación necesarias						
ES020_14.04.01-01	Medidas que implican intervenciones físicas para reducir las inundaciones por aguas superficiales. Adaptación de la normativa existente y la elaboración de publicaciones de buenas prácticas técnicas en la implementación y mantenimiento de sistema de drenaje	ARPSI		D.G. DEL AGUA	En ejecución	En ejecución	En ejecución
ES020_16.01.01-01	Redacción de protocolos de actuación; evaluación inicial y coordinación; declaración de emergencia y ejecución de obras; documentación final de actuaciones ejecutadas y costes	ARPSI		D.G. DEL AGUA	No Iniciada	No Iniciada	En ejecución
			Estatal	PROTECCIÓN CIVIL (ESTATAL Y AUTONÓMICA)	No Iniciada		
ES020_16.03.02-01	Evaluación, análisis y diagnóstico de las lecciones aprendidas en la gestión de los eventos de inundación: Creación de metodología e informes piloto	ARPSI	Cantabria	PROTECCIÓN CIVIL (ESTATAL Y AUTONÓMICA)			Implantada-periódica
			Castilla y León		En ejecución	Implantada-periódica	Implantada-periódica
			Galicia				En tramitación
ES020_16.03.02-02	Informe de evaluación tras un evento de inundación	ARPSI	Cantabria	PROTECCIÓN CIVIL (ESTATAL Y AUTONÓMICA)			Implantada-periódica
			Castilla y León		Implantada-periódica	Implantada-periódica	Implantada-periódica
			Galicia		En ejecución	En ejecución	En ejecución
ES020_16.03.02-03	Organización de jornadas técnicas sobre lecciones aprendidas	ARPSI	Cantabria	PROTECCIÓN CIVIL (ESTATAL Y AUTONÓMICA)			Implantada-periódica
			Castilla y León				
			Galicia				No Iniciada

COD. ACTIVIDAD (REPORTING)	ACTIVIDAD ESPECÍFICA	ÁMBITO	COMUNIDAD AUTÓNOMA (SI PROCEDE)	AUTORIDAD RESPONSABLE	ESTADO 2016	ESTADO 2017	ESTADO 2018
ES020_2_DU-6403657	Ejecución de proyecto de restauración fluvial mediante infraestructura verde (retirada/retranqueo de motas) en el río Órbigo	ARPSI		CONFEDERACION HIDROGRAFICA DEL DUERO	Finalizada	En ejecución	Finalizada
ES020_2_DU-6403658	Ejecución de proyecto de restauración fluvial mediante infraestructura verde (retirada/retranqueo) de motas en el río Ucero	ARPSI		CONFEDERACION HIDROGRAFICA DEL DUERO	En ejecución	En ejecución	Finalizada
ES020_2_DU-6403659	Medidas en cauce y llanura de inundación: restauración fluvial: Ejecución de proyecto de restauración fluvial mediante infraestructura verde (retirada/retranqueo de motas) en el río Tera	ARPSI		CONFEDERACION HIDROGRAFICA DEL DUERO	En ejecución	En ejecución	En ejecución
ES020_2_DU-6403660	Ejecución de proyecto de restauración fluvial mediante infraestructura verde (retirada/retranqueo de motas) en el río Esla	ARPSI		CONFEDERACION HIDROGRAFICA DEL DUERO	Finalizada	Finalizada	En ejecución
ES020_2_DU-6403661	Ejecución de proyecto de restauración fluvial mediante infraestructura verde (retirada/retranqueo de motas) en el río Carrión	ARPSI		CONFEDERACION HIDROGRAFICA DEL DUERO	No Iniciada	No Iniciada	En ejecución
ES020_2_DU-6403711	Redacción de proyectos de restauración fluvial	ARPSI		CONFEDERACION HIDROGRAFICA DEL DUERO	En tramitación	En tramitación	En ejecución
ES020_2_DU-6403712	Actualización normativa sobre diseño del drenaje transversal	ARPSI		MINISTERIO DE FOMENTO	Finalizada	Finalizada	Finalizada