



GOBIERNO DE ESPAÑA

VICEPRESIDENCIA TERCERA DEL GOBIERNO
MINISTERIO PARA LA TRANSICIÓN ECOLÓGICA Y EL RETO DEMOGRÁFICO

SUBDIRECCIÓN GENERAL DE POLÍTICA FORESTAL Y LUCHA CONTRA LA DESERTIFICACIÓN

CENTRO DE COORDINACIÓN DE LA INFORMACIÓN NACIONAL SOBRE INCENDIOS FORESTALES

AVANCE INFORMATIVO DE INCENDIOS FORESTALES DEL 1 DE ENERO AL 31 DE DICIEMBRE DE 2023*

***DATOS PROVISIONALES PROPORCIONADOS POR LAS COMUNIDADES AUTÓNOMAS**

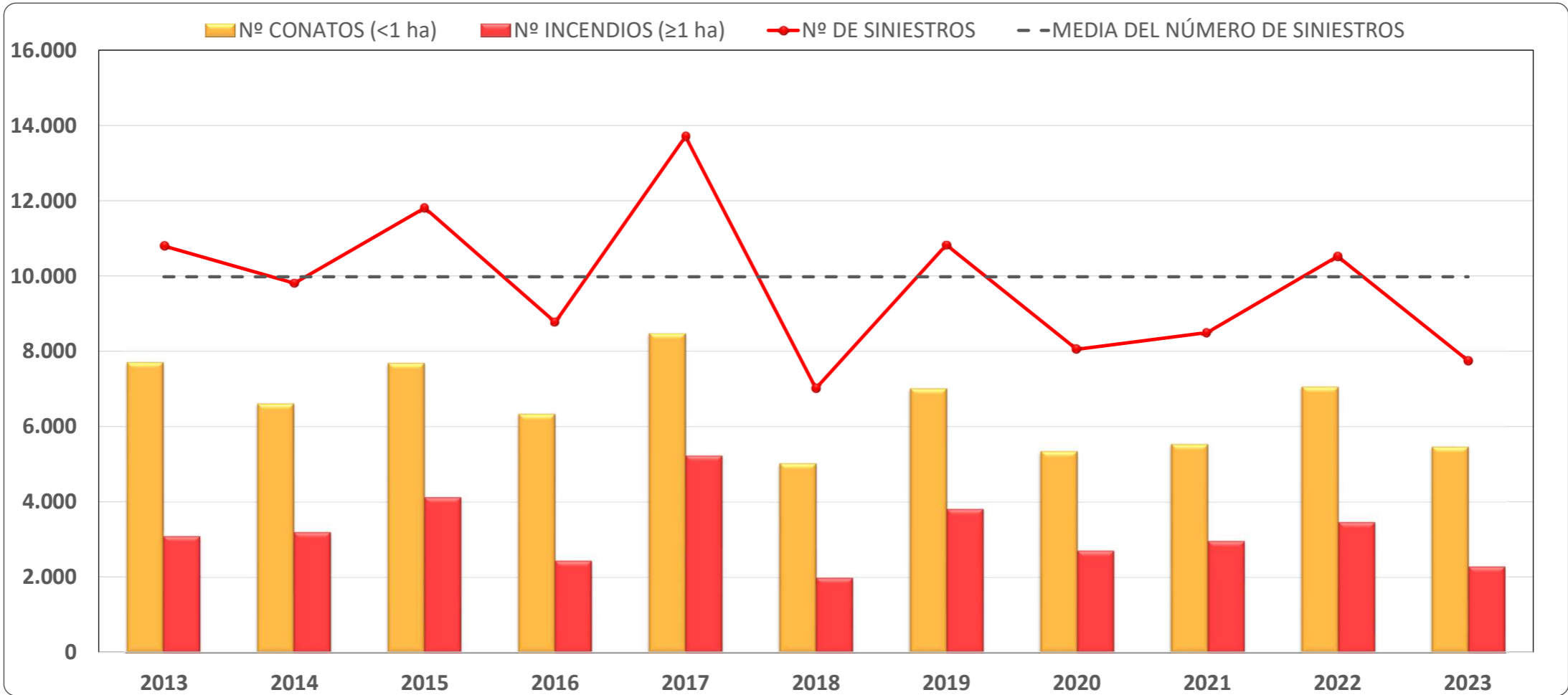
AÑOS	2013	2014	2015	2016	2017	2018	2019	2020	2021	2022	MEDIA	2023*
PERIODO	DATOS ACUMULADOS ANUALES DESDE EL 1 DE ENERO AL 31 DE DICIEMBRE DE 2023											
NÚMERO DE SINIESTROS												
Nº CONATOS (<1 ha)	7.708	6.610	7.685	6.333	8.474	5.024	7.012	5.347	5.532	7.056	6.678	5.465
Nº INCENDIOS (≥1 ha)	3.089	3.196	4.125	2.436	5.234	1.986	3.812	2.706	2.963	3.462	3.301	2.283
TOTAL Nº SINIESTROS	10.797	9.806	11.810	8.769	13.708	7.010	10.824	8.053	8.495	10.518	9.979	7.748
SUPERFICIE FORESTAL AFECTADA												
VEGETACION LEÑOSA												
Sup. Arbolada (ha)	17.704,26	8.283,80	32.877,09	23.476,22	67.148,07	3.769,09	25.934,83	17.411,77	24.745,81	115.194,14	33.655,00	37.427,89
Sup. Matorral y Monte Abierto (ha)	33.086,49	32.359,33	64.889,91	37.179,58	99.855,51	17.272,31	47.364,81	40.696,14	43.522,13	133.236,59	54.946,00	47.389,99
VEGETACION HERBÁCEA												
Sup. Pastos y Dehesas (ha)	10.899,86	8.074,70	12.015,85	8.592,62	16.492,63	4.077,89	10.296,13	9.252,32	19.675,20	19.668,31	11.905,00	4.250,45
TOTAL SUPERFICIE FORESTAL (ha)	61.690,61	48.717,83	109.782,85	69.248,42	183.496,22	25.119,29	83.595,77	67.360,23	87.943,14	268.099,03	100.506,00	89.068,33
% SUP. AFECTADA / SUP. FORESTAL NACIONAL	0,222	0,175	0,395	0,249	0,660	0,090	0,301	0,242	0,316	0,964	0,361	0,320
GRANDES INCENDIOS												
Nº GRANDES INCENDIOS (>500 ha)	17	7	16	22	57	3	14	19	18	57	23	20

En superficie no arbolada, cuando en los datos provinciales no se ha hecho distinción entre vegetación leñosa y herbácea, se ha considerado toda la superficie como "Matorral y Monte Abierto".

AVANCE INFORMATIVO DE INCENDIOS FORESTALES DEL 1 DE ENERO AL 31 DE DICIEMBRE DE 2023*

***DATOS PROVISIONALES PROPORCIONADOS POR LAS COMUNIDADES AUTÓNOMAS**

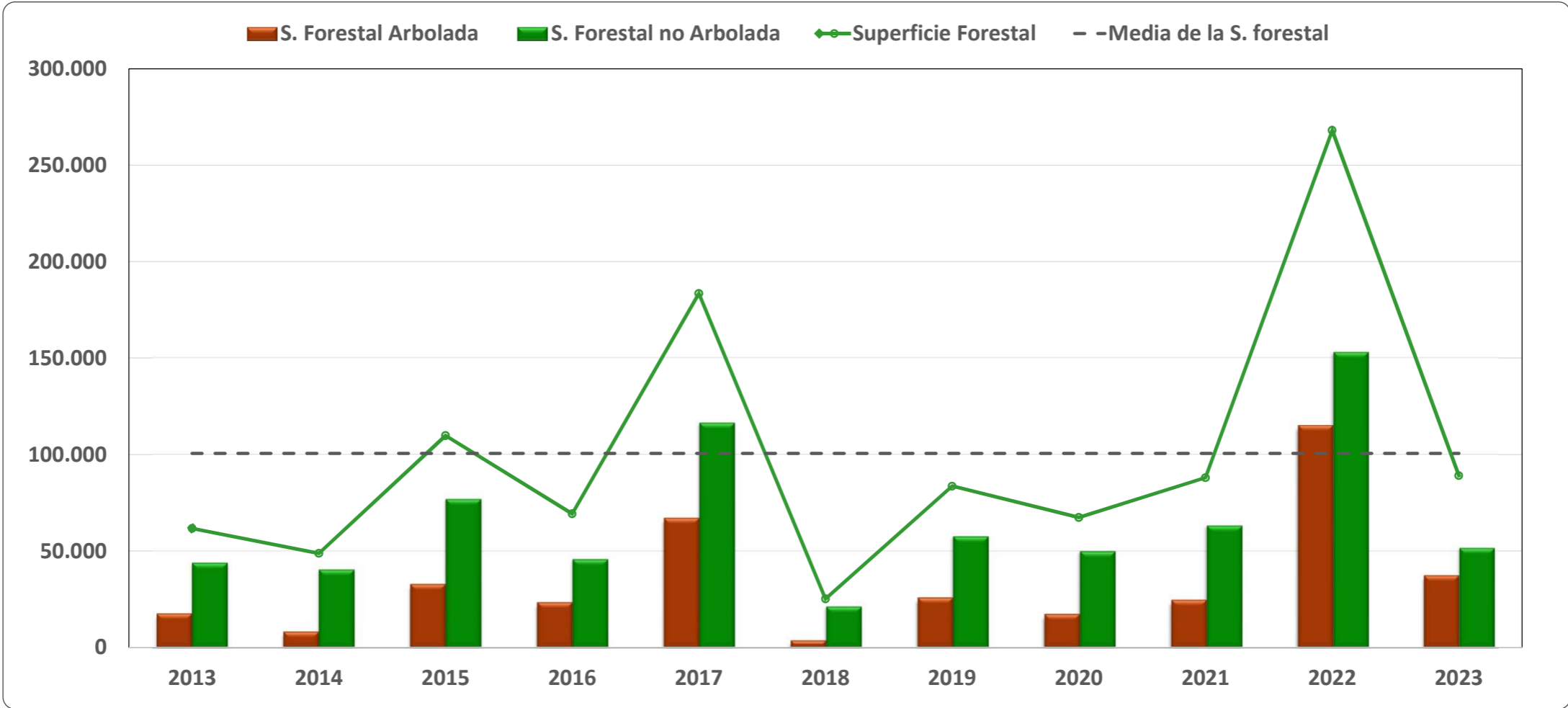
EVOLUCIÓN DEL Nº DE CONATOS Y EL Nº DE INCENDIOS



AVANCE INFORMATIVO DE INCENDIOS FORESTALES DEL 1 DE ENERO AL 31 DE DICIEMBRE DE 2023*

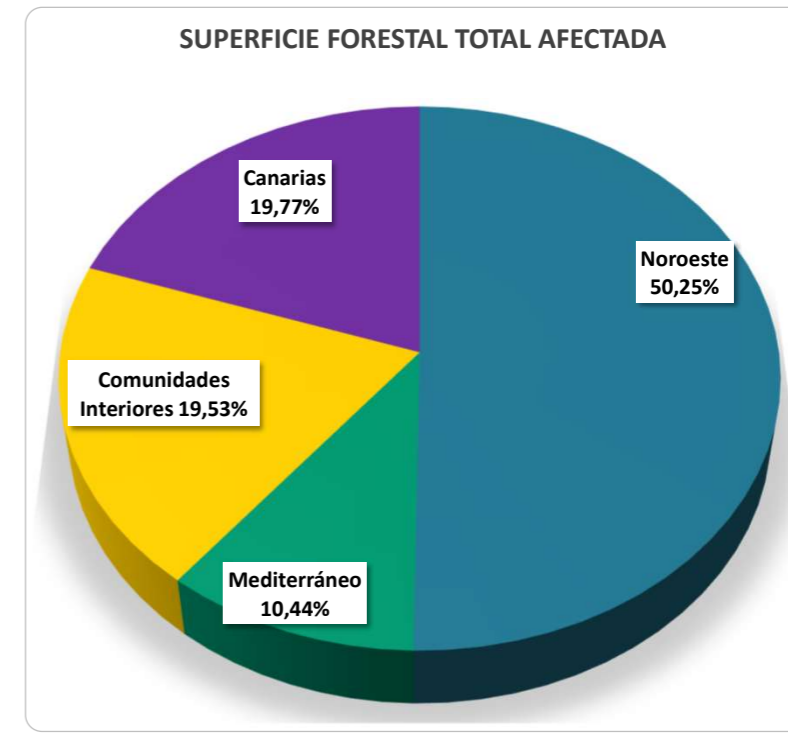
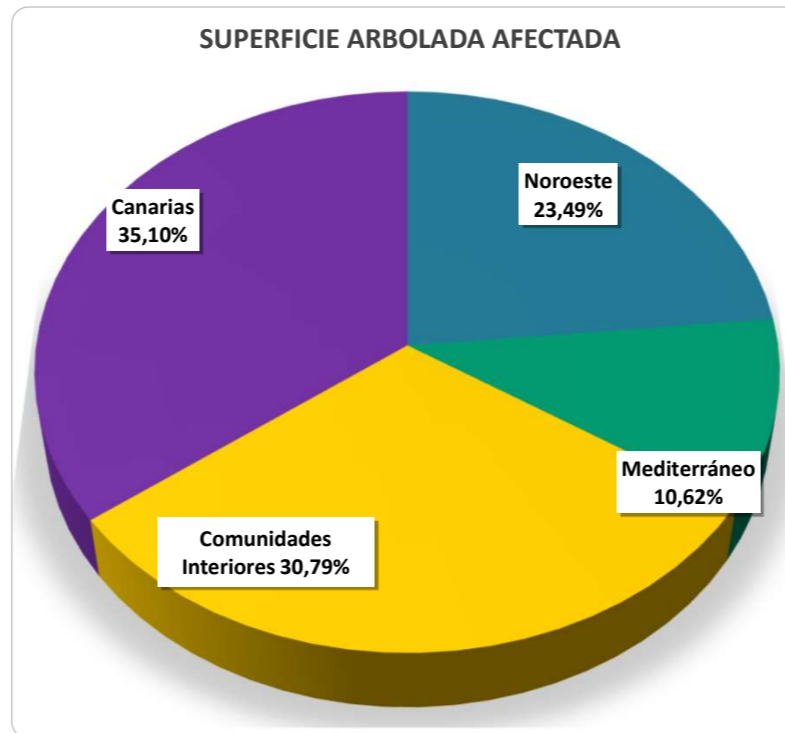
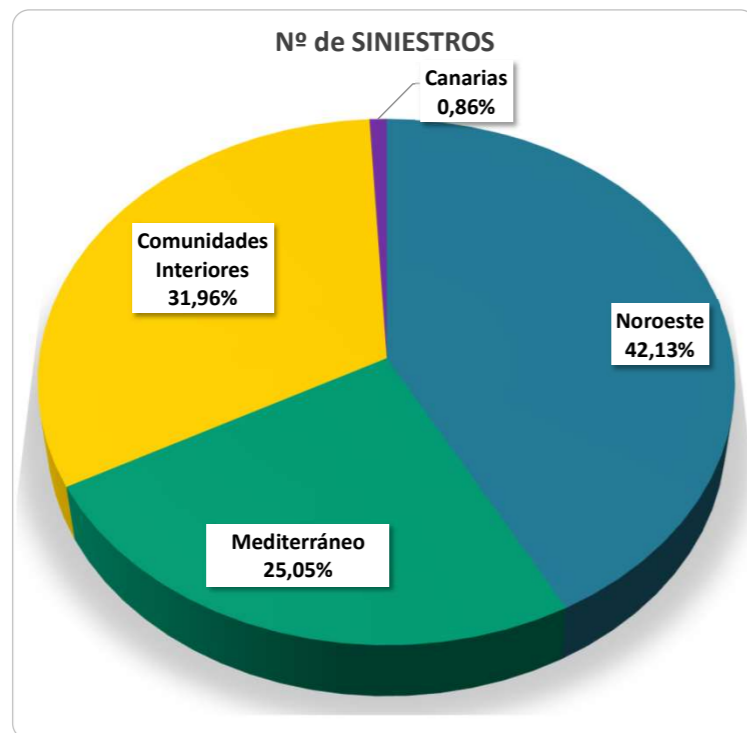
***DATOS PROVISIONALES** PROPORCIONADOS POR LAS COMUNIDADES AUTÓNOMAS

EVOLUCIÓN DE SUPERFICIES FORESTALES AFECTADAS (ha)



AVANCE INFORMATIVO DE INCENDIOS FORESTALES DEL 1 DE ENERO AL 31 DE DICIEMBRE DE 2023*

***DATOS PROVISIONALES PROPORCIONADOS POR LAS COMUNIDADES AUTÓNOMAS**



CANARIAS: incluye todo el archipiélago canario.

NOROESTE: comprende las comunidades autónomas de Galicia, Asturias, Cantabria y las provincias de León y Zamora.

COMUNIDADES INTERIORES: comprende el País Vasco y las provincias del resto de comunidades autónomas no costeras, excepto León y Zamora.

MEDITERRÁNEO: comprende las comunidades autónomas costeras del mar Mediterráneo, incluyendo sus provincias interiores.