



GOBIERNO  
DE ESPAÑA

VICEPRESIDENCIA  
TERCERA DEL GOBIERNO

MINISTERIO  
PARA LA TRANSICIÓN ECOLÓGICA  
Y EL RETO DEMOGRÁFICO

# Los Incendios Forestales en España



*Incendio Magaz de Cepeda (León) 27/07/2020*

1 enero – 31 diciembre 2020  
Avance Informativo

## Índice

<b>1. Antecedentes</b> .....	<b>3</b>
1.1 Objeto del informe.....	3
1.2 Marco Legal .....	3
<b>2. Daños producidos en 2020 por los incendios forestales</b> .....	<b>5</b>
2.1 Número de incendios y superficies afectadas .....	5
2.2 Grandes Incendios Forestales (GIF) .....	8
<b>3. El programa de Ministerio para la transición Ecológica y el Reto Demográfico para la defensa contra los incendios forestales</b> .....	<b>9</b>
<b>3.1 Actuaciones de coordinación y planificación</b> .....	<b>9</b>
3.1.1 Comisión Paritaria, Ministerio de Defensa – Ministerio de Agricultura, Pesca y Alimentación .....	9
3.1.2 Comité de Lucha contra Incendios Forestales (CLIF).....	9
3.1.3 Centro de Coordinación de la Información Nacional sobre Incendios Forestales (CCINIF) .....	10
<b>3.2 Actuaciones de prevención</b> .....	<b>11</b>
3.2.1 Acciones de formación y sensibilización contra incendios forestales.....	11
3.2.2 Técnicas de inteligencia artificial al servicio de la prevención y extinción de incendios forestales .....	11
3.2.3 Equipos de Prevención Integral (EPRIF) .....	12
3.2.3 Brigadas de Labores Preventivas (BLP).....	12
<b>3.3 Actuaciones de extinción</b> .....	<b>13</b>
3.3.1 Medios humanos: Brigadas de Refuerzo contra incendios forestales (BRIF) .....	13
3.3.2 Medios aéreos: aviones anfibios, helicópteros bombarderos, helicópteros de transporte .....	14
<b>3.4. Actividad en el ámbito internacional</b> .....	<b>17</b>
<b>4. Anexos</b> .....	<b>18</b>
4.1 Avance estadístico Incendios Forestales (1 enero al 31 de diciembre) .....	18
4.2. Distribución de los medios del MITECO 2020 .....	20
4.3. Actividad de los medios del MITECO 2020.....	24

*Este informe ha sido elaborado por del Área de Defensa contra Incendios Forestales*

*Ministerio para la Transición Ecológica y el Reto Demográfico*

*Madrid, Julio de 2021*

## 1. Antecedentes

### 1.1 Objeto del informe

Este informe constituye el avance estadístico de incendios forestales del año 2020. Recoge las actuaciones realizadas por el Ministerio para la Transición Ecológica y el Reto Demográfico, en la defensa contra incendios forestales, así como un resumen de la ocurrencia de incendios registrada durante el periodo comprendido desde el 1 de enero al 31 de diciembre del año 2020.

El objeto de este documento es proporcionar la información más actualizada a los miembros del Comité de Lucha contra los Incendios Forestales (CLIF), la Comisión Interministerial de Coordinación para la Prevención y Lucha contra los Incendios Forestales, los servicios administrativos autonómicos competentes y el público en general. Está disponible para su consulta en el siguiente enlace ubicado en la página Web del Ministerio, junto con las memorias estadísticas de los incendios forestales sucedidos en España desde 1968 y los análisis decenales:

[https://www.miteco.gob.es/es/biodiversidad/estadisticas/Incendios\\_default.aspx](https://www.miteco.gob.es/es/biodiversidad/estadisticas/Incendios_default.aspx)

### 1.2 Marco Legal

El Gobierno de España desarrolla sus actuaciones en la defensa y lucha contra los incendios forestales, fundamentalmente bajo el marco legal establecido por las siguientes disposiciones:

- Ley 43/2003, de 21 de noviembre, de Montes.
- Real Decreto-Ley 11/2005, de 22 de julio, por el que se aprueban medidas urgentes en materia de incendios forestales.
- Acuerdo del Consejo de Ministros de 7 de octubre de 2005 por el que se crea la Unidad Militar de Emergencias.
- Ley 10/2006, de 28 de abril, por la que se modifica la Ley 43/2003, de 21 de noviembre, de Montes.
- Real Decreto 1424/2008, de 14 de agosto, por el que se determinan la composición y las funciones de la Comisión Estatal para el Patrimonio Natural y la Biodiversidad, se dictan las normas que regulan su funcionamiento y se establecen los comités especializados adscritos a la misma.
- Ley 3/2010, de 10 de marzo, por la que se aprueban medidas urgentes para paliar los daños producidos por los incendios forestales y otras catástrofes naturales ocurridos en varias comunidades autónomas.
- Real Decreto 1097/2011, de 22 de julio, por el que se aprueba el Protocolo de Intervención de la Unidad Militar de Emergencias.
- Real Decreto 139/2020, de 28 de enero, por el que se desarrolla la estructura orgánica básica del Ministerio para la Transición Ecológica y el Reto Demográfico.
- Real Decreto 893/2013, de 15 de noviembre, por el que se aprueba la Directriz básica de planificación de protección civil de emergencia por incendios forestales.
- Resolución de 31 de octubre de 2014, de la Subsecretaría, por la que se publica el Acuerdo del Consejo de Ministros de 24 de octubre de 2014, por el que se

aprueba el Plan Estatal de Protección Civil para Emergencias por Incendios Forestales.

- Ley 21/2015, de 20 de julio, por la que se modifica la Ley 43/2003, de 21 de noviembre, de Montes.

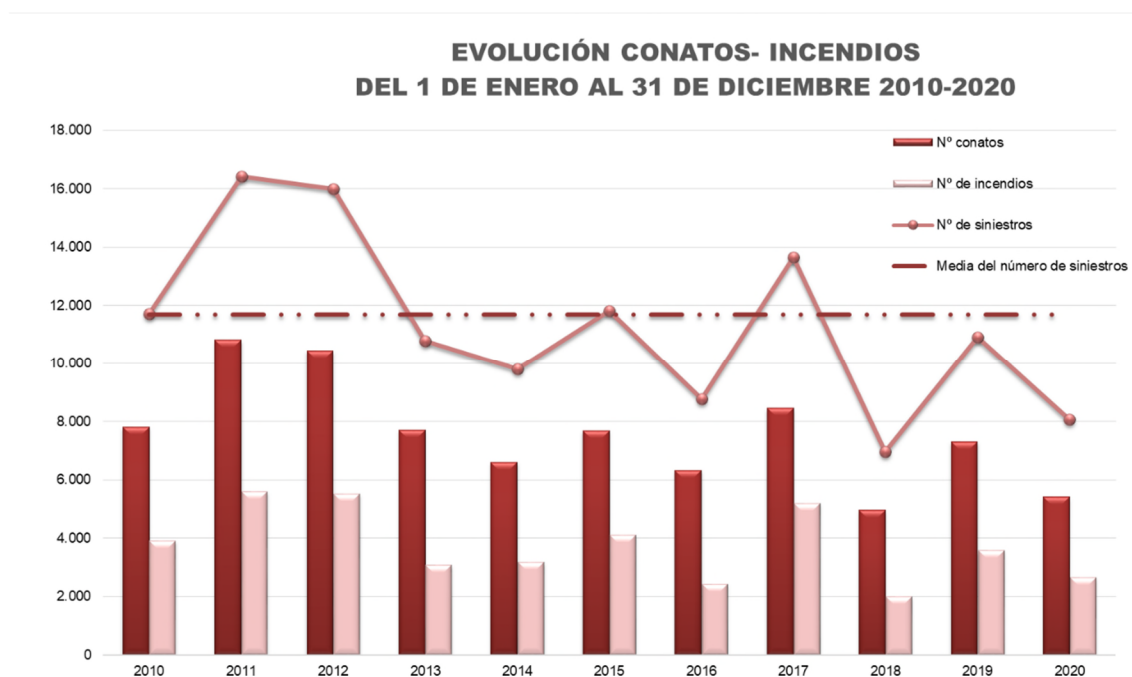
## 2. Daños producidos en 2020 por los incendios forestales

### 2.1 Número de incendios y superficies afectadas

La estadística provisional del periodo comprendido entre el 1 de enero y el 31 de diciembre del año 2020, adjunta como anexo a este informe, se elabora con la información que envían las comunidades autónomas con periodicidad semanal durante la campaña de verano, y mensual para el resto del año.

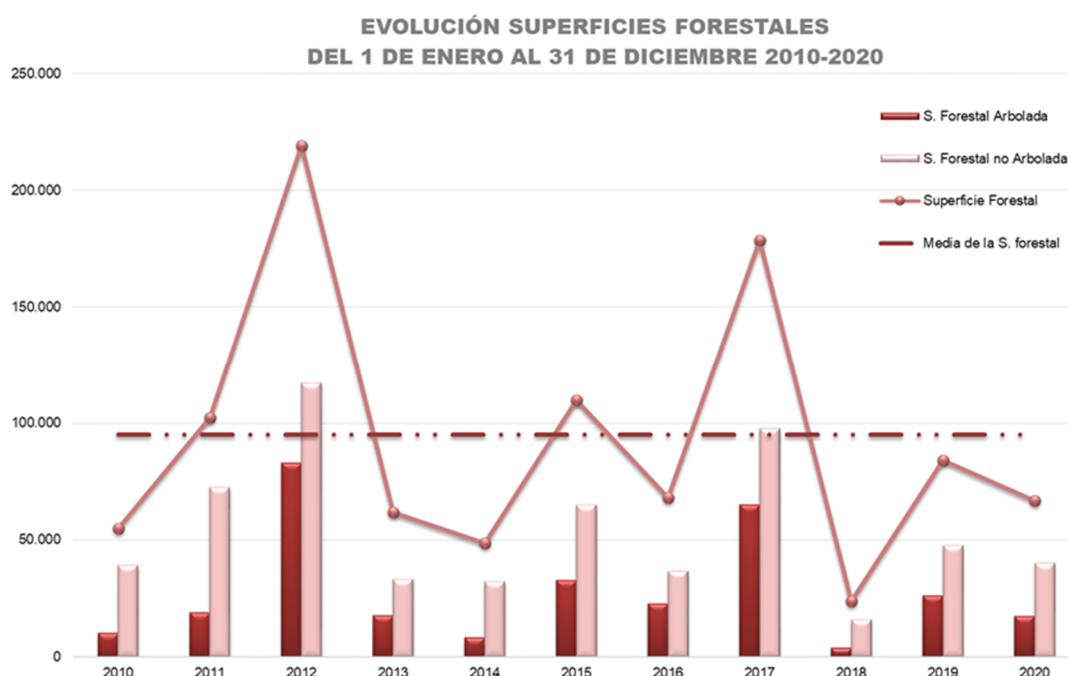
De acuerdo con estos datos, el número total de siniestros ha descendido un 30,95% con respecto a la media del último decenio, con un descenso del 30,75% en el número de conatos (incendios de superficie  $\leq 1$  ha) y del 31,34% en el de incendios (incendios de superficie  $> 1$  ha), respectivamente. Constituye el segundo año con menos incendios del decenio 2011-2020.

	MEDIA DEL DECENIO 2010-2019 (01/01-31/12)	AÑO 2020 (01/01-31/12)
Nº CONATOS (<1 ha)	7.814	5.411
Nº INCENDIOS ( $\geq 1$ ha)	3.870	2.657
<b>TOTAL SINIESTROS</b>	<b>11.684</b>	<b>8.068</b>



En cuanto a las superficies afectadas se ha producido un descenso con respecto a la media del último decenio, siendo de un 39,49% en la superficie arbolada y de un 29,75% en la superficie forestal. El 2020 ocupa la quinta posición en cuanto a superficie forestal afectada.

	<b>MEDIA DEL DECENIO</b> <b>2010-2019</b> <b>(01/01/-31/12)</b>	<b>AÑO</b> <b>2020</b> <b>(01/01-31/12)</b>
<b>S. ARBOLADA (ha)</b>	<b>28.878,52</b>	<b>17.474,48</b>
<b>S. FORESTAL (ha)</b>	<b>95.065,50</b>	<b>66.783,05</b>



Dada la heterogeneidad del territorio nacional en cuanto a meteorología, topografía, vegetación y factores socioeconómicos existentes, tradicionalmente se aborda el análisis de la siniestralidad de incendios forestales de forma regionalizada de acuerdo a cuatro zonas consideradas homogéneas. Las zonas definidas son las siguientes:

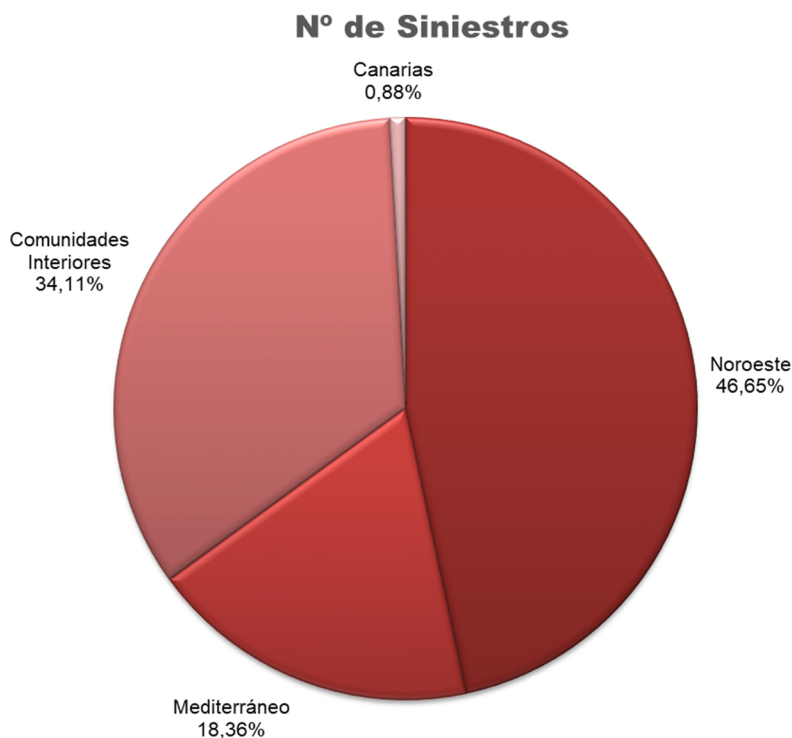
**NOROESTE:** Comprende las comunidades autónomas de Galicia, Asturias, Cantabria y las provincias de León y Zamora.

**MEDITERRÁNEO:** Comprende las comunidades autónomas costeras con el mar Mediterráneo, incluyendo sus provincias interiores.

**CANARIAS:** Incluye todo el archipiélago canario.

**COMUNIDADES INTERIORES:** Comprende las provincias del resto de comunidades autónomas no costeras, excepto León y Zamora, así como el País Vasco.

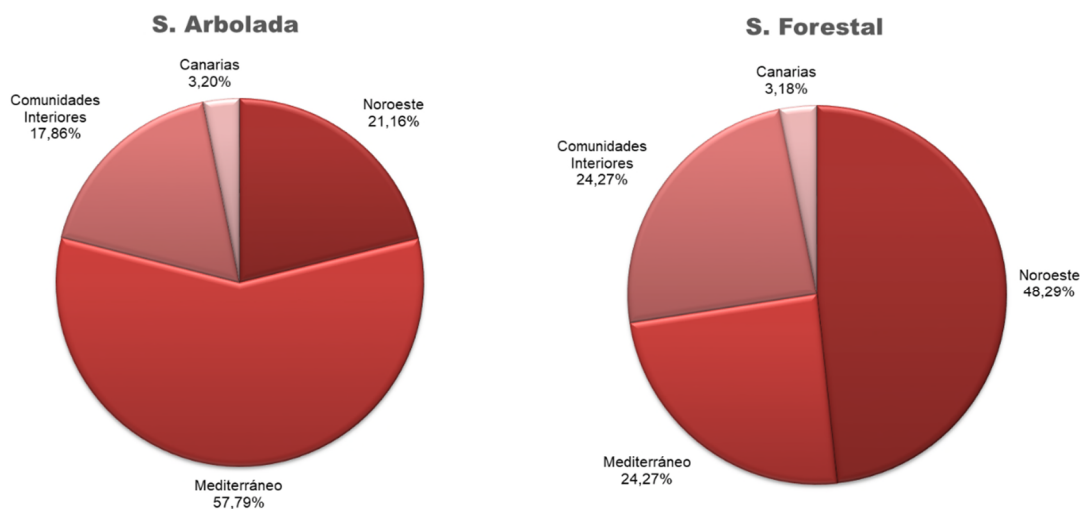
Teniendo en cuenta la zonificación descrita, se aprecia que la región Noroeste es la que sufre un mayor número de siniestros, con un 46,65% del total anual. Le sigue la región de las Comunidades Interiores, con el 34,11%, la región Mediterránea y finalmente Canarias con menos del 1% de los siniestros nacionales.



En relación a la superficie forestal total afectada, la región Noroeste representa el 48,29% del total, seguida por las Comunidades Interiores, la región Mediterráneo, ambas regiones representan un 24% y Canarias.

Atendiendo a la superficie forestal arbolada, los mayores valores de afección se produjeron en la región mediterránea, alcanzando casi el valor del 60%, quedando el 30% restante repartido entre el resto de regiones.





## 2.2 Grandes Incendios Forestales (GIF)

Según la estadística provisional proporcionada por los servicios competentes de las administraciones autonómicas, durante 2021 tuvieron lugar 19 Grandes Incendios Forestales (GIF), categoría que incluye aquellos incendios que superan las 500 hectáreas forestales afectadas. Quince de ellos tuvieron lugar durante la campaña de verano y otros cuatro durante la campaña de invierno.

En total los GIF registrados supusieron, un 47,59% de la superficie total afectada siendo sólo el 0,25% del total de siniestros ocurridos en el año.

<i>Provincia</i>	<i>Municipio</i>	<i>Fecha (día/mes)</i>	<i>Superficie Forestal (ha)</i>
<i>Asturias</i>	Tineo	15-02	770,29
<i>Las Palmas de Gran Canaria</i>	San Nicolás de Tolentino	22-02	939,80
<i>Asturias</i>	Tineo	23-02-	566,18
<i>Ourense</i>	Cualedro-San Millao	29-07	1.036,72
<i>Madrid</i>	Robledo de Chavela	02-08	1.073,05
<i>Cáceres</i>	Plasencia	03-08	558,50
<i>Zamora</i>	Gallegos del Rio	15-08	1.151,43
<i>S.C. Tenerife</i>	Garafía	21-08	1.138,00
<i>Huelva</i>	Almonaster la Real	27-08	12.101,35
<i>Cáceres</i>	Cabezuela del Valle	27-08	4.118,78
<i>Ourense</i>	Vilar de Barrio	12-09	504,63
<i>Ourense</i>	Cualedro-Montes	13-09	1.309,56
<i>Ourense</i>	Vilariño de Conso	13-09	817,29

Ourense	Lobios	13-09	2.025,95
Ourense	Chandrexa de Queixa	13-09	705,74
Ourense	Manzaneda	14-09	810,52
Ourense	A Mezquita	14-09	519,61
Zamora	Villalcampo	19-10	664,29
Cantabria	Arredondo	21-11	563,40
<b>SUPERFICIE FORESTAL AFECTADA</b>			<b>31.375,09</b>

En cuanto a incidencia de GIF por regiones geográficas, la región Noroeste experimentó el mayor número, siendo ésta también la región más afectada en superficie.

La superficie forestal afectada en las Islas Canarias se produjo casi en su totalidad (97,79%) por los dos GIF ocurridos en este territorio.

### 3. El programa de Ministerio para la transición Ecológica y el Reto Demográfico para la defensa contra los incendios forestales

#### 3.1 Actuaciones de coordinación y planificación

Comprende las acciones de coordinación técnica realizadas en 2020 por este Ministerio junto con las diferentes administraciones públicas competentes en la defensa y lucha contra los incendios forestales.

##### 3.1.1 Comisión Paritaria, Ministerio de Defensa - Ministerio de Agricultura, Pesca y Alimentación

Durante el año 2020 se celebraron dos reuniones de la Comisión Paritaria encargada de coordinar las necesidades de operatividad, mantenimiento y disponibilidad de los aviones Canadair propiedad de este Ministerio y operados por el 43 Grupo de las Fuerzas Aéreas del Ejército del Aire. Se celebraron sendas reuniones, el 5 de marzo y 23 de noviembre respectivamente, para acordar el despliegue de los aviones, así como analizar aspectos de la campaña 2020.

En 2020 fue renovado el Acuerdo interdepartamental entre el Ministerio de Defensa y el Ministerio para la Transición Ecológica y el Reto Demográfico, para la operación y mantenimiento por el Ejército del Aire de la flota de medios aéreos estatales del Ministerio para la Transición Ecológica y el Reto Demográfico, mediante Resolución de 28 de julio de 2020, de la Subsecretaría (BOE núm. 212, de 6 de agosto de 2020).

Asimismo fue aprobada la Adenda del citado acuerdo (BOE núm. 247, de 16 de septiembre de 2020).

##### 3.1.2 Comité de Lucha contra Incendios Forestales (CLIF)

Es un Comité técnico para la coordinación entre las administraciones competentes en la defensa contra los incendios forestales, presidido por el Subdirector General de Política Forestal y se reúne dos veces al año, antes y después de la campaña estival.

El 26 de mayo de 2020 tuvo lugar la reunión **de pre-campaña** del CLIF. En dicha reunión se abordaron los siguientes asuntos:

- Medidas de adaptación COVID-19
- Novedades campaña 2020

Asimismo el día 11 de noviembre de 2020 tuvo lugar la reunión **post-campaña** del CLIF, en la que se trataron los siguientes asuntos:

- Análisis de la campaña 2020 y sus principales datos
- Programa Nacional de Preparación de Incendios Forestales: Ejercicio conjunto FX Despeñaperros
- Estatuto Básico del Bombero Forestal. Proceso de Consulta pública del MITECO
- Avances y acuerdos alcanzados por los Grupos de Trabajo del CLIF:
  - GT información
  - GT prevención
  - GT coordinación aérea
  - GT Sistema de Manejo de emergencias y acreditación de la formación

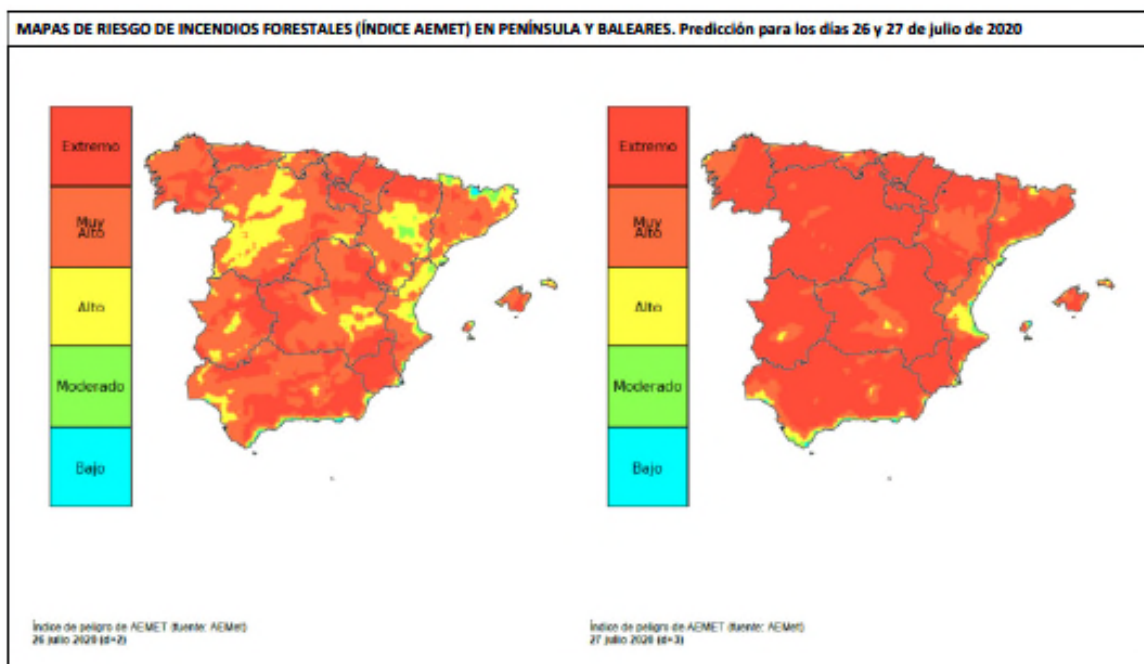
### 3.1.3 Centro de Coordinación de la Información Nacional sobre Incendios Forestales (CCINIF)

De acuerdo con el Real Decreto-Ley 11/2005 las funciones principales del CCINIF son canalizar de forma centralizada y poner a disposición del conjunto de las administraciones públicas competentes, en tiempo real, toda la información de que dispongan las distintas administraciones públicas en relación con la evolución del riesgo de incendios forestales, los medios materiales, técnicos y personales disponibles en cada momento y los incendios forestales, una vez que se produzcan.

La información de los siniestros en los que intervienen medios estatales del Ministerio se actualiza tres veces al día en la página. Asimismo diariamente se publican el mapa de riesgo para los siguientes dos días y las intervenciones de los medios en los incendios forestales sucedidos el día anterior.

Dicha información puede consultarse actualizada a diario en el siguiente enlace:

<https://www.miteco.gob.es/es/biodiversidad/temas/incendios-forestales/extincion/default.aspx>



*Ejemplo del mapa de riesgo publicado diariamente por el CCINIF*

## 3.2 Actuaciones de prevención

### 3.2.1 Acciones de formación y sensibilización contra incendios forestales

Durante el año 2020 fue mostrada la exposición itinerante titulada *50 años de conocimiento y prevención de incendios forestales*, creada en 2019 con motivo de la conmemoración de 50 años de la Estadística General de Incendios Forestales (EGIF), en diversos centros de interpretación y espacios públicos de las provincias de Madrid, Valladolid, Soria, Zamora, Guadalajara, Toledo, Cuenca, Albacete, Ciudad Real y Santa Cruz de Tenerife.

Asimismo a finales de 2020 y con motivo de ser expuesta en el municipio de Coslada (Madrid), el MITECO colaboró con el ayuntamiento de esta localidad en un concurso infantil sobre prevención de incendios forestales.

### 3.2.2 Técnicas de inteligencia artificial al servicio de la prevención y extinción de incendios forestales

Durante 2020 finalizó la primera etapa del proyecto ARBARIA, un sistema informático de análisis y predicción de incendios forestales que hace uso de técnicas de inteligencia artificial asociadas al Machine Learning y al Deep Learning. Ha sido desarrollado junto con el Ministerio de Agricultura, Pesca y Alimentación.

ARBARIA hace uso de los datos históricos de incendios forestales ocurridos en España en las últimas décadas y de datos abiertos públicamente accesibles, relacionados con la meteorología y con factores socioeconómicos. Mediante dos modelos algorítmicos diferentes, ARBARIA permite explicar y predecir la ocurrencia semanal de incendios a nivel provincial, así como identificar patrones de causalidad de incendios forestales

asociados a las características socioeconómicas de cada municipio. La capacidad predictiva y explicativa de ambos modelos aporta una información muy valiosa para las acciones de extinción o prevención.

### 3.2.3 Equipos de Prevención Integral (EPRIF)

En 2020 los EPRIF estuvieron operativos desde el 13 de enero hasta el 29 de mayo y retomaron los trabajos desde el 16 de octubre hasta el 30 de noviembre, completando un máximo de 7 meses de trabajo al finalizar el año.

Durante este periodo los EPRIF han trabajado en la realización de actividades formativas y reuniones con diversos colectivos, principalmente ganaderos, agricultores, cazadores, asociaciones de vecinos, representantes de ayuntamientos o profesores, con el objeto de conciliar intereses y concienciar en la prevención de incendios forestales.

Cabe destacar a su vez el tratamiento de 736 hectáreas a través de la ejecución de 118 quemas prescritas y controladas, todas ellas conducentes a reducir el riesgo de incendios forestales mediante la disminución de la carga del combustible forestal y la creación de discontinuidades en la vegetación, al tiempo que se alcanzan otros objetivos entre los que figuran la mejora de pastos, favorecer el hábitat de diversas especies o mejorar la accesibilidad en el monte. A pesar de que en todo el año se prepararon un total de 652 parcelas para la realización de quemas, las condiciones meteorológicas no permitieron la ejecución de todas ellas.

De su tiempo de trabajo estos equipos emplean como promedio un 7% en preparación de parcelas, llegando en algunos casos como el EPRIF de Luvia a alcanzar el 20%. En la realización de quemas se emplea un promedio del 4% sobre su tiempo de trabajo total, siendo el EPRIF de Pinofranqueado el que más porcentaje destina, aumentando hasta un 12%. Con respecto a estos datos cabe destacar, que debido a la pandemia de Covid-19, gran parte de estos trabajos no se han podido realizar, debido a las medidas sanitarias impuestas por esta situación. Empleándose el 80% del tiempo como media en trabajo de gabinete y otras labores.

Para la ejecución de las quemas, los EPRIF reciben ocasionalmente el apoyo de las Brigadas de Labores Preventivas con bases próximas a la zona de actuación.

### 3.2.3 Brigadas de Labores Preventivas (BLP)

Las Brigadas de Labores Preventivas actuaron, en colaboración con las administraciones autonómicas, desde principios de año hasta el comienzo de la campaña de verano. Una vez terminada la campaña de verano se retomaron los trabajos de prevención, que finalizaron a mediados del mes de diciembre, ampliando así el periodo de trabajo a unos 11 meses.

Durante estos dos periodos realizaron trabajos de prevención de incendios en más de 1.554 hectáreas de terrenos forestales, que consistieron principalmente en construcción y mantenimiento de fajas y áreas de mayor resistencia a los incendios forestales, a través de desbroces, clareos, podas y quemas prescritas.

En total más de 400 trabajadores, distribuidos en las 10 Brigadas de Labores Preventivas, ejecutaron trabajos de selvicultura preventiva en montes próximos al entorno de las mismas bases BRIF donde desarrollan su trabajo durante las campañas



de extinción de incendios forestales. Como se ha señalado en el apartado anterior, algunas BLP trabajaron ocasionalmente en apoyo a los EPRIF para la ejecución de quemas prescritas.

### 3.3 Actuaciones de extinción

#### 3.3.1 Medios humanos: Brigadas de Refuerzo contra incendios forestales (BRIF)

El Ministerio despliega cinco BRIF-i durante la campaña de invierno-primavera, en el Noroeste de la Península, y diez BRIF durante la campaña de verano, distribuidas por todo el territorio nacional, como se recoge en los mapas anexos.

En la campaña de verano las BRIF se componen de tres turnos formados cada uno por 2 capataces y 14 especialistas, bajo el mando de 1 técnico; para el transporte y apoyo a la extinción cuentan con dos helicópteros de transporte y extinción con 1.200 litros de capacidad. En el Puerto del Pico (Ávila) se dispone de una brigada tipo BRIF-B, que es de menor tamaño y de composición igual a las brigadas de la campaña de invierno BRIF-i, en tres turnos de 7 especialistas, 1 capataz y 1 técnico dotados de un sólo helicóptero.



*BRIF-i Tabuyo del Monte retirándose de la extinción en el incendio de Lobios (Ourense), 08/08/2020.*

Estas unidades helitransportadas de personal altamente especializado en la extinción de incendios forestales, pueden actuar en cualquier punto del territorio nacional en el que sean necesarios. El personal de las BRIF recibe una formación y entrenamiento continuados que les permiten actuar en situaciones de máxima exigencia, asumiendo, en ocasiones, los sectores más complicados del incendio. El dominio de todas las técnicas de extinción, incluido el empleo del contrafuego, es imprescindible en su actuación.

En la campaña de 2020 las BRIF trabajaron 1.781 horas en extinción, repartidas en 249 intervenciones, realizando un total de 183.624 metros de longitud de línea combatida.

Las BRIF con más actuaciones durante esta campaña ha sido la de Laza (Orense), con 71 intervenciones sumando las de la campaña de verano e invierno.

Durante la campaña de invierno la BRIF de Ruento (Cantabria) fue la que más intervenciones realizó, alcanzando un total de 20; esta BRIF sólo está operativa durante los meses de invierno-primavera.

### 3.3.2 Medios aéreos: aviones anfibios, helicópteros bombarderos, helicópteros de transporte

El MITECO cuenta con un despliegue de medios aéreos gestionado desde el Área de Defensa contra Incendios Forestales, que cubre la superficie forestal nacional durante todo el año. Durante los dos periodos de mayor ocurrencia de incendios forestales, que son las campañas de invierno y verano, el número de medios disponibles se refuerza. La información completa de estos medios está disponible en la siguiente página web:

[https://www.miteco.gob.es/es/biodiversidad/temas/incendios-forestales/extincion/medios\\_aereos.aspx](https://www.miteco.gob.es/es/biodiversidad/temas/incendios-forestales/extincion/medios_aereos.aspx)



*Actuación de Avión anfibio operado por el 43 Grupo en el incendio de Becedas (Ávila), 19/02/2020*

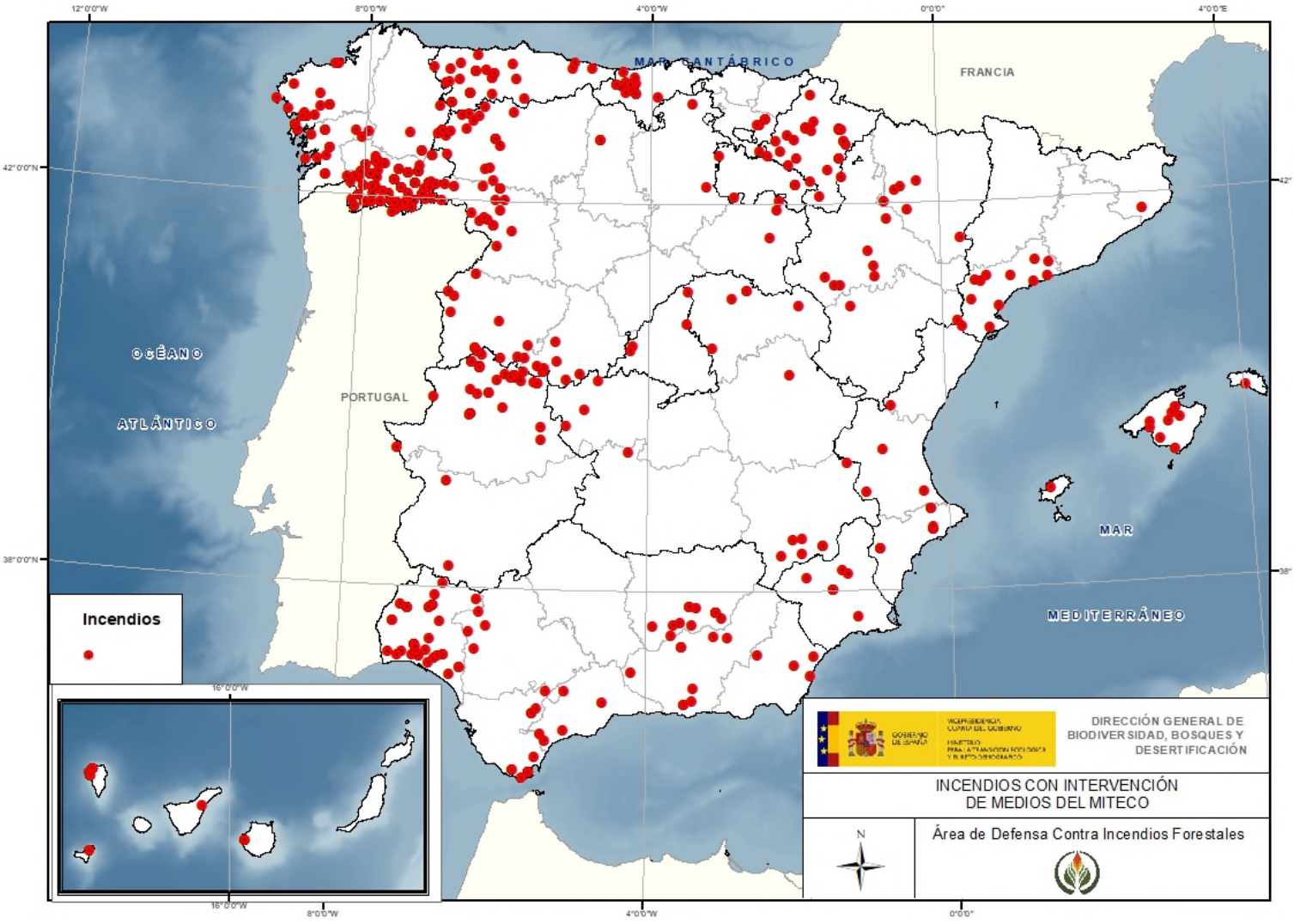
Durante el año 2020, los medios aéreos del MITECO realizaron un total de 1.510 intervenciones en la extinción de incendios forestales, en apoyo a los dispositivos de las respectivas comunidades autónomas y a otros países.

En total volaron 4.191 horas en incendio, realizando 19.387 descargas sobre las llamas. En la tabla siguiente se detalla la distribución de actuaciones por comunidades autónomas y en otros países.

Comunidad Autónoma	Incendios	Intervenciones	Horas voladas en incendio	Descargas
Andalucía	74	153	0493:09	2.517
Aragón	13	27	0042:24	20
Asturias, Principado de	36	64	0146:18	974
Baleares, Illes	8	32	0127:02	394
Canarias	8	72	0260:14	1.244
Cantabria	18	19	0027:14	215
Castilla León	57	167	0399:19	1.798
Castilla-La Mancha	17	49	0134:39	663
Cataluña	14	27	0035:05	71
Ceuta	4	12	0016:35	28
Comunidad Valenciana	33	141	0537:55	2.938
Extremadura	128	642	1623:13	7.149
Galicia	10	16	0050:20	340
Madrid, Comunidad de	4	7	0007:40	13
Murcia, Región de	2	20	0101:44	424
Navarra, Comunidad Foral de	6	15	0060:12	261
País Vasco	20	42	0072:47	180
Rioja, La	0	0	0000:00	0
<b>TOTAL NACIONAL</b>	<b>452</b>	<b>1.505</b>	<b>4.174:23</b>	<b>19.316</b>
Otros países: Portugal	1	5	0016:39	71
<b>TOTAL</b>	<b>453</b>	<b>1.510</b>	<b>4.191:02:00</b>	<b>19.387</b>

La página siguiente recoge sobre mapa los incendios con intervención de medios de extinción del MITECO durante 2020.





### 3.4. Actividad en el ámbito internacional

Durante el 2020 el MITECO participó en las siguientes reuniones internacionales:

- Seminario de formación para certificadores organizado por la Comisión Europea (DG ECHO), celebrada por videoconferencia el 14 de enero.
- Reunión de la OCDE sobre adaptación a un clima cambiante en la gestión de los incendios forestales, celebrada el 16 y 17 de enero en París.
- Reunión de preparación de la campaña de incendios forestales de 2020 organizada por la Comisión Europea (DG ECHO), celebrada por videoconferencia el 14 de mayo.
- Reunión del proyecto Circumpolar Wildland Fires Cooperation, del grupo de trabajo sobre prevención, preparación y respuesta a emergencias (EPPR) del Consejo Ártico, celebrada por videoconferencia el 12 de junio.
- Seminario organizado por la FAO sobre Gestión de Incendios Forestales ante el COVID-19, celebrada por videoconferencia el 20 de julio.
- Taller de elementos de coordinación para algunos capítulos del Programa Nacional del Manejo Integral del Fuego, organizado por el Ministerio del Ambiente y Agua de Ecuador, celebrada por videoconferencia el 16 de septiembre.
- Reunión del Comité de Enlace de las Conferencias Internacionales de incendios Forestales WILDFIRE, celebrada por videoconferencia el 17 y 18 de noviembre.
- Reunión de grupo técnico de cooperación entre España y Túnez, en materia de incendios forestales, celebrada el 26 de noviembre. Videoconferencia
- Capacitación online en materia de investigación forense de incendios forestales y análisis de la información, organizado conjuntamente por el Consejo Nacional de Áreas Protegidas de Guatemala y el Ministerio para la Transición Ecológica y el Reto Demográfico de España, iniciada el 3 de diciembre.
- Reunión nº 41 del Grupo de Expertos en Incendios Forestales de la Comisión Europea (EGFF) , celebrada el 10 de diciembre. Videoconferencia
- Durante la campaña de incendios de 2020 (15 de junio - 31 de octubre) España participó en la iniciativa rescEU transition de la Comisión Europea aportando 2 aviones Canadair propiedad del Ministerio y operados por el Ejército del Aire (43G), que estuvieron disponibles para apoyar a otros países a través del Mecanismo Europeo de Protección Civil.
- Durante 2020, el Ministerio también tiene declarado en el Mecanismo Europeo de Protección Civil, el equipo de Evaluación y Asesoramiento en Incendios Forestales (Forest fires assessment and advisory tema – FAST), compuesto por expertos españoles para apoyar a otros países que lo soliciten.

## 4. Anexos

### 4.1 Avance estadístico Incendios Forestales (1 enero al 31 de diciembre)

#### INCENDIOS FORESTALES DEL 1 DE ENERO AL 31 DE DICIEMBRE DE 2020

DATOS PROVISIONALES DE 2020 PROPORCIONADOS POR LAS COMUNIDADES AUTÓNOMAS

Año	2010 (01-01 a 31-12)	2011 (01-01 a 31-12)	2012 (01-01 a 31-12)	2013 (01-01 a 31-12)	2014 (01-01 a 31-12)	2015 (01-01 a 31-12)	2016 (01-01 a 31-12)	2017 (01-01 a 31-12)	2018 (01-01 a 31-12)	2019 (01-01 a 31-12)	MEDIA (01-01 a 31-12)	2020 (01-01 a 31-12)
Nº CONATOS (<1 ha)	7.811	10.815	10.455	7.708	6.610	7.685	6.330	8.459	4.958	7.307	7.814	5.411
Nº INCENDIOS (≥ 1 ha)	3.910	5.599	5.542	3.089	3.196	4.125	2.437	5.193	2.014	3.598	3.870	2.657
TOTAL SINIESTROS	11.721	16.414	15.997	10.797	9.806	11.810	8.767	13.652	6.972	10.905	11.684	8.068
VEGETACION LEÑOSA												
Sup. Arbolada (ha)	10.184,91	18.847,22	83.059,85	17.704,26	8.283,80	32.877,09	22.729,74	65.146,89	3.709,82	26.241,59	28.878,52	17.474,48
Sup. Matorral y Monte Abierto (ha)	39.279,26	72.387,82	117.118,93	33.086,49	32.359,33	64.889,91	36.612,78	97.594,26	15.868,80	47.549,59	55.674,72	39.990,11
VEGETACION HERBACEA												
Sup. Pastos y Dehesas (ha)	5.305,71	10.925,99	18.777,81	10.899,86	8.074,70	12.015,85	8.778,53	15.741,23	4.333,27	10.269,71	10.512,27	9.318,46
SUP. FORESTAL (ha)	54.769,88	102.161,03	218.956,59	61.690,61	48.717,83	109.782,85	68.121,05	178.482,38	23.911,89	84.060,89	95.065,50	66.783,05
% SUP. AFECTADA / S.F. NACIONAL	0,197	0,367	0,787	0,222	0,175	0,395	0,245	0,642	0,086	0,302	0,342	0,240
Nº GRANDES INCENDIOS (>500 ha)	11	24	41	17	7	16	22	56	3	14	21	19

En superficie no arbolada, cuando en los datos provinciales no se ha hecho distinción entre vegetación leñosa y herbácea, se ha considerado toda la superficie como "Matorral y Monte Abierto"

❖ **Datos por comunidades autónomas. Año 2020**

PROVINCIA/ COM. AUTONOMA	Num. Sinistros		SUPERFICIES				% SUPERFICIE respecto a la existente	
	Conatos < 1 ha	Incendios >=1 ha	Forestal Leñosa			Forestal Herbácea	% ARBOLADA	% FORESTAL
			Arbolada	Matorral y M.Bajo	Total			
Alava	6	2	4,12	2,91	7,03	0,43	0,003	0,004
Guipúzcoa	33	9	26,27	6,16	32,43	15,66	0,020	0,033
Vizcaya	25	11	21,08	53,15	74,23	1,69	0,005	0,048
<b>PAIS VASCO</b>	<b>64</b>	<b>22</b>	<b>51,47</b>	<b>62,22</b>	<b>113,69</b>	<b>17,78</b>	<b>0,013</b>	<b>0,027</b>
Barcelona	100	2	2,37	7,18	9,55	0,28	0,001	0,002
Girona	35	2	17,73	0,35	18,08	0,00	0,004	0,004
Lleida	64	14	39,10	23,55	62,65	12,78	0,017	0,010
Tarragona	60	13	14,82	19,17	33,99	2,50	0,001	0,011
<b>CATALUÑA</b>	<b>259</b>	<b>31</b>	<b>74,02</b>	<b>50,25</b>	<b>124,28</b>	<b>15,56</b>	<b>0,005</b>	<b>0,007</b>
A Coruña	275	82	376,45	507,19	883,64	0,00	0,079	0,175
Lugo	176	40	204,74	217,54	422,28	0,00	0,070	0,064
Ourense	437	166	1.182,32	11.869,79	13.052,11	0,00	0,542	2,262
Pontevedra	321	43	201,38	231,92	433,30	0,00	0,014	0,145
<b> GALICIA (*)</b>	<b>1.209</b>	<b>331</b>	<b>1.964,89</b>	<b>12.826,44</b>	<b>14.791,33</b>	<b>0,00</b>	<b>0,141</b>	<b>0,725</b>
Almería	55	26	17,47	244,73	262,20	0,00	0,013	0,044
Cádiz	63	15	69,16	142,65	211,81	0,00	0,033	0,059
Córdoba	78	20	18,02	109,95	127,97	0,00	0,004	0,019
Granada	66	33	254,48	226,87	481,35	0,00	0,090	0,075
Huelva	82	31	8.873,10	3.778,54	12.651,64	0,00	1,643	1,601
Jaén	98	14	82,32	127,08	209,40	0,00	0,020	0,033
Málaga	57	20	5,72	211,84	217,56	0,00	0,003	0,060
Sevilla	61	50	62,27	195,91	258,18	0,00	0,022	0,060
<b> ANDALUCIA (**)</b>	<b>560</b>	<b>209</b>	<b>9.382,54</b>	<b>5.037,57</b>	<b>14.420,11</b>	<b>0,00</b>	<b>0,374</b>	<b>0,323</b>
<b> ASTURIAS</b>	<b>607</b>	<b>555</b>	<b>875,80</b>	<b>7.151,16</b>	<b>8.026,96</b>	<b>143,98</b>	<b>0,197</b>	<b>1,061</b>
<b> CANTABRIA</b>	<b>197</b>	<b>475</b>	<b>581,00</b>	<b>4.444,30</b>	<b>5.025,30</b>	<b>963,00</b>	<b>0,282</b>	<b>1,644</b>
<b> LA RIOJA (*)</b>	<b>36</b>	<b>6</b>	<b>1,88</b>	<b>21,14</b>	<b>23,02</b>	<b>0,00</b>	<b>0,001</b>	<b>0,007</b>
<b> MURCIA</b>	<b>78</b>	<b>14</b>	<b>390,43</b>	<b>79,46</b>	<b>469,89</b>	<b>8,74</b>	<b>0,143</b>	<b>0,094</b>
Alicante	71	17	190,17	309,22	499,39	0,00	0,178	0,194
Castellón	39	4	4,44	81,91	86,35	0,00	0,002	0,020
Valencia	106	15	45,94	66,09	112,03	0,00	0,016	0,019
<b> COM. VALENCIANA</b>	<b>216</b>	<b>36</b>	<b>240,55</b>	<b>457,22</b>	<b>697,77</b>	<b>0,00</b>	<b>0,038</b>	<b>0,055</b>
Huesca	78	21	52,52	56,65	109,17	0,00	0,010	0,012
Teruel	61	4	3,59	16,27	19,86	0,00	0,001	0,002
Zaragoza	76	35	75,70	147,96	223,66	0,00	0,024	0,030
<b> ARAGÓN (*)</b>	<b>215</b>	<b>60</b>	<b>131,81</b>	<b>220,88</b>	<b>352,69</b>	<b>0,00</b>	<b>0,010</b>	<b>0,013</b>
Albacete	72	18	272,37	258,89	531,26	40,57	0,070	0,092
Ciudad Real	68	56	159,01	168,85	327,86	490,39	0,033	0,093
Cuenca	102	21	64,51	11,75	76,26	97,64	0,010	0,021
Guadalajara	61	13	73,41	11,94	85,35	15,04	0,015	0,013
Toledo	131	90	92,92	457,71	550,63	407,05	0,030	0,187
<b> CASTILLA LA MANCHA</b>	<b>434</b>	<b>198</b>	<b>662,22</b>	<b>909,14</b>	<b>1.571,36</b>	<b>1.050,69</b>	<b>0,029</b>	<b>0,073</b>
Las Palmas de Gran Canaria	26	2	0,01	0,85	0,85	958,85	0,000	0,310
S.C. de Tenerife	39	4	558,39	606,21	1.164,60	0,56	0,537	0,454
<b> CANARIAS</b>	<b>65</b>	<b>6</b>	<b>558,40</b>	<b>607,06</b>	<b>1.165,45</b>	<b>959,41</b>	<b>0,457</b>	<b>0,375</b>
<b> NAVARRA</b>	<b>197</b>	<b>105</b>	<b>243,77</b>	<b>996,08</b>	<b>1.239,85</b>	<b>56,00</b>	<b>0,000</b>	<b>0,218</b>
Badajoz	157	155	85,06	391,66	476,72	987,89	0,011	0,124
Cáceres	211	131	1.409,33	3.121,59	4.530,92	2.460,32	0,158	0,451
<b> EXTREMADURA</b>	<b>368</b>	<b>286</b>	<b>1.494,39</b>	<b>3.513,25</b>	<b>5.007,64</b>	<b>3.448,21</b>	<b>0,089</b>	<b>0,310</b>
<b> ILLES BALEARS</b>	<b>69</b>	<b>9</b>	<b>10,20</b>	<b>7,50</b>	<b>17,70</b>	<b>451,80</b>	<b>0,006</b>	<b>0,211</b>
<b> MADRID</b>	<b>200</b>	<b>41</b>	<b>100,17</b>	<b>565,56</b>	<b>665,73</b>	<b>664,25</b>	<b>0,044</b>	<b>0,303</b>
Ávila	74	18	56,84	98,13	154,97	83,09	0,026	0,029
Burgos	49	23	88,10	250,33	338,43	52,02	0,020	0,050
León	133	97	56,29	806,25	862,54	174,46	0,012	0,086
Palencia	26	14	60,18	177,21	237,39	61,25	0,038	0,094
Salamanca	117	50	174,30	173,24	347,54	597,55	0,040	0,044
Segovia	44	4	19,55	0,01	19,56	12,38	0,009	0,006
Soria	32	6	0,88	7,83	8,71	16,02	0,000	0,001
Valladolid	47	16	35,56	3,32	38,88	26,58	0,031	0,027
Zamora	115	45	219,24	1.524,56	1.743,80	515,69	0,103	0,360
<b> CASTILLA Y LEÓN</b>	<b>637</b>	<b>273</b>	<b>710,94</b>	<b>3.040,88</b>	<b>3.751,82</b>	<b>1.539,04</b>	<b>0,027</b>	<b>0,110</b>
<b> CEUTA</b>	<b>0</b>	<b>0</b>	<b>0,00</b>	<b>0,00</b>	<b>0,00</b>	<b>0,00</b>	<b>0,000</b>	<b>0,000</b>
<b> MELILLA</b>	<b>0</b>	<b>0</b>	<b>0,00</b>	<b>0,00</b>	<b>0,00</b>	<b>0,00</b>	<b>0,000</b>	<b>0,000</b>
<b> TOTAL</b>	<b>5.411</b>	<b>2.657</b>	<b>17.474,48</b>	<b>39.990,11</b>	<b>57.464,58</b>	<b>9.318,46</b>	<b>0,106</b>	<b>0,240</b>

(\*) Sin diferenciación entre superficie desarbolada herbácea y leñosa  
 (\*\*) Sin datos de superficie herbácea



## 4.2. Distribución de los medios del MITECO 2020





GOBIERNO DE ESPAÑA

VICEPRESIDENCIA TERCERA DEL GOBIERNO  
MINISTERIO PARA LA TRANSICIÓN ECOLÓGICA Y EL RETO DEMOGRÁFICO

INCENDIOS FORESTALES  
01/01/2020 - 31/12/2020  
AVANCE INFORMATIVO

## DISTRIBUCIÓN DE MEDIOS DE EXTINCIÓN DEL MAPA

### Campaña de invierno



10



Brigadas de labores preventivas

- 1 Laza (Orense)
- 1 Tineo (asturias)
- 1 Tabuyo del Monte (León)
- 1 Lubia (Soria)
- 1 Daroca (Zaragoza)
- 1 Prado de los Esquiladores (Cuenca)
- 1 La Iglesuela (Toledo)
- 1 Pinofranqueado (Cáceres)
- 1 Puntagorda (La Palma)
- 1 Puerto del Pico (Ávila)









GOBIERNO DE ESPAÑA

VICEPRESIDENCIA TERCERA DEL GOBIERNO  
MINISTERIO PARA LA TRANSICIÓN ECOLÓGICA Y EL RETO DEMOGRÁFICO

INCENDIOS FORESTALES  
01/01/2020 - 31/12/2020  
AVANCE INFORMATIVO

## DISTRIBUCIÓN DE MEDIOS DE EXTINCIÓN DEL MAPA Campaña de invierno



- 2  Avión anfibia 5.500 l.
- 5/8  Helicóptero bombardero 4.500 l.
- 5  Helicóptero de transporte y extinción 1.200 l.
- 5  BRIF i Brigada helitransportada de invierno



GOBIERNO DE ESPAÑA

MINISTERIO DE AGRICULTURA, PESCA Y ALIMENTACIÓN



GOBIERNO DE ESPAÑA

VICEPRESIDENCIA TERCERA DEL GOBIERNO  
MINISTERIO PARA LA TRANSICIÓN ECOLÓGICA Y EL RETO DEMOGRÁFICO

INCENDIOS FORESTALES  
01/01/2020 - 31/12/2020  
AVANCE INFORMATIVO

## DISTRIBUCIÓN DE MEDIOS DE EXTINCIÓN DEL MAPA Campaña de verano



GOBIERNO DE ESPAÑA

MINISTERIO DE AGRICULTURA, PESCA Y ALIMENTACIÓN



### 4.3. Actividad de los medios del MITECO 2020

❖ Resumen de actividad de los Equipos de Prevención Integral en incendios forestales (EPRIF). Año 2020

EPRIF	Asistencia a incendio			Preparación parcelas		Quema controlada			Desbroce mecánico		
	Núm.	Tiempo	Sup.	Núm.	Tiempo	Núm.	Tiempo	Sup. forestal	Núm.	Tiempo	Sup. Forestal
Asturias Centro	0	0:00	0,00	36	56:30	12	83:00	61,70	0	0:00	0,00
Cangas de Onís	0	0:00	0,00	53	126:05	20	121:30	125,19	0	0:00	0,00
Tineo	0	0:00	0,00	16	41:30	8	65:35	64,00	0	0:00	0,00
Ávila	1	3:08	44,00	23	44:45	10	65:14	134,01	0	0:00	0,00
Cáceres	0	0:00	0,00	16	34:45	4	18:30	13,06	0	0:00	0,00
Pinofranqueado	1	2:22	7,00	7	23:30	5	37:30	17,28	0	0:00	0,00
Comarca del Pas	0	0:00	0,00	93	286:40	5	23:10	10,10	0	0:00	0,00
Noia	0	0:00	0,00	54	64:05	4	7:00	13,90	0	0:00	0,00
La Iglesuela	0	0:00	0,00	4	14:00	0	0:00	0,00	0	0:00	0,00
Puntagorda	0	0:00	0,00	14	33:00	2	23:40	1,48	0	0:00	0,00
La Rioja	0	0:00	0,00	0	0:00	2	20:00	11,79	0	0:00	0,00
León	0	0:00	0,00	25	100:30	6	45:45	99,81	0	0:00	0,00
Lubia	0	0:00	0,00	40	51:45	3	13:30	9,28	0	0:00	0,00
Lugo	0	0:00	0,00	40	51:45	3	13:30	9,28	0	0:00	0,00
Burguete	0	0:00	0,00	45	81:35	4	30:55	14,77	0	0:00	0,00
Baztán	0	0:00	0,00	31	90:35	4	40:40	36,45	0	0:00	0,00
Orense	0	0:00	0,00	27	46:30	7	28:15	53,45	0	0:00	0,00
Ponteareas	0	0:00	0,00	61	78:50	8	24:30	11,97	0	0:00	0,00
Prado de los Esquiladores	0	0:00	0,00	0	0:00	0	0:00	0,00	0	0:00	0,00
Valencia	0	0:00	0,00	5	15:30	1	5:00	3,18	0	0:00	0,00
Sanabria	0	0:00	0,00	55	76:16	5	33:30	33,63	0	0:00	0,00
Daroca	0	0:00	0,00	7	12:30	5	30:15	12,54	0	0:00	0,00
<b>TOTAL</b>	<b>2</b>	<b>5:30</b>	<b>51,00</b>	<b>652</b>	<b>1330:36</b>	<b>118</b>	<b>730:59</b>	<b>736,87</b>	<b>0</b>	<b>0:00</b>	<b>0,00</b>

EPRIF	Inv. de Causas		Ev. lab. anteriores		Reuniones		Formación/Concienciación		Otras actividades
	Núm.	Tiempo	Núm.	Tiempo	Núm.	Tiempo	Núm.	Tiempo	
Asturias Centro	0	0:00	24	55:30	64	111:55	5	20:30	1199:20
Cangas de Onís	0	0:00	6	9:50	16	34:15	7	47:00	731:20
Tineo	0	0:00	0	0:00	22	45:00	3	20:00	667:00
Ávila	0	0:00	1	1:30	50	65:15	4	8:15	670:09
Cáceres	0	0:00	6	10:15	6	13:30	6	13:30	571:45
Pinofranqueado	0	0:00	0	0:00	4	6:30	2	4:00	238:00
Comarca del Pas	0	0:00	2	5:30	55	124:15	9	33:30	1831:20
Noia	0	0:00	45	18:15	152	105:15	1	3:00	826:00
La Iglesuela	0	0:00	0	0:00	4	13:00	0	0:00	214:30
Puntagorda	0	0:00	7	14:30	14	32:45	3	7:30	891:10
La Rioja	0	0:00	0	0:00	7	10:20	0	0:00	1006:10
León	0	0:00	5	24:50	11	32:30	2	8:00	676:00
Lubia	0	0:00	8	12:00	62	68:10	2	6:30	782:05
Lugo	0	0:00	8	12:00	62	68:10	2	6:30	782:05
Burguete	0	0:00	32	29:15	14	27:00	8	12:00	772:20
Baztán	0	0:00	0	0:00	9	19:50	0	0:00	911:50
Orense	0	0:00	12	10:30	61	84:30	4	10:00	692:00
Ponteareas	0	0:00	9	5:30	29	32:40	0	0:00	907:30
Prado de los Esquiladores	0	0:00	0	0:00	4	8:00	0	0:00	204:00
Valencia	0	0:00	4	8:15	9	23:35	1	7:30	869:10
Sanabria	0	0:00	16	5:05	31	32:45	2	1:00	785:00
Daroca	0	0:00	6	7:00	11	24:00	7	21:30	836:00
<b>TOTAL</b>	<b>0</b>	<b>0:00</b>	<b>191</b>	<b>229:45</b>	<b>697</b>	<b>983:10</b>	<b>68</b>	<b>230:15</b>	<b>17064:44</b>

\* Otras actividades corresponden a trabajos de gabinete, rutas de vigilancia, asistencia a mercados de ganado, etc

❖ Resumen de actividad de las Brigadas de Labores Preventivas (BLP). Año 2020

Base	Superficie (ha)				Total
	Tratamientos selvícolas	Otros trabajos forestales	Quemas prescritas	Trabajos con maquinaria auxiliar	
Daroca	107,08	*	10,34		117,42
La Iglesuela	134		1,25		135,25
Laza	51,85		72,43		124,28
Lubia	129,82		69,22		199,04
Pinofranqueado	84,67		5,95		90,62
Prado de los Esquiladores	94,6	176			270,6
Puerto del Pico	46,29	**	140,8		187,09
Puntagorda	27,36		1,37		28,73
Tabuyo del Monte	103,09		105,34	1,78	210,21
Tineo	62,56	2,57 ***	126,56		191,69
<b>TOTAL</b>	<b>841,32</b>	<b>176</b>	<b>533,26</b>	<b>1,78</b>	<b>1554,93</b>

**Otros trabajos forestales**  
**Prado de los Esquiladores** Corta selectiva de pies afectados por barrenadores del género *Tomicus* sp. (sobre una superficie de 176 ha)  
**\*Otros trabajos forestales**  
**Daroca** Retirada de árboles de pistas forestales en 2 ubicaciones (765 pies aprox.)  
**\*\*Otros trabajos forestales**  
**Puerto del Pico** Apoyo a labores de *helimulching* para restauración de zonas incendiadas  
**\*\*\*Otros trabajos forestales**  
**Tineo** Revisión y acondicionamiento de 3 puntos de agua

❖ Resumen de actividad de las Brigadas de Refuerzo contra Incendios Forestales (BRIF). Año 2020

BRIF	Fecha inicio activ. BRIF	Fecha fin de actividad BRIF	Nº salidas	Nº incen.	Tiempo total incendio	T. real extinción	Nº Prov.	Nº CCAA	Long. Línea (m.)	
									Ataque Directo y A. Indirecto	Remate y otros
Laza	02-mar	30-abr	4	4	7:31	4:05	1	1	1.232	651
Pinofranqueado	10-feb	24-abr	6	6	13:06	6:03	2	2	935	50
Ruente	21-feb	20-abr	20	19	49:10	29:25	2	2	11.350	0
Tabuyo del Monte	16-feb	20-abr	2	2	6:25	2:02	2	2	1.135	0
Tineo	21-feb	20-abr.	9	9	26:53	18:43	1	1	3.490	1.740
<b>Total BRIF-i</b>			<b>41</b>	<b>XXX*</b>	<b>103:05</b>	<b>60:18</b>	<b>XXX*</b>	<b>XXX*</b>	<b>18.142</b>	<b>2.441</b>
Puerto el Pico	22-jun	15-oct	14	10	83:31	56:00	4	3	7.855	1.100
<b>Total BRIF-B</b>			<b>14</b>	<b>XXX*</b>	<b>83:31</b>	<b>56:00</b>	<b>XXX*</b>	<b>XXX*</b>	<b>7.855</b>	<b>1.100</b>
Cuenca	22-jun	15-oct	7	7	159:19	30:43	6	4	1.685	4.280
Daroca	22-jun.	15-oct.	14	14	121:07	26:49	5	4	3.805	4.590
La Iglesuela	22-jun.	15-oct.	11	9	244:22	69:45	6	5	6.335	7.397
Laza	22-jun.	29-oct.	67	48	299:49	196:03	5	2	41.203	5.121
Lubia	2-jun.	15-oct.	10	9	199:13	40:20	7	4	5.896	1.769
Pinofranqueado	22-jun.	29-oct.	25	16	141:09	74:38	3	2	16.134	7.266
Puntagorda	22-jun.	15-oct.	11	3	90:30	63:06	1	1	4.920	7.000
Tabuyo del Monte	22-jun.	29-oct.	25	22	200:44	74:37	3	3	16.626	5.259
Tineo	16-jun.	29-oct.	24	22	138:44	79:02	4	3	10.190	4.610
<b>Total BRIF-A</b>			<b>194</b>	<b>XXX*</b>	<b>1594:57</b>	<b>655:03</b>	<b>XXX*</b>	<b>XXX*</b>	<b>106.794</b>	<b>47.292</b>
<b>Total BRIF</b>			<b>249</b>	<b>XXX*</b>	<b>1781:33</b>	<b>771:21</b>	<b>XXX*</b>	<b>XXX*</b>	<b>132.791</b>	<b>50.833</b>

\* XXX No se puede totalizar el número de incendios atendidos ya que en un mismo incendio pueden haber intervenido medios de distintas bases

El nº de salidas contabiliza las salidas totales de la base en extinción de incendios. Hay más de una salida a un mismo incendio cuando en este trabajan varios turnos de brigadas

El nº de incendios contabiliza los incendios en los que ha intervenido la BRIF de la base

El tiempo total en incendio computa desde la salida a regreso a base de la Brigada

El tiempo real en extinción computa el tiempo dedicado al combate del fuego sin incluir tiempos de transporte, esperas, descansos, etc

El Núm. Prov. y el Núm. CCAA indica el número de provincias y CCAA en las que ha intervenido en extinción cada base BRIF

Long. Línea incluye longitud de frente combatido en metros, diferenciando dos grupos: 1.-trabajos de ataque directo e indirecto y 2.-labores de remate, liquidación u otros tipos de actuación

\*Periodo de formación: todas las brigadas reciben formación en la quincena anterior a la fecha de inicio de actividad.

❖ Resumen de actuación de las Brigadas de Refuerzo contra incendios Forestales (BRIF) por comunidad autónoma. Año 2020

Localización BRIF	PAÍS VASCO				CATALUÑA				GALICIA				ANDALUCÍA				ASTURIAS				CANTABRIA							
	Num. Int.	Num. Inc.	T. ext.	T. Línea	Num. Int.	Num. Inc.	T. ext.	T. Línea	Num. Int.	Num. Inc.	T. ext.	T. Línea	Num. Int.	Num. Inc.	T. ext.	T. Línea	Num. Int.	Num. Inc.	T. ext.	T. Línea	Num. Int.	Num. Inc.	T. ext.	T. Línea				
Laza	0	0	0:00	0	0	0	0:00	0	4	4	4:05	1.883	0	0	0:00	0	0	0	0:00	0	0	0	0:00	0	0	0	0:00	0
Pinofranqueado	0	0	0:00	0	0	0	0:00	0	0	0	0:00	0	0	0	0:00	0	0	0	0:00	0	0	0	0:00	0	0	0	0:00	0
Ruente	0	0	0:00	0	0	0	0:00	0	0	0	0:00	0	0	0	0:00	0	1	1	1:30	1.300	19	18	27:55	10.050				
Tabuyo del Monte	0	0	0:00	0	0	0	0:00	0	1	1	1:58	1.110	0	0	0:00	0	0	0	0:00	0	0	0	0:00	0	0	0	0:00	0
Tineo	0	0	0:00	0	0	0	0:00	0	0	0	0:00	0	0	0	0:00	0	9	9	18:43	5.230	0	0	0:00	0	0	0	0:00	0
<b>Total BRIF-i</b>	<b>0</b>	<b>XXX*</b>	<b>0:00</b>	<b>0</b>	<b>0</b>	<b>XXX*</b>	<b>0:00</b>	<b>0</b>	<b>5</b>	<b>XXX*</b>	<b>6:03</b>	<b>2.993</b>	<b>0</b>	<b>XXX*</b>	<b>0:00</b>	<b>0</b>	<b>10</b>	<b>XXX*</b>	<b>20:13</b>	<b>6.530</b>	<b>19</b>	<b>XXX*</b>	<b>27:55</b>	<b>10.050</b>				
Puerto el Pico	0	0	0:00	0	0	0	0:00	0	0	0	0:00	0	0	0	0:00	0	0	0	0:00	0	0	0	0:00	0	0	0	0:00	0
<b>Total BRIF-B</b>	<b>0</b>	<b>XXX*</b>	<b>0:00</b>	<b>0</b>	<b>0</b>	<b>XXX*</b>	<b>0:00</b>	<b>0</b>	<b>0</b>	<b>XXX*</b>	<b>0:00</b>	<b>0</b>	<b>0</b>	<b>XXX*</b>	<b>0:00</b>	<b>0</b>	<b>0</b>	<b>XXX*</b>	<b>0:00</b>	<b>0</b>	<b>0</b>	<b>XXX*</b>	<b>0:00</b>	<b>0</b>	<b>0</b>	<b>XXX*</b>	<b>0:00</b>	<b>0</b>
Cuenca	0	0	0:00	0	0	0	0:00	0	0	0	0:00	0	1	1	3:11	850	0	0	0:00	0	0	0	0:00	0	0	0	0:00	0
Daroca	0	0	0:00	0	0	0	0:00	0	5	5	10:43	2.460	0	0	0:00	0	0	0	0:00	0	0	0	0:00	0	0	0	0:00	0
La Iglesuela	0	0	0:00	0	0	0	0:00	0	0	0	0:00	0	0	0	0:00	0	0	0	0:00	0	0	0	0:00	0	0	0	0:00	0
Laza	0	0	0:00	0	0	0	0:00	0	65	46	194:09	44.964	0	0	0:00	0	0	0	0:00	0	0	0	0:00	0	0	0	0:00	0
Lubia	0	0	0:00	0	0	0	0:00	0	0	0	0:00	0	0	0	0:00	0	0	0	0:00	0	0	0	0:00	0	0	0	0:00	0
Pinofranqueado	0	0	0:00	0	0	0	0:00	0	0	0	0:00	0	0	0	0:00	0	0	0	0:00	0	0	0	0:00	0	0	0	0:00	0
Puntagorda	0	0	0:00	0	0	0	0:00	0	0	0	0:00	0	0	0	0:00	0	0	0	0:00	0	0	0	0:00	0	0	0	0:00	0
Tabuyo del Monte	0	0	0:00	0	0	0	0:00	0	12	10	38:38	11.175	0	0	0:00	0	0	0	0:00	0	0	0	0:00	0	0	0	0:00	0
Tineo	0	0	0:00	0	0	0	0:00	0	3	3	19:18	3.310	0	0	0:00	0	18	16	51:29	10.340	0	0	0:00	0	0	0	0:00	0
<b>Total BRIF-A</b>	<b>0</b>	<b>XXX*</b>	<b>0:00</b>	<b>0</b>	<b>0</b>	<b>XXX*</b>	<b>0:00</b>	<b>0</b>	<b>85</b>	<b>XXX*</b>	<b>262:48</b>	<b>61.909</b>	<b>1</b>	<b>XXX*</b>	<b>3:11</b>	<b>850</b>	<b>18</b>	<b>XXX*</b>	<b>51:29</b>	<b>10.340</b>	<b>0</b>	<b>XXX*</b>	<b>0:00</b>	<b>0</b>	<b>0</b>	<b>XXX*</b>	<b>0:00</b>	<b>0</b>
<b>Total BRIF</b>	<b>0</b>	<b>XXX*</b>	<b>0:00</b>	<b>0</b>	<b>0</b>	<b>XXX*</b>	<b>0:00</b>	<b>0</b>	<b>90</b>	<b>XXX*</b>	<b>268:51</b>	<b>64.902</b>	<b>1</b>	<b>XXX*</b>	<b>3:11</b>	<b>850</b>	<b>28</b>	<b>XXX*</b>	<b>71:42</b>	<b>16.870</b>	<b>19</b>	<b>XXX*</b>	<b>27:55</b>	<b>10.050</b>				

Localización BRIF	LA RIOJA				MURCIA				C. VALENCIANA				ARAGÓN				CASTILLA LA MANCHA				CANARIAS							
	Num. Int.	Num. Inc.	T. ext.	T. Línea	Num. Int.	Num. Inc.	T. ext.	T. Línea	Num. Int.	Num. Inc.	T. ext.	T. Línea	Num. Int.	Num. Inc.	T. ext.	T. Línea	Num. Int.	Num. Inc.	T. ext.	T. Línea	Num. Int.	Num. Inc.	T. ext.	T. Línea				
Laza	0	0	0:00	0	0	0	0:00	0	0	0	0:00	0	0	0	0:00	0	0	0	0:00	0	0	0	0:00	0	0	0	0:00	0
Pinofranqueado	0	0	0:00	0	0	0	0:00	0	0	0	0:00	0	0	0	0:00	0	0	0	0:00	0	0	0	0:00	0	0	0	0:00	0
Ruente	0	0	0:00	0	0	0	0:00	0	0	0	0:00	0	0	0	0:00	0	0	0	0:00	0	0	0	0:00	0	0	0	0:00	0
Tabuyo del Monte	0	0	0:00	0	0	0	0:00	0	0	0	0:00	0	0	0	0:00	0	0	0	0:00	0	0	0	0:00	0	0	0	0:00	0
Tineo	0	0	0:00	0	0	0	0:00	0	0	0	0:00	0	0	0	0:00	0	0	0	0:00	0	0	0	0:00	0	0	0	0:00	0
<b>Total BRIF-i</b>	<b>0</b>	<b>XXX*</b>	<b>0:00</b>	<b>0</b>	<b>0</b>	<b>XXX*</b>	<b>0:00</b>	<b>0</b>	<b>0</b>	<b>XXX*</b>	<b>0:00</b>	<b>0</b>	<b>0</b>	<b>XXX*</b>	<b>0:00</b>	<b>0</b>	<b>0</b>	<b>XXX*</b>	<b>0:00</b>	<b>0</b>	<b>0</b>	<b>XXX*</b>	<b>0:00</b>	<b>0</b>	<b>0</b>	<b>XXX*</b>	<b>0:00</b>	<b>0</b>
Puerto el Pico	0	0	0:00	0	0	0	0:00	0	0	0	0:00	0	0	0	0:00	0	0	0	0:00	0	0	0	0:00	0	0	0	0:00	0
<b>Total BRIF-B</b>	<b>0</b>	<b>XXX*</b>	<b>0:00</b>	<b>0</b>	<b>0</b>	<b>XXX*</b>	<b>0:00</b>	<b>0</b>	<b>0</b>	<b>XXX*</b>	<b>0:00</b>	<b>0</b>	<b>0</b>	<b>XXX*</b>	<b>0:00</b>	<b>0</b>	<b>0</b>	<b>XXX*</b>	<b>0:00</b>	<b>0</b>	<b>0</b>	<b>XXX*</b>	<b>0:00</b>	<b>0</b>	<b>0</b>	<b>XXX*</b>	<b>0:00</b>	<b>0</b>
Cuenca	0	0	0:00	0	0	0	0:00	0	2	2	8:40	1.510	0	0	0:00	0	3	3	5:52	970	0	0	0:00	0	0	0	0:00	0
Daroca	0	0	0:00	0	1	1	6:00	2.000	0	0	0:00	0	7	7	8:36	3.265	1	1	1:30	670	0	0	0:00	0	0	0	0:00	0
La Iglesuela	0	0	0:00	0	0	0	0:00	0	0	0	0:00	0	0	0	0:00	0	5	4	25:56	6.227	1	1	15:53	930	0	0	0:00	0
Laza	0	0	0:00	0	0	0	0:00	0	0	0	0:00	0	0	0	0:00	0	0	0	0:00	0	0	0	0:00	0	0	0	0:00	0
Lubia	0	0	0:00	0	0	0	0:00	0	0	0	0:00	0	0	0	0:00	0	0	0	0:00	0	1	1	16:00	0	0	0	0:00	0
Pinofranqueado	0	0	0:00	0	0	0	0:00	0	0	0	0:00	0	0	0	0:00	0	0	0	0:00	0	0	0	0:00	0	0	0	0:00	0
Puntagorda	0	0	0:00	0	0	0	0:00	0	0	0	0:00	0	0	0	0:00	0	0	0	0:00	0	11	3	63:06	11.920	0	0	0:00	0
Tabuyo del Monte	0	0	0:00	0	0	0	0:00	0	0	0	0:00	0	0	0	0:00	0	0	0	0:00	0	0	0	0:00	0	0	0	0:00	0
Tineo	0	0	0:00	0	0	0	0:00	0	0	0	0:00	0	0	0	0:00	0	0	0	0:00	0	0	0	0:00	0	0	0	0:00	0
<b>Total BRIF-A</b>	<b>0</b>	<b>XXX*</b>	<b>0:00</b>	<b>0</b>	<b>1</b>	<b>XXX*</b>	<b>6:00</b>	<b>2.000</b>	<b>2</b>	<b>XXX*</b>	<b>8:40</b>	<b>1.510</b>	<b>7</b>	<b>XXX*</b>	<b>8:36</b>	<b>3.265</b>	<b>9</b>	<b>XXX*</b>	<b>33:18</b>	<b>7.867</b>	<b>13</b>	<b>XXX*</b>	<b>94:59</b>	<b>12.850</b>	<b>0</b>	<b>XXX*</b>	<b>0:00</b>	<b>0</b>
<b>Total BRIF</b>	<b>0</b>	<b>XXX*</b>	<b>0:00</b>	<b>0</b>	<b>1</b>	<b>XXX*</b>	<b>6:00</b>	<b>2.000</b>	<b>2</b>	<b>XXX*</b>	<b>8:40</b>	<b>1.510</b>	<b>7</b>	<b>XXX*</b>	<b>8:36</b>	<b>3.265</b>	<b>9</b>	<b>XXX*</b>	<b>33:18</b>	<b>7.867</b>	<b>13</b>	<b>XXX*</b>	<b>94:59</b>	<b>12.850</b>	<b>0</b>	<b>XXX*</b>	<b>0:00</b>	<b>0</b>

❖ Resumen de actuación de las Brigadas de Refuerzo contra incendios Forestales (BRIF) por comunidad autónoma (II). Año 2020

Localización BRIF	NAVARRA				EXTREMADURA				I. BALEARS				MADRID				CASTILLA Y LEÓN				PORTUGAL							
	Num. Int.	Num. Inc.	T. ext.	T. Línea	Num. Int.	Num. Inc.	T. ext.	T. Línea	Num. Int.	Num. Inc.	T. ext.	T. Línea	Num. Int.	Num. Inc.	T. ext.	T. Línea	Num. Int.	Num. Inc.	T. ext.	T. Línea	Num. Int.	Num. Inc.	T. ext.	T. Línea				
Laza	0	0	0:00	0	0	0	0:00	0	0	0	0:00	0	0	0	0:00	0	0	0	0:00	0	0	0	0:00	0	0	0	0:00	0
Pinofranqueado	0	0	0:00	0	5	5	5:45	985	0	0	0:00	0	0	0	0:00	0	1	1	0:18	0	0	0	0:00	0	0	0	0:00	0
Ruente	0	0	0:00	0	0	0	0:00	0	0	0	0:00	0	0	0	0:00	0	0	0	0:00	0	0	0	0:00	0	0	0	0:00	0
Tabuyo del Monte	0	0	0:00	0	0	0	0:00	0	0	0	0:00	0	0	0	0:00	0	1	1	0:04	25	0	0	0:00	0	0	0	0:00	0
Tineo	0	0	0:00	0	0	0	0:00	0	0	0	0:00	0	0	0	0:00	0	0	0	0:00	0	0	0	0:00	0	0	0	0:00	0
<b>Total BRIF-i</b>	<b>0</b>	<b>XXX*</b>	<b>0:00</b>	<b>0</b>	<b>5</b>	<b>XXX*</b>	<b>5:45</b>	<b>985</b>	<b>0</b>	<b>XXX*</b>	<b>0:00</b>	<b>0</b>	<b>0</b>	<b>XXX*</b>	<b>0:00</b>	<b>0</b>	<b>2</b>	<b>XXX*</b>	<b>0:22</b>	<b>25</b>	<b>0</b>	<b>XXX*</b>	<b>0:00</b>	<b>0</b>	<b>0</b>	<b>XXX*</b>	<b>0:00</b>	<b>0</b>
Puerto el Pico	0	0	0:00	0	5	2	35:31	5.600	0	0	0:00	0	1	1	7:00	1.500	8	7	13:29	1.855	0	0	0:00	0	0	0	0:00	0
<b>Total BRIF-B</b>	<b>0</b>	<b>XXX*</b>	<b>0:00</b>	<b>0</b>	<b>5</b>	<b>XXX*</b>	<b>35:31</b>	<b>5.600</b>	<b>0</b>	<b>XXX*</b>	<b>0:00</b>	<b>0</b>	<b>1</b>	<b>XXX*</b>	<b>7:00</b>	<b>1.500</b>	<b>8</b>	<b>XXX*</b>	<b>13:29</b>	<b>1.855</b>	<b>0</b>	<b>XXX*</b>	<b>0:00</b>	<b>0</b>	<b>0</b>	<b>XXX*</b>	<b>0:00</b>	<b>0</b>
Cuenca	0	0	0:00	0	1	1	13:00	2.635	0	0	0:00	0	0	0	0:00	0	0	0	0:00	0	0	0	0:00	0	0	0	0:00	0
Daroca	0	0	0:00	0	0	0	0:00	0	0	0	0:00	0	0	0	0:00	0	0	0	0:00	0	0	0	0:00	0	0	0	0:00	0
La Iglesuela	0	0	0:00	0	2	1	16:29	2.915	0	0	0:00	0	1	1	5:05	1.450	2	2	6:22	2.210	0	0	0:00	0	0	0	0:00	0
Laza	0	0	0:00	0	0	0	0:00	0	0	0	0:00	0	0	0	0:00	0	2	2	1:54	1.360	0	0	0:00	0	0	0	0:00	0
Lubia	0	0	0:00	0	2	1	7:59	647	0	0	0:00	0	1	1	1:55	682	6	6	14:26	6.336	0	0	0:00	0	0	0	0:00	0
Pinofranqueado	0	0	0:00	0	18	10	63:37	17.370	0	0	0:00	0	0	0	0:00	0	5	5	6:28	3.180	2	1	4:33	2.850	0	0	0:00	0
Puntagorda	0	0	0:00	0	0	0	0:00	0	0	0	0:00	0	0	0	0:00	0	0	0	0:00	0	0	0	0:00	0	0	0	0:00	0
Tabuyo del Monte	0	0	0:00	0	1	1	12:05	2.244	0	0	0:00	0	0	0	0:00	0	12	11	23:54	8.466	0	0	0:00	0	0	0	0:00	0
Tineo	0	0	0:00	0	0	0	0:00	0	0	0	0:00	0	0	0	0:00	0	3	3	8:15	1.150	0	0	0:00	0	0	0	0:00	0
<b>Total BRIF-A</b>	<b>0</b>	<b>XXX*</b>	<b>0:00</b>	<b>0</b>	<b>24</b>	<b>XXX*</b>	<b>113:10</b>	<b>25.811</b>	<b>0</b>	<b>XXX*</b>	<b>0:00</b>	<b>0</b>	<b>2</b>	<b>XXX*</b>	<b>7:00</b>	<b>2.132</b>	<b>30</b>	<b>XXX*</b>	<b>61:19</b>	<b>22.702</b>	<b>2</b>	<b>XXX*</b>	<b>4:33</b>	<b>2.850</b>	<b>0</b>	<b>XXX*</b>	<b>0:00</b>	<b>0</b>
<b>Total BRIF</b>	<b>0</b>				<b>34</b>				<b>0</b>				<b>3</b>				<b>40</b>				<b>2</b>							

\* XXX No se puede totalizar el número de incendios atendidos ya que en un mismo incendio pueden haber intervenido medios de distintas bases

❖ Resumen de actuación de los medios del MITECO. Aviones y helicópteros de extinción. Año 2020

BASE	TIPO	Periodo operativo	Núm. AERONAVES	NÚM. MISIONES	NÚM. MISIONES INCENDIO	NÚM. INCENDIOS ATENDIDOS	HORAS DE VUELO (hh:mm)					Número DESCARGAS en incendio		
							Incendio	Reconoc.	F. alarma Inc. Contr.	Otras	Total	Con Retardante	Sin Retardante	Total
TORREJON (precampaña)	CL-215T / CL-415	01/01 a 15/06	2-3	21	8	4	41:45	0:00	0:00	44:40	86:25	0	96	96
TORREJON (campaña)	CL-215T / CL-415	16/06 a 31/10	1-2-3	42	24	17	139:55	0:00	1:25	39:14	180:34	123	270	393
TORREJON (postcampaña)	CL-215T / CL-415	01/11 a 31/12	2-3	2	2	1	5:20	0:00	0:00	0:00	5:20	0	2	2
LABACOLLA	CL-215T / CL-415	01/07 a 31/10	1-2	106	98	65	280:53		3:09	1:10	285:12	394	692	1.086
ZARAGOZA	CL-215T / CL-415	16/06 a 30/09	1-2	22	20	13	63:20	0:00	0:00	3:45	67:05	59	104	163
POLLENSA	CL-215T / CL-415	01/06 a 30/09	1	4	3	3	17:45	0:00	0:00	1:00	18:45	40	92	132
MALAGA	CL-215T / CL-415	16/06 a 30/09	1-2	26	23	12	119:55	0:00	2:45	2:35	125:15	0	227	227
MATACAN	CL-215T / CL-415	16/06 a 31/10	2	108	80	54	306:56	0:00	11:16	16:23	334:35	301	724	1.025
TALAVERA	CL-215T / CL-415	16/06 a 30/09	1	21	16	12	70:49		1:54	1:58	74:41	162	185	347
<b>TOTAL CL-215T/CL-415</b>			<b>9-11</b>	<b>352</b>	<b>274</b>	<b>XXX *</b>	<b>1046:38</b>	<b>0:00</b>	<b>20:29</b>	<b>110:45</b>	<b>1177:52</b>	<b>1.079</b>	<b>2.392</b>	<b>3.471</b>
MATACAN (precampaña)	ACO	17/02 a 14/06	1	18	1	1	3:48			12:47	16:35	XXX **	XXX **	XXX **
LEÓN	ACO	15/06 a 15/10	1	68	52	34	153:32	0:00	1:39	19:39	174:50	XXX **	XXX **	XXX **
ZARAGOZA	ACO	01/07 a 30/09	1	37	22	12	28:22	0:00	0:00	18:56	47:18	XXX **	XXX **	XXX **
TALAVERA LA REAL	ACO	01/07 a 30/09	1	25	11	8	37:29			16:05	53:34	XXX **	XXX **	XXX **
MUCHAMIEL	ACO	01/07 a 30/09	1	27	9	7	27:03			42:08	69:11	XXX **	XXX **	XXX **
<b>TOTAL ACOs</b>			<b>4</b>	<b>175</b>	<b>95</b>	<b>XXX *</b>	<b>250:14</b>	<b>0:00</b>	<b>1:39</b>	<b>109:35</b>	<b>361:28</b>	<b>XXX **</b>	<b>XXX **</b>	<b>XXX **</b>
XINZO DE LIMIA	Trush 710P	01/07 a 30/09	2	193	175	78	270:52		2:39	8:41	282:12	64	654	718
NOAIN	Airtractor 802	01/07 a 30/09	1	34	22	21	31:45	0:00	2:37	8:00	42:22	0	72	72
SON BONET	Airtractor 802	01/07 a 30/09	1	30	9	9	14:10	0:00	7:08	10:25	31:43	4	24	28
NIEBLA	Trush 710P	01/07 a 30/09	1	48	41	34	88:15	0:00	1:08	2:34	91:57	173	44	217
AMPURIABRAVA	Trush 710P	01/07 a 30/09	2	28	2	1	5:42			27:06	32:48		16	16
REUS (Aa)	Airtractor 802 FB	01/07 a 30/09	2	39	23	12	32:29	0:00	1:00	22:04	55:33	18	41	59
REQUENA (Aa)	Airtractor 802 FB	01/07 a 30/09	2	49	29	12	95:10		0:46	19:31	115:27	159	225	384
ROSINOS (Aa)	Airtractor 802 FB	01/07 a 15/10	1-2	117	98	45	233:46	0:50	2:15	8:08	244:59		742	742
LA GOMERA	Airtractor 802	01/07 a 30/09	1	19	7	3	30:50	0:00	0:00	18:36	49:26	22	18	40
AGONCILLO	Airtractor 802	01/07 a 30/09	2	53	36	18	61:17	0:00	1:18	15:58	78:33	3	102	105
<b>TOTAL ACT/Aa</b>			<b>15-16</b>	<b>610</b>	<b>442</b>	<b>XXX *</b>	<b>864:16</b>	<b>0:50</b>	<b>18:51</b>	<b>141:03</b>	<b>1025:00</b>	<b>443</b>	<b>1.938</b>	<b>2.381</b>
CARAVACA	Kamov K-32A 11BC	02/04 a 30/05	1	8	2	2	5:07			4:27	9:34		19	19
EL SERRANILLO	Kamov K-32A 11BC	02/03 a 30/04	1	11	2	1	7:10	0:00	0:00	9:24	16:34	0	17	17
TABUYO DEL MONTE	Kamov K-32A 11BC	10/02 a 24/04	1	16	6	6	12:16	0:00	0:00	13:42	25:58	0	60	60
IBIAS	Kamov K-32A 11BC	16/02 a 15/04	1	13	4	4	11:35	0:00	0:00	14:03	25:38	0	81	81
LAZA	Kamov K-32A 11BC	21/02 a 20/04	1	13	5	5	9:29			9:45	19:14		53	53
<b>TOTAL KAMOV invierno</b>			<b>5</b>	<b>61</b>	<b>19</b>	<b>XXX *</b>	<b>45:37</b>	<b>0:00</b>	<b>0:00</b>	<b>51:21</b>	<b>96:58</b>	<b>0</b>	<b>230</b>	<b>230</b>
LA ALMORAIMA	Kamov K-32A 11BC	16/06 a 15/10	1	45	26	19	91:46	0:00	5:01	12:53	109:40	0	729	729
LAS MINAS	Kamov K-32A 11BC	16/06 a 15/10	1	36	19	10	75:34			20:16	95:50		537	537
TENERIFE SUR	Kamov K-32A 11BC	01/07 a 30/10	1	29	9	4	46:16	0:00	0:26	36:58	83:40			342
PLASENCIA DE CÁCERES	Kamov K-32A 11BC	16/06 a 15/10	1	42	31	25	81:45	0:00	0:15	11:33	93:33	104	621	725
HUELMA	Kamov K-32A 11BC	16/06 a 15/10	1	45	31	25	74:10	0:00	0:44	27:47	102:41	16	398	414
IBIAS	Kamov K-32A 11BC	24/06 a 30/10	1	73	56	44	174:09	0:00	0:49	16:17	191:15	0	1.106	1.106
CARAVACA	Kamov K-32A 11BC	01/06 a 15/10	1	48	22	19	88:45		2:57	22:10	113:52	0	785	785
PLASENCIA DEL MONTE	Kamov K-32A 11BC	01/07 a 30/10	1	32	11	9	25:20	0:00	4:13	19:02	48:35	0	156	156
<b>TOTAL KAMOV verano</b>			<b>8</b>	<b>350</b>	<b>205</b>	<b>XXX *</b>	<b>657:45</b>	<b>0:00</b>	<b>14:25</b>	<b>166:56</b>	<b>839:06</b>	<b>120</b>	<b>4.332</b>	<b>4.794</b>
<b>TOTAL GENERAL</b>				<b>1.548</b>	<b>1.035</b>	<b>XXX *</b>	<b>2864:30</b>	<b>0:50</b>	<b>55:24</b>	<b>579:40</b>	<b>3500:24</b>	<b>1.642</b>	<b>8.892</b>	<b>10.876</b>

XXX \* No se puede totalizar el número de incendios atendidos ya que en un mismo incendio pueden haber intervenido medios de distintas bases

XXX \*\* Los aviones de ACO no realizan descargas

❖ Resumen de actuación de los medios del MITECO. Helicópteros de transporte. Año 2020

BASE	TIPO	Periodo operativo	Num. AERONAVES	NUM. MISIONES	NÚM. MISIONES INCENDIO	NÚM. INCENDIOS ATENDIDOS	HORAS DE VUELO (hh:mm)					EN INCENDIO		DESCARGAS EN INCENDIO		
							Incendio	Reconoc.	Falsa Alarma Inc. Controlado	Otras	Total	Nº. BRIGADAS TRANSPOR.	Nº PERSONAS TRANSPOR.	Con Espuma	Sin Espuma	Total
PINOFRANQUEADO	Bell 412	10/02 a 24/04	1	17	6	6	9:15		1:41	7:43	18:39	4	32		54	54
TABUYO DEL MONTE	Bell 412	16/02 a 15/04	1	11	2	2	5:57	0:00	0:00	12:18	18:15	2	18	0	27	27
TINEO	Bell 412	21/02 a 20/04	1	23	9	9	20:30	0:00	0:52	13:37	34:59	9	80		154	154
LAZA	Bell 412	21/02 a 30/04	1	15	4	4	7:25	0:00	0:20	9:40	17:25	4	35		43	43
RUENTE	Bell 412	21/02 a 20/04	1	29	22	22	30:00	0:00	0:00	11:50	41:50	14	121	0	232	275
<b>TOTAL BRIF-i</b>			<b>5</b>		<b>43</b>	<b>43</b>	<b>73:07</b>	<b>0:00</b>	<b>2:53</b>	<b>55:08</b>	<b>131:08</b>	<b>33</b>	<b>286</b>	<b>0</b>	<b>510</b>	<b>553</b>
DAROCA	Bell 412	22/06 a 14/10	2	58	30	14	77:48	0:00	0:00	29:13	107:01	30	269	0	469	469
CUENCA	Bell 412	22/06 a 15/10	2	53	16	7	74:06	0:00	0:31	36:40	111:17	16	138	0	357	357
LA IGLESUELA	Bell 412	22/06 a 29/10	2	64	24	8	101:13	0:00	0:00	37:19	138:32	16	140	286	470	756
PINOFRANQUEADO	Bell 412	22/06 a 29/10	2	78	44	16	157:14		1:06	30:07	188:27	37	312		1.201	1.201
LAZA	Bell 412	09/07 a 29/10	2	142	110	47	292:00	0:00	3:40	21:07	316:47	107	931	0	2.162	2.162
PUERTO EL PICO	Bell 412	15/06 a 14/10	1	31	13	9	50:10	0:00	1:10	11:15	62:35	13	115	0	285	285
TINEO	Bell 412	16/06 a 29/10	2	88	47	22	130:06		2:23	33:10	165:39	45	361		841	841
LUBIA	Bell 412	02/06 a 01/10	2	61	22	9	73:59		2:30	35:03	111:32	20	174		209	209
TABUYO DEL MONTE	Bell 412	22/06 a 29/10	2	90	54	22	198:05	0:00	5:18	26:07	229:30	51	444			1.151
PUNTAGORDA	Bell 212	22/06 a 14/10	2	66	18	3	60:11	0:19	1:34	79:12	141:16	6	51	0	667	667
<b>TOTAL BRIF-A y B</b>			<b>19</b>	<b>731</b>	<b>378</b>	<b>XXX *</b>	<b>1214:52</b>	<b>0:19</b>	<b>18:12</b>	<b>339:13</b>	<b>1572:36</b>	<b>341</b>	<b>2.935</b>	<b>286</b>	<b>6.661</b>	<b>8.098</b>
<b>TOTAL GENERAL</b>			<b>19</b>	<b>731</b>	<b>421</b>	<b>XXX *</b>	<b>1287:59</b>	<b>0:19</b>	<b>21:05</b>	<b>394:21</b>	<b>1703:44</b>	<b>374</b>	<b>3.221</b>	<b>286</b>	<b>7.171</b>	<b>8.651</b>

XXX \* No se puede totalizar el número de incendios atendidos ya que en un mismo incendio pueden haber intervenido medios de distintas bases





❖ Resumen de actuación de los medios del MITECO por comunidad autónoma (II). Aviones y helicópteros de extinción. Año 2020

BASE	CASTILLA LA MANCHA				CANARIAS				NAVARRA				EXTREMADURA				ILLES BALEARS				MADRID				CASTILLA Y LEÓN				CEUTA				PORTUGAL				GRECIA											
	Num. Int.	Num. Inc.	Horas	Descargas	Num. Int.	Num. Inc.	Horas	Descargas	Num. Int.	Num. Inc.	Horas	Descargas	Num. Int.	Num. Inc.	Horas	Descargas	Num. Int.	Num. Inc.	Horas	Descargas	Num. Int.	Num. Inc.	Horas	Descargas	Num. Int.	Num. Inc.	Horas	Descargas	Num. Int.	Num. Inc.	Horas	Descargas	Num. Int.	Num. Inc.	Horas	Descargas												
TORREJON (precampaña)	0	0	0:00	0	2	1	14:00	24	0	0	0:00	0	0	0	0:00	0	0	0	0:00	0	0	0	0:00	0	0	0	0:00	0	0	0	0:00	0	0	0	0:00	0	0	0	0:00	0	0	0	0:00	0				
TORREJON (campaña)	1	1	5:30	19	3	1	24:55	28	0	0	0:00	0	2	1	12:30	20	1	1	7:20	69	3	2	14:05	64	1	1	3:50	7	0	0	0:00	0	0	0	0:00	0	0	0	0:00	0	0	0	0:00	0	0	0	0:00	0
TORREJON (postcampaña)	0	0	0:00	0	0	0	0:00	0	0	0	0:00	0	0	0	0:00	0	0	0	0:00	0	0	0	0:00	0	0	0	0:00	0	0	0	0:00	0	0	0	0:00	0	0	0	0:00	0	0	0	0:00	0	0	0	0:00	0
LABACOLLA	0	0	0:00	0	0	0	0:00	0	0	0	0:00	0	7	2	42:40	83	0	0	0:00	0	0	0	0:00	0	0	0	0:00	0	2	2	7:11	17	0	0	0:00	0	0	0	0:00	0	0	0	0:00	0	0	0	0:00	0
ZARAGOZA	1	1	5:15	15	0	0	0:00	0	3	2	5:35	16	2	1	16:10	31	0	0	0:00	0	1	1	4:00	14	2	1	7:00	20	0	0	0:00	0	0	0	0:00	0	0	0	0:00	0	0	0	0:00	0	0	0	0:00	0
POLLENSA	0	0	0:00	0	0	0	0:00	0	0	0	0:00	0	0	0	0:00	0	2	2	12:05	126	0	0	0:00	0	0	0	0:00	0	0	0	0:00	0	0	0	0:00	0	0	0	0:00	0	0	0	0:00	0				
MÁLAGA	2	1	6:00	2	4	1	32:50	37	0	0	0:00	0	0	0	0:00	0	0	0	0:00	0	0	0	0:00	0	0	0	0:00	0	0	0	0:00	0	0	0	0:00	0	0	0	0:00	0	0	0	0:00	0				
MÁTACAN	1	1	2:07	5	4	1	32:20	49	0	0	0:00	0	8	3	36:47	101	0	0	0:00	0	4	2	23:27	98	14	10	38:45	119	0	0	0:00	0	0	0	0:00	0	0	0	0:00	0	0	0	0:00	0				
TALAVERA	3	3	12:24	42	0	0	0:00	0	3	3	10:32	57	0	0	0:00	0	0	0	0:00	0	0	0	0:00	0	0	0	0:00	0	0	0	0:00	0	0	0	0:00	0	1	1	3:32	11	0	0	0:00	0				
TOTAL CL-215T/CL-415	8	XXX *	31:16	83	13	XXX *	104:05	138	3	XXX *	5:35	16	22	XXX *	118:39	292	3	XXX *	19:25	195	8	XXX *	41:32	176	19	XXX *	56:46	163	0	XXX *	0:00	0	1	XXX *	3:32	11	0	XXX *	0:00	0								
MÁTACAN (precampaña)	0	0	0:00	XXX **	0	0	0:00	XXX **	0	0	0:00	XXX **	0	0	0:00	XXX **	0	0	0:00	XXX **	0	0	0:00	XXX **	0	0	0:00	XXX **	0	0	0:00	XXX **	0	0	0:00	XXX **	0	0	0:00	XXX **								
LEÓN	0	0	0:00	XXX **	0	0	0:00	XXX **	0	0	0:00	XXX **	5	3	23:59	XXX **	0	0	0:00	XXX **	1	1	7:09	XXX **	6	4	14:11	XXX **	0	0	0:00	XXX **	0	0	0:00	XXX **	0	0	0:00	XXX **								
ZARAGOZA	0	0	0:00	XXX **	0	0	0:00	XXX **	3	3	7:24	XXX **	0	0	0:00	XXX **	0	0	0:00	XXX **	1	1	2:37	XXX **	0	0	0:00	XXX **	0	0	0:00	XXX **	0	0	0:00	XXX **	0	0	0:00	XXX **								
TALAVERA	0	0	0:00	XXX **	0	0	0:00	XXX **	0	0	0:00	XXX **	2	2	6:57	XXX **	0	0	0:00	XXX **	4	1	11:53	XXX **	2	2	7:19	XXX **	0	0	0:00	XXX **	1	1	3:34	XXX **	0	0	0:00	XXX **								
MUCHAMIEL	2	2	4:33	XXX **	2	1	9:44	XXX **	0	0	0:00	XXX **	0	0	0:00	XXX **	0	0	0:00	XXX **	0	0	0:00	XXX **	0	0	0:00	XXX **	0	0	0:00	XXX **	0	0	0:00	XXX **	0	0	0:00	XXX **								
TOTAL ACOs	2	XXX *	4:33	XXX **	2	XXX *	9:44	XXX **	3	XXX *	7:24	XXX **	7	XXX *	30:56	XXX **	0	XXX *	0:00	XXX **	6	XXX *	21:39	XXX **	8	XXX *	21:30	XXX **	0	XXX *	0:00	XXX **	1	XXX *	3:34	XXX **	0	XXX *	0:00	XXX **								
XINZO DE LUMIA	0	0	0:00	0	0	0	0:00	0	0	0	0:00	0	0	0	0:00	0	0	0	0:00	0	0	0	0:00	0	0	0	0:00	0	0	0	0:00	0	0	0	0:00	0	0	0	0:00	0								
NOAIN	0	0	0:00	0	0	0	0:00	0	22	21	31:45	72	0	0	0:00	0	0	0	0:00	0	0	0	0:00	0	0	0	0:00	0	0	0	0:00	0	0	0	0:00	0	0	0	0:00	0								
SON BONET	0	0	0:00	0	0	0	0:00	0	0	0	0:00	0	0	0	0:00	0	9	9	14:10	28	0	0	0:00	0	0	0	0:00	0	0	0	0:00	0	0	0	0:00	0	0	0	0:00	0								
NIEBLA	0	0	0:00	0	0	0	0:00	0	0	0	0:00	0	0	0	0:00	0	0	0	0:00	0	0	0	0:00	0	0	0	0:00	0	0	0	0:00	0	0	0	0:00	0	0	0	0:00	0								
AMPURIABRAVA	0	0	0:00	0	0	0	0:00	0	0	0	0:00	0	0	0	0:00	0	0	0	0:00	0	0	0	0:00	0	0	0	0:00	0	0	0	0:00	0	0	0	0:00	0	0	0	0:00	0								
REUS (Aa)	0	0	0:00	0	0	0	0:00	0	0	0	0:00	0	0	0	0:00	0	0	0	0:00	0	0	0	0:00	0	0	0	0:00	0	0	0	0:00	0	0	0	0:00	0	0	0	0:00	0								
REQUENA (Aa)	8	4	22:25	108	0	0	0:00	0	0	0	0:00	0	0	0	0:00	0	4	1	16:45	117	0	0	0:00	0	0	0	0:00	0	0	0	0:00	0	0	0	0:00	0	0	0	0:00	0								
ROSINOS (Aa)	0	0	0:00	0	0	0	0:00	0	0	0	0:00	0	0	0	0:00	0	0	0	0:00	0	0	0	0:00	0	41	21	82:57	252	0	0	0:00	0	0	0	0:00	0	0	0	0:00	0								
LA GOMERA	0	0	0:00	0	7	3	30:50	40	0	0	0:00	0	0	0	0:00	0	0	0	0:00	0	0	0	0:00	0	0	0	0:00	0	0	0	0:00	0	0	0	0:00	0	0	0	0:00	0								
AGONCILLO	0	0	0:00	0	0	0	0:00	0	9	5	21:03	46	0	0	0:00	0	0	0	0:00	0	0	0	0:00	0	8	4	15:59	18	0	0	0:00	0	0	0	0:00	0	0	0	0:00	0								
TOTAL Airtractor	8	XXX *	22:25	108	7	XXX *	30:50	40	31	XXX *	52:48	118	0	XXX *	0:00	0	13	XXX *	30:55	145	0	XXX *	0:00	0	49	XXX *	98:56	270	0	XXX *	0:00	0	0	XXX *	0:00	0	0	XXX *	0:00	0								
CARAVACA	1	1	3:08	8	0	0	0:00	0	0	0	0:00	0	0	0	0:00	0	0	0	0:00	0	0	0	0:00	0	0	0	0:00	0	0	0	0:00	0	0	0	0:00	0	0	0	0:00	0								
EL SERRANILLO	0	0	0:00	0	0	0	0:00	0	0	0	0:00	0	0	0	0:00	0	0	0	0:00	0	0	0	0:00	0	0	0	0:00	0	0	0	0:00	0	0	0	0:00	0	0	0	0:00	0								
TABUYO DEL MONTE	0	0	0:00	0	0	0	0:00	0	0	0	0:00	0	0	0	0:00	0	0	0	0:00	0	0	0	0:00	0	2	2	4:00	17	0	0	0:00	0	0	0	0:00	0	0	0	0:00	0								
IBIAS	0	0	0:00	0	0	0	0:00	0	0	0	0:00	0	0	0	0:00	0	0	0	0:00	0	0	0	0:00	0	0	0	0:00	0	0	0	0:00	0	0	0	0:00	0	0	0	0:00	0								
LAZA	0	0	0:00	0	0	0	0:00	0	0	0	0:00	0	0	0	0:00	0	0	0	0:00	0	0	0	0:00	0	0	0	0:00	0	0	0	0:00	0	0	0	0:00	0	0	0	0:00	0								
TOTAL KAMOV invierno	1	XXX *	3:08	8	0	XXX *	0:00	0	0	XXX *	0:00	0	0	XXX *	0:00	0	0	XXX *	0:00	0	0	XXX *	0:00	0	2	XXX *	4:00	17	0	XXX *	0:00	0	0	XXX *	0:00	0	0	XXX *	0:00	0								
LA ALMORAIMA	0	0	0:00	0	0	0	0:00	0	0	0	0:00	0	0	0	0:00	0	0	0	0:00	0	0	0	0:00	0	0	0	0:00	0	0	0	0:00	0	0	0	0:00	0	0	0	0:00	0								
LAS MINAS	6	6	10:15	49	0	0	0:00	0	0	0	0:00	0	4	1	30:51	275	0	0	0:00	0	4	2	14:42	99	0	0	0:00	0	0	0	0:00	0	0	0	0:00	0	0	0	0:00	0								
TENERIFE SUR	0	0	0:00	0	9	4	46:16	342	0	0	0:00	0	0	0	0:00	0	0	0	0:00	0	0	0	0:00	0	0	0	0:00	0	0	0	0:00	0	0	0	0:00	0												
PLASENCIA DE CÁCERES	0	0	0:00	0	0	0	0:00	0	0	0	0:00	0	18	17	32:45	327	0	0	0:00	0	0	0	0:00	0	6	5	13:03	85	0	0	0:00	0	1	1	3:47	32	0	0	0:00	0								
HUELMA	2	2	4:01	20	2	1	9:08																																									

❖ Resumen de actuación de los medios del MITECO por comunidad autónoma. Helicópteros de transporte. Año 2020

BASE	PAÍS VASCO					CATALUÑA					GALICIA					ANDALUCÍA					ASTURIAS					CANTABRIA									
	Núm. Int.	Núm. Inc.	Brigadistas	Horas	Descargas	Núm. Int.	Núm. Inc.	Brigadistas	Horas	Descargas	Núm. Int.	Núm. Inc.	Brigadistas	Horas	Descargas	Núm. Int.	Núm. Inc.	Brigadistas	Horas	Descargas	Núm. Int.	Núm. Inc.	Brigadistas	Horas	Descargas	Núm. Int.	Núm. Inc.	Brigadistas	Horas	Descargas					
PINOFRANQUEADO	0	0	0	0:00	0	0	0	0	0:00	0	0	0	0	0:00	0	0	0	0	0:00	0	0	0	0	0:00	0	0	0	0	0:00	0	0	0	0	0:00	0
TABUYO DEL MONTE	0	0	0	0:00	0	0	0	0	0:00	0	1	1	9	4:00	18	0	0	0	0:00	0	0	0	0	0:00	0	0	0	0	0:00	0	0	0	0	0:00	0
TINEO	0	0	0	0:00	0	0	0	0	0:00	0	0	0	0	0:00	0	0	0	0	0:00	0	9	9	80	20:30	154	0	0	0	0:00	0	0	0	0	0:00	0
LAZA	0	0	0	0:00	0	0	0	0	0:00	0	4	4	35	7:25	43	0	0	0	0:00	0	0	0	0	0:00	0	0	0	0	0:00	0	0	0	0	0:00	0
RUENTE	0	0	0	0:00	0	0	0	0	0:00	0	0	0	0	0:00	0	0	0	0	0:00	0	1	1	9	2:46	17	21	21	112	27:14	215					
<b>TOTAL BRIF-i</b>	0	XXX *	0	0:00	0	0	XXX *	0	0:00	0	5	XXX *	44	11:25	61	0	XXX *	0	0:00	0	10	XXX *	89	23:16	171	21	XXX *	112	27:14	215					
DAROCA	0	0	0	0:00	0	0	0	0	0:00	0	10	5	90	37:08	239	0	0	0	0:00	0	0	0	0	0:00	0	0	0	0	0:00	0					
CUENCA	0	0	0	0:00	0	0	0	0	0:00	0	0	0	0	0:00	0	2	1	19	11:08	17	0	0	0	0:00	0	0	0	0	0:00	0					
LA IGLESUELA	0	0	0	0:00	0	0	0	0	0:00	0	0	0	0	0:00	0	0	0	0	0:00	0	0	0	0	0:00	0	0	0	0	0:00	0					
PINOFRANQUEADO	0	0	0	0:00	0	0	0	0	0:00	0	0	0	0	0:00	0	0	0	0	0:00	0	0	0	0	0:00	0	0	0	0	0:00	0					
LAZA	0	0	0	0:00	0	0	0	0	0:00	0	106	45	895	281:34	2.104	0	0	0	0:00	0	0	0	0	0:00	0	0	0	0	0:00	0					
PUERTO EL PICO	0	0	0	0:00	0	0	0	0	0:00	0	0	0	0	0:00	0	0	0	0	0:00	0	0	0	0	0:00	0	0	0	0	0:00	0					
TINEO	0	0	0	0:00	0	0	0	0	0:00	0	7	3	60	41:22	293	0	0	0	0:00	0	34	16	257	73:36	476	0	0	0	0:00	0					
LUBIA	0	0	0	0:00	0	0	0	0	0:00	0	0	0	0	0:00	0	0	0	0	0:00	0	0	0	0	0:00	0	0	0	0	0:00	0					
TABUYO DEL MONTE	0	0	0	0:00	0	0	0	0	0:00	0	24	10	215	102:01	511	0	0	0	0:00	0	0	0	0	0:00	0	0	0	0	0:00	0					
PUNTAGORDA	0	0	0	0:00	0	0	0	0	0:00	0	0	0	0	0:00	0	0	0	0	0:00	0	0	0	0	0:00	0	0	0	0	0:00	0					
<b>TOTAL BRIF-A y B</b>	0	XXX *	0	0:00	0	0	XXX *	0	0:00	0	147	XXX *	1.260	462:05	3.147	2	XXX *	19	11:08	17	34	XXX *	257	73:36	476	0	XXX *	0	0:00	0					
<b>TOTAL GENERAL</b>	0	XXX *	0	0:00	0	0	XXX *	0	0:00	0	152	XXX *	1.304	473:30	3.208	2	XXX *	19	11:08	17	44	XXX *	346	96:52	647	21	XXX *	112	27:14	215					

BASE	LA RIOJA					MURCIA					C. VALENCIANA					ARAGÓN					CASTILLA LA MANCHA					CANARIAS									
	Núm. Int.	Núm. Inc.	Brigadistas	Horas	Descargas	Núm. Int.	Núm. Inc.	Brigadistas	Horas	Descargas	Núm. Int.	Núm. Inc.	Brigadistas	Horas	Descargas	Núm. Int.	Núm. Inc.	Brigadistas	Horas	Descargas	Núm. Int.	Núm. Inc.	Brigadistas	Horas	Descargas	Núm. Int.	Núm. Inc.	Brigadistas	Horas	Descargas					
PINOFRANQUEADO	0	0	0	0:00	0	0	0	0	0:00	0	0	0	0	0:00	0	0	0	0	0:00	0	0	0	0	0:00	0	0	0	0	0:00	0	0	0	0	0:00	0
TABUYO DEL MONTE	0	0	0	0:00	0	0	0	0	0:00	0	0	0	0	0:00	0	0	0	0	0:00	0	0	0	0	0:00	0	0	0	0	0:00	0	0	0	0	0:00	0
TINEO	0	0	0	0:00	0	0	0	0	0:00	0	0	0	0	0:00	0	0	0	0	0:00	0	0	0	0	0:00	0	0	0	0	0:00	0	0	0	0	0:00	0
LAZA	0	0	0	0:00	0	0	0	0	0:00	0	0	0	0	0:00	0	0	0	0	0:00	0	0	0	0	0:00	0	0	0	0	0:00	0	0	0	0	0:00	0
RUENTE	0	0	0	0:00	0	0	0	0	0:00	0	0	0	0	0:00	0	0	0	0	0:00	0	0	0	0	0:00	0	0	0	0	0:00	0	0	0	0	0:00	0
<b>TOTAL BRIF-i</b>	0	XXX *	0	0:00	0	0	XXX *	0	0:00	0	0	XXX *	0	0:00	0	0	XXX *	0	0:00	0	0	XXX *	0	0:00	0	0	XXX *	0	0:00	0	0	XXX *	0	0:00	0
DAROCA	0	0	0	0:00	0	4	1	36	18:06	96	0	0	0	0:00	0	14	7	126	18:39	112	2	1	17	3:55	22	0	0	0	0:00	0					
CUENCA	0	0	0	0:00	0	0	0	0	0:00	0	4	2	34	18:23	88	0	0	0	0:00	0	6	3	51	14:52	40	0	0	0	0:00	0					
LA IGLESUELA	0	0	0	0:00	0	0	0	0	0:00	0	0	0	0	0:00	0	0	0	0	0:00	0	6	3	34	29:59	248	0	0	0	0:00	0					
PINOFRANQUEADO	0	0	0	0:00	0	0	0	0	0:00	0	0	0	0	0:00	0	0	0	0	0:00	0	0	0	0	0:00	0	0	0	0	0:00	0					
LAZA	0	0	0	0:00	0	0	0	0	0:00	0	0	0	0	0:00	0	0	0	0	0:00	0	0	0	0	0:00	0	0	0	0	0:00	0					
PUERTO EL PICO	0	0	0	0:00	0	0	0	0	0:00	0	0	0	0	0:00	0	0	0	0	0:00	0	0	0	0	0:00	0	0	0	0	0:00	0					
TINEO	0	0	0	0:00	0	0	0	0	0:00	0	0	0	0	0:00	0	0	0	0	0:00	0	0	0	0	0:00	0	0	0	0	0:00	0					
LUBIA	0	0	0	0:00	0	0	0	0	0:00	0	0	0	0	0:00	0	0	0	0	0:00	0	0	0	0	0:00	0	0	0	0	0:00	0					
TABUYO DEL MONTE	0	0	0	0:00	0	0	0	0	0:00	0	0	0	0	0:00	0	0	0	0	0:00	0	0	0	0	0:00	0	0	0	0	0:00	0					
PUNTAGORDA	0	0	0	0:00	0	0	0	0	0:00	0	0	0	0	0:00	0	0	0	0	0:00	0	0	0	0	0:00	0	18	3	51	60:11	667					
<b>TOTAL BRIF-A y B</b>	0	XXX *	0	0:00	0	4	XXX *	36	18:06	96	4	XXX *	34	18:23	88	14	XXX *	126	18:39	112	14	XXX *	102	48:46	310	18	XXX *	51	60:11	667					
<b>TOTAL GENERAL</b>	0	XXX *	0	0:00	0	4	XXX *	36	18:06	96	4	XXX *	34	18:23	88	14	XXX *	126	18:39	112	14	XXX *	102	48:46	310	18	XXX *	51	60:11	667					

BASE	NAVARRA					EXTREMADURA					ILLES BALEARS					MADRID					CASTILLA Y LEÓN					PORTUGAL				
	Núm. Int.	Núm. Inc.	Brigadistas	Horas	Descargas	Núm. Int.	Núm. Inc.	Brigadistas	Horas	Descargas	Núm. Int.	Núm. Inc.	Brigadistas	Horas	Descargas	Núm. Int.	Núm. Inc.	Brigadistas	Horas	Descargas	Núm. Int.	Núm. Inc.	Brigadistas	Horas	Descargas	Núm. Int.	Núm. Inc.	Brigadistas	Horas	Descargas
PINOFRANQUEADO	0	0	0	0:00	0	5	5	25	7:57	51	0	0	0	0:00	0	0	0	0	0:00	0	1	1	7	1:18	3	0	0	0	0:00	0
TABUYO DEL MONTE	0	0	0	0:00	0	0	0	0	0:00	0	0	0	0	0:00	0	0	0	0	0:00	0	1	1	9	1:57	9	0	0	0	0:00	0
TINEO	0	0	0	0:00	0	0	0	0	0:00	0	0	0	0	0:00	0	0	0	0	0:00	0	0	0	0	0:00	0	0	0	0	0:00	0
LAZA	0	0	0	0:00	0	0	0	0	0:00	0	0	0	0	0:00	0	0	0	0	0:00	0	0	0	0	0:00	0	0	0	0	0:00	0
RUENTE	0	0	0	0:00	0	0	0	0	0:00	0	0	0	0	0:00	0	0	0	0	0:00	0	0	0	0	0:00	0	0	0	0	0:00	0
<b>TOTAL BRIF-i</b>	0	XXX *	0	0:00	0	5	XXX *	25	7:57	51	0	XXX *	0	0:00	0	0	XXX *	0	0:00	0	2	XXX *	16	3:15	12	0	0	0	0:00	0
DAROCA	0	0	0	0:00	0	0	0	0	0:00	0	0	0	0	0:00	0	0	0	0	0:00	0	0	0	0	0:00	0	0	0	0	0:00	0
CUENCA	0	0	0	0:00	0	4	1	34	29:43	212	0	0	0	0:00	0	0	0	0	0:00	0	0	0	0	0:00	0	0	0	0	0:00	0
LA IGLESUELA	0	0	0	0:00	0	12	2	53	50:35	365	0	0	0	0:00	0	2	1	18	11:18	94	4	2	35	9:21	49	0	0	0	0:00	0
PINOFRANQUEADO	0	0	0	0:00	0	32	10	211	124:24	953	0	0	0	0:00	0	0	0	0	0:00	0	10	5	83	27:04	220	2	1	18	5:46	28
LAZA	0	0	0	0:00	0	0	0	0	0:00	0	0	0	0	0:00	0															