



© RICARDO G. CALMAESTRA

# Calandrella brachydactyla

(Terrera común)

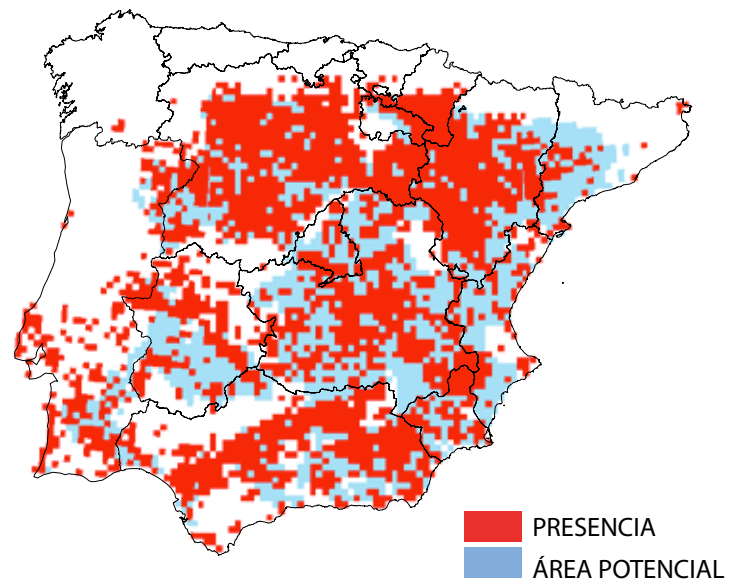
ESTATUS ACTUAL

VU

**Calandrella brachydactyla (Terrera común).** Distribuida por el sur y este de Europa, en una franja en torno a los mares Mediterráneo y Negro. En la Península Ibérica está ampliamente distribuida en la región mediterránea, faltando, en general, en los sectores norteños. Habita zonas llanas, tanto estepas como cultivos de cereal en secano y pastizales. El rango de temperaturas de su distribución en la Península varía entre -6,2°C y 36,7°C, y el de precipitaciones entre 214 mm y 1297 mm anuales.

## SITUACIÓN ACTUAL

## SITUACIÓN FUTURA



TSS: 0,485

ECHAM4  
CGCM2  
CGCM2 Y ECHAM4

### Evolución Prevista:

Bajo los escenarios climáticos disponibles para el siglo XXI, se esperan impactos bajos en la distribución potencial. Los modelos proyectan aumentos en la distribución potencial actual de la especie entre un 33% y un 35% en 2041-2070 y el nivel de coincidencia entre la distribución observada y potencial se reduce hasta un rango de entre un 98% y un 99% en 2041-2070.

## ESTADÍSTICAS

### SUPERFICIES ACTUALES (KM2)

Presencia:	209200 (42%)	% Protegido actualmente:	(27%)
Área potencial:	303100	% Protegido futuro:	(31%)

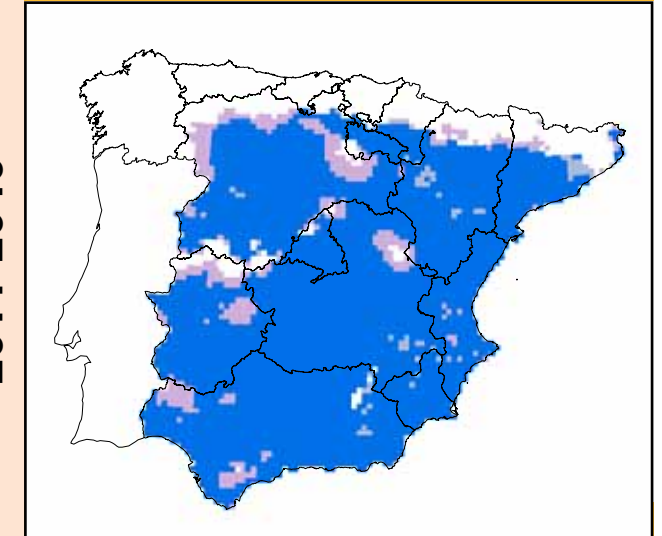
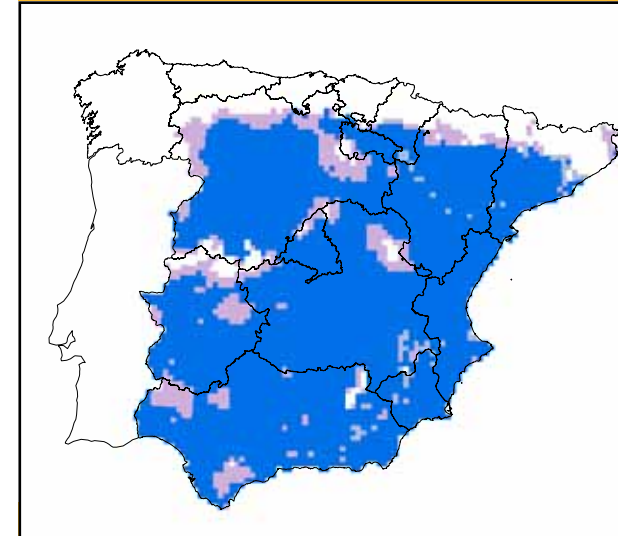
### APF

### OPF

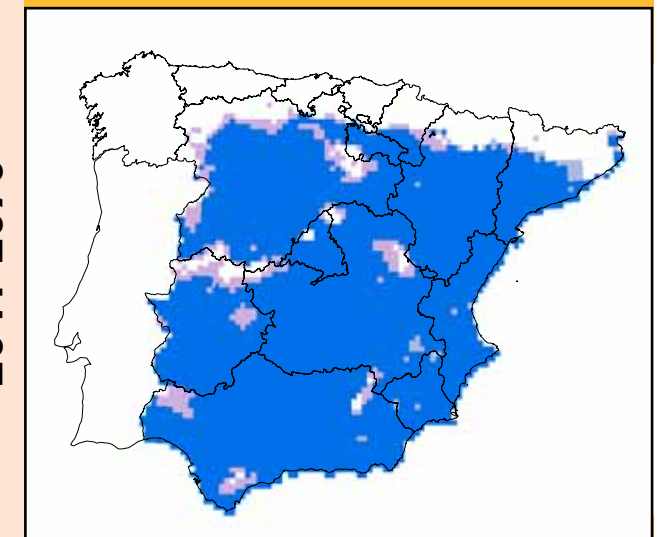
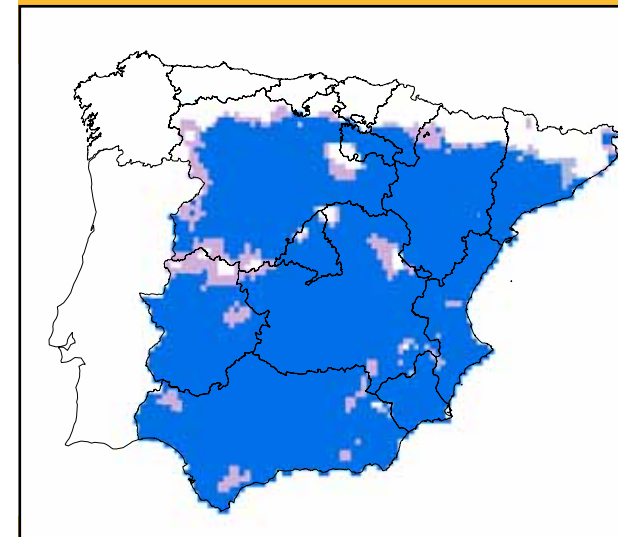
CGCM2	A2		B2	
	Área (km²)	%	Área (km²)	%
2011-2040	356200	(18%)	369300	(22%)
2041-2070	376100	(24%)	375500	(24%)
2071-2100	390100	(29%)	381200	(26%)
ECHAM4	A2		B2	
	Área (km²)	%	Área (km²)	%
2011-2040	402000	(33%)	402800	(33%)
2041-2070	407800	(35%)	402800	(33%)
2071-2100	421100	(39%)	408900	(35%)

## A2

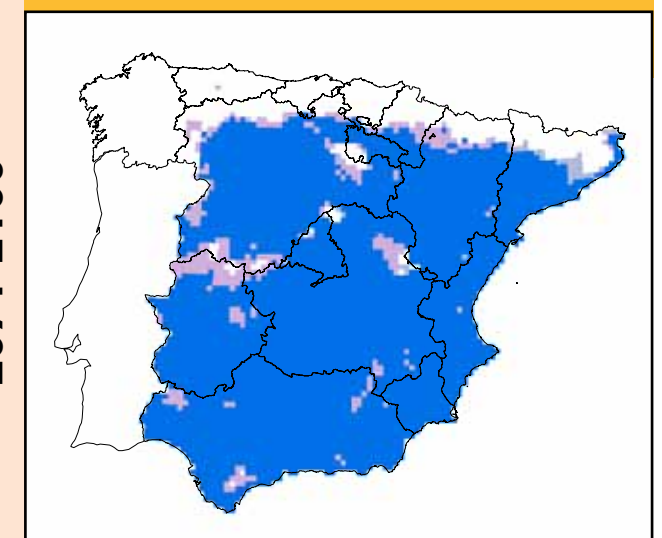
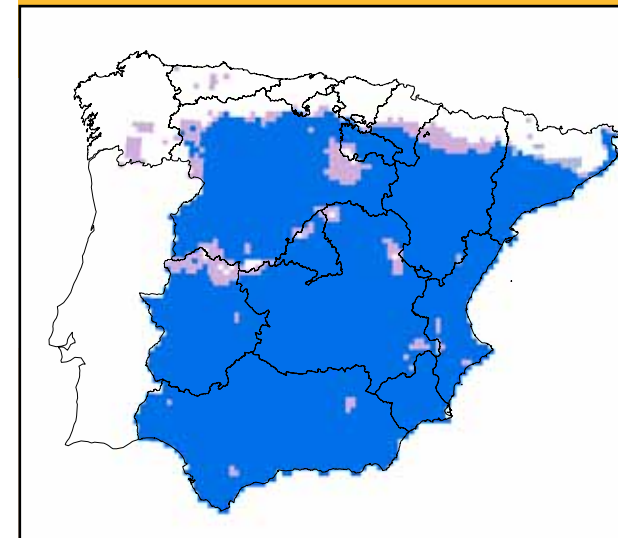
## B2



2011-2040



2041-2070



2071-2100

### MEDIDAS DE ADAPTACIÓN

• No se requieren medidas de adaptación.