



© PAWEL KUZNIAR

Certhia familiaris

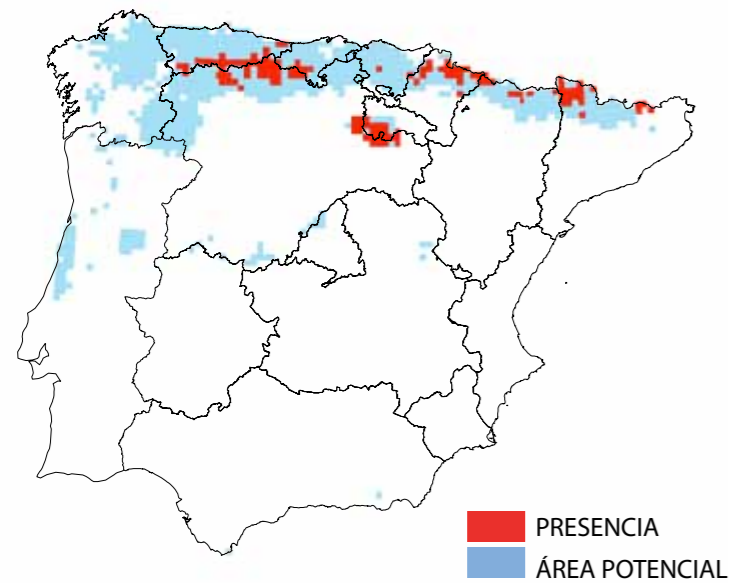
Certhia familiaris (Agateador norteño). Ampliamente distribuido por las zonas boreales y templadas de Europa. En la Península Ibérica su distribución se limita a la Cordillera Cantábrica, los Pirineos y el Sistema Ibérico. Habita preferentemente bosques maduros y húmedos de caducifolios y aciculifolios. El rango de temperaturas de su distribución en la Península varía entre -14,8°C y 29,5°C, y el de precipitaciones entre 619 mm y 1786 mm anuales.

(Agateador norteño)

ESTATUS ACTUAL

NO EVALUADA

SITUACIÓN ACTUAL



TSS: 0,8558

SITUACIÓN FUTURA

ECHAM4
CGCM2
CGCM2 Y ECHAM4

Evolución Prevista:

Bajo los escenarios climáticos disponibles para el siglo XXI, se esperan impactos elevados en la distribución potencial. Los modelos proyectan contracciones en la distribución potencial actual de la especie de 100% en 2041-2070 y el nivel de coincidencia entre la distribución observada y potencial se reduce hasta un rango de entre un 0% y un 2% en 2041-2070.

ESTADÍSTICAS

SUPERFICIES ACTUALES (KM2)

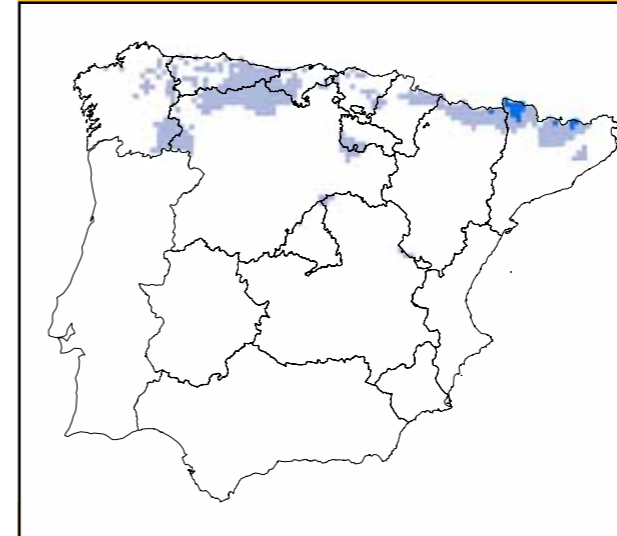
Presencia:	12400 (2%)	% Protegido actualmente:	(2%)
Área potencial:	74800	% Protegido futuro:	(0%)

APF

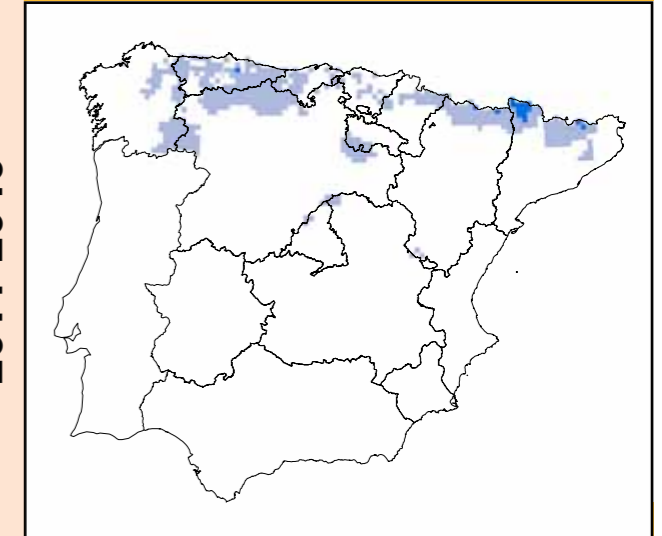
OPF

	APF		OPF	
	A2	B2	A2	B2
CGCM2				
2011-2040	40100 (-46%)	46300 (-38%)	(77%)	(82%)
2041-2070	15500 (-79%)	23900 (-68%)	(40%)	(60%)
2071-2100	2400 (-97%)	20400 (-73%)	(9%)	(48%)
ECHAM4				
2011-2040	1700 (-98%)	1700 (-98%)	(9%)	(7%)
2041-2070	0(-100%)	300(-100%)	(0%)	(2%)
2071-2100	0(-100%)	0(-100%)	(0%)	(0%)

A2

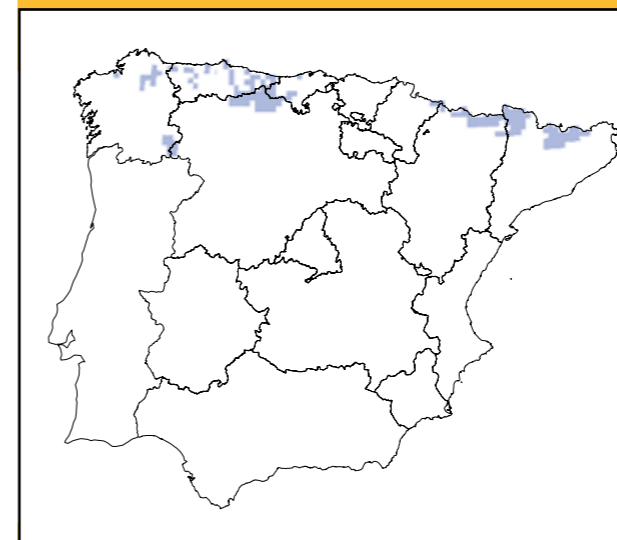


B2

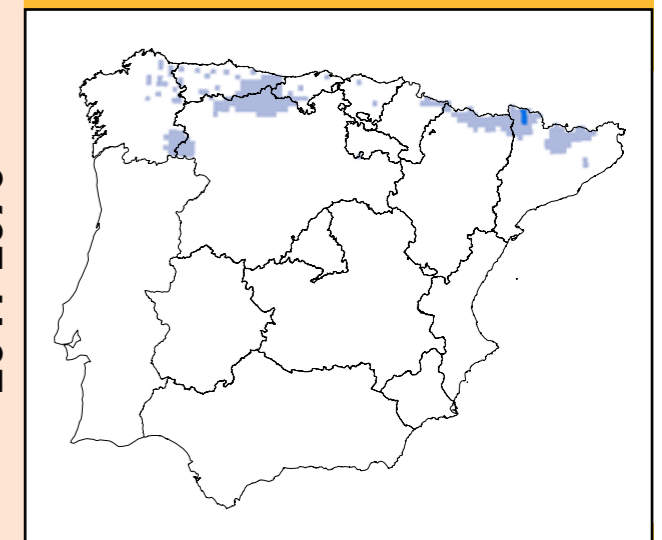


2011-2040

A2



B2

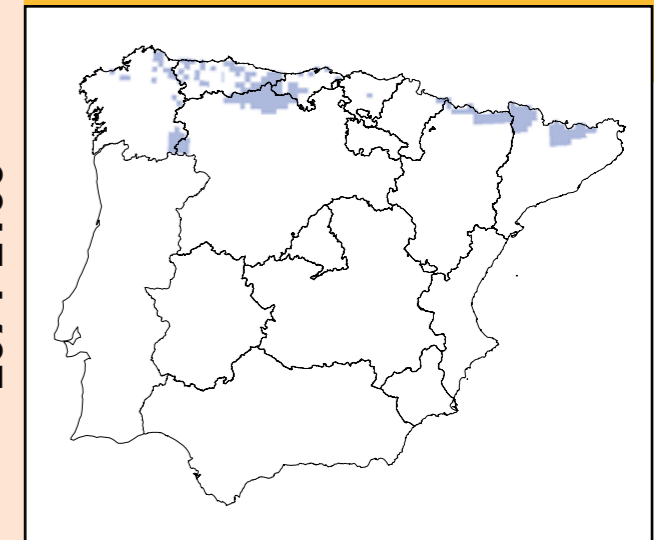


2041-2070

A2



B2



2071-2100

MEDIDAS DE ADAPTACIÓN

- Protección jurídica.
- Medidas para conservación in situ.
- Medidas para conservación ex situ.
- Acciones para favorecer permeabilidad y conectividad.