

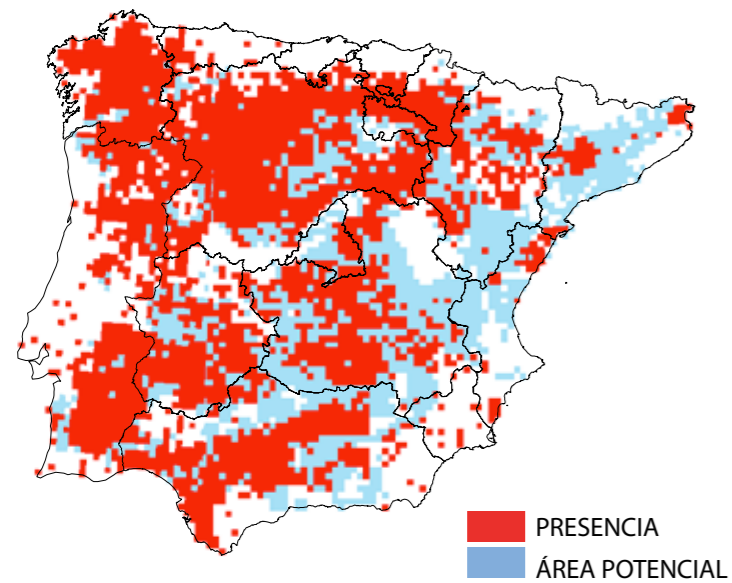


© JAVIER MILLA

Circus pygargus

Circus pygargus (Aguilucho cenizo). Presente de modo disperso en el centro y sur de Europa, sus poblaciones son más numerosas en el este del continente. Ocupa gran parte del territorio de la Península Ibérica, excepto la franja más septentrional y las áreas costeras del Mediterráneo. Selecciona espacios abiertos, estepas y cultivos cerealistas. El rango de temperaturas de su distribución en la Península varía entre -4,7°C y 36,7°C, y el de precipitaciones entre 261 mm y 1949 mm anuales.

SITUACIÓN ACTUAL



TSS: 0,3737

SITUACIÓN FUTURA

ECHAM4
CGCM2
CGCM2 Y ECHAM4

Evolución Prevista:

Bajo los escenarios climáticos disponibles para el siglo XXI, se esperan impactos bajos en la distribución potencial. Los modelos proyectan cambios de rango en la distribución potencial actual de la especie entre un -3% y un 2% en 2041-2070 y el nivel de coincidencia entre la distribución observada y potencial se reduce hasta un rango de entre un 64% y un 70% en 2041-2070.

ESTADÍSTICAS

SUPERFICIES ACTUALES (KM2)

Presencia:	227300 (45%)	% Protegido actualmente:	(28%)
Área potencial:	322400	% Protegido futuro:	(22%)

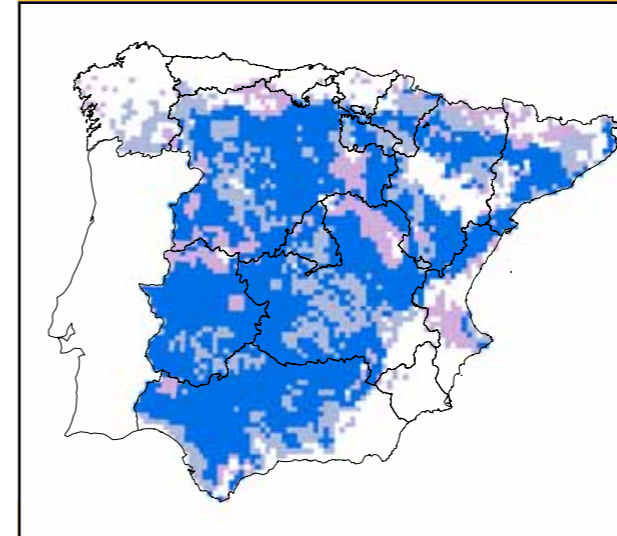
	APF		OPF	
	A2	B2	A2	B2
CGCM2				
2011-2040	333600 (3%)	303900 (-6%)	(78%)	(72%)
2041-2070	337700 (5%)	335300 (4%)	(76%)	(78%)
2071-2100	334800 (4%)	333100 (3%)	(73%)	(76%)
ECHAM4				
2011-2040	292300 (-9%)	256600 (-20%)	(60%)	(52%)
2041-2070	312800 (-3%)	330300 (2%)	(64%)	(70%)
2071-2100	339100 (5%)	344600 (7%)	(70%)	(72%)

(Aguilucho cenizo)

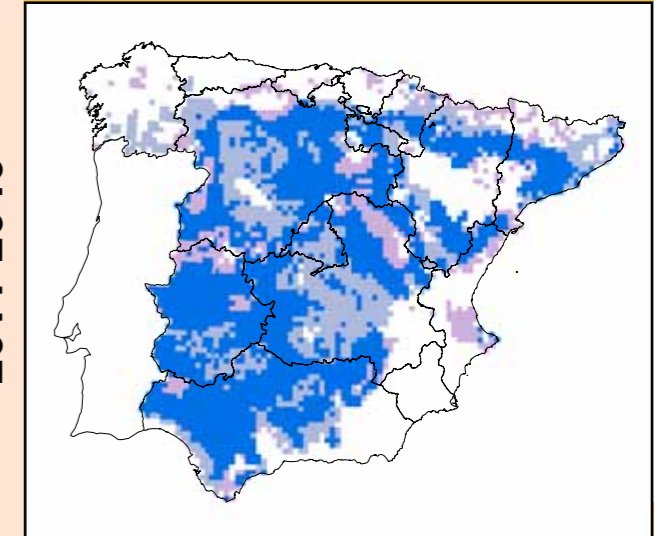
ESTATUS ACTUAL

VU

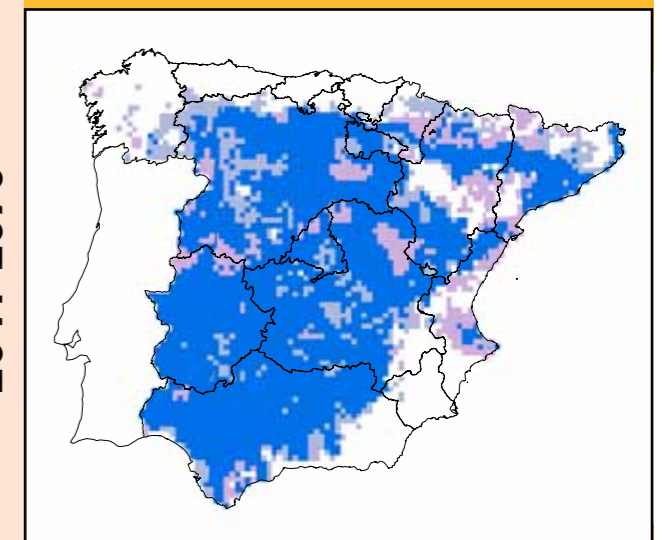
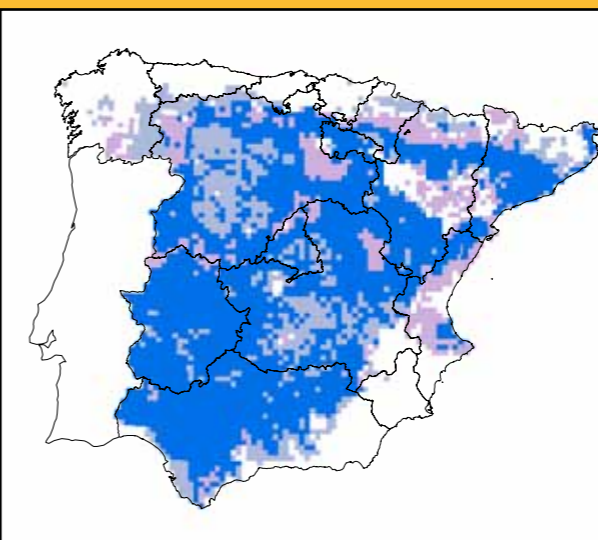
A2



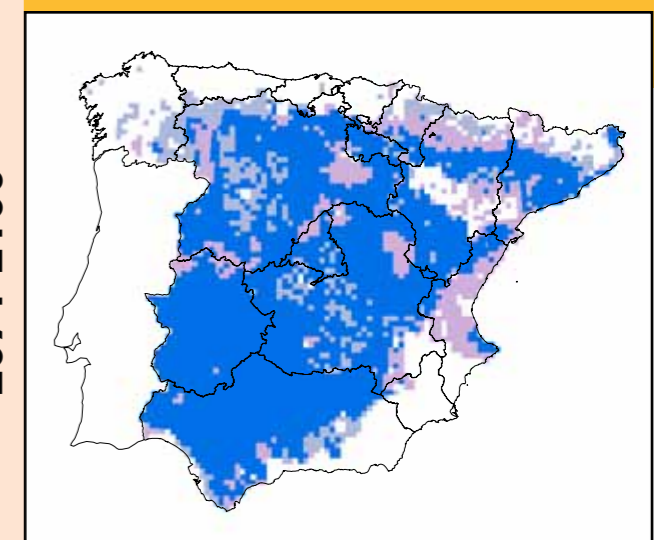
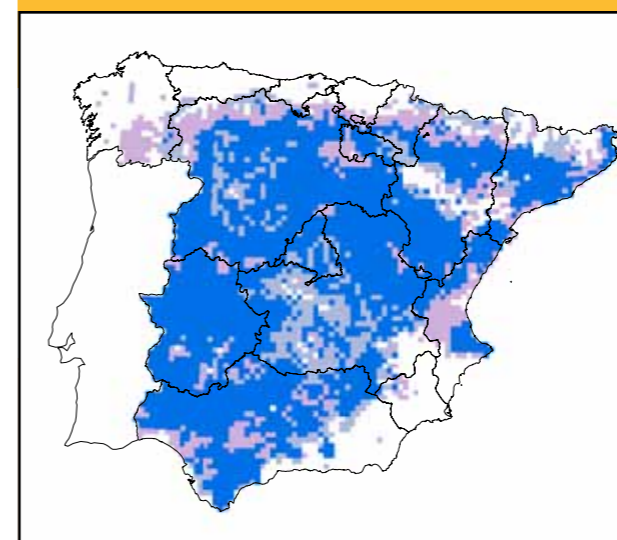
B2



2011-2040



2041-2070



2071-2100

MEDIDAS DE ADAPTACIÓN

• No se requieren medidas de adaptación.