



© JORGE NIX

# Lepus castroviejo

**Lepus castroviejo (Liebre de piornal).** Especie endémica de la Península Ibérica con distribución restringida a la Cordillera Cantábrica. Ocupa pastizales con matorral de altura (piornal, brezal, tojal, etc) y arbolado disperso, ubicado entre los 1000 y los 1900 m de altitud. El rango de temperaturas de su distribución en la Península varía entre -5°C y 26,6°C, y el de precipitaciones entre 927 mm y 1471 mm anuales.

# (Liebre de piornal)

ESTATUS ACTUAL

VU

## SITUACIÓN ACTUAL



TSS: 0,9242

## SITUACIÓN FUTURA

ECHAM4  
CGCM2  
CGCM2 Y ECHAM4

### Evolución Prevista:

Bajo los escenarios climáticos disponibles para el siglo XXI, se esperan impactos elevados en la distribución potencial. Los modelos proyectan contracciones en la distribución potencial actual de la especie de un 100% en 2041-2070 y el nivel de coincidencia entre la distribución observada y potencial se reduce hasta un rango de un 0% en 2041-2070.

## ESTADÍSTICAS

### SUPERFICIES ACTUALES (KM2)

Presencia:	6900 (1%)	% Protegido actualmente:	(1%)
Área potencial:	40800	% Protegido futuro:	(0%)

### APF

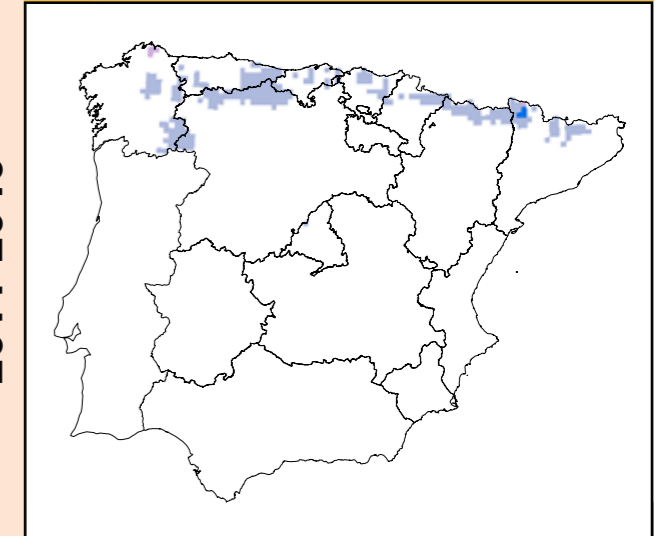
### OPF

	A2	B2	A2	B2
<b>CGCM2</b>				
2011-2040	24500 (-40%)	24900 (-39%)	(58%)	(57%)
2041-2070	8100 (-80%)	16900 (-59%)	(22%)	(39%)
2071-2100	1900 (-95%)	13900 (-66%)	(0%)	(35%)
<b>ECHAM4</b>				
2011-2040	600 (-99%)	700 (-98%)	(0%)	(0%)
2041-2070	0(-100%)	0(-100%)	(0%)	(0%)
2071-2100	0(-100%)	0(-100%)	(0%)	(0%)

## A2



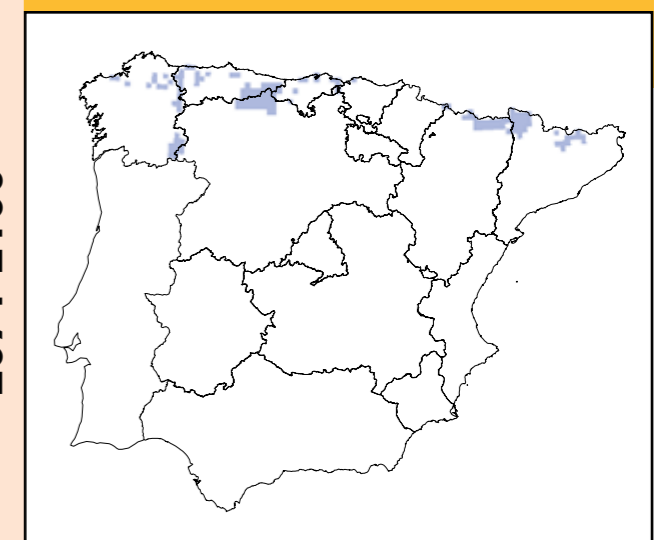
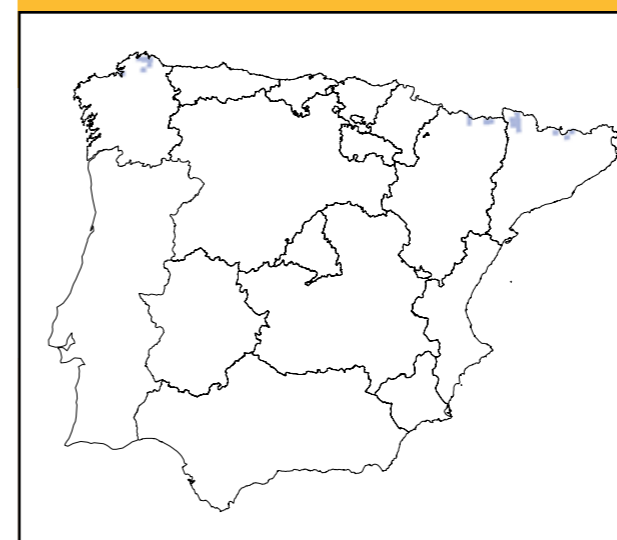
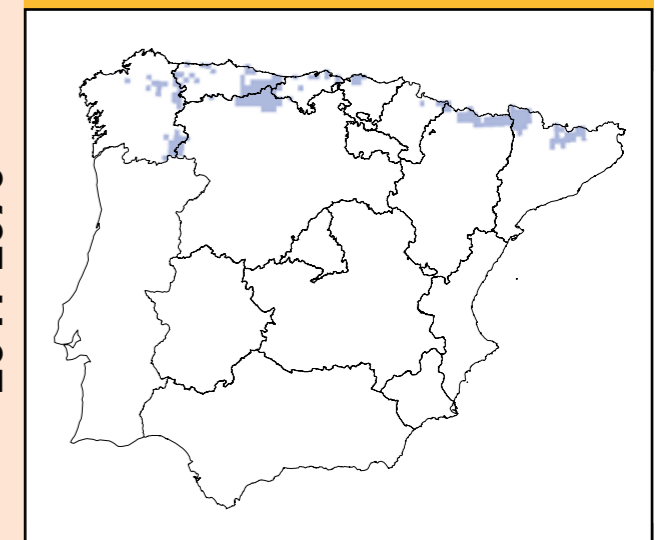
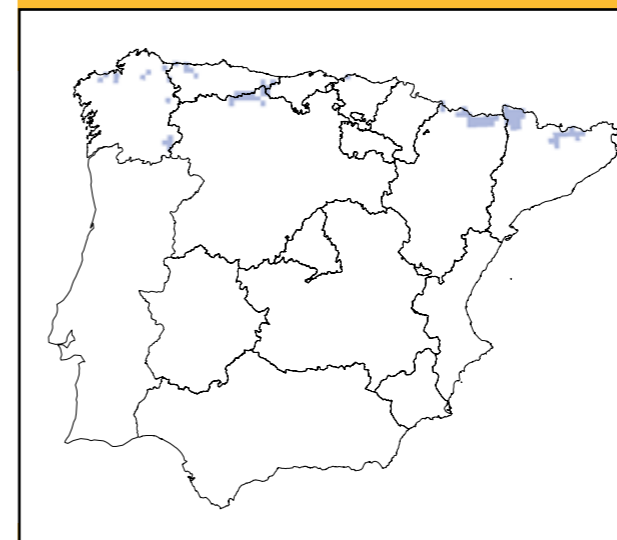
## B2



2011-2040

2041-2070

2071-2100



### MEDIDAS DE ADAPTACIÓN

- Protección jurídica.
- Medidas para conservación in situ.
- Medidas para conservación ex situ.
- Acciones para favorecer permeabilidad y conectividad.