



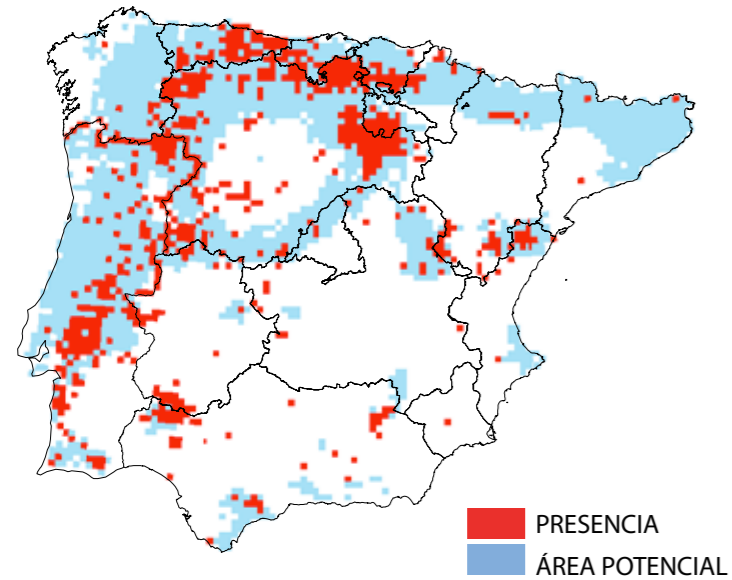
© RICARDO G. CALMAESTRA

Phoenicurus phoenicurus

Phoenicurus phoenicurus (Colirrojo real). Amplia distribución continua en las latitudes altas y medias europeas, que se fragmenta en el sur del continente. En la Península Ibérica ocupa sobre todo la mitad norte, y está presente, de modo disperso, en masas forestales del centro y sur. Habita bosques maduros, preferentemente aclarados. El rango de temperaturas de su distribución en la Península varía entre -6,9°C y 35,6°C, y el de precipitaciones entre 328 mm y 1736 mm anuales.

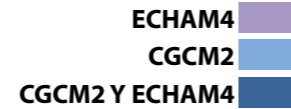
(Colirrojo real)

SITUACIÓN ACTUAL



TSS: 0,5801

SITUACIÓN FUTURA



Evolución Prevista:

Bajo los escenarios climáticos disponibles para el siglo XXI, se esperan impactos moderados en la distribución potencial. Los modelos proyectan contracciones en la distribución potencial actual de la especie entre un 68% y un 70% en 2041-2070 y el nivel de coincidencia entre la distribución observada y potencial se reduce hasta un rango de entre un 29% y un 33% en 2041-2070.

ESTADÍSTICAS

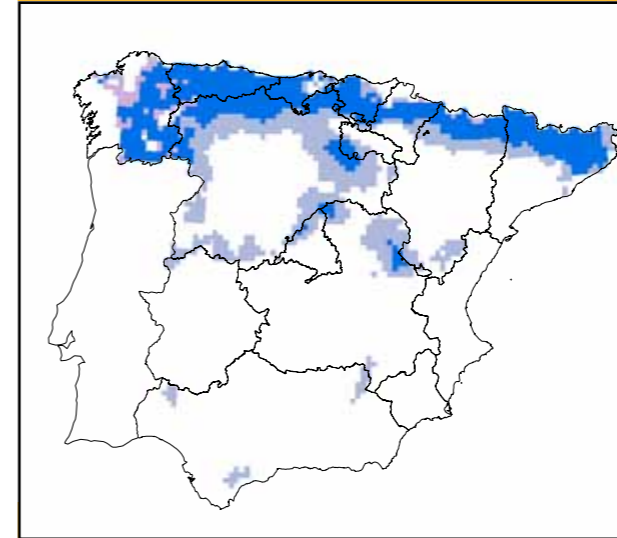
SUPERFICIES ACTUALES (KM2)

Presencia:	50400 (10%)	% Protegido actualmente:	(8%)
Área potencial:	185200	% Protegido futuro:	(3%)

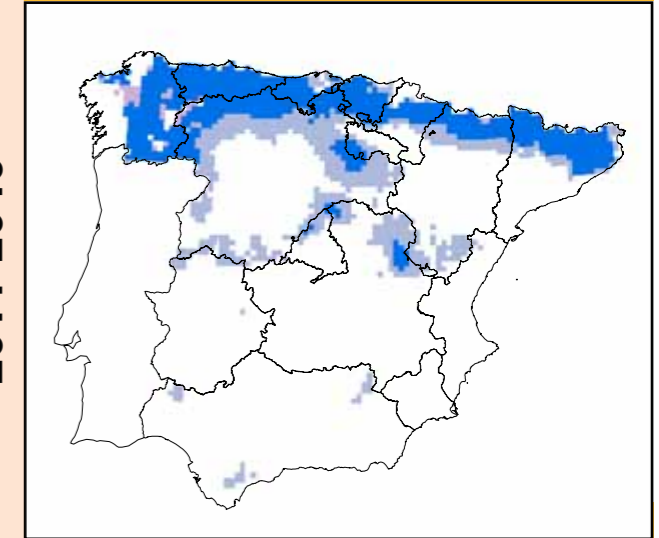
APF OPF

CGCM2	APF		OPF	
	A2	B2	A2	B2
2011-2040	133200 (-28%)	138400 (-25%)	(67%)	(68%)
2041-2070	100700 (-46%)	111300 (-40%)	(54%)	(59%)
2071-2100	80100 (-57%)	104100 (-44%)	(41%)	(56%)
ECHAM4	APF		OPF	
	A2	B2	A2	B2
2011-2040	76200 (-59%)	79400 (-57%)	(38%)	(41%)
2041-2070	54900 (-70%)	59300 (-68%)	(29%)	(33%)
2071-2100	15600 (-92%)	38000 (-79%)	(8%)	(24%)

A2

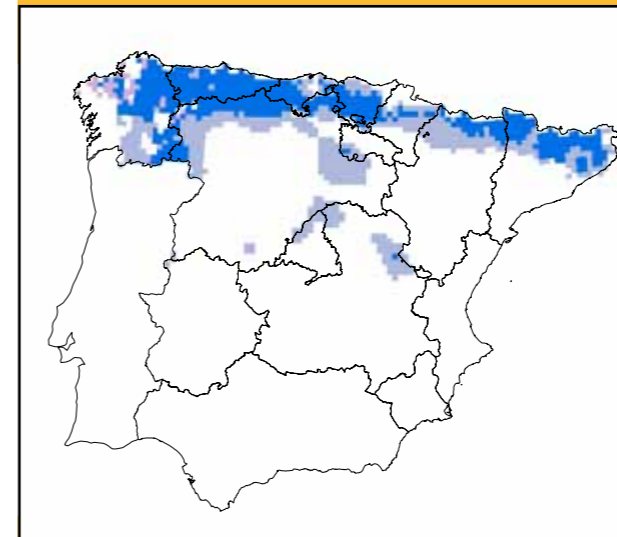


B2

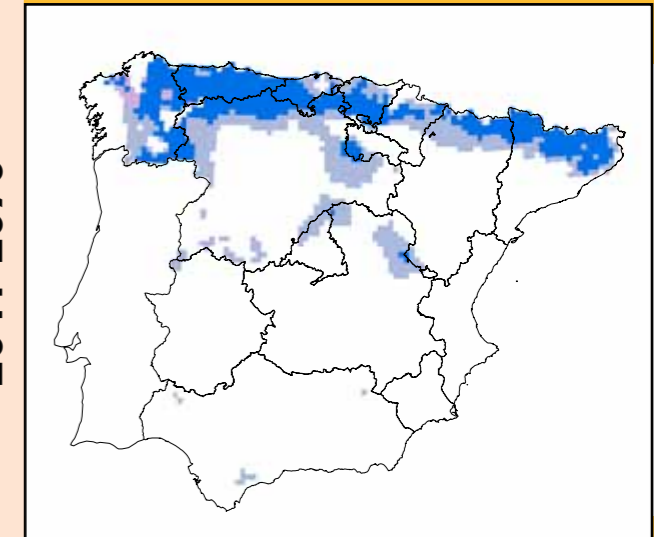


2011-2040

A2

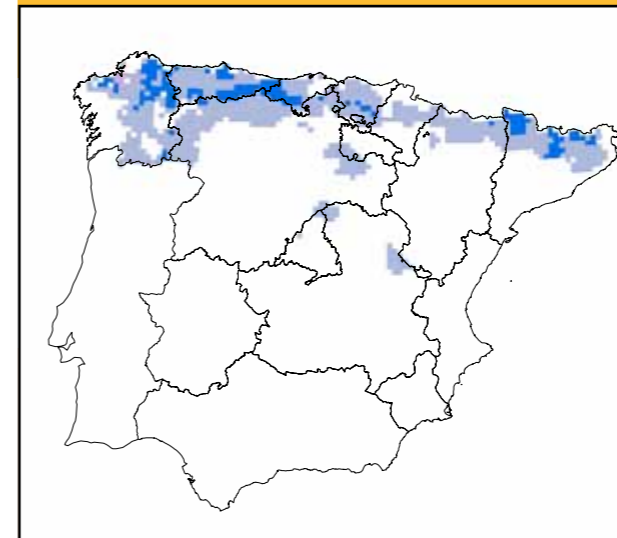


B2

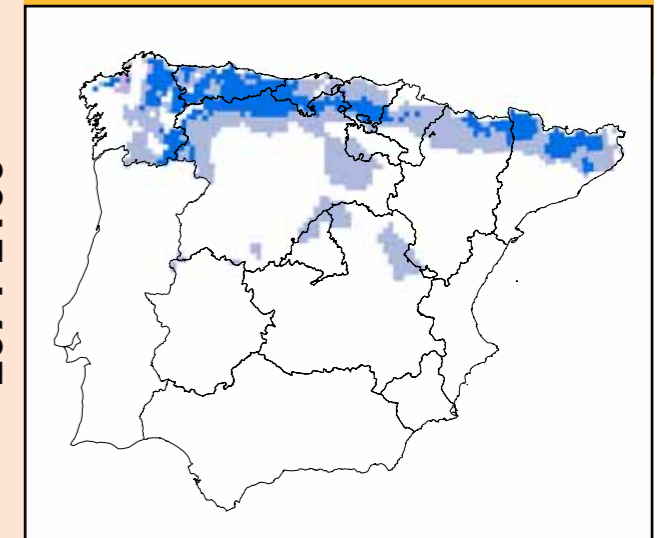


2041-2070

A2



B2



2071-2100

MEDIDAS DE ADAPTACIÓN

- Acciones para favorecer permeabilidad y conectividad.
- Protección jurídica.
- Medidas para conservación in situ.