

Pyrrhula pyrrhula

(Camachuelo común)

ESTATUS ACTUAL

NO EVALUADA



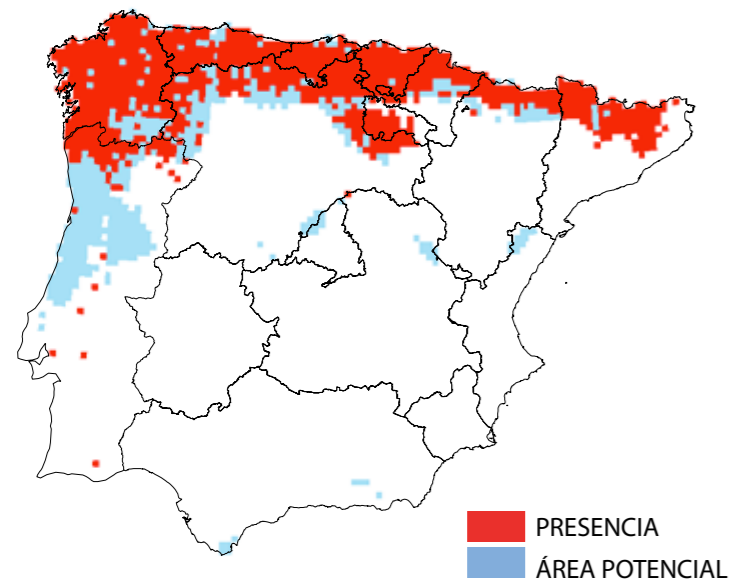
CENEAM-OAPN-MARM / JAVIER ARA CAJAL

Pyrrhula pyrrhula (Camachuelo Común). Ampliamente distribuido en el centro y norte de Europa, más escaso al sur. En la Península Ibérica ocupa principalmente la franja de la región biogeográfica eurosiberiana, donde habita masas forestales, setos, huertos y jardines. El rango de temperaturas de su distribución en la Península varía entre -14,8°C y 30°C, y el de precipitaciones entre 492 mm y 1949 mm anuales.

SITUACIÓN ACTUAL

SITUACIÓN FUTURA

ECHAM4
CGCM2
CGCM2 Y ECHAM4



TSS: 0,866

Evolución Prevista:

Bajo los escenarios climáticos disponibles para el siglo XXI, se esperan impactos elevados en la distribución potencial. Los modelos proyectan contracciones en la distribución potencial actual de la especie entre un 91% y un 94% en 2041-2070 y el nivel de coincidencia entre la distribución observada y potencial se reduce hasta un rango de entre un 8% y un 11% en 2041-2070.

ESTADÍSTICAS

SUPERFICIES ACTUALES (KM2)

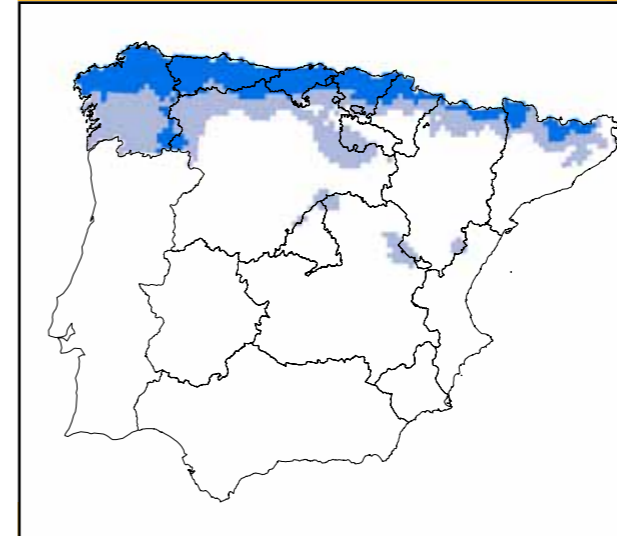
Presencia:	87200 (17%)	% Protegido actualmente:	(15%)
Área potencial:	116500	% Protegido futuro:	(1%)

APF

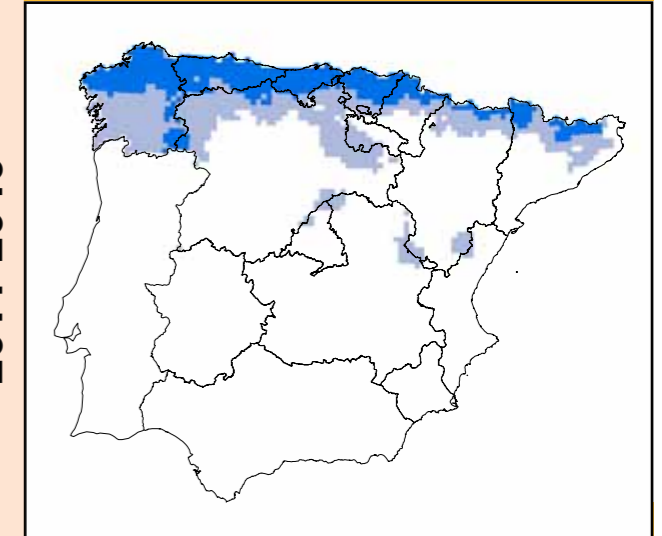
OPF

	APF		OPF	
	A2	B2	A2	B2
CGCM2				
2011-2040	109300 (-6%)	115100 (-1%)	(94%)	(96%)
2041-2070	71400 (-39%)	85600 (-27%)	(72%)	(82%)
2071-2100	46600 (-60%)	79300 (-32%)	(48%)	(78%)
ECHAM4				
2011-2040	47400 (-59%)	45500 (-61%)	(49%)	(47%)
2041-2070	7500 (-94%)	11000 (-91%)	(8%)	(11%)
2071-2100	400(-100%)	5600 (-95%)	(0%)	(6%)

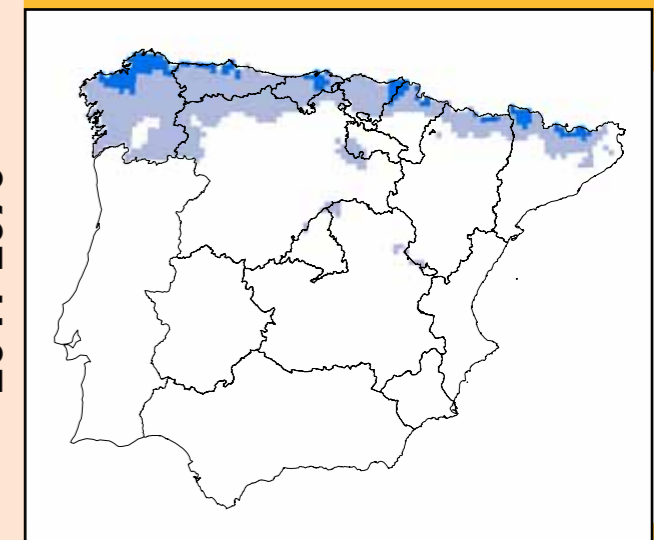
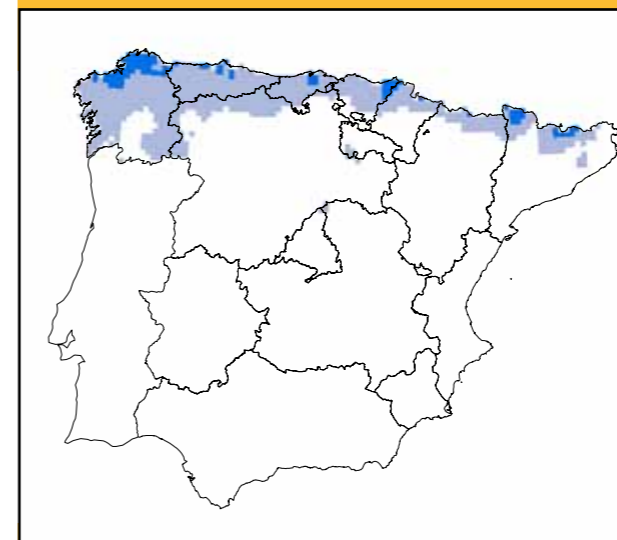
A2



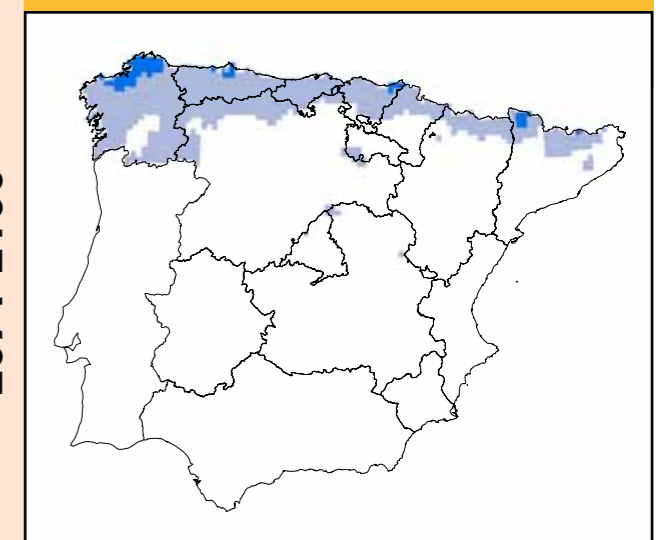
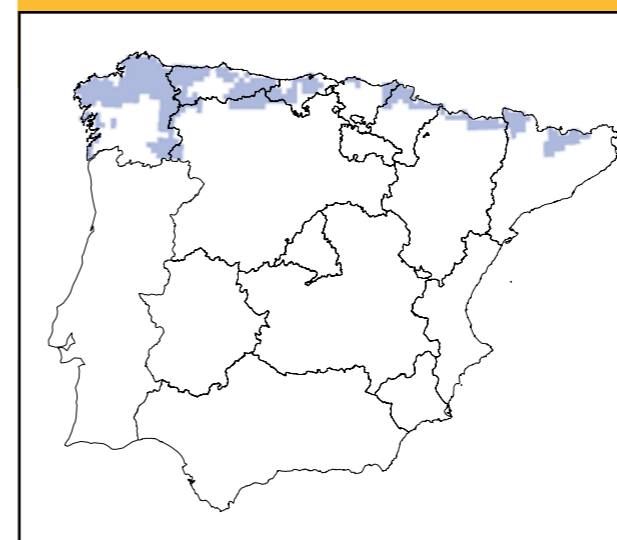
B2



2011-2040



2041-2070



2071-2100

MEDIDAS DE ADAPTACIÓN

- Protección jurídica.
- Medidas para conservación in situ.
- Medidas para conservación ex situ.
- Acciones para favorecer permeabilidad y conectividad.