



© JOSÉ ANTONIO LAPEÑA SARRIAS

Tetrao urogallus

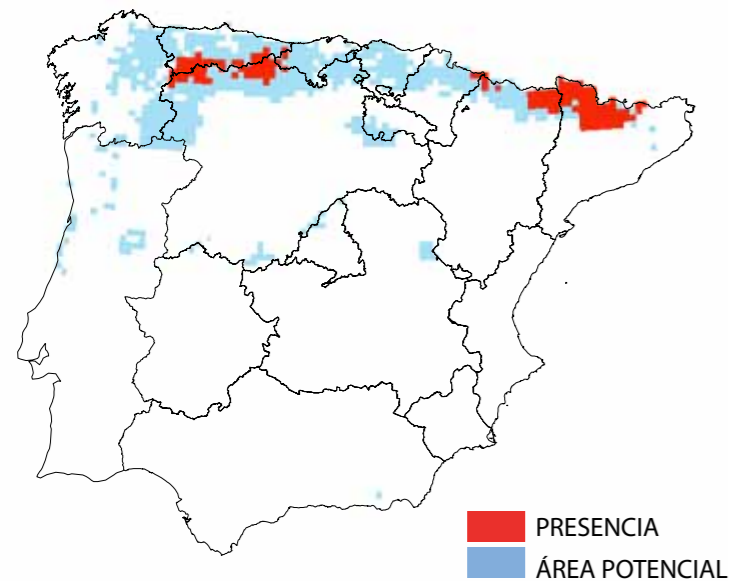
Tetrao urogallus (Urogallo común). Presente en el centro y norte de Europa, con poblaciones relictas muy fragmentadas en el sur del continente. En la Península Ibérica existen dos núcleos, uno pirenaico y otro en la cordillera Cantábrica. Selecciona bosques maduros, heterogéneos y con abundante vegetación arbustiva. El rango de temperaturas de su distribución en la Península varía entre -14,8°C y 28,6°C, y el de precipitaciones entre 630 mm y 1471 mm anuales.

(Urogallo común)

ESTATUS ACTUAL

NO EVALUADA

SITUACIÓN ACTUAL



TSS: 0,8704

SITUACIÓN FUTURA

ECHAM4
CGCM2
CGCM2 Y ECHAM4

Evolución Prevista:

Bajo los escenarios climáticos disponibles para el siglo XXI, se esperan impactos elevados en la distribución potencial. Los modelos proyectan contracciones en la distribución potencial actual de la especie entre un 99% y un 100% en 2041-2070 y el nivel de coincidencia entre la distribución observada y potencial se reduce hasta un rango de entre un 0% y un 3% en 2041-2070.

ESTADÍSTICAS

SUPERFICIES ACTUALES (KM2)

Presencia:	13600 (3%)	% Protegido actualmente:	(3%)
Área potencial:	66200	% Protegido futuro:	(0%)

APF

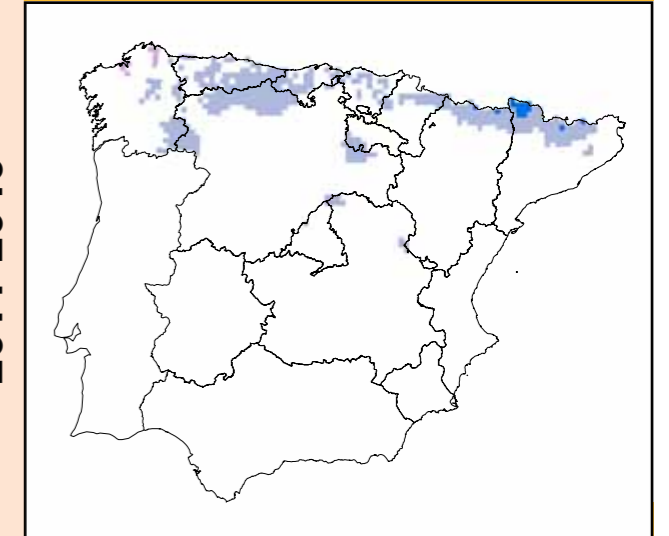
OPF

	APF		OPF	
	A2	B2	A2	B2
CGCM2				
2011-2040	41100 (-38%)	42300 (-36%)	(83%)	(81%)
2041-2070	22200 (-66%)	35300 (-47%)	(59%)	(76%)
2071-2100	2400 (-96%)	25200 (-62%)	(13%)	(62%)
ECHAM4				
2011-2040	2400 (-96%)	2300 (-97%)	(8%)	(10%)
2041-2070	0(-100%)	700 (-99%)	(0%)	(3%)
2071-2100	0(-100%)	0(-100%)	(0%)	(0%)

A2



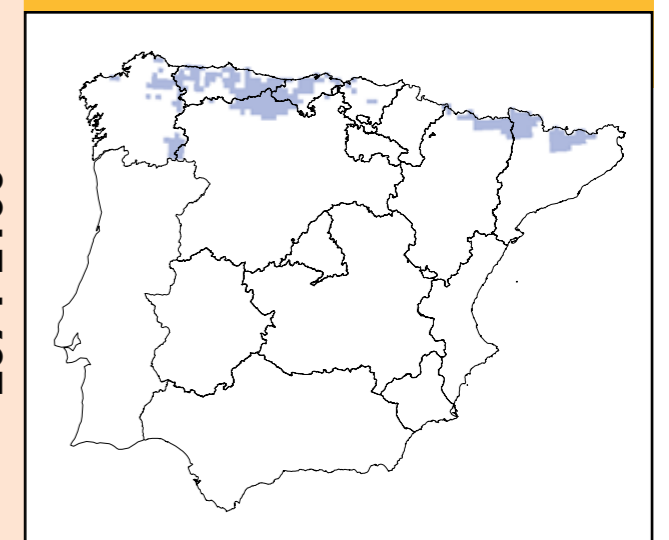
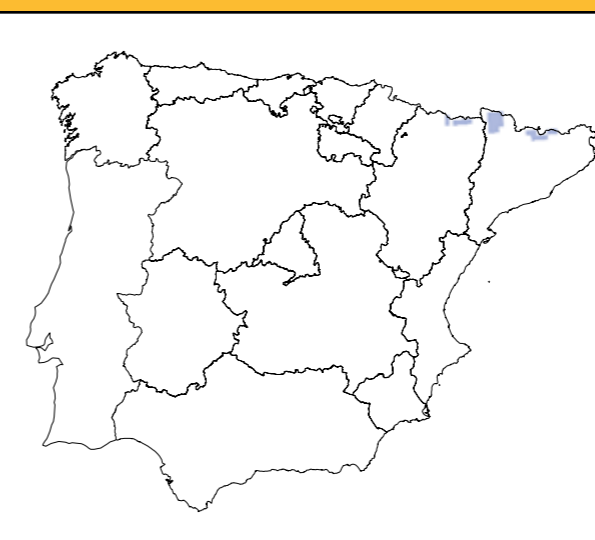
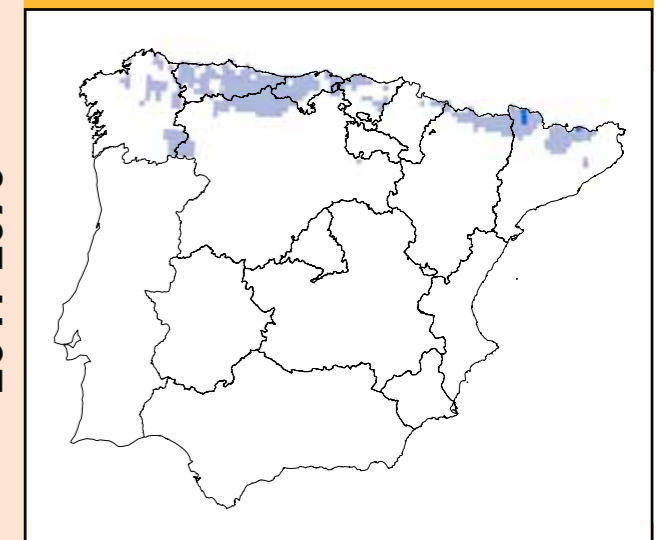
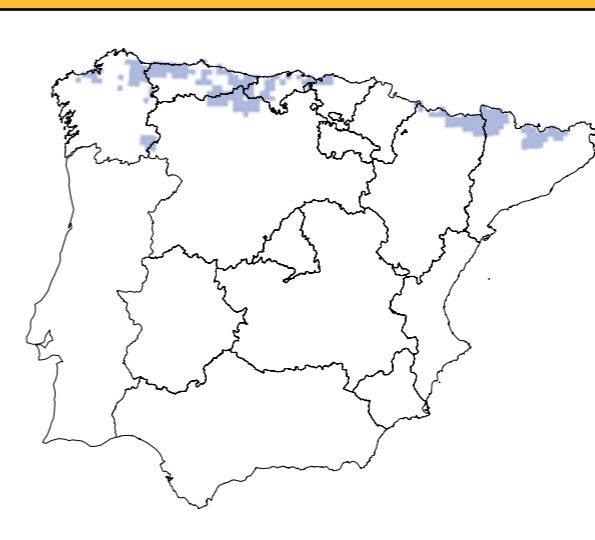
B2



2011-2040

2041-2070

2071-2100



MEDIDAS DE ADAPTACIÓN

- Protección jurídica.
- Medidas para conservación in situ.
- Medidas para conservación ex situ.
- Acciones para favorecer permeabilidad y conectividad.