


- TÉRMINOS MUNICIPALES**
- | | | | | |
|-----------------------------------|-----------------------------------|--------------------------------|---|------------------------------------|
| 1. Adanero | 51. Colilla, La | 101. Maello | 151. Navas del Marqués, Las | 201. San Vicente de Arévalo |
| 2. Adrada, La | 52. Collado de Contreras | 102. Malpartida de Corneja | 152. Navatalgordo | 202. Sanclarián |
| 3. Albornos | 53. Collado del Miron | 103. Mambias | 153. Navatejares | 203. Sanchojeda |
| 4. Aldanueva de Santa Cruz | 54. Constanzana | 104. Mancera de Arriba | 154. Neila de San Miguel | 204. Santa Cruz de Pinares |
| 5. Aldeseaca | 55. Crespos | 105. Manjábago | 155. Niharra | 205. Santa Cruz del Valle |
| 6. Aldehuela, La | 56. Cuevas del Valle | 106. Marín | 156. Ojos-Albos | 206. Santa María de los Caballeros |
| 7. Amavida | 57. Chamartín | 107. Martherrero | 157. Orbita | 207. Santa María del Arroyo |
| 8. Arenal, El | 58. Diego del Carpio | 108. Martínez | 158. Oso, El | 208. Santa María del Bercoval |
| 9. Arenas de San Pedro | 59. Arenas de San Pedro | 109. Padrieros | 159. Padrieros | 209. Santa María del Cubillo |
| 10. Arevalillo | 60. Donvidas | 110. Medrilla | 160. Pajares de Adaja | 210. Santa María del Tiétar |
| 11. Arévalo | 61. Espinosa de los Caballeros | 111. Mengamuñoz | 161. Palacios de Goda | 211. Santiago del Collado |
| 12. Aveinte | 62. Flores de Ávila | 112. Mesegar de Corneja | 162. Papatrigo | 212. Santiago del Tormes |
| 13. Avellaneda | 63. Fontiveros | 113. Mijares | 163. Parral, El | 213. Santo Domingo de las Posadas |
| 14. Ávila | 64. Fresnedilla | 114. Mingoria | 164. Pascualcobo | 214. Santo Tomé de Zabarcos |
| 15. Barco de Ávila, El | 65. Fresno, El | 115. Miron, El | 165. Pedro Bernardo | 215. Serrada, La |
| 16. Barraco, El | 66. Fuente el Sáuz | 116. Mironcillo | 166. Pedro-Rodríguez | 216. Serranillos |
| 17. Barrón | 67. Fuentes de Año | 117. Mirueña de los Infanzones | 167. Peguerinos | 217. Sigüera |
| 18. Becedas | 68. Gallegos de Altamirós | 118. Mombeltrán | 168. Peñalba de Ávila | 218. Sinldeca |
| 19. Becedillas | 69. Gallegos de Sobrinos | 119. Monsalpe | 169. Piedrahita | 219. Solana de Ávila |
| 20. Bercal de Zapardiel | 70. Garganta del Villar | 120. Moraleja de Matacabras | 170. Piedralaves | 220. Solana de Rioalmar |
| 21. Berlanas, Las | 71. Gavilanes | 121. Muñana | 171. Poveda | 221. Solosancho |
| 22. Bernuy-Zapardiel | 72. Gemuño | 122. Muñico | 172. Poyales del Hoyo | 222. Sotillo de la Adrada |
| 23. Berrocalejo de Aragón | 73. Gil García | 123. Muñogalindo | 173. Pozanco | 223. Sotillo de la Adrada |
| 24. Blascomillán | 74. Gubensa | 124. Muñogrande | 174. Pradossegar | 224. Triemlo, El |
| 25. Blasconuño de Matacabras | 75. Gimialcón | 125. Muñomer del Peco | 175. Puerto Castilla | 225. Tiñosillos |
| 26. Blascosancho | 76. Gotarrendura | 126. Muñopepe | 176. Rasueros | 226. Tolbaños |
| 27. Bohodón, El | 77. Grandes y San Martín | 127. Muñosancho | 177. Riocabado | 227. Torrellas |
| 28. Bohoyo | 78. Guisando | 128. Muñotello | 178. Riofrio | 228. Tornadizos de Ávila |
| 29. Bonilla de la Sierra | 79. Gutierre-Muñoz | 129. Narrillos del Alamo | 179. Rivilla de Barajas | 229. Torre, La |
| 30. Brabos | 80. Hernansancho | 130. Narrillos del Rebollos | 180. Salobrar | 230. Tortoles |
| 31. Bularos | 81. Herradón de Pinares | 131. Narros de Saldueña | 181. Salvaditas | 231. Umbrías |
| 32. Burgoñondo | 82. Herreros de Suso | 132. Narros del Castillo | 182. San Bartolomé de Béjar | 232. Vadillo de la Sierra |
| 33. Cabezas de Alambre | 83. Higuera de las Dueñas | 133. Narros del Puerto | 183. San Bartolomé de Corneja | 233. Valdecasa |
| 34. Cabezas del Pozo | 84. Hija de Dios, La | 134. Nava de Arévalo | 184. Nava de Arévalo | 234. Vega de Santa María |
| 35. Cabezas del Villar | 85. Horcajada, La | 135. Nava del Barco | 185. San Esteban de los Patos | 235. Velayos |
| 36. Cabiezuela | 86. Horcajo de las Torres | 136. Navacepedilla de Corneja | 186. San Esteban de Zapardiel | 236. Villafior |
| 37. Canales | 87. Hornillo, El | 137. Navadjos | 187. San Esteban del Valle | 237. Villafranca de la Sierra |
| 38. Candeleda | 88. Hoyo de Pinares, El | 138. Navaescurial | 188. San García de Ingelmos | 238. Villanueva de Ávila |
| 39. Cantiveros | 89. Hoyos de Pinares | 139. Navahondilla | 189. San Juan de Gredos | 239. Villanueva de Gómez |
| 40. Cardoñosa | 90. Hoyorredondo | 140. Navalcruz | 190. San Juan de la Encinilla | 240. Villanueva del Aceral |
| 41. Carrera, La | 91. Hoyos de Miguel Muñoz | 141. Navalalmoral | 191. San Juan de la Nava | 241. Villanueva del Campillo |
| 42. Casas del Puerto de Villatoro | 92. Hoyos del Collado | 142. Navalonguilla | 192. San Juan del Molinillo | 242. Villar de Corneja |
| 43. Casasola | 93. Hoyos del Espino | 143. Navatosa | 193. San Juan del Olmo | 243. Villarejo del Valle |
| 44. Casavieja | 94. Hurtumpascual | 144. Navavonddilla | 194. Navarredo de Tormes | 244. Villatoro |
| 45. Casillas | 95. Junciana | 145. Navalperal de Tormes | 195. San Martín de la Vega del Alberche | 245. Viñegra de Moraña |
| 46. Castellanos de Zapardiel | 96. Langa | 146. Navaluenga | 196. San Martín del Pimpollar | 246. Vita |
| 47. Cebereros | 97. Lanzahita | 147. Navaquesera | 197. San Miguel de Corneja | 247. Zapardiel de la Cañada |
| 48. Cepeda la Mora | 98. Losar del Barco, El | 148. Navarredonda de Gredos | 198. San Miguel de Serrezuela | 248. Zapardiel de la Ribera |
| 49. Cillán | 99. Llanos de Tormes, Los | 149. Navarredondilla | 199. San Pascual | |
| 50. Císis | 100. Madrigal de las Altas Torres | 150. Navarrevisca | 200. San Pedro del Arroyo | |



MINISTERIO DE MEDIO AMBIENTE, Y MEDIO RURAL Y MARINO

SECRETARÍA GENERAL DEL MEDIO RURAL

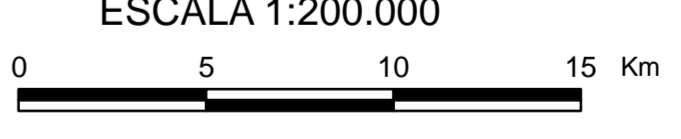
DIRECCIÓN GENERAL DE MEDIO NATURAL Y POLÍTICA FORESTAL

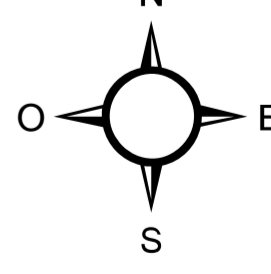
SUBDIRECCIÓN GENERAL DE POLÍTICA FORESTAL Y DESERTIFICACIÓN

SERVICIO DE BIENES Y PATRIMONIO FORESTAL

VÍAS PECUARIAS DE LA PROVINCIA DE ÁVILA

ESCALA 1:200.000





- Cañada
- Cañada Sobrante
- Cañada Innecesaria
- Cordel
- Cordel Sobrante
- Cordel Innecesario
- Vereda
- Vereda Innecesaria
- Colada
- Discontinuidad
- Red Nacional de Vías Pecuarias
- Nucleo Población
- Carretera, Camino, Pista, FF.CC.
- Limite Término Municipal
- Limite de Provincia
- Río, Arroyo
- Pantano, Lago, Laguna

CAÑADAS

- 1.Ci. del Bañuelo
- 2.Ci. del Prado Huerta
- 3.Ci. del Reoyo

Municipio con C. Parcelaria, Únicamente la RNVP se ha corregido conforme a la C.P.

- Parcelas Sobrantes de Concentración Parcelaria
- Descansaderos
- Abrevaderos