


TÉRMINOS MUNICIPALES

- |                                  |                               |                                   |
|----------------------------------|-------------------------------|-----------------------------------|
| 1, Abejar                        | 51, Casarejos                 | 101, Mombioma                     |
| 2, Adradas                       | 52, Castilfrío de la Sierra   | 102, Monteaiguado de las Vicarías |
| 3, Agreda                        | 53, Castillejo de Tordesillas | 103, Montejo de Tordesillas       |
| 4, Alconaba                      | 54, Castillejo de Robledo     | 104, Montenegro de Cameros        |
| 5, Alcubilla de Avellaneda       | 55, Centenera de Almazán      | 105, Morón de Almazán             |
| 6, Alcubilla de las Peñas        | 56, Corbón                    | 106, Muriel de la Fuente          |
| 7, Aldeafuente                   | 57, Cidones                   | 107, Muriel Viejo                 |
| 8, Aldealseñor                   | 58, Cigudosa                  | 108, Nafra de Ucero               |
| 9, Aldehuela de Periañez         | 59, Cidones                   | 109, Narros                       |
| 10, Aldehuelas, Las              | 60, Ciria                     | 110, Navaleón                     |
| 11, Alentisque                   | 61, Cirujales del Río         | 111, Nepas                        |
| 12, Alilud                       | 62, Coscurita                 | 112, Nolay                        |
| 13, Alentisque                   | 63, Covalada                  | 113, Noviercas                    |
| 14, Almazán                      | 64, Cubilla                   | 114, Olivega                      |
| 15, Almazán                      | 65, Cubo de la Solana         | 115, Oncala                       |
| 16, Almazán                      | 66, Cueva de Agreda           | 116, Pinilla del Campo            |
| 17, Almazán                      | 67, Dévanos                   | 117, Poveda de Soria, La          |
| 18, Almazán                      | 68, Deza                      | 118, Pozalmuero                   |
| 19, Almazán                      | 69, Duruelo de la Sierra      | 119, Quintana Redonda             |
| 20, Almenar de Soria             | 70, Escobosa de Almazán       | 120, Quintana Redonda             |
| 21, Alpanseque                   | 71, Espeja de San Marcelino   | 121, Quintanas de Gormaz          |
| 22, Arancón                      | 72, Espelón                   | 122, Quionería                    |
| 23, Arcos de Jalón               | 73, Estepa de San Juan        | 123, Rabanos, Los                 |
| 24, Arenillas                    | 74, Frechilla de Almazán      | 124, Rebollos                     |
| 25, Arévalo de la Sierra         | 75, Fresno de Caracena        | 125, Recuerda                     |
| 26, Ausojo de la Sierra          | 76, Fuentealmorcuera          | 126, Retolillo                    |
| 27, Baracna                      | 77, Fuentealmorcuera          | 127, Renieblas                    |
| 28, Barca                        | 78, Fuentecantos              | 128, Retortillo de Soria          |
| 29, Barcones                     | 79, Fuentelmonge              | 129, Reznos                       |
| 30, Bayubas de Abajo             | 80, Fuentelmuza de Soria      | 130, Riba de Escalote, La         |
| 31, Bayubas de Arriba            | 81, Fuentespinilla            | 131, Risoco de Soria              |
| 32, Beráton                      | 82, Fuentes de Magaña         | 132, Rollamienta                  |
| 33, Berlanga de Duero            | 83, Fuentestrún               | 133, Royo, El                     |
| 34, Blacos                       | 84, Garray                    | 134, Saldueño                     |
| 35, Bliccos                      | 85, Golmayo                   | 135, San Esteban de Gormaz        |
| 36, Borjabad                     | 86, Gómara                    | 136, San Felices                  |
| 37, Borobia                      | 87, Gormaz                    | 137, San Leonardo de Yagüe        |
| 38, Buberos                      | 88, Herrera de Soria          | 138, San Pedro Manrique           |
| 39, Buitrago                     | 89, Hinojosa del Campo        | 139, Santa Cruz de Yanguas        |
| 40, Burgo de Osma-Ciudad de Osma | 90, Langa de Duero            | 140, Santa María de Huerta        |
| 41, Cabrejas del Campo           | 91, Licerias                  | 141, Santa María de las Hoyas     |
| 42, Cabrejas del Pinar           | 92, Losilla, La               | 142, Serón de Nágima              |
| 43, Calatayud                    | 93, Lóngola                   | 143, Soladilla                    |
| 44, Caltojar                     | 94, Maján                     | 144, Soria                        |
| 45, Candlichera                  | 95, Matalebreras              | 145, Sotillo del Rincón           |
| 46, Cañamaque                    | 96, Matamala de Almazán       | 146, Suellacabras                 |
| 47, Carabantes                   | 97, Medinaceli                | 147, Tajahuerce                   |
| 48, Caracena                     | 98, Miño de Medinaceli        | 148, Tajué                        |
| 49, Carrascosa de Abajo          | 99, Miño de San Esteban       | 149, Talveila                     |
| 50, Carrascosa de la Sierra      | 100, Molinos de Duero         | 150, Tardelcuende                 |



**MINISTERIO DE MEDIO AMBIENTE, Y MEDIO RURAL Y MARINO**

SECRETARÍA GENERAL DEL MEDIO RURAL


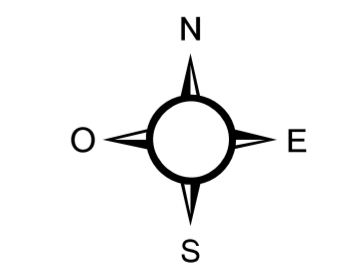
DIRECCIÓN GENERAL DE MEDIO NATURAL Y POLÍTICA FORESTAL

SUBDIRECCIÓN GENERAL DE POLÍTICA FORESTAL Y DESERTIFICACIÓN

SERVICIO DE BIENES Y PATRIMONIO FORESTAL

**VÍAS PECUARIAS DE LA PROVINCIA DE SORIA**

ESCALA 1:200.000

<ul style="list-style-type: none"> <li> Cañada</li> <li> Cañada Sobrante</li> <li> Cañada Innesaria</li> <li> Cordel</li> <li> Cordel Sobrante</li> <li> Cordel Innesario</li> <li> Vereda</li> <li> Vereda Innesaria</li> <li> Colada</li> <li> Discontinuidad</li> <li> Red Nacional de Vías Pecuarias</li> <li> Nucleo Población</li> <li> Carretera, Camino, Pista, FF.CC.</li> <li> Limite Término Municipal</li> <li> Limite de Provincia</li> <li> Río, Arroyo</li> <li> Pantano, Lago, Laguna</li> </ul>	<p><b>CAÑADAS</b></p> <ol style="list-style-type: none"> <li>1, Cñ. R. del Pte. de P. a Valdennarros</li> <li>2, Cñ. de la Pedrizá</li> <li>3, Cñ. R. (Ramal B)</li> <li>4, Cñ. R. (Ramal A)</li> <li>5, Paso de Valdebeceros</li> <li>6, Paso de los Cambrales</li> <li>7, Paso de las Sendillas</li> <li>8, Paso del Pozorecorbo</li> <li>9, Paso de los Toriles</li> <li>10, Paso de la Taina de la Paja</li> <li>11, Paso de la Taina</li> <li>12, Cñ. de Valdeestilla a Barcebalajo</li> <li>13, Cñ. de Vestornadilla</li> <li>14, Cñ. de Valderramallo</li> </ol> <p>  Parcelas Sobrantes de Concentración Parcelaria   Descansaderos   Abrevaderos         </p> <p>Municipio con C. Parcelaria. Únicamente la RNVFP se ha corregido conforme a la C.P.</p>
--	---