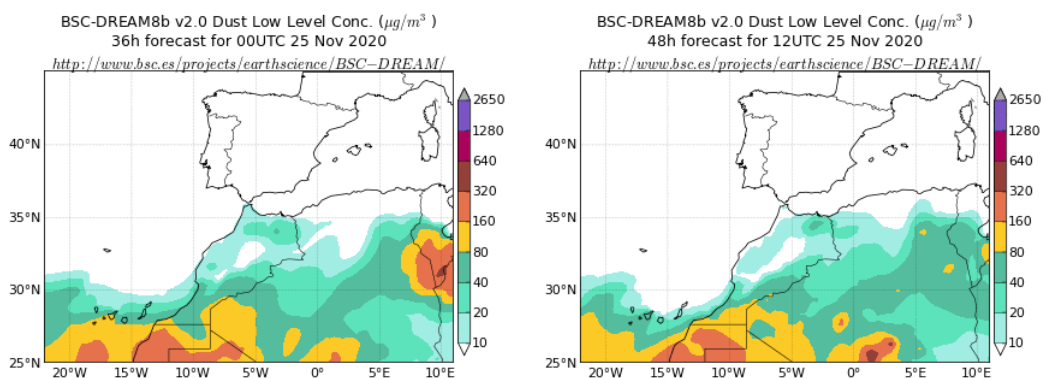


Predicción de intrusión de masas de aire africano sobre España para el día 25 de noviembre de 2020

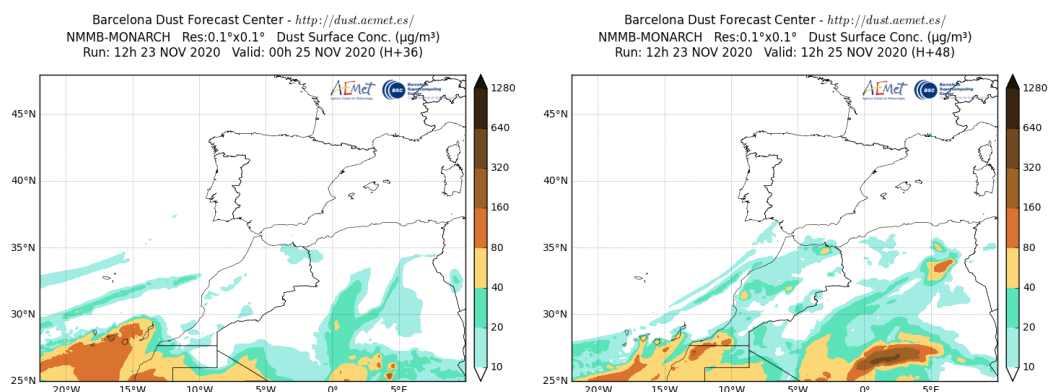
Los modelos consultados prevén la continuación del episodio de intrusión de masas de aire africano que está teniendo lugar sobre las islas Canarias para el día 25 de noviembre. Estiman concentraciones de polvo en superficie en el rango 10-320 $\mu\text{g}/\text{m}^3$. Según el modelo SKIRON también podría producirse depósito seco de polvo sobre las islas Canarias y húmedo sobre el suroeste, centro, norte y noroeste peninsular y el archipiélago canario a lo largo del día.

El modelo BSC-DREAM8b v2.0 prevé la presencia de masas de aire africano sobre las islas Canarias para el día 25 de noviembre. Estima concentraciones de polvo en superficie en el rango 10-160 $\mu\text{g}/\text{m}^3$.



Concentración de polvo ($\mu\text{g}/\text{m}^3$) predicha por el modelo BSC-DREAM8b v2.0 para el día 25 de noviembre de 2020 a las 00 UTC (izquierda) y a las 12 UTC (derecha). © Barcelona Supercomputing Center.

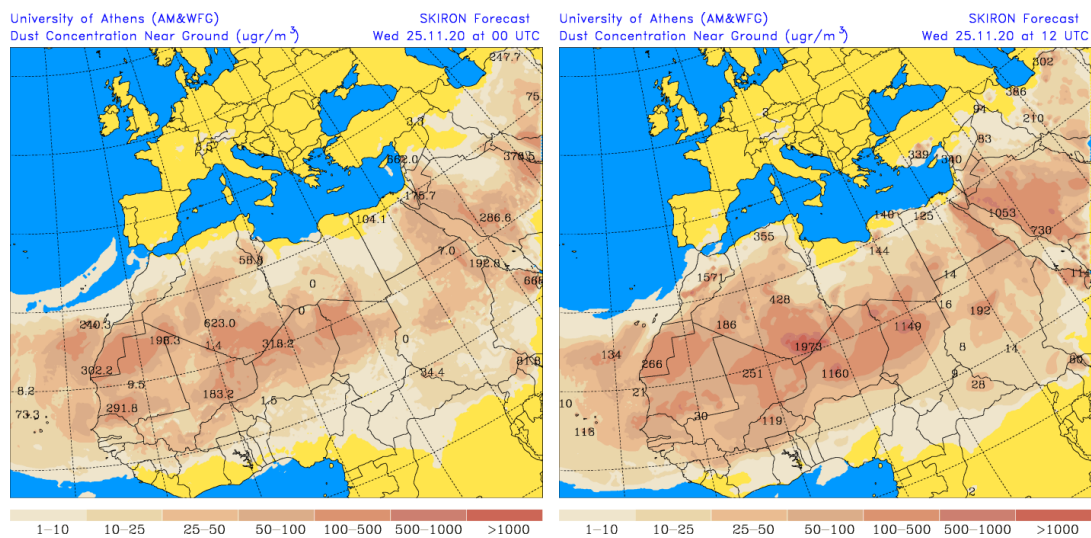
El modelo NMMB-MONARCH prevé también la presencia de masas de aire africano a nivel de superficie sobre las islas Canarias para el día 25 de noviembre. Estima concentraciones de polvo en superficie en el rango 10-320 $\mu\text{g}/\text{m}^3$.



Concentración de polvo ($\mu\text{g}/\text{m}^3$) predicha por el modelo NMMB-MONARCH para el día 25 de noviembre de 2020 a las 00 UTC (izquierda) y a las 12 UTC (derecha). © Barcelona Dust Forecast Center.

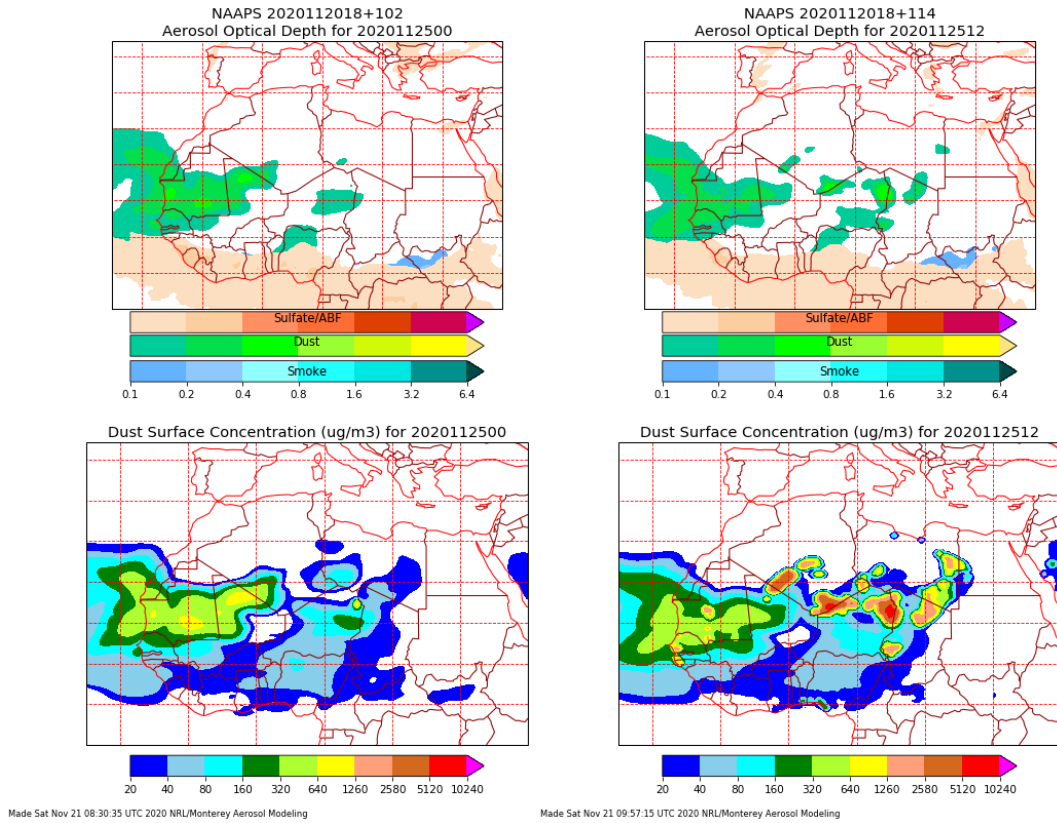
Los mapas de comparación de modelos proporcionados por WMO SDS-WAS no se encontraban disponibles en el momento de redactar este informe.

El modelo SKIRON prevé también la presencia de masas de aire africano sobre las islas Canarias para el día 25 de noviembre. Estima concentraciones de polvo en superficie en el rango 1-500 $\mu\text{g}/\text{m}^3$.



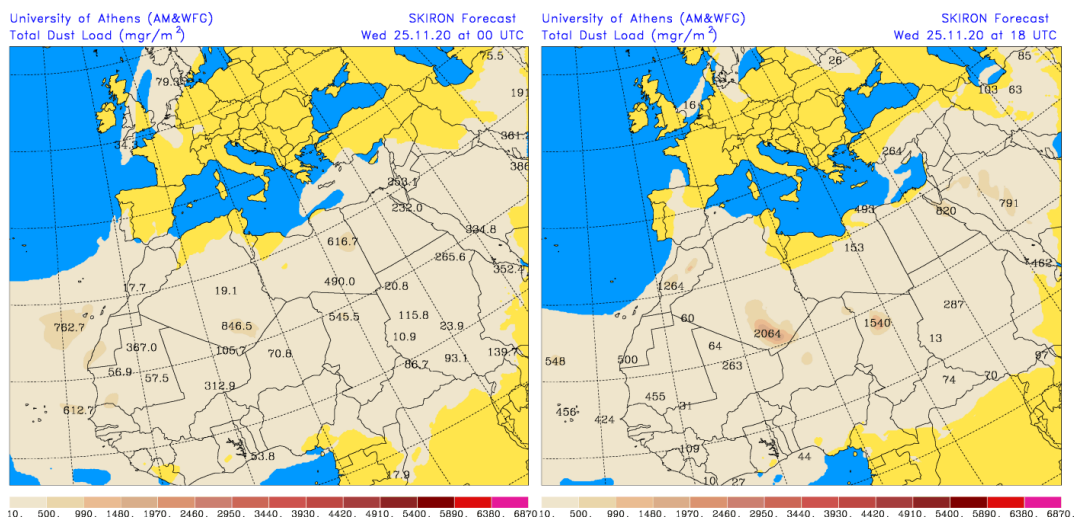
Concentración de polvo ($\mu\text{g}/\text{m}^3$) predicha por el modelo SKIRON para el día 25 de noviembre de 2020 a las 00 UTC y a las 12 UTC © Universidad de Atenas.

El modelo NAAPs prevé también la presencia de masas de aire africano sobre las islas Canarias para el día 25 de noviembre. Estima concentraciones de polvo en superficie en el rango 20-80 $\mu\text{g}/\text{m}^3$.

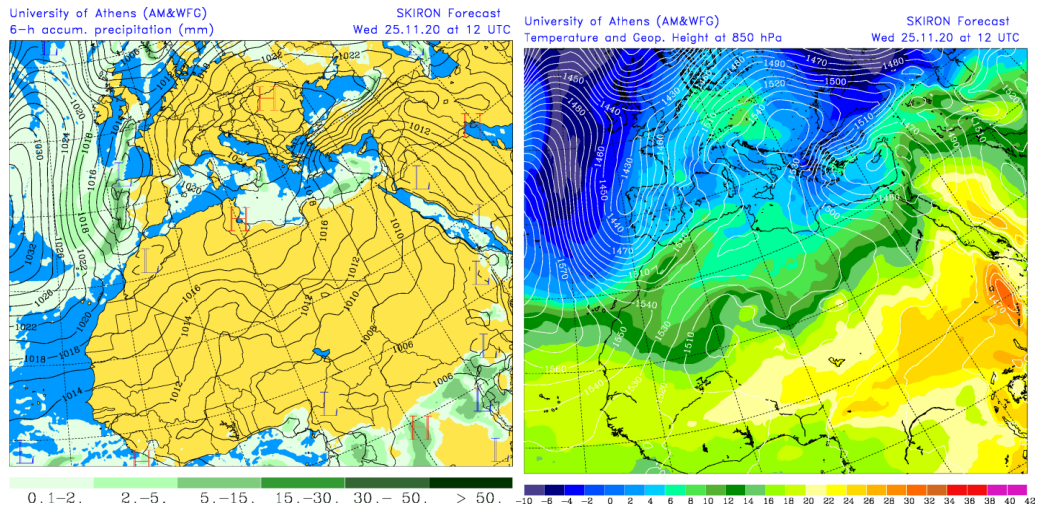


Espesor óptico de aerosoles a 550 nm (arriba) y concentración de polvo a nivel de superficie (abajo) previstos por el modelo NAAPS para el día 25 de noviembre de 2020 a las 00 UTC y a las 12 UTC. ©Naval Research Laboratory (NRL), Monterey, CA.

Los mapas de carga total de polvo, así como los de presión a nivel del mar y altura geopotencial a nivel de 850 hPa proporcionados por el modelo SKIRON, muestran la presencia de masas de aire africano sobre las islas Canarias, la Península y las islas Baleares para el día 25 de noviembre, favorecida por la borrasca situada sobre Marruecos y el anticiclón localizado sobre Túnez.

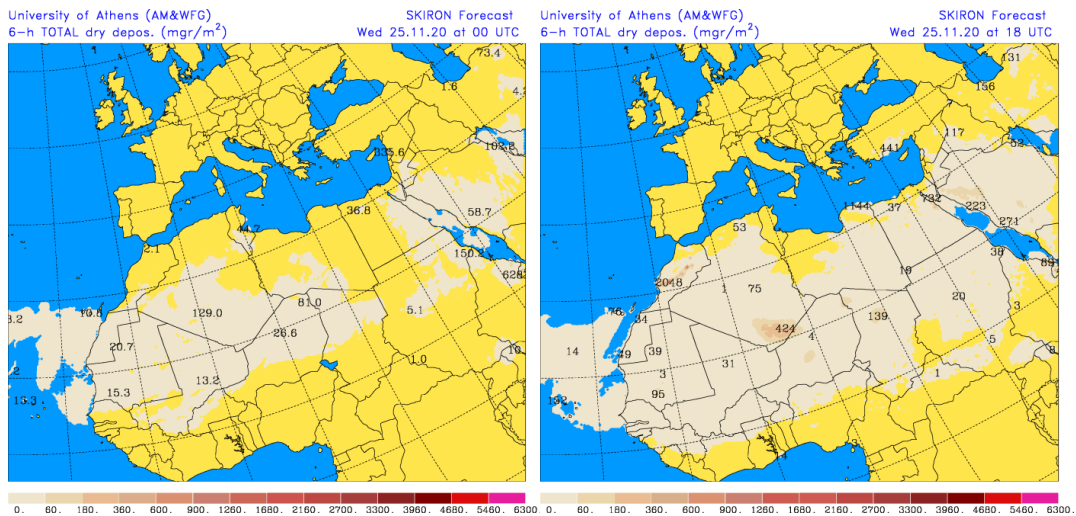


Carga total de polvo (mg/m²) predicha por el modelo SKIRON para el día 25 de noviembre de 2020 a las 00 UTC (izquierda) y a las 18 UTC (derecha). © Universidad de Atenas.

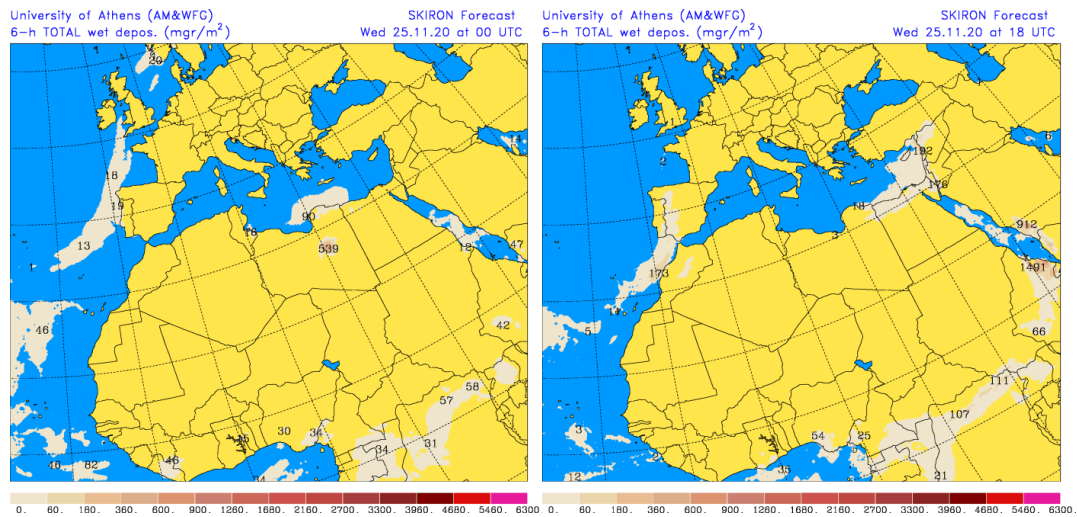


Precipitación acumulada (mm) y presión a nivel del mar (hPa) (izquierda) y campo de temperaturas (°C) y de altura geopotencial a 850 hPa (derecha) previsto por el modelo SKIRON para el día 25 de noviembre de 2020 a las 12 UTC. © Universidad de Atenas.

Según el modelo SKIRON también podría producirse depósito seco de polvo sobre las islas Canarias y húmedo sobre el suroeste, centro, norte y noroeste peninsular y el archipiélago canario a lo largo del día 25 de noviembre.



Depósito seco de polvo (mg/m^2) predicho por el modelo SKIRON para el día 25 de noviembre de 2020 a las 00 UTC (izquierda) y a las 18 UTC (derecha). © Universidad de Atenas



Depósito húmedo de polvo (mg/m^2) predicho por el modelo SKIRON para el día 25 de noviembre de 2020 a las 00 UTC (izquierda) y a las 18 UTC (derecha). © Universidad de Atenas

Fecha de elaboración de la predicción: 24 de noviembre de 2020

Predicción elaborada por Noemí Pérez (IDAEA-CSIC)

Los datos son propiedad de la Dirección General de Calidad y Evaluación Ambiental, del Ministerio para la Transición Ecológica y el Reto Demográfico, y han sido obtenidos y se suministran en el marco del “Encargo del Ministerio para la Transición Ecológica a la Agencia Estatal Consejo Superior de Investigaciones Científicas para la detección de episodios naturales de aportes transfronterizos de partículas y otras fuentes de contaminación de material particulado, y de formación de ozono troposférico”.