

Semana Europea de la Movilidad *¡La ciudad sin mi coche!*

2011

INFORME FINAL



El Ministerio de Agricultura, Alimentación y Medio Ambiente, coordinador en España de las iniciativas europeas “Semana Europea de la Movilidad” y “¡La ciudad, sin mi coche!”, quiere agradecer a los Ayuntamientos, Organizaciones Sociales, Instituciones y Empresas su participación en esta edición 2011. El presente informe ha sido elaborado a partir de la información facilitada por los participantes a esta coordinación.

**Soledad Perlado Hergueta
Coordinación Española
Ministerio de Agricultura, Alimentación y Medio Ambiente
Subdirección General de Calidad y Evaluación Ambiental**

buzon-sgcamai@magrama.es
<http://www.magrama.es/es/calidad-y-evaluacion-ambiental/temas/movilidad-urbana/movilidad/>



ÍNDICE

Capítulo I. “Desplázate de forma eficiente: ¡mejora tu movilidad!”	4
Capítulo II. El Proyecto en Europa	6
Capítulo III. El Proyecto en España	24
Capítulo IV. Actividades desarrolladas por este Ministerio para promocionar el proyecto SEM entre el 16 y el 22 de septiembre	38
Capítulo V. Premios SEMS 2011	51
Capítulo VI. Medidas Permanentes y Buenas Prácticas desarrolladas por los Ayuntamientos participantes	67
- Andalucía	70
- Aragón	109
- Asturias	114
- Canarias	120
- Cantabria	131
- Castilla La Mancha	141
- Castilla y León	156
- Cataluña	196
- C. Autónoma de Ceuta	269
- C. Autónoma de Melilla	271
- C. Madrid	273
- C. Valenciana	298
- Extremadura	335
- Galicia	339
- I. Balears	352
- La Rioja	360
- Navarra	362
- País Vasco	373
- R. de Murcia	417
Capítulo VII. Participación de Organizaciones Sociales, Instituciones y Empresas	422
Organizaciones Sociales	423
Instituciones	437
Empresas	465
Capítulo VIII. Conclusiones	480
Anexos. Datos relevantes de la campaña	483
Anexo I. Ciudades Participantes: datos de contacto	484
Anexo II. Ciudades Participantes y Destacadas	518
Anexo III. Medidas Permanentes	546

CAPÍTULO I

*“Desplázate de forma eficiente:
¡mejora tu movilidad!”*



Desplázate de forma eficiente: ¡mejora tu movilidad!

Con el fin de transformarse en una economía energéticamente eficiente y baja en carbono, la UE ha adoptado una serie de objetivos climáticos y energéticos ambiciosos para el 2020, conocidos como la “**iniciativa 20/20/20**”. Estos incluyen una reducción del 20% en las emisiones de gases de efecto invernadero, un incremento de un 20% de la eficiencia energética y una contribución de un 20% de las energías renovables al total del consumo de energía.

El **Plan de Acción sobre Movilidad Urbana de la Comisión Europea** publicado en Septiembre de 2009, subraya la importancia de la promoción de políticas integradas, el fortalecimiento de las oportunidades de financiación claramente orientadas a los ciudadanos, un transporte urbano más ecológico y a la optimización de la movilidad urbana así como compartir experiencias y conocimientos en el campo del transporte urbano.

El año 2020 se acerca rápido y debemos fijar los objetivos más allá de este período y ponemos ya en el camino correcto. En el **Libro Blanco del Transporte** publicado recientemente, la Comisión Europea adoptó una hoja de ruta con 40 iniciativas concretas para construir un sistema competitivo de transporte que incremente la movilidad, elimine barreras en las áreas clave y estimule el crecimiento y el empleo, y que al mismo tiempo disminuya perceptiblemente la dependencia de Europa del petróleo y reduciendo las emisiones de CO₂ por parte del sector transporte en un 60% en 2050. Los principales objetivos incluyen:

- Reducir a la mitad el uso de vehículos de combustibles convencionales en el transporte urbano del 2030; no más coches de combustibles convencionales en las ciudades en el 2050.
- Alcanzar en los principales centros urbanos cadenas logísticas libres de CO₂ en el 2030.
- Conseguir un 40% de combustibles sostenibles bajos en emisiones de carbono en la aviación y una reducción de al menos un 40% en las emisiones de los barcos en el 2050.
- Realizar un trasvase modal del 50% de los pasajeros en medias distancias interurbanas y del transporte de mercancías, desde carretera al ferrocarril y al transporte marítimo en el 2050.

Con el lema “**Desplázate de forma eficiente: ¡mejora tú movilidad!**”, las ciudades y poblaciones participantes de toda Europa y de fuera de ella, han sido invitadas a promocionar cualquier medio de transporte sostenible, ya sea la bicideta, el transporte público o simplemente caminar. Los municipios, organizaciones, instituciones y empresas participantes han destacado la cantidad de energía que podríamos ahorrar cada uno de nosotros cambiando nuestros modos de desplazamiento más habituales (el vehículo privado), por los energéticamente más eficientes, y promocionado los efectos positivos que esta movilidad alternativa tiene en la calidad del aire, la reducción de ruido, la salud, y la protección del clima.

CAPÍTULO II

El Proyecto en Europa



El Proyecto en Europa

Historia.

Hace diez años, la Comisión Europea invitó a los municipios de la Unión Europea a actuar contra la amenaza del cambio climático y mejorar la calidad de vida de los ciudadanos haciendo las ciudades unos lugares más habitables.

El resultado fue la Semana Europea de la Movilidad, una celebración de una semana de duración en la que se mostraban las mejoras en el transporte urbano que se ha extendido a todo el mundo. Desde un pequeño evento que involucró a 320 ciudades en 2002, la Semana Europea de la Movilidad se ha convertido en un fenómeno que incluye un **record en 2011 de 2.268 ciudades**. Ha demostrado que la promoción de la movilidad sostenible no consiste en prohibir a las personas el uso del coche, sino en ofrecer alternativas prácticas y útiles.

La Semana Europea de la Movilidad cumple 10 años – y eso es causa de celebración. A lo largo de la última década, esta iniciativa de la Comisión Europea ha ayudado a las ciudades de Europa a hacer un impresionante progreso reduciendo la congestión de tráfico y creando medio ambiente más confortables y saludables para sus ciudadanos.

La SEM tiene lugar cada año desde el 16 al 22 de septiembre y trata de educar, concienciar y ofrecer alternativas a los viejos y menos sostenibles modos de movernos por la ciudad. Consecuentemente, involucrar a gente joven es una parte fundamental de la campaña, porque permite formar buenos hábitos que durarán toda la vida.

El primer día sin coches tuvo lugar en **1999**, inspirado por 66 ciudades francesas y 92 ciudades italianas, con el apoyo de la Comisión Europea. Algunas reacciones iniciales fueron escépticas, pero la respuesta del público fue tan positiva que hubo una expansión del esquema espontáneamente. Así en febrero de **2000**, en vista de la respuesta popular de la experiencia del año anterior, la Comisión lanza el proyecto para la celebración anual de la “Ciudad sin mi coche” en las ciudades de Europa el 22 de septiembre. Dicho año, 760 ciudades, con 65 millones de habitantes participaron. En **2001**, el número aumento hasta las 1.000. Además, 3 países –Bélgica, Dinamarca y Francia – se adelantaron al día sin coche en 2000 organizando una semana para la concienciación ciudadana.

En **2002**, apoyándose en las experiencias citadas en el párrafo anterior, se lanza, como proyecto de la Comisión, la primera Semana de la Movilidad, que se desarrolló en 328 ciudades de países que ahora conforman la EU-27, ofreciendo una variedad de actividades sobre el tema de transporte público, promoción de la bicicleta, calles activas y vías verdes. En total participaron 23 Estados europeos, incluyendo no sólo miembros de la Unión Europea sino también países como Suiza y Turquía. Posteriormente se han ido añadiendo ciudades en Canadá, Japón, Brasil, Méjico, Taiwán y cualquier ciudad interesada podía unirse.

En **2003**, 672 ciudades de la Europea de los 27 (721 en todo el mundo) actuaron en temas de accesibilidad, coincidiendo con el Año Europeo de las Personas con Discapacidad y cubriendo un amplio abanico de temas para favorecer el acceso al transporte público de personas con movilidad reducida, el uso responsable del coche. La primera conferencia de la Semana Europea de la Movilidad, en Bruselas, sentó las bases para un intercambio de buenas prácticas.

La SEM de **2004** involucró a 818 ciudades europeas (36 más en el resto del mundo). El tema elegido fue la seguridad en las calles para los niños. Esto ofrecía a los organizadores un amplio rango de temas con los que trabajar, desde luchar contra la contaminación atmosférica y mejorar la calidad del aire, hasta garantizar la seguridad de las rutas escolares. Durante la conferencia de la SEM en Bruselas se oyeron una gran variedad de buenas prácticas incluyendo la nueva tasa impositiva introducida recientemente por Londres para evitar la congestión.

En **2005**, se cambió la orientación hacia unas rutas al trabajo más inteligentes: promoción de los viajes sostenibles a y desde el trabajo y el colegio a través de la bicideta, caminando, transporte público y coche compartido. Las empresas son llamadas a ofrecer abonos de transporte público a sus empleados, o bicidetas para pequeños trayectos.

En los años posteriores han ido aumentando progresivamente las ciudades participantes hasta alcanzar las cifras record de este año 2011.

Participación en la SEM-2011

Los datos que a continuación se muestran incluyen a los participantes tanto en la iniciativa de la Semana Europea de la Movilidad, como en ¡la ciudad sin mi coche! (evento que pone punto final a la SEM, cada año).

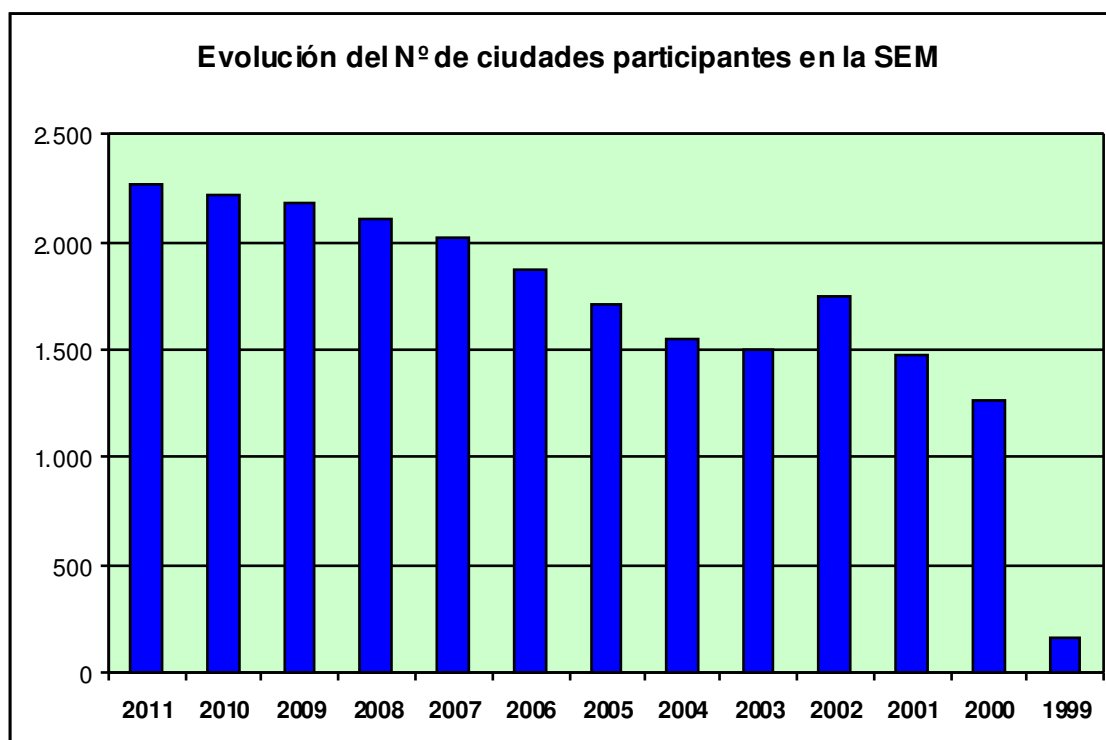
Como en años anteriores las ciudades en Europa, de acuerdo a su compromiso con este proyecto se clasifican en:

- **Ciudades Destacadas** (cumplen los tres criterios de adhesión que se detallan más adelante)
- **Ciudades Participantes** (el resto que sólo verifican uno o dos criterios de participación)

El décimo aniversario de la Semana Europea de la Movilidad, ha establecido un nuevo record de participación por sexto año consecutivo, con **2.268 ciudades**, pertenecientes a 43 países en todo el mundo, que han realizado actividades promocionales o medidas permanentes. A pesar de este incremento de participantes, la población potencial a la que se ha hecho llegar el mensaje de la SEM ha disminuido, como puede comprobarse en el siguiente cuadro*, debido a que algunas de las ciudades con mayor número de habitantes no han participado este año.

* Notar que la SEM comenzó en el año 2002, por lo que los datos de los años anteriores se corresponden a ¡la ciudad sin mi coche!

Participación en la SEM*		
Año	Nº Ciudades	Población
2011	2.268	156.200.694
2010	2.221	221.174.367
2009	2.181	227.323.998
2008	2.102	218.204.152
2007	2.020	215.664.765
2006	1.875	207.480.514
2005	1.700	182.951.394
2004	1.554	163.372.888
2003	1.500	159.742.168
2002	1.742	154.736.447
2001	1.477	117.406.833
2000	1.262	98.660.032
1999	164	16.218.198



Por países las tres primeras posiciones están ocupadas por **España** (que aporta casi 200 ciudades más que el año pasado, alcanzando un nuevo record nacional), Austria y Polonia respectivamente (éste último se incorporar por primera vez a este “podium”, tras la fuerte campaña promocional llevada a cabo). Cabe resaltar que la participación tanto en Austria como en Italia se ha incrementado en 36 participantes respecto al año anterior. En el caso de Italia este incremento esta relacionado con que en este país vuelve a haber una coordinación nacional de este proyecto, a cargo del Ministerio de

Medioambiente. Los países con los mayores incrementos han sido Ucrania (+500%), Finlandia (+300%) y Eslovenia (casi un +140%).

Después, de 5 años, Dinamarca vuelve a aparecer en las estadísticas a través de la ciudad de Aalborg. Casos similares son los de Macedonia y Montenegro (2 ciudades). Destacar también la aparición en esta lista por primera vez de los Estados Unidos, con su capital Washington.

En sentido contrario al anterior, hay que hacer referencia a las bajas que causan en este año 2011 Kosovo, Moldavia y Turquía, que no tienen ciudades inscritas. En Holanda se ha producido un fuerte descenso en la participación en los últimos dos años (casi -70%). Tanto Bosnia Herzegovina como el Reino Unido han tenido también fuertes descensos en la participación entorno al 80%, en cifras absolutas. Otro fuerte descenso (-86%) es presentado por otros 10 países participantes, lo que se traduce en 61 ciudades menos, con la consiguiente reducción en el número de población participante.

En el origen de muchos de estos descensos están los recortes de presupuesto sufridos por las coordinaciones nacionales, cambios en las personas que llevaban las coordinaciones o simplemente la desaparición de estas coordinaciones, como el caso de Holanda. En el caso del Reino Unido, los recortes presupuestarios se han juntado al hecho de que el proyecto de la SEM no ha estado considerado como prioritario, tanto por el gobierno nacional como por los municipios.

En el cuadro de la siguiente página se representan el número de ciudades inscritas en la SEM en cada uno de los países participantes. Hay que tener en cuenta que la tabla no incluye información de las ciudades que no han sido registradas “on-line” (a través de la Web europea del proyecto: www.mobilityweek.eu) antes del año 2007.

SEM. Evolución de la participación por Países										
País	2002	2003	2004	2005	2006	2007	2008	2009	2010	2011
Albania	6	9	9	6	9	0	6	0	0	0
Argentina	0	1	1	0	0	1	0	0	1	1
Austria	0	14	26	51	35	396	378	400	430	466
Belgium	0	12	50	43	33	29	35	163	66	48
Bosnia and Herzegovina	-	-	-	-	-	-	-	5	5	1
Brazil	0	0	0	0	0	57	34	12	30	7
Bulgaria	0	57	84	3	61	47	48	39	45	27
Canada	0	0	1	0	3	3	2	2	1	1
Colombia	0	0	3	2	1	0	1	1	0	0
Croatia	2	24	1	9	3	9	10	32	20	18
Cyprus	0	3	1	0	0	0	2	2	3	4
Czech Republic	6	14	27	33	45	75	90	85	83	56
Denmark	68	3	2	1	0	0	0	0	0	1
Ecuador	0	0	0	1	1	1	1	2	1	1
Estonia	0	0	1	0	0	0	0	0	2	2
Finland	0	2	2	7	15	9	10	3	2	8
Former Yugoslav Rep. of Macedonia	0	0	0	2	1	2	0	1	0	2
France	5	42	13	60	135	143	180	157	147	103
Germany	21	50	43	40	40	36	57	51	52	50
Greece	21	0	1	3	3	13	3	2	6	7
Hungary	1	8	13	18	25	63	73	74	96	104
Iceland	0	5	6	1	2	1	4	5	7	5
Indonesia	0	1	0	0	0	0	0	0	0	0
Ireland	0	0	19	8	1	4	10	13	13	13
Italy	3	8	18	22	30	43	35	29	38	74
Japan	0	0	0	2	3	6	7	9	9	8
Kosovo (under UNSCR 1244)	-	-	-	-	-	-	3	0	1	0
Latvia	0	0	5	9	9	8	13	6	15	17
Liechtenstein	0	0	0	1	0	0	0	0	1	1
Lithuania	6	11	11	14	12	19	16	11	23	14
Luxembourg	0	1	0	2	34	35	100	51	45	42
Malta	5	4	25	0	1	0	0	0	0	0
Moldova	0	0	1	0	0	0	0	0	1	0
Montenegro	0	0	0	0	0	0	0	0	0	2
Netherlands	1	177	140	150	323	310	218	231	71	10
Norway	0	2	3	3	4	7	8	13	14	18
Poland	2	2	1	27	29	74	84	127	114	111
Portugal	19	31	19	24	34	83	69	65	66	66
Romania	59	0	63	81	67	100	108	62	58	48
Serbia	4	5	3	6	2	14	1	19	16	15
Slovakia	2	2	2	2	1	5	2	3	4	9
Slovenia	11	12	11	6	12	25	24	21	13	31
South Korea	0	0	0	1	0	0	1	1	0	0
Spain	70	119	138	227	227	305	366	390	567	764
Sweden	3	66	61	35	54	28	46	51	103	88
Switzerland	1	1	7	5	9	8	7	3	2	2
Taiwan	0	2	1	1	1	1	1	1	2	1
Thailand	0	0	0	0	0	1	0	0	0	0
Turkey	79	0	0	0	0	0	0	2	3	0
Ukraine	0	0	0	0	0	0	0	0	2	12
United Kingdom	23	34	42	57	56	59	48	37	43	9
Venezuela	0	0	0	1	0	0	1	0	0	0
United States of America	0	0	0	0	0	0	0	0	0	1
TOTAL	418	722	854	964	1.321	2.020	2.102	2.181	2.221	2.268

Ciudades Destacadas.

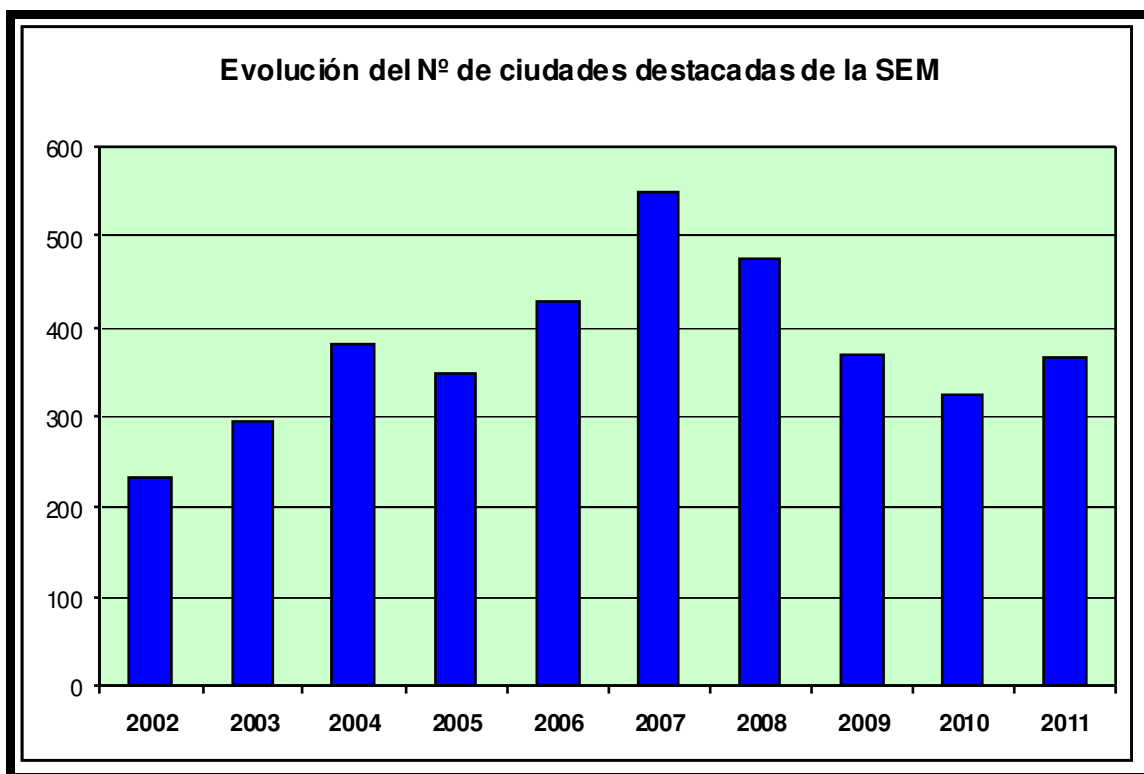
Se consideran Ciudades Destacadas aquellas que cumplen con los tres criterios de participación de este proyecto:

- **Organizar una semana de actividades considerando el tema central** de esta edición 2011 “Desplázate de forma eficiente: ¡mejora tu movilidad!”.
- **Implementar al menos una medida permanente** que contribuya al cambio del vehículo privado hacia medios de transporte más respetuosos con el medio ambiente. Si fuera posible, al menos una de estas medidas será de redistribución del espacio vial priorizando el transporte público, los peatones y las bicidetas.
- **Organizar la iniciativa “¡La ciudad, sin mi coche!”** reservando a peatones, ciclistas y transporte público una o varias áreas durante todo el día (desde al menos una hora antes hasta una hora después de una jornada ordinaria de trabajo). Preferiblemente el día 22 de septiembre de 2011.

En el siguiente cuadro se muestra el porcentaje de estas ciudades, respecto del total de participantes, para cada uno de los países en esta edición de 2011. España se mantiene líder en este aspecto de la participación entre los países que presentan una alta participación en este proyecto (Austria, Polonia, Hungría y Francia).

En términos generales la evolución de la participación de ciudades destacadas ha experimentado un crecimiento este año (43 ciudades más que en el 2010, alcanzando los niveles del 2009), tras tres años consecutivos de descensos.

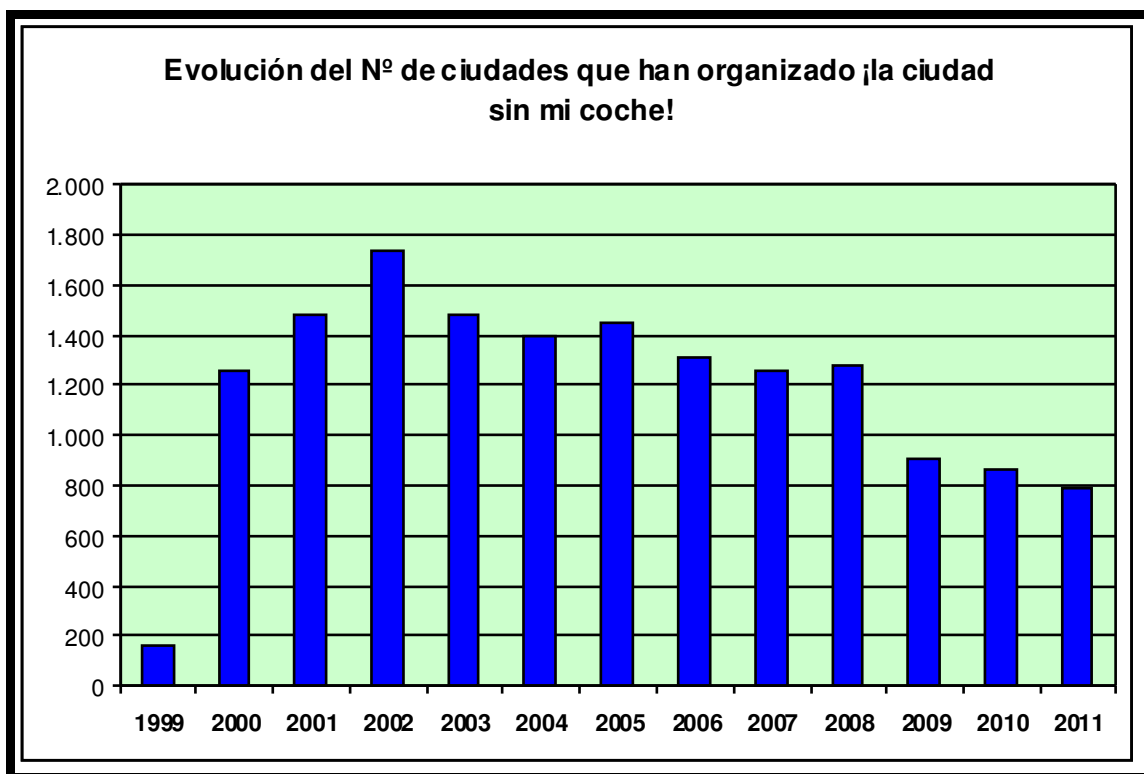
País	Ciudades Destacadas		Total participation
	Nº	%	
Argentina	0	0,0%	1
Austria	15	3,2%	466
Belgium	0	0,0%	48
Bosnia and Herzegovina	0	0,0%	1
Brazil	0	0,0%	7
Bulgaria	4	14,8%	27
Canada	0	0,0%	1
Croatia	10	55,6%	18
Cyprus	1	25,0%	4
Czech Republic	30	53,6%	56
Denmark	0	0,0%	1
Ecuador	1	100,0%	1
Estonia	1	50,0%	2
Finland	0	0,0%	8
Former Yugoslav Republic of Macedonia	1	50,0%	2
France	7	6,8%	103
Germany	0	0,0%	50
Greece	3	42,9%	7
Hungary	18	17,3%	104
Iceland	1	20,0%	5
Ireland	0	0,0%	13
Italy	22	29,7%	74
Japan	2	25,0%	8
Latvia	3	17,6%	17
Liechtenstein	1	100,0%	1
Lithuania	0	0,0%	14
Luxembourg	0	0,0%	42
Montenegro	1	50,0%	2
Netherlands	1	10,0%	10
Norway	9	50,0%	18
Poland	12	10,8%	111
Portugal	22	33,3%	66
Romania	14	29,2%	48
Serbia	0	0,0%	15
Slovakia	4	44,4%	9
Slovenia	5	16,1%	31
Spain	155	20,3%	764
Sweden	13	14,8%	88
Switzerland	1	50,0%	2
Taiwan	1	100,0%	1
Ukraine	8	66,7%	12
United Kingdom	1	11,1%	9
United States of America	0	0,0%	1
Total number in 2011	367 (16.2%)		2.268
Total number in 2010	324 (14.6%)		2.221



Organización de la “¡La ciudad, sin mi coche!”.

El número de ciudades que en los distintos países participantes han organizado el evento “**¡La ciudad, sin mi coche!**”, que a ser posible debe de organizarse el 22 de septiembre, ha ido cayendo a lo largo de los años como se muestra en el siguiente gráfico. Es importante destacar que el pico de participación tuvo lugar hace casi 10 años (año 2002), cuando el 22 de septiembre fue domingo, lo que hace que política y técnicamente sea mucho más sencillo el cerrar calles de una ciudad al tráfico rodado.

Hay que tener también en cuenta que, aun siendo esta iniciativa el origen de este proyecto, sus objetivos han quedado induidos dentro de las actividades organizadas para conmemorar la SEM.



Medidas Permanentes.

Durante esta SEM 2011, y de acuerdo a los registros de la página Web europea, 892 ciudades han llevado a cabo al menos una medida permanente, lo que representa casi el 40% de todas las ciudades participantes. Si tenemos en cuenta que en España, es condición necesaria para participar en este proyecto el llevar a cabo al menos una medida permanente, tenemos que **más del 85% de estas ciudades son españolas.**

El número de medidas permanentes llevadas a cabo por las ciudades participantes han sido un total de **6.821**, lo que supone un 10% menos en comparación con las del 2010. Esto hace una media de 3 medidas permanentes por cada una de las ciudades participantes.

Como en el año anterior estas medidas permanentes se han centrado fundamentalmente en:

- Gestión de la Movilidad (lanzamiento de campañas de sensibilización, elaboración de materiales educativos o el desarrollo de planes de movilidad urbana)
- Accesibilidad (rebaje o ampliación de aceras, eliminación de barreas arquitectónicas o creación de rampas para sillas de ruedas)
- Nuevas instalaciones para bicidetas o mejora de las existentes (mejora de la red ciclista, de las instalaciones para bicidetas)

MEDIDAS PERMANENTES	Registradas en la base de datos "online" en 2010	Registradas en la base de datos "online" en 2011
NUEVAS INSTALACIONES PARA BICICLETAS O MEJORA DE LAS EXISTENTES		
Mejora de la red ciclista	482	422
Creación de sistemas de préstamo de bicicletas o para compartir bicicletas	167	142
Mejora de las instalaciones para bicicletas	378	333
Otros	0	0
Subtotal	1.027	897
PEATONALIZACIÓN		
Creación o ampliación de las zonas peatonales	302	263
Mejora de las infraestructuras	432	362
Ampliación o creación de nuevas vías-verdes	153	151
Otros	0	34
Subtotal	887	810
TRANSPORTE PÚBLICO		
Mejora o ampliación de la red de transporte público	234	238
Mejora y ampliación de los servicios de transporte público	183	161
Utilización de vehículos ecológicos en las flotas de transporte público	137	134
Desarrollo de nuevas tecnologías destinadas a la mejora de la red de transporte público	113	94
Lanzamiento de servicios integrados para los distintos modos de transporte público	66	59
Desarrollo de servicios de transporte accesibles para todos	151	124
Otros	0	0
Subtotal	884	810
CALMADO DEL TRÁFICO Y SISTEMAS DE CONTROL DE ACCESO		
Reducción de la velocidad en las zonas cercanas a los colegios	306	334
Reducción de zonas de aparcamiento "exteriores"	85	84
Creación de aparcamientos disuasorios o para intercambio modal	125	118
Nuevas regulaciones del tráfico sobre circulación y aparcamiento	218	183
Creación de nuevas zonas para residentes	92	86
Otros	0	30
Subtotal	826	835
ACCESIBILIDAD		
Creación de aceras táctiles	146	132
Creación de rampas para sillas de ruedas	248	226
Rebaje de aceras	301	281
Ampliación de las aceras	269	240
Incorporación de sistemas sonoros a los semáforos	105	93
Eliminación de barreras arquitectónicas	226	223
Lanzamiento de planes de accesibilidad	128	104
Creación de instalaciones útiles para personas con movilidad reducida	147	126
Otros	0	0
Subtotal	1.570	1.425

MEDIDAS PERMANENTES	Registradas en la base de datos "online" en 2010	Registradas en la base de datos "online" en 2011
NUEVAS FORMAS DE USO Y POSESIÓN DE LOS VEHÍCULOS		
Lanzamiento de sistemas de coche compartido	134	100
Uso responsable del coche (conducción eficiente, etc.)	177	150
Utilización de vehículos limpios	151	138
Otros	0	0
Subtotal	462	388
DISTRIBUCIÓN DE MERCANCÍAS		
Nuevas regulaciones para la distribución de carga	63	55
Uso de vehículos limpios	58	63
Creación de nuevas plataformas logísticas de transferencia de carga	21	21
Otros	0	0
Subtotal	142	139
GESTIÓN DE LA MOVILIDAD		
Adopción de planes de transporte para empresas	110	86
Adopción de planes de transporte para colegios	133	128
Creación de centros de movilidad y servicios de información "online"	101	65
Lanzamiento de campañas de sensibilización	386	367
Elaboración de materiales educativos	240	195
Desarrollo de planes de movilidad urbana en cooperación con agentes locales	196	173
Provisión de incentivos y bonus para empleados	49	35
Acceso restringido al centro de la ciudad de forma permanente	92	76
Lanzamiento de medios de transporte para facilitar el acceso a las zonas de negocio y otras áreas sociales	41	30
Formación de grupos para ir al colegio en bicicleta o andando	118	137
Desarrollo de una herramienta para la medida de la calidad del aire que muestre de forma pública los niveles existentes	76	79
Organización de foros estables o encuestas para conocer las ideas y opiniones de los ciudadanos respecto a la movilidad	166	146
Otros	0	0
Subtotal	1.708	1.517

TOTAL MEDIDAS PERMANENTES	7506	6821
Medidas Permanentes por ciudad (teniendo en cuenta todos los participantes)	3,4	3,0
Ciudades que implementaron al menos una Medida Permanente	931 (41.9%)	892 (39.3%)
Medidas Permantentes por ciudad (teniendo en cuenta sólo a las que implementaron al menos una)	8,06	7,65

En cuanto a las Medidas Permanentes más ampliamente implementadas por las ciudades participantes, apenas ha cambiado en los últimos años, en lo que se refiere a las 10 primeras. Tan sólo aparece como nueva entrada en este grupo de las 10 primeras, la "Mejora o ampliación de la red de transporte público" que ha desbancado a la "Elaboración de materiales educativos"

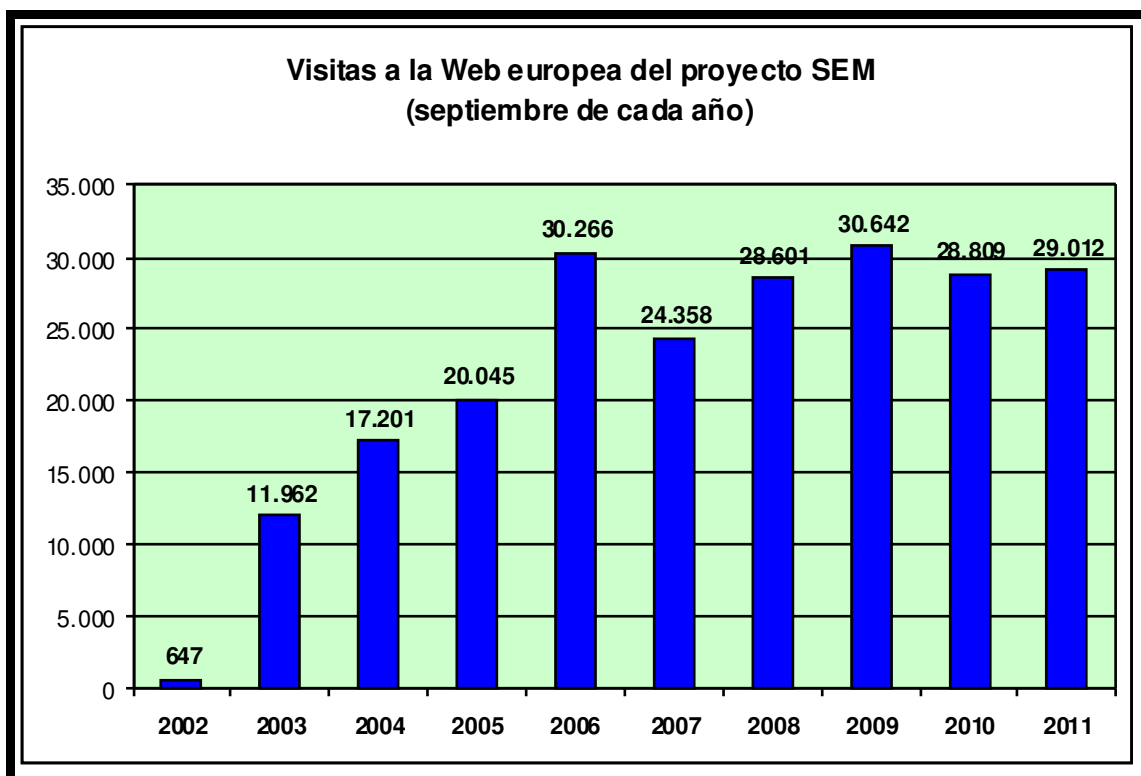
Posición*	Medidas Permanentes	Registradas en la base de datos "online" en 2010	Registradas en la base de datos "online" en 2011
1 (1)	INSTALACIONES PARA BICICLETAS: Mejora de la red ciclista	482	422
2 (3)	GESTIÓN DE LA MOVILIDAD: Lanzamiento de campañas de sensibilización	386	367
3 (2)	PEATONALIZACIÓN: Mejora de las infraestructuras	432	362
4 (5)	CALMADO DEL TRÁFICO: Reducción de la velocidad en las zonas cercanas a los colegios	306	334
5 (4)	INSTALACIONES PARA BICICLETAS: Mejora de las instalaciones para bicicletas	378	333
6 (7)	ACCESIBILIDAD: Rebaje de aceras	301	281
7 (6)	PEATONALIZACIÓN: Creación o ampliación de las zonas peatonales	302	263
8 (8)	ACCESIBILIDAD: Ampliación de las aceras	269	240
9 (11)	TRANSPORTE PÚBLICO: Mejora o ampliación de la red de transporte público	234	238
10 (9)	ACCESIBILIDAD: Creación de rampas para sillas de ruedas	248	226

* entre paréntesis su posición en el año 2010

Página Web: <http://mobilityweek.eu/>, *visitas:*

Este año la Web europea del proyecto en el mes de septiembre (mes en el que se concentran el mayor número de visitas) ha recibido 29.012 visitas, lo que supuesto un ligero incremento (0,7%) respecto al año pasado (ver cuadro siguiente).

En cuanto a los países de procedencia de las visitas, tal y como se muestra en la tabla de la página siguiente, Italia, Estados Unidos y España copan las tres primeras posiciones del "ranking".



Origen de las visitas (%) a la página Web europea del proyecto SEM

Posición	País de origen	Visitas Septiembre 2010* (%)	Visitas Septiembre 2011 (%)
1	Italy	13.20 (01)	19.27
2	United States of America	7.58 (03)	7.91
3	Spain	6.18 (05)	6.15
4	Portugal	4.61 (07)	4.48
5	France	5.33 (06)	4.23
6	Belgium	3.77 (08)	3.88
7	Germany	3.26 (09)	3.55
8	United Kingdom	6.25 (04)	3.50
9	Poland	11.46 (02)	3.46
10	Hungary	2.02 (14)	2.83

Entre paréntesis posición en el 2010*

Señalar también que en esta página está disponible la carta de adhesión traducida y adaptada al español así como el documento conmemorativo de los 10 años de la SEM: “10 años de la Semana Europea de la Movilidad 2002-2011”.

Premio Europeo “EMW Award”

El Premio Europeo “EMW Award” se crea en el año 2003 con la idea de recompensar las actividades llevadas a cabo por las autoridades locales en el marco de la Semana Europea de la Movilidad. Es un

premio dirigido a las ciudades que han mostrado ser las mejores en términos de transporte sostenible y han comunicado de forma eficiente el mensaje de la campaña a los ciudadanos. Al mismo tiempo las ciudades ganadoras sirven de ejemplo para el resto de ciudades europeas que quieran seguir profundizando en la promoción de la movilidad sostenible entre sus ciudadanos.

Pueden participar en estos premios todas aquellas ciudades europeas que hayan participado en la SEM cumpliendo los 3 criterios de participación.

Los criterios de evaluación, por parte de un jurado de expertos, son:

1. la calidad de la relación de las actividades organizadas con el tema horizontal de la SEM,
2. la amplitud del plan de acción desarrollado en relación con los eventos, actividades e impacto social,
3. la estrategia de comunicación y promoción de la SEM hacia los ciudadanos y los medios de comunicación,
4. la innovación de las medidas permanentes llevadas a cabo en el marco de la SEM con relación al impacto en la concienciación de los ciudadanos y su efectividad desde el punto de vista de la movilidad sostenible
5. la calidad y el alcance de las alianzas llevadas a cabo con los actores locales implicados en la movilidad de la ciudad, para la organización de la SEM

Así, el pasado mes de enero el jurado del Premio Europeo EMW Award se reunió en Bruselas para seleccionar las 10 mejores solicitudes entre las presentadas a este Premio, incluyendo los tres municipios europeos finalistas. La ciudad ganadora fue anunciada en una ceremonia oficial que tubo lugar en el emblemático Atomium de Bruselas el 14 de marzo de 2011.



La reunión fue presidida por el Comisario de Medio Ambiente Janez Potocnik estando también presentes, Magda Kopzcynska (Dirección General de Transportes) y Robert Konrad (Dirección General de Medio Ambiente); otros miembros del jurado fueron Heather Allen (International Association of Public Transport-UITP), Pamela Weir (Dirección General de Medio Ambiente), Vincent Leiner (Dirección General de Transportes), Dudley Curtis (Transporte y Medio Ambiente) y Sebastian Bamberg (Universidad de Bielefeld).

Las solicitudes que resultaron seleccionadas como las 10 finalistas fueron:

- Budapest (Hungría)
- Eindhoven (Holanda)
- Gävle (Suecia)
- León (España)
- Östersund (Suecia)
- Reutte (Austria)
- Zagreb (Croacia)

Y las tres nominadas al Premio Europeo han sido:

1. Almada (Portugal)
2. Murcia (España)
3. Riga (Latvia)

León y Murcia son dos ciudades españolas que han tenido una gran presencia en este Premio europeo. El municipio de **León** fue el ganador del premio europeo EMW Award en el año 2006 por las actividades realizadas y las medidas permanentes implementadas durante la SEM del 2005. Además, en la edición del 2010 fue finalista, figurando entre las tres mejores ciudades europeas. En el caso de **Murcia** su candidatura ha conseguido situarse en el selectivo grupo de las 10 mejores ciudades europeas en tres ediciones de estos premios.

Finalmente, el municipio costero de Almada fue elegida como la ganadora del Premio Europeo EMW Award 2010. Un jurado independiente de expertos en movilidad ha considerado esta ciudad portuguesa como una de las que mas han promovido alternativas al uso del vehículo particular, destacando el impacto positivo de otros medios de transporte en la salud pública y en el medio ambiente durante la Semana Europea de la Movilidad del 2010.



Las características más importantes de las candidaturas finalistas se destacan a continuación.

1. **Ganadora: Almada.** La costera ciudad portuguesa de Almada ha promovido la movilidad sostenible a través de decenas de medidas permanentes. El municipio, junto con la Agencia Local de la Energía, ha organizado una admirable semana de actividades dedicadas al transporte sostenible y a la salud. El principal evento tuvo lugar el día 18 de septiembre, Fiesta de la Movilidad, con mercados en la calle, exposiciones de vehículos eléctricos, una feria de la bicicleta, conciertos, actividades deportivas, bailes y actuaciones en la calle, carreras de bicicletas, talleres, películas, exposiciones y arte callejero. Almada además ha mejorado las infraestructuras para peatones y ciclistas y ha creado diversos aparcamientos para bicis y estaciones de recarga para bicicletas y vehículos eléctricos. Durante el Día sin Coches, Almada convirtió el centro histórico y comercial de Cacilhas en una zona peatonal.
2. **Finalista: Murcia.** Durante la Semana Europea de la Movilidad 2010, la Agencia Local de la Energía de Murcia (ALEM) organizó una creativa mezcla de actividades para promocionar hábitos de transporte sostenible y saludable entre diversos grupos objetivo. Murcia ha implementado también una amplia variedad de medidas permanentes para fomentar la bicicleta, incluida una Estrategia de la Bicicleta, una oficina con un sitio Web específico y un sistema público de bicicletas. La ciudad ha ampliado además la red de carriles bus, ha presentado tarifas más baratas para determinados colectivos y ha actualizado sus servicios electrónicos de gestión del tráfico.
3. **Finalista: Riga.** La capital letona ha fomentado el transporte sostenible mediante un ambicioso programa de actividades en torno a la bicicleta: competiciones, exposiciones, campañas de información, excursiones, promociones de vehículos eléctricos, demostraciones de medida de la calidad del aire, exposiciones sobre la seguridad vial, actuaciones artísticas, conciertos y juegos en la calle relacionados con el transporte y la salud. A lo largo

de toda la Semana se animó a los ciudadanos a identificar y denunciar las posibles mejoras que podían realizarse en las infraestructuras peatonales y ciclistas. Mediante la organización del concurso “El lugar de trabajo más saludable”, el Departamento de Trafico de la ciudad de Riga pudo recopilar información sobre las medidas realizadas en los centros de trabajo para promover estilos de vida mas saludables y desplazamientos mas activos. Riga organizo además varios Días sin Coches, reservando las calles del centro de la ciudad para peatones, cidistas y otros modos de transporte sostenibles.

Esperemos que el éxito de las ciudades españolas continúe en la edición del próximo año.

CAPÍTULO III

El Proyecto en España



El Proyecto en España

La Coordinación Española: labor desarrollada a lo largo del año 2011

España es miembro de la Coordinación Europea de este proyecto desde su origen en el año 2000. La labor que esta coordinación implica, es llevada a cabo por la Dirección General de Calidad y Evaluación Ambiental y Medio Natural, del Ministerio de Agricultura, Alimentación y Medio Ambiente.

Este trabajo de coordinación a lo largo del año 2011, se describe a continuación, destacando los puntos más importantes:

- Traducir y adaptar la documentación del proyecto elaborada por la coordinación europea.



Díptico Promocional



Cartel Promocional

Guía Temática, con ideas y sugerencias sobre actividades y medidas permanentes a realizar por los participantes relacionadas con el tema horizontal de cada año




Carta de adhesión europea para municipios



Documento europeo conmemorativo del 10º aniversario de la SEM

Toda esta documentación ha sido puesta a disposición de los participantes en este proyecto, así como del público en general, mediante envíos postales y electrónicos (participantes) y su publicación en la página Web del Ministerio.

- Elaboración y distribución entre todos los participantes de documentación promocional de la SEM para hacer llegar este proyecto a todos los ámbitos de la sociedad:



Carta de adhesión española para organizaciones, instituciones y empresas



Edición de un CD con los documentos de difusión y participación de cada año más el informe final con todos los datos de la edición anterior

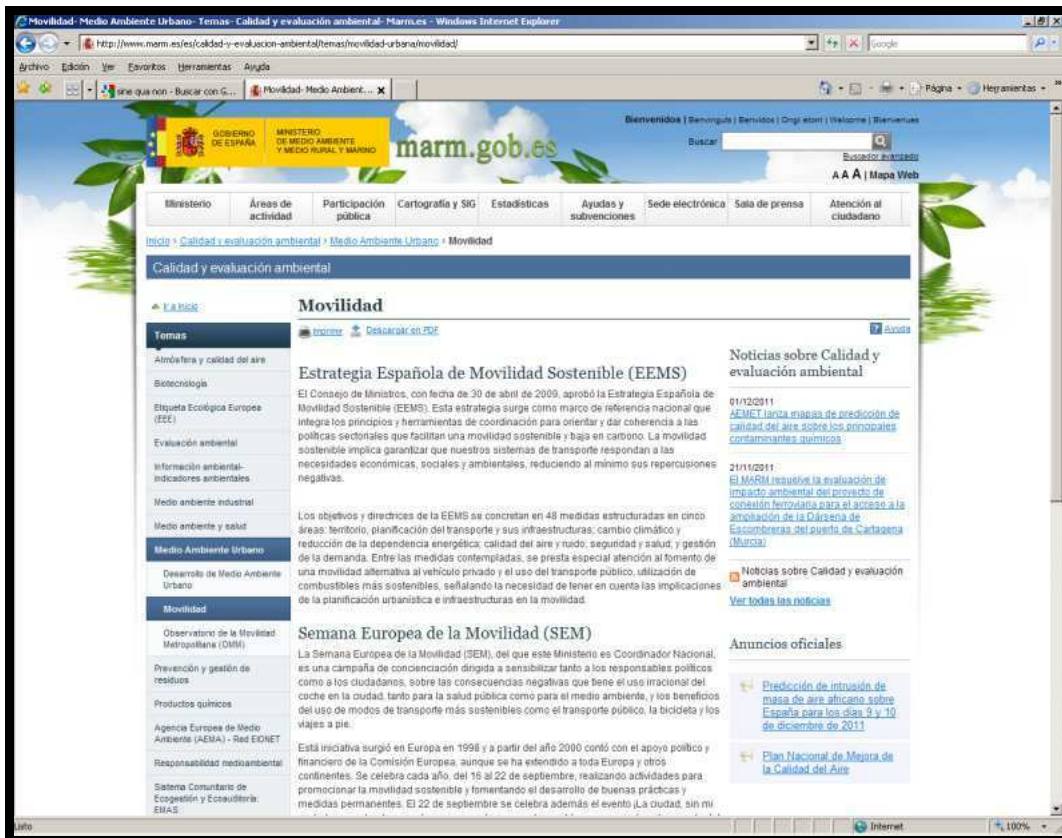
<p>Infraestructuras adecuadas para la bicicleta. Con su uso está asociado por una ciudad más habitable.</p> <p>5) Empresarios: siempre que pueda introducir el horario flexible y/o teletrabajo sus trabajadores ahorrarán tiempo y combustible, sus coches disminuirán y mejorará la imagen de su empresa; fomente el viaje en coche compartido (4 personas en un coche es 4 veces más eficiente) y el uso de la bici. Apoye de que al cambio de centro de trabajo se asegure para peatones y ciclistas, y si tienen que renovar su ficha de vehículo hágalo con los más eficientes y limpios.</p> <p>6) Tu salud es muy importante. Utiliza tus desplazamientos cotidianos para realizar un poco de ejercicio: camina y recorre en bici, todo va a hacer que te sientas mejor. Tu salud es calidad de vida.</p> <p>7) Ten presente que mediante tus hábitos eres ejemplo y referente para los hijos y generacionalmente. Enséñale a tus hijos a moverse en transporte público, andando o en bici, para que posean siempre de un aire más limpio y aprenda a desarrollar buenos hábitos de movilidad a lo largo de su vida.</p> <p>8) Por favor, siempre que te desplaces, hazlo de la forma más segura y responsable: sea cual sea el medio de transporte que elijas, respeta el resto de usuarios de la vía.</p> <p>9) Si no te quedó más remedio que usar el coche, hazlo de la forma más eficiente posible (usa marchas largas, realísticas con la presión adecuada y del tipo resistencia a la rotadura, usa el aire acondicionado con moderación, siempre cierre para el viento, usa los modos más eficientes...), CTE ha planteado meter una bici plegable en tu maletero puede ser un complemento perfecto en los recorridos.</p> <p>10) y por último, ten presente que la eficiencia es una forma de vida que no se termina en nuestra movilidad: la iluminación, el uso de los electrodomésticos, la calefacción, el reciclaje... hazlo mejor!</p> <p>Participar con los tuyos en las actividades que tu ayuntamiento, organización o empresa organiza con motivo de la SEM entra en la Ley 22 de septiembre, puede ser un buen inicio para desplazarte de forma eficiente y mejorar tu movilidad.</p> <p>¡Anímate y participa!</p> <p>El lema de la Semana Europea de la Movilidad (SEM) 2011, "Desplázate de forma eficiente: mejora tu movilidad", se inscribe en el marco europeo de las políticas de ahorro y eficiencia marcadas por la Unión Europea con vistas al año 2020.</p> <p>Esta marca conocida como "Tendrativa 20/20/20" se centra en reducir las emisiones de gases de efecto invernadero un 20%, disminuir un 20% el consumo de la energía primaria y elevar al 20% la contribución de las energías renovables. El aumento de los viajes en coche va radicalmente en contra de estos objetivos, ya que ello supone una parte muy importante del consumo de combustibles fósiles, por lo que son necesarias medidas para reorientar su uso.</p> <p>La edición de la SEM de este año quiere apoyar el cambio hacia modos de transporte más eficientes y limpios, promoviendo las formas de desplazamiento más sostenibles. Desde el Ministerio de Medio Ambiente, Medio Rural y Marino, coordinador del proyecto SEM en España, se promueve principalmente apoyar, coordinar y unir esfuerzos para conseguir cambios en el comportamiento de la sociedad hacia una movilidad más sostenible.</p> <p>Por todo ello, queremos animar a todos los ciudadanos españoles a unirse a esta iniciativa a través de este decálogo de propuestas, para que, con la colaboración de todos, consigamos una movilidad más eficiente:</p> <ol style="list-style-type: none"> 1) Una verdad necesaria usar siempre el coche! Muchos de nuestros desplazamientos diarios son cortos (menos de un kilómetro) y se pueden realizar a pie. Además hay otras alternativas. 2) El transporte público es una gran báscula en la movilidad sostenible. Contra los servicios de transporte público que existen en tu ciudad y utilízalos! 3) La bicicleta es una de las mejores opciones para realizar tus desplazamientos urbanos. Con ella te mueves de manera más rápida y segura. También lo haces de forma silenciosa y limpia. 4) Nuestros ayuntamientos y el conjunto de la Administración Pública están dedicando a nuestras ciudades con mayores espacios peatonales y con 	<p>Boletín Enero 2011</p> <p>Semana Europea de la Movilidad 10º aniversario</p> <p>Comienza ya la preparación de la próxima edición de la Semana Europea de la Movilidad. Este año se celebra el 10º aniversario de la Semana Europea de la Movilidad! y las autoridades locales pueden aprovechar esta edición para echar la vista atrás y hacer una recopilación de las mejoras logradas en la movilidad y en la calidad de vida de las ciudades. Por otro lado, las organizaciones sociales, empresas e instituciones pueden analizar la influencia que ha tenido la Semana Europea de la Movilidad en su ámbito de actuación. También se puede aprovechar el 10º aniversario para aumentar el impacto mediático de la iniciativa.</p> <p>Como en la pasada edición, un Comité Científico-Técnico, constituido por el Ministerio de Medio Ambiente, Medio Rural y Marino y diversos colectivos relacionados con la movilidad, se ha reunido ya para comenzar a organizar las actividades de la Semana Europea de la Movilidad 2011 y para dar mayor difusión a los proyectos de la Semana Europea de la Movilidad y la ciudad, sin el coche!</p> <p>EMW Award 2011</p> <p>El pasado mes de noviembre finalizó el plazo para presentarse al Premio Europeo de la Semana Europea de la Movilidad (EMW Award 2011), relativo a las acciones realizadas por las Autoridades Locales participantes en la SEM 2010. Un total de 39 ciudades de 17 países distintos han enviado su solicitud para presentarse al Premio.</p> <p>SEMAMA EUROPEA DE LA MOVILIDAD 2011 ¡LA CIUDAD, SIN EL COCHE!</p>
<p>Decálogo de propuestas para una movilidad más eficiente</p>	<p>Boletines mensuales con la información más relevante del proyecto SEM y la movilidad sostenible (foros, eventos, iniciativas municipales,...)</p>

Al igual que en el caso anterior, esta documentación se ha enviado a los participantes en la SEM-2011 mediante correo postal y electrónico, y puesto a la disposición del público mediante su publicación en la página Web del Ministerio.

- Asistencia a las reuniones convocadas por la coordinación europea, celebradas en los meses de marzo (coincidiendo con la entrega del premio europeo EMW Award), junio y noviembre. En las mismas se ha realizado una exposición de los trabajos desarrollados en España por los participantes en este proyecto (ayuntamientos, organizaciones, instituciones y empresas) así como de los resultados de la participación. En la reunión celebrada en Marzo, paralelamente a la jornada de entrega del Premio Europeo EMW Award, se celebraron unas mesas redondas en la que las distintas coordinaciones nacionales hacían una exposición de las actividades más destacadas efectuadas por los participantes. En el caso de España, la Coordinación de este proyecto invitó a una representante de la empresa Bridgestone Hispania (fábrica de Burgos), ganadora de los Premios SEMS 2011 en la categoría de Organizaciones, Instituciones y Empresas, para que expusiera la labor desarrollada en los últimos años para el fomento de la movilidad sostenible entre sus trabajadores y la colaboración que lleva a cabo con el ayuntamiento de Burgos para el mismo fin.



- Actualización y ampliación de la base de datos de contacto de este proyecto (se dispone de una base de contactos de más de 1.100 correos electrónicos entre ayuntamientos, mancomunidades de municipios, organizaciones sociales y empresas)
- Actualización de la página Web del MARM con toda la información referente a este proyecto (<http://www.magrama.es/es/calidad-y-evaluacion-ambiental/temas/movilidad-urbana/movilidad/>)



- Difusión del proyecto en otros foros europeos y españoles relacionados con la movilidad sostenible: proyecto CIVITAS, START, Red de Redes de Desarrollo Local Sostenible, Observatorio de la Movilidad Metropolitana, FEMP,....
- Organización de los Premios SEMS, al que se dedicara un capítulo entero en este informe.
- Promoción de la SEM a través de una serie de actos, exposiciones y conferencias que realiza todos los años entre el 16 y 22 de septiembre, contando con la colaboración de otras instituciones a través del Comité Científico-Técnico. Se le dedica un capítulo completo en este informe.
- Registro de las ciudades participantes españolas en la Web europea del proyecto, de acuerdo al procedimiento que se describe a continuación:
- Elaboración de un informe de resultados, a la finalización de la semana de actos organizada por el MARM entre el 16 y el 22 de septiembre, con los datos de participación del proyecto, toda la información de los Premios SEMS y de las actividades organizadas por el MARM



- Informe Final, elaborado a partir de la documentación recabada de los participantes en la SEM, con las actividades, medidas permanentes y buenas prácticas desarrolladas por ellos.

Requisitos de Participación 2011

Los criterios de participación en esta edición de 2011 han sido los siguientes:

- **Organizar una semana de actividades considerando el tema central de esta edición 2011 “Desplázate de forma eficiente: ¡mejora tu movilidad!”.**
- **Implementar al menos una medida permanente** que contribuya al cambio del vehículo privado hacia medios de transporte más respetuosos con el medio ambiente. Si fuera posible, al menos una de estas medidas será de redistribución del espacio vial priorizando el transporte público, los peatones y las bicidetas.
- **Organizar la iniciativa “¡La ciudad, sin mi coche!”** reservando a peatones, ciclistas y transporte público una o varias áreas durante todo el día (desde al menos una hora antes hasta una hora después de una jornada ordinaria de trabajo). Preferiblemente el día 22 de septiembre de 2011.

Como en años anteriores el segundo criterio ha seguido siendo condición indispensable de participación en este proyecto.

Ciudades Participantes

España ha seguido siendo el país europeo con mayor número de municipios participantes en la **Semana Europea de la Movilidad y ¡La ciudad, sin mi coche!**

Este año ha habido un record de participación, gracias a la colaboración en este proyecto de muchas de las ciudades que pertenecen a las siguientes redes, apoyadas por este Ministerio, relacionadas con la sostenibilidad:

- la **Red de Ciudades por el Clima**
- la **Red de Ciudades Saludables,**
- y la **Red de Redes de Desarrollo Local Sostenible,** que a su vez representa a otras 17 redes provinciales y autonómicas

Redes, todas ellas que han firmado la Carta de Adhesión en nombre de los municipios a los que representan.

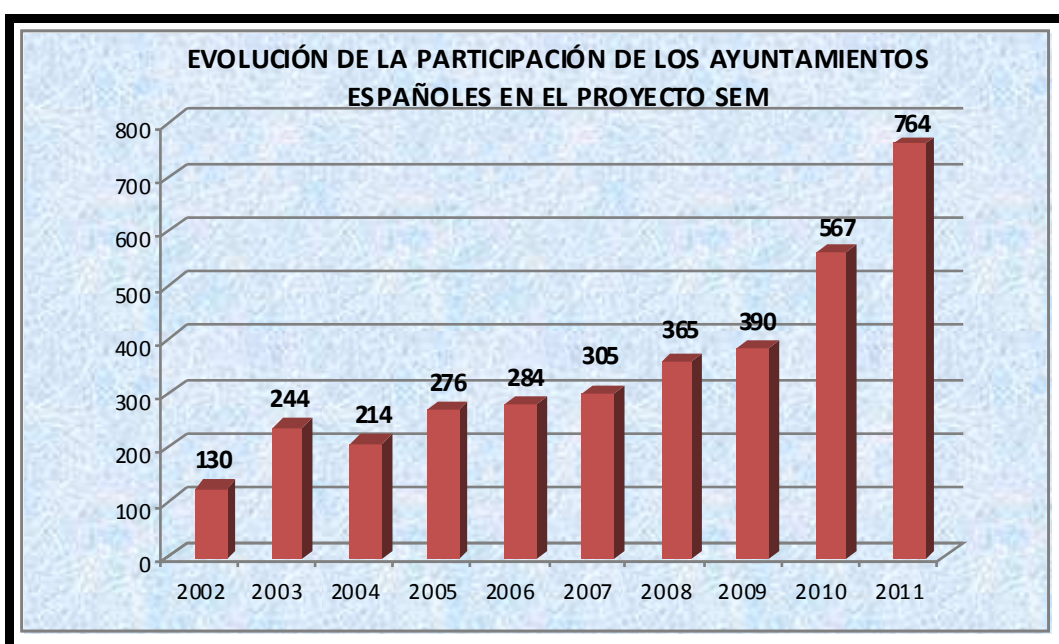
Además, ha firmado la Carta de Adhesión la **Federación Española de Municipios y Provincias (FEMP)**, como representante de todos los municipios españoles.

A continuación se muestran los datos de participación finales:

ESPAÑA	
TOTAL CIUDADES PARTICIPANTES	764

RESTO PAÍSES	
TOTAL CIUDADES PARTICIPANTES	2.268

Esta **participación de las ciudades españolas** representa el **33,7%** del total de ciudades **participantes** en este proyecto.



Por Comunidades Autónomas, la participación provisional se muestra en la tabla siguiente:

COMUNIDAD AUTÓNOMA	Participantes	Habitantes involucrados
ANDALUCIA	103	5.406.287
ARAGÓN	6	822.574
ASTURIAS	71	1.055.795
CANARIAS	19	835.043
CANTABRIA	6	345.858
CASTILLA- LA MANCHA	14	647.877
CASTILLA Y LEON	26	1.232.725
CATALUÑA	178	5.715.294
CIUDAD AUTÓNOMA DE CEUTA	1	80.579
CIUDAD AUTÓNOMA DE MELILLA	1	79.895
COMUNIDAD DE MADRID	29	5.568.214
COMUNIDAD VALENCIANA	47	3.173.451

COMUNIDAD AUTÓNOMA	Participantes	Habitantes involucrados
EXTREMADURA	5	128.940
GALICIA	28	1.060.373
ISLAS BALEARES	21	782.001
LA RIOJA	1	152.650
NAVARRA	155	507.433
PAIS VASCO	40	1.528.464
REGIÓN DE MURCIA	13	874.297
TOTALES	764	29.997.750

De estas ciudades, hay **104** que además han realizado una **Buena Práctica** de forma voluntaria, y **155** que han cumplido con los tres criterios de participación pasando a ser consideradas como **ciudades destacadas**.

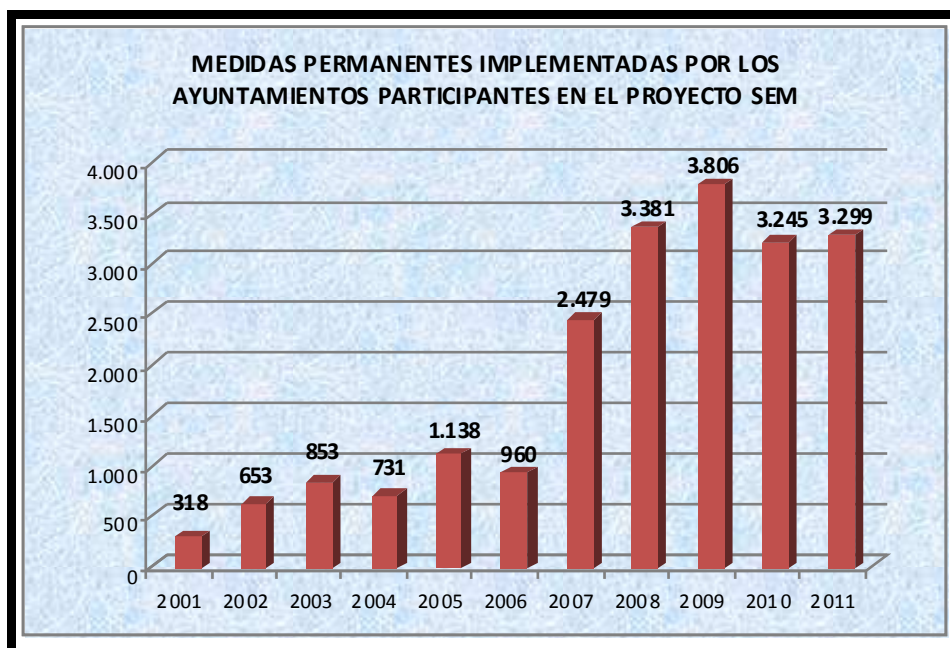
Medidas Permanentes

Las Medidas Permanentes son iniciativas implementadas por las Autoridades Locales de un municipio que, como su nombre indica, permanecen en el tiempo y que constituyen un elemento clave para una movilidad más sostenible en la ciudad. El Ministerio de Medio Ambiente, y Medio Rural y Marino, Coordinador Nacional del proyecto de la Semana Europea de la Movilidad, fue el pionero en introducir, en el año 2001, las Medidas Permanentes como requisito indispensable de participación en esta iniciativa, para dar credibilidad y continuidad al proyecto, extendiéndose más tarde dicho criterio al ámbito europeo.

El número de medidas implementadas por los municipios españoles durante la SEM de 2011 asciende a **3.299**.

El número total de medidas implementadas por los municipios españoles durante estos años de participación en el proyecto SEM ya suman **20.863 Medidas Permanentes**, lo que se ha traducido en una mejora considerable en la sostenibilidad de la movilidad en las ciudades participantes.

SEM: Medidas Permanentes llevadas a cabo en España	
Año 2011	Total Acumuladas desde el año 2001
3.299	20.863



Las medidas se han clasificado en ocho bloques, según se muestra a continuación:

A. NUEVAS INSTALACIONES PARA BICICLETAS O MEJORA DE LAS EXISTENTES
A1: Mejora de la red ciclista (creación de nuevos carriles bici, ampliación, renovación, señalización de la red existente)
A2: Creación de sistemas de préstamo de bicicletas o para compartir bicicletas
A3: Mejora de las instalaciones para bicicletas (aparcamientos, protecciones antirrobo, etc.)
A4: Otras
B. PEATONALIZACIÓN
B1: Creación o ampliación de las zonas peatonales
B2: Mejora de las infraestructuras (nuevos puentes peatonales, aceras, pasos peatonales en las calzadas, pasos de cebra, etc.)
B3: Ampliación o creación de nuevas vías-verdes
B4: Otras
C. TRANSPORTE PÚBLICO
C1: Mejora o ampliación de la red de transporte público (creación de carriles-bus para el transporte público, nuevas paradas, nuevas líneas, áreas reservadas, etc.)
C2: Mejora y ampliación de los servicios de transporte público (servicios express, mejora de las frecuencias, etc.)
C3: Utilización de vehículos ecológicos en las flotas de transporte público
C4: Desarrollo de nuevas tecnologías destinadas a la mejora de la red de transporte público
C5: Lanzamiento de servicios integrados para los distintos modos de transporte público
C6: Desarrollo de servicios de transporte accesibles para todos
C7: Otras
D. CALMADO DEL TRÁFICO Y SISTEMAS DE CONTROL DE ACCESO
D1: Reducción de la velocidad en las zonas cercanas a los colegios

<p>D2: Reducción de zonas de aparcamiento exteriores</p> <p>D3: Creación de aparcamientos disuasorios o para intercambio modal</p> <p>D4: Nuevas regulaciones del tráfico sobre circulación y aparcamiento</p> <p>D5: Creación de nuevas zonas para residentes</p> <p>D6: Otras</p>
E. ACCESIBILIDAD
<p>E1: Creación de aceras táctiles</p> <p>E2: Creación de rampas para sillas de ruedas</p> <p>E3: Rebaje de aceras</p> <p>E4: Ampliación de las aceras</p> <p>E5: Incorporación de sistemas sonoros a los semáforos</p> <p>E6: Eliminación de barreras arquitectónicas</p> <p>E7: Lanzamiento de planes de accesibilidad</p> <p>E8: Creación de instalaciones útiles para personas con movilidad reducida</p> <p>E9: Otras</p>
F. NUEVAS FORMAS DE USO Y POSESIÓN DE LOS VEHÍCULOS
<p>F1: Lanzamiento de sistemas de coche compartido</p> <p>F2: Uso responsable del coche (conducción eficiente, etc.)</p> <p>F3: Utilización de vehículos limpios</p> <p>F4: Otras</p>
G. DISTRIBUCIÓN DE MERCANCÍAS
<p>G1: Nuevas regulaciones para la distribución de carga</p> <p>G2: Uso de vehículos limpios</p> <p>G3: Creación de nuevas plataformas logísticas de transferencia de carga</p> <p>G4: Otras</p>
H. GESTIÓN DE LA MOVILIDAD
<p>H1: Adopción de planes de transporte para empresas</p> <p>H2: Adopción de planes de transporte para colegios</p> <p>H3: Creación de centros de movilidad y servicios de información <i>online</i> (por ejemplo un planificador de viajes)</p> <p>H4: Lanzamiento de campañas de sensibilización</p> <p>H5: Elaboración de materiales educativos</p> <p>H6: Desarrollo de planes de movilidad urbana en cooperación con agentes locales</p> <p>H7: Provisión de incentivos y bonus para empleados</p> <p>H8: Acceso restringido al centro de la ciudad de forma permanente</p> <p>H9: Lanzamiento de medios de transporte para facilitar el acceso a las zonas de negocio y otras áreas sociales</p> <p>H10: Formación de grupos para ir al colegio en bicicleta o andando</p> <p>H11: Desarrollo de una herramienta para la medida de la calidad del aire que muestre de forma pública los niveles existentes</p> <p>H12: Organización de foros estables o encuestas para conocer las ideas y opiniones de los ciudadanos respecto a la movilidad</p> <p>H13: Otras</p>

Las Medidas Permanentes más implementadas en 2011 por los ayuntamientos españoles, se encuentran englobadas en los bloques siguientes y por este orden de importancia:

- E, Accesibilidad (con un **25%** de las medidas permanentes)

- H, Gestión de la Movilidad (20%)
- D, Calmado del Tráfico y Sistemas de Control de Acceso (12%)

En concreto aquellas que más ampliamente han desarrollado las ciudades participantes, han sido, por este orden (con alrededor de un 5% en cada una de ellas sobre el total de medidas permanentes):

- B2: Mejora de las infraestructuras (nuevos puentes peatonales, aceras, pasos peatonales en las calzadas, pasos de cebra, etc.)
- E3: Rebaje de aceras.
- A1: Mejora de la red ciclista.
- H4: Lanzamiento de campañas de sensibilización

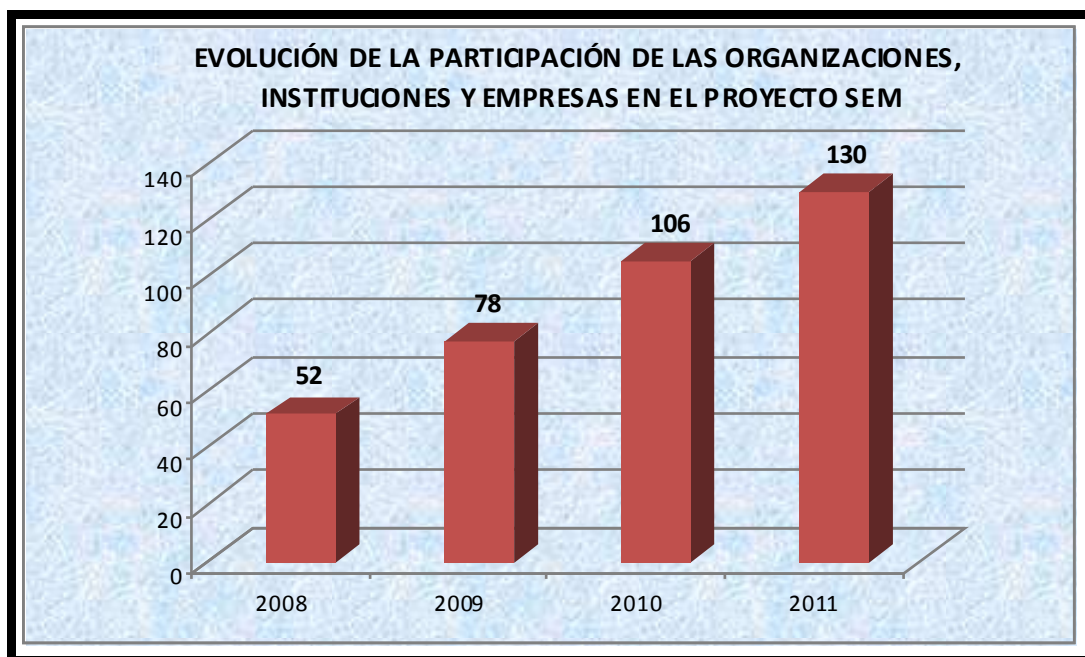
Participación de Organizaciones Sociales, Instituciones y Empresas

La participación de esta parte de la sociedad civil representada por las organizaciones sociales, instituciones y empresas, es un rasgo diferenciador de España, en el conjunto de países europeos, que la Coordinación Española lleva trabajando desde el año 2006, y que ha llegado hasta las cifras alcanzadas el pasado año.

En esta edición 2011 de la Semana de la Movilidad Europea, **130 Organizaciones Sociales, Instituciones y Empresas** se han involucrado directamente en el proyecto firmando la Carta de Adhesión para Organizaciones Sociales, Instituciones y Empresas. Todas ellas han realizado una Buena Práctica y actividades para favorecer una movilidad más sostenible y saludable, en su ámbito de influencia.

El reparto en cada una de las categorías de los participantes el que sigue

- 50 Organizaciones sociales
- 53 Instituciones
- 27 Empresas



Comité Científico-Técnico SEM-2011.

El Comité Científico Técnico, fue creado por el Ministerio de Medio Ambiente en el año 2010, a modo de consejo consultivo de la Coordinación Nacional en aquellos temas en los que se centra cada una de las ediciones de la SEM (eficiencia en el 2011). Al mismo tiempo, a través de sus miembros (instituciones, organizaciones y empresas), se persigue una mayor difusión y cooperación en la organización de todas las actividades desarrolladas por el MARM durante la SEM.

Este año 2011 la Coordinación Nacional, ha continuado trabajando para incorporar nuevos miembros a este Comité de forma que se pretende involucrar más estrechamente a todos los ciudadanos y municipios, con el fin de aunar los esfuerzos de todos, trabajar conjuntamente y organizar actividades que poco a poco tengan mayor calado en el tramo de la sociedad comprendida en las edades más jóvenes.

Así forman parte de este Comité, además de la Dirección General de Calidad y Evaluación Ambiental y Medio Natural, Coordinador Nacional de la SEM en España:

- Comisión Europea (Representación en España)
- Dirección General de Transporte Terrestre (Ministerio de Fomento)
- Instituto para la Diversificación y Ahorro de la Energía (Ministerio de Industria, Energía y Turismo)
- Observatorio Nacional de Seguridad Vial (DGT. Ministerio del Interior)
- Secretaría de Estado para la UE (Ministerio de Asuntos Exteriores y de Cooperación)
- Dirección General de Salud Pública (Ministerio de Sanidad, Servicios Sociales e Igualdad)

-
- Oficina para la promoción del vehículo eléctrico, mesa de movilidad y redes (Ayuntamiento de Madrid)
 - Consorcio Regional de Transportes de Madrid
 - TRANSyT (Centro de Investigación del Transporte de la Universidad Politécnica de Madrid)
 - Escuela Técnica Superior de Ingenieros Industriales de Madrid (Universidad Politécnica de Madrid)
 - Federación Española de Municipios y Provincias (FEMP)
 - Federación Regional de Asociaciones de Vecinos de Madrid (FRAVM)
 - Colegio Oficial de Médicos de Madrid
 - Fundación de los Ferrocarriles Españoles: Programa Vías Verdes
 - Gas Natural Fenosa
 - ConBici
 - Asociaciones Ecologistas
 - Sindicatos

Este año se han celebrado 3 reuniones de los miembros de este Comité, en el que se ha tratado de que la semana de actividades, que como todos los años organiza la Coordinación española entre el 16 y el 22 de septiembre, tuvieran la mayor difusión social posible, centrandó este año el mensaje en la eficiencia en el transporte. Toda la labor de colaboración en esta semana de actividades queda reflejada en el capítulo IV de este documento.

CAPÍTULO IV

*Actividades desarrolladas por este
Ministerio para promocionar el
proyecto SEM entre el 16 y el 22 de
septiembre*



Actividades desarrolladas por este Ministerio para promocionar el proyecto SEM entre el 16 y el 22 de septiembre

Antecedentes

El objetivo de la Semana Europea de la Movilidad 2011 (SEM-2011) es concienciar a los ciudadanos europeos que viven en las áreas urbanas para que se muevan de una manera más sostenible: a pie, en bicicleta y en transporte público.

Eligiendo estos modos de transporte más sostenibles en lugar del vehículo privado los ciudadanos pueden influir de forma positiva en su salud y bienestar, mejorando además el medio ambiente y la calidad de vida en las ciudades para ayudar a todos a vivir mejor.

El lema elegido para este año, “**Desplázate de forma eficiente: mejora tu movilidad**”, está relacionado con los objetivos marcados por la Unión Europea para el año 2020 conocidos como la **iniciativa 20/20/20** (disminuir un 20% el consumo de energía primaria y las emisiones de Gases de Efecto Invernadero y aumentar al 20% la contribución de las Energías Renovables).

Uno de los principales desafíos en el cumplimiento de estos objetivos es la disminución del volumen de desplazamientos en vehículos privados, que dependen principalmente de combustibles fósiles. La 10ª edición de la Semana Europea de la Movilidad ha querido apoyar el cambio hacia un sistema de transporte más eficiente, promoviendo modos de desplazamiento más limpios.

El Ministerio de Medio Ambiente, y Medio Rural y Marino, además de coordinar el proyecto de la Semana Europea de la Movilidad y ¡La ciudad, sin mi coche!, ha querido apoyar el trabajo realizado por municipios, organizaciones, instituciones y empresas, organizando un amplio programa de actividades y jornadas durante el periodo que va del 16 al 22 de septiembre.

El programa de este año 2011, elaborado por la Coordinación española, para cuyo desarrollo se ha vuelto a contar por segundo año consecutivo con la colaboración del **Comité Científico Técnico (CCT)**, órgano constituido por el MARM, con el que se pretende aunar esfuerzos entre los distintos niveles de la sociedad y ayudar a la difusión del proyecto.

Además para el desarrollo de este programa se ha contado también con la colaboración de Garrigues Medio Ambiente y La Casa Encendida de la Obra Social de Caja Madrid.

Estas jornadas, se han complementado con otras actividades entre las que figuran una marcha en bicicleta, exposiciones y actividades enfocadas a los niños y a los universitarios.

En las jornadas se ha contado en el acto inaugural con la presencia de la Ministra, y el cidista profesional Alberto Contador, que participó en la lectura del decálogo de propuesta para una movilidad más sostenible.

La jornada de Clausura y entrega de los Premios SEMS-2011 fue presidida por la Secretaria de Estado de Cambio Climático.

Decálogo de propuestas para una movilidad más eficiente



GOBIERNO DE ESPAÑA

MINISTERIO DE MEDIO AMBIENTE Y RIESGO RURAL Y MARINO

El lema de la Semana Europea de la Movilidad (SEM) 2011, "**Desplázate de forma eficiente: mejora tu movilidad!**", se inscribe en el marco europeo de las políticas de ahorro y eficiencia marcadas por la Unión Europea con vistas al año 2020:

Este marco, conocido como "**Iniciativa 20/20/20**", se centra en reducir las emisiones de gases de efecto invernadero un 20%, disminuir un 20% el consumo de la energía primaria y elevar al 20% la contribución de las energías renovables. El aumento de los viajes en coche va radicalmente en contra de estos objetivos, ya que ello supone una parte muy importante del consumo de combustibles fósiles, por lo que son necesarias medidas para racionalizar su uso.

La edición de la SEM de este año quiere apoyar el **cambio hacia modos de transporte más eficientes** y limpios, promocionando las formas de desplazamiento más sostenibles. Desde el Ministerio de Medio Ambiente, Medio Rural y Marino, coordinador del proyecto SEM en España, se pretende principalmente apoyar, coordinar y unir esfuerzos para conseguir cambios en el comportamiento de la sociedad hacia una movilidad más sostenible.

Por todo ello, queremos animar a todos los ciudadanos españoles a unirse a esta iniciativa a través de este decálogo de propuestas, para que, con la colaboración de todos, consigamos una movilidad más eficiente:

- 1) **¿De verdad necesitas usar siempre el coche?** Muchos de nuestros desplazamientos diarios son cortos (menores a un kilómetro) y se pueden realizar a pié. Además hay otras alternativas.
- 2) El **transporte público** es una pieza básica en la movilidad sostenible: ¡Conoce los servicios de transporte público que existen en tu ciudad y utilízalos!
- 3) La **bicicleta** es una de las mejores opciones para realizar tus desplazamientos urbanos. Con ella te mueves de manera ágil, rápida y segura. También lo haces de forma silenciosa y limpia.
- 4) Nuestros ayuntamientos y el conjunto de la Administración Pública están dotando a nuestras ciudades con mayores **espacios peatonales** y con

infraestructuras adecuadas para la bicicleta. Con su uso estás apostando por una ciudad más habitable

- 5) Empresario: siempre que puedas introduce el **horario flexible y/o teletrabajo**; tus trabajadores ahorrarán tiempo y combustible, tus costes disminuirán y mejorará la imagen de tu empresa; fomenta el **viaje en coche compartido** (4 personas en un coche es 4 veces más eficiente) y el **uso de la bici**. Asegúrate de que el acceso al centro de trabajo es seguro para peatones y ciclistas, y si tienes que renovar tu flota de vehículos hazlo con los más eficientes y limpios.
- 6) Tu **salud** es muy importante. Utiliza tus desplazamientos cotidianos para realizar un poco de ejercicio: **camina y monta en bici**. Esto va a hacer que te sientas mejor. Tu salud es calidad de vida.
- 7) Ten presente que mediante tus hábitos eres ejemplo y referente para las nuevas generaciones. **¡Enseña a tus hijos a moverse en transporte público, andando o en bici**, para que gocen siempre de un aire más limpio! Y procura extender tus buenos hábitos de movilidad a **tu ámbito de influencia**: el trabajo, la familia, los amigos,...
- 8) Por favor, siempre que te desplaces ¡hazlo de la forma más **segura y responsable!** Sea cual sea el medio de transporte que elijas, respeta al resto de usuarios de la vía.
- 9) Si no te queda más remedio que usar el **coche**, ¡hazlo de la forma más **eficiente** posible! (usa marchas largas; neumáticos con la presión adecuada y de baja resistencia a la rodadura; usa el aire acondicionado con moderación; comparte coche para ir al trabajo; usa los modos más eficientes;...). **¿Te has planteado meter una bici plegable en tu maletero? Puede ser un complemento perfecto en tus recorridos.**
- 10) Y por último, ten presente que **la eficiencia es una forma de vida** que no se termina en nuestra movilidad: la iluminación, el uso de los electrodomésticos, la calefacción, el reciclaje,...., **¡todo suma!**

Participar con los tuyos en las actividades que tu ayuntamiento, organización o empresa organiza con motivo de la SEM entre el 16 y el 22 de septiembre, puede ser un buen inicio para desplazarte de forma eficiente y mejorar tu movilidad.

¡Ánimate y participa!

Programa de Actividades de la Semana Europea de la Movilidad 2011

Exposiciones y Actividades para los niños:

1. Arcadas del MARM (Plaza San Juan de la Cruz).



- **Medidas permanentes y buenas prácticas, del 16 al 22 de septiembre,** llevadas a cabo por los Ayuntamientos y Organizaciones y Empresas que han participado en la segunda edición de los Premios Semana Española de la Movilidad Sostenible (Premios SEMS-2011).

- **Exposición conmemorativa del 25º aniversario del Consorcio Regional de Transportes de Madrid** (gentileza del CRTM).



- **Espacio Sostenible: Carsharing.** Durante la Jornada inaugural del **16 de septiembre**, las empresas de CarSharing de la ciudad de Madrid, han expuesto sus sistemas de préstamo de vehículos de 10:00 a 14:00 horas

2. Intercambiador modal de Moncloa



- **Stand para la promoción de la Movilidad Eficiente (16, 19, 20, 21 y 22 de septiembre).** En el que se puso a disposición del público documentación relacionada con el proyecto SEM y la eficiencia en el transporte, en horario: de 9:00 a 20:00 horas, ininterrumpidamente.

3. Parque del Retiro: Actividades para los niños organizadas por la representación en España de la Comisión y el Parlamento Europeos (16 de Septiembre)



- La compañía "Cuentaconmigo" llevó a cabo la representación del cuento "Planeta Verde" que han elaborado específicamente para este día con el fin de sensibilizar a los más pequeños sobre la Semana Europea de la Movilidad, y la necesidad de que todos nos movamos de una forma más sostenible. También se pusieron a disposición del público infantil asistente hinchables, globos y talleres.

Jornadas:

16 de Septiembre (viernes):

INAUGURACIÓN DE LA SEMANA EUROPEA DE LA MOVILIDAD 2011.

Bienvenida e Inauguración. Por parte de la señora Ministra.



- Lectura del Decálogo de propuestas para una movilidad más eficiente por parte de Alberto Contador, ciclista profesional ganador de la Vuelta a España, Tour de Francia y Giro de Italia.





- Inauguración de las Exposiciones presidida por la Ministra.

- Presentación de la Semana Europea de la Movilidad. Director General de Calidad y Evaluación Ambiental.
- Ponencia Inaugural: “La Nueva Cultura de la Movilidad”. Jordi Bigues, periodista y ecologista.



Jornada “Acción Bicicleta”. Colabora el Ayuntamiento de Madrid

- Taller teórico-práctico sobre el uso de la bicicleta en la ciudad, con el objetivo de promover su utilización como elemento de movilidad sostenible. Un grupo de expertos han instruido a los participantes (responsables políticos y medios de comunicación) en temas relacionados con la seguridad en el tráfico, la ergonomía en la bicicleta, uso del casco, la legislación aplicable al uso de la bicicleta (DGT, ordenanza de circulación de Madrid), cómo realizar pequeñas reparaciones, etc.



Inauguración del Servicio de préstamo de bicicletas en la Ciudad Universitaria (bicum)

- Por parte del Consorcio Urbanístico Ciudad Universitaria, los Rectores de la UCM, UPM y UNED, el Gerente del CRTM, el Ayuntamiento de Madrid y la Subdirectora General de Calidad del Aire y Medioambiente Industrial de este Ministerio.



Gymkhana “MueBT de forma eficiente”

- Dirigido al público universitario y organizada en las inmediaciones de la Escuela de Caminos de Madrid. Contó con la participación de unos 50 universitarios.



17 de Septiembre (sábado):

Marcha en bicicleta organizada por la representación en España de la Comisión y el Parlamento Europeos

- Dirigida a todos los públicos, con esta marcha ciclista se ha tratado de concienciar a todos los ciudadanos sobre los beneficios que reporta a nuestra salud y a nuestras ciudades el uso de este medio de desplazamiento. Se contó con la presencia de unos 400 participantes.



19 de Septiembre (lunes):

Jornada internacional: Intermodalidad Bicicleta. Organizada por el Ministerio de Fomento y patrocinada por RENFE y ALSA

- Jornada dedicada al conocimiento y estudio de las posibilidades del transporte de bicicletas en trenes y autobuses para generar una mejor intermodalidad. Contó con la presencia del Coordinador Interministerial para el desarrollo del uso de la bicicleta del Ministerio de Ecología, Desarrollo Sostenible, de Transportes y Vivienda del Gobierno de Francia; y de instituciones y empresas como Ferrocarriles de la Generalitat de Cataluña (FGC), ALSA, BiciBOX (Área Metropolitana de Barcelona. Entitat del Transport), La bici en el bus (San Sebastián), Metro de Madrid y RENFE

20 de Septiembre (martes):

Desayuno de trabajo organizado por Garrigues-Medio Ambiente: “Movilidad Eficiente y RSC”

- Las grandes empresas apuestan por la movilidad eficiente, como parte de su política de responsabilidad social corporativa (RSC). Ha contado con la presencia de: Ana Botella, Delegada de Medio Ambiente y Movilidad del Ayuntamiento de Madrid; el Director General de Calidad y Evaluación Ambiental de este Ministerio; Manel Villalante i Llauredó, Director General de Transporte Terrestre del Ministerio de Fomento; Teresa Molina Schmid, Subdirectora General de la Secretaría de Estado para la Unión Europea del Ministerio de Asuntos Exteriores y de Cooperación; Antonio Baena, Socio de Garrigues Medio Ambiente.



En la misma participaron las empresas Grupo Leche Pascual e Iberdrola, que explicaron sus políticas corporativas al respecto de estos temas.

Presentación del trabajo: “Camino Escolar. Pasos hacia la autonomía infantil”.

- La implantación de un camino escolar no es una tarea sencilla y la guía presentada en este acto pretende favorecer y apoyar este tipo de proyectos. El acto contó con la presencia de Maj-Britt Larka Abellán (Subdirectora General de Calidad del Aire y Medio Ambiente Industrial de este Ministerio); Marta Román Rivas (autora del trabajo) y Javier Lindo Paredes (Concejal de Transportes. Ayuntamiento de Aranjuez) y Noemí Vaquero Redondo (Delegación de Transportes. Ayuntamiento de Aranjuez), que expusieron el proyecto ARANDANDO (andando seguro a los colegios y a casa) puesto en marcha por este Ayuntamiento.



Todos los asistentes al acto recibieron un DVD con el trabajo presentado y un vídeo sobre algunas experiencias de caminos escolares puestas en práctica en algunas ciudades españolas.

21 de Septiembre (miércoles):

Jornada organizada por la DGT: Movilidad, Seguridad y Eficiencia.

- Los accidentes de circulación, aunque cada vez menos, aún representan un problema social de primera magnitud, al que todos podemos contribuir a su solución a través de una movilidad más sostenible, que al mismo tiempo va a mejorar también nuestro medio ambiente y por tanto nuestra salud. Ha contado con la presencia, entre otros, de Jesús Huertas García, Director General de Calidad y Evaluación Ambiental de este Ministerio; Alfonso Beltrán García-Echaniz, Director General del I.D.A.E del Ministerio de Industria, Turismo y Comercio; Manel Villalante i Llauredó, Director General de Transporte Terrestre del Ministerio de Fomento y Pere Navarro, Director General de Tráfico del Ministerio del Interior.

A la finalización de la Jornada se estableció una mesa redonda en la que se trató el tema de la movilidad sostenible desde el punto de vista del usuario, y en la que participaron:

- Asociación Mutua Motera
- Coordinadora de Usuarios de la Bicideta Conbici
- Foro de Organizaciones Peatonales Andando
- Plataforma de Usuarios de Transporte Público Ecomovilidad.net
- RACC

22 de Septiembre (jueves): ¡La ciudad sin mi coche! Entrega de los Premios SEMS- 2011 y Acto de Clausura

Por segundo año consecutivo, este Ministerio ha organizado los Premios Semana Española de la Movilidad Sostenible (Premios SEMS 2011), continuando con el objetivo inicialmente planteado de reconocer la labor que llevan a cabo los ayuntamientos, organizaciones sociales, instituciones y empresas, que de forma habitual han venido adhiriéndose a esta iniciativa europea en los últimos años, en aras de conseguir una movilidad más sostenible.



La jornada de entrega de premios tuvo lugar en la sede central del Ministerio de este Ministerio, estando presidida por la Secretaria de Estado de Cambio Climático. A la misma asistieron los representantes de las candidaturas finalistas y ganadoras de estos Premios.

En el siguiente Capítulo se trata más en detalle todo lo relacionado con estos Premios.

CAPÍTULO V

PREMIOS SEMS 2011



Premios SEMS 2011

Antecedentes.

Este año, y por segundo consecutivo, el Ministerio de Agricultura, Alimentación y Medio Ambiente, ha continuado con el reconocimiento especial a todas aquellas **ciudades y municipios españoles** que llevan trabajando todos estos años en la tarea de conseguir una movilidad más sostenible mediante la implementación de **Medidas Permanentes** con motivo de los proyectos “¡La ciudad, sin mi coche!” y la “Semana Europea de la Movilidad”.

El Ministerio de Agricultura, Alimentación y Medio Ambiente, considera que todos los sectores sociales tienen un papel fundamental en un tema de responsabilidad compartida como es la movilidad sostenible. Por eso, ha impulsado la participación en esta iniciativa de **organizaciones sociales, instituciones** y, desde el año 2006, de **empresas**, para que, con sus **Buenas Prácticas**, desarrolladas en sus ámbitos de influencia, realicen acciones para apoyar y fomentar la elaboración de proyectos reales que ofrezcan soluciones a los problemas de movilidad urbana.

Mediante los **Premios Semana Española de la Movilidad Sostenible (SEMS) 2011**, el Ministerio ha querido reconocer la labor de estas entidades, desarrollada el pasado año 2010, en el marco del proyecto SEM, con dos categorías de Premios:

- **Premios SEMS-2011 para Ayuntamientos: Medidas Permanentes 2010**, en la que se han valorado las Medidas Permanentes implementadas en el municipio o mancomunidad de municipios, a consecuencia de su participación en el proyecto SEM el pasado año 2010.
- **Premios SEMS-2011 para Organizaciones, Instituciones y Empresas: Buenas Prácticas 2010**, en la que se han valorado las Buenas Prácticas implementadas en su ámbito de influencia a consecuencia de su participación en el proyecto SEM el pasado año 2010.

El acto de entrega de los Premios ha tenido lugar el pasado 22 de septiembre en las dependencias del Ministerio en la sede de Atocha y ha sido presidido por la Secretaria de Estado de Cambio Climático.

Criterios de Valoración.

- **Premios SEMS-2011 para Ayuntamientos: Medidas Permanentes 2010**

Para esta categoría los criterios de valoración, para cada una de las medidas permanentes presentadas, serán los siguientes:

1. descripción, formato y calidad de la documentación aportada en la candidatura (0 a 1 punto)
2. herramientas en la realización de la medida (1 a 5 puntos)

3. valoración del impacto social (1 a 5 puntos)
4. valoración del impacto medioambiental (1 a 5 puntos)
5. plan de seguimiento de la medida (0 a 1 punto)
6. difusión mediática de la medida (1 a 5 puntos)
7. participación privada en la realización de la medida (0 a 1 punto)
8. innovación y utilización de las tecnologías TIC, en la medida presentada (0 a 1 punto)

Una vez puntuadas todas las medidas presentadas, la puntuación de la candidatura será la máxima obtenida de entre las puntuaciones de las medidas presentadas. Esta puntuación se complementará además con estas tres valoraciones adicionales:

1. las medidas presentadas forman parte de un plan estratégico (0 a 1 punto)
2. las medidas presentadas tienen relación con el tema horizontal de la SEM-2010: seguridad, salud y movilidad (0 a 1 punto)
3. número de medidas presentadas (1, 2 o 3 puntos)

- **Premios SEMS-2011 para Organizaciones, Instituciones y Empresas: Buenas Prácticas 2010**

Para esta categoría los criterios de valoración, para cada una de las buenas prácticas presentadas, serán los siguientes:

1. descripción, formato y calidad de la documentación aportada en la candidatura (0 a 1 punto)
2. herramientas en la realización de la práctica (1 a 5 puntos)
3. valoración del impacto social (1 a 5 puntos)
4. valoración del impacto medioambiental (1 a 5 puntos)
5. plan de seguimiento de las prácticas presentadas (0 a 1 punto)
6. difusión de la buena práctica (0 a 5 puntos)
7. participación privada en la financiación de la práctica (organizaciones públicas), o porcentaje de autofinanciación (entidades privadas) de la medida presentada (0 a 1 punto)
8. innovación y utilización de las tecnologías TIC, la práctica presentada (0 a 1 punto)

Una vez puntuadas todas las prácticas presentadas, la puntuación de la candidatura será la máxima obtenida de entre las puntuaciones de las prácticas presentadas. Esta puntuación se complementará además con estas tres valoraciones adicionales:

1. las buenas prácticas presentadas forman parte de un plan de sostenibilidad (0 a 1 punto)

2. las buenas practicas presentadas tienen relación con el tema horizontal de la SEM-2010: seguridad, salud y movilidad (0 a 1 punto)
3. número de prácticas presentadas (1, 2 o 3 puntos)

Candidaturas.

En esta segunda edición de estos Premios se recibieron un total de 32 candidaturas, repartidas en cada una de las dos categorías como sigue:

MUNICIPIOS Y MANCOMUNIDADES DE MUNICIPIOS	ORGANIZACIONES, INSTITUCIONES Y EMPRESAS
<ol style="list-style-type: none"> 1. Aranjuez 2. Baracaldo 3. Candelaria (Tenerife) 4. Carbajosa de la Sagrada (Salamanca) 5. Elche (Elx) 6. L'Hospitalet de Llobregat 7. Leganés 8. León 9. Lepe 10. Mancomunidad de Servicios Uribe-Kosta 11. Pamplona 12. Ponferrada 13. Sabadell 14. Salamanca 15. Donostia - San Sebastián 16. Santa Lucía (Gran Canaria) 17. Sevilla 18. Valladolid 19. Zaragoza 	<ol style="list-style-type: none"> 1. Acció Ecologista Agro: Collectiu Valencia en Bici 2. Asociación para el Desarrollo Integral El Záncara 3. Asociación "Grupo Verde de Almendralejo" 4. Asociación "Huesca en Bici" 5. Asociación Vía Verde del Ferrocarril Vasco Navarro 6. Bridgestone Hispania (planta de Burgos) 7. Centro Tecnológico LEITAT 8. Consejería de Medioambiente de la Junta de Andalucía 9. DBUS-San Sebastián 10. Oficina Técnica para la Mitigación del Cambio Climático de la Diputación de Almería 11. Goteo Sociedad Cooperativa 12. Junta de Compensación Parque de Valdebebas 13. Red Navarra de Entidades Locales hacia la Sostenibilidad

A continuación se detallan las características más importantes de las candidaturas presentadas. A este respecto, la Secretaría Técnica de los Premios después de valorar, todas las candidaturas, ha entendido al respecto de las Buenas Prácticas presentadas por las siguientes candidaturas, lo siguiente:


- DBUS-San Sebastián: la Buena Práctica presentada (implantación de una innovadora red de autobuses urbanos de alta calidad en San Sebastián) se corresponde más bien con una Medida Permanente relacionada con la mejora del servicio de transporte público de la ciudad de San Sebastián
- Consejería de Medioambiente de la Junta de Andalucía: la Buena Práctica presentada (Corredor Verde del área metropolitana de Sevilla), se corresponde más bien con una Medida

Permanente relacionada con los fines que, entre otros, debe de perseguir una Consejería de Medioambiente

- Oficina Técnica para la Mitigación del Cambio Climático de la Diputación de Almería. Su primera Buena Práctica (desarrollo de planes de movilidad urbana sostenible en mancomunidades de la provincia de Almería) se corresponde mas bien con una Medida Permanente relacionada con los fines que, entre otros, debe perseguir una oficina técnica relacionada con el Cambio Climático

Es por ello que estas Buenas Prácticas no se detallan en la descripción de las candidaturas.

Premios SEMS-2011 para Ayuntamientos: Medidas Permanentes 2010

ARANJUEZ	BARAKALDO
<div style="background-color: #d9e1f2; padding: 2px; text-align: center; font-weight: bold; margin-bottom: 5px;"> PROYECTO DEL CARRIL BICI EN LAS CALLES FAISANES Y ZORZALES </div> <div style="display: flex; justify-content: space-between;"> <div style="width: 20%;"> <p>antes...</p>  </div> <div style="width: 60%;"> <p>Desde el 29 de marzo de 2011 los ribereños ya pueden usar el carril bici de las calles Faisanes y Zorzales que une la Ciudad Deportiva de las Olivas con la nueva Plaza de Marcelino Camacho, proyecto que se inició en el año 2010, siempre apostando por la movilidad sostenible en el municipio de Aranjuez y como conexión a la Red de Carril Bici ya existente.</p> <p>Esta red de carriles bici se ha concebido no solo para su uso en el tiempo de ocio, sino como elemento clave de la movilidad en el municipio.</p> </div> <div style="width: 20%;"> <p>...después</p>  </div> </div>	<div style="background-color: #d9e1f2; padding: 2px; text-align: center; font-weight: bold; margin-bottom: 5px;"> CONSTRUCCIÓN DE INFRAESTRUCTURA MECÁNICA DE TRANSPORTE PÚBLICO ENTRE LOS BARRIOS LARREA Y RONTEGI. </div> <div style="display: flex; justify-content: space-between;"> <div style="width: 20%;">  </div> <div style="width: 60%;"> <p>Se construyen 2 ascensores con el objetivo de salvar un desnivel superior a los 21 metros que existe entre calles Larrea y Rontegi de forma cómoda y segura.</p> <p>Estos dos ascensores se unen por medio de sendas pasarelas de 14 metros y 18 metros respectivamente.</p> <p>Ascensor 1: Recorrido de 9,33 m; capacidad 8 personas.</p> <p>Ascensor 2: Recorrido de 10,95 m; capacidad 8 personas.</p> </div> <div style="width: 20%;">  </div> </div>
<div style="background-color: #d9e1f2; padding: 2px; text-align: center; font-weight: bold; margin-bottom: 5px;"> PROYECTO DE PRESTACIÓN DE BICICLETA PÚBLICA: AMPLIACIÓN "ARANBIKE" </div> <div style="display: flex; justify-content: space-between;"> <div style="width: 20%;">  </div> <div style="width: 60%;"> <p>El domingo 19 de septiembre de 2010 tuvo lugar la inauguración oficial de la ampliación del préstamo automático de bicicletas <i>Aranbike</i>, una iniciativa que fomenta el uso de la bici como medio de transporte eficiente y saludable en la ciudad.</p> <p>El servicio cuenta ya con 195 bicicletas distribuidas estratégicamente por toda la ciudad.</p> <p><i>Aranbike</i> hace de Aranjuez una ciudad más humana y sostenible que protege el medio ambiente.</p> </div> <div style="width: 20%;">  </div> </div>	<div style="background-color: #d9e1f2; padding: 2px; text-align: center; font-weight: bold; margin-bottom: 5px;"> NUEVAS INSTALACIONES PARA BICICLETAS Y MEJORA DE LAS EXISTENTES: "Servicio Municipal de Préstamo de Bicicletas" </div> <div style="display: flex; justify-content: space-between;"> <div style="width: 30%;">  </div> <div style="width: 40%;">  </div> <div style="width: 30%;">  </div> </div>
<div style="background-color: #d9e1f2; padding: 2px; text-align: center; font-weight: bold; margin-bottom: 5px;"> PROYECTO DE MOVILIDAD A LAS ESCUELAS "ARANDANDO" </div> <div style="display: flex; justify-content: space-between;"> <div style="width: 20%;">  </div> <div style="width: 60%;"> <p><i>Arandando</i> consiste en la planificación de una ruta de circulación segura y apropiada para que los niños realicen los recorridos de camino a la escuela de forma conjunta. Esta actividad se realiza en compañía de un conductor de <i>Pedibus</i>, quien se encarga de guiar el recorrido, garantizando que todo el trayecto se efectúa cumpliendo y respetando las normas de tráfico y convivencia.</p> <p>Se está llevando a cabo en una primera fase en 2 colegios del municipio: San Fernando y Vicente Alexandre.</p> </div> <div style="width: 20%;">  </div> </div>	<div style="background-color: #d9e1f2; padding: 2px; text-align: center; font-weight: bold; margin-bottom: 5px;"> PEATONALIZACIÓN: "Eliminación de Barreras Arquitectónicas" </div> <div style="display: flex; justify-content: space-between;"> <div style="width: 60%;">  </div> <div style="width: 35%;"> <p>Renovación de pasos de peatones y creación de otros nuevos en el Barrio de Cruces, para su adaptación a la Normativa de Accesibilidad; creación de nuevos itinerarios peatonales.</p> </div> </div>

Premios SEMS-2011 para Ayuntamientos: Medidas Permanentes 2010

CANDELARIA (Sta. Cruz Tenerife)

TAXI ACCESIBLE COMPARTIDO

La implantación de un sistema de transporte regular a la demanda mediante Taxis Accesibles Compartidos en el municipio de Candelaria es un nuevo servicio de transporte público, pionero en las islas, creado para resolver los problemas de movilidad y de acceso al transporte público a los que se enfrentan diariamente los vecinos de las medianías y zona alta del municipio.

Las características geográficas de Candelaria, con fuertes pendientes, unido a la dispersión de la población, provoca un déficit de transporte público que afecta a casi 9.000 personas que residen en los núcleos alejados del centro administrativo municipal, ya que el actual servicio de autobuses no llega a estos núcleos y el servicio de taxis tiene un alto coste económico para el usuario.



Se propone la puesta en marcha de un sistema de transporte público urbano a la demanda basado en la utilización de taxis accesibles, de hasta nueve plazas, incluida al menos una para usuarios en silla de ruedas, como transporte regular de uso colectivo, integrado en la Red de Transporte Insular y estructurado en líneas de taxis compartidos.

De esta manera, se facilita "a precio de guagua" (1 €) la movilidad de los residentes hacia el centro administrativo del municipio y a la Red Insular de Transporte público, evitando así el despoblamiento de las medianías.

Los objetivos de esta medida son:

- Dotar de transporte público a zonas que carecen de él para poder satisfacer sus necesidades de movilidad.
- Incrementar la movilidad de las personas en transporte público y la integración en la Red Insular de los residentes para facilitar sus desplazamientos por la isla.
- Facilitar la movilidad interior al centro de Candelaria.
- Integrar en el sistema de movilidad a las Personas de Movilidad Reducida residentes en la zona.
- Desarrollar tecnologías adecuadas para la eficiencia del Servicio de Transporte de Taxis Accesibles de uso Compartido.



CARBAJOSA DE LA SAGRADA

A LA ESCUELA VAMOS SOLOS



Medida coordinada por el proyecto municipal "Ciudad de los Niños" (órgano permanente de participación infantil) con el objetivo de fomentar el desplazamiento de los escolares a la escuela a pie. Pretende implicar a diferentes agentes: alumnos, padres/madres, profesores, policía, ayuntamiento y vecinos.

Se lanzó una encuesta de hábitos de desplazamiento y se recogieron algunas propuestas de los niños para mejorar la seguridad en los desplazamientos a pie (se presentaron en el programa de radio local "Menuda voz") así como medidas para la adecuación de los trayectos (señalización, badenes, vigilantes, aparcamientos, carriles bici, etc.).



LUDOMÓVIL

Esta medida está coordinada a través del Consejo de Niños y consiste en cortar algunas calles del municipio para la realización de juegos intergeneracionales en ellas. El corte de calles se realiza de acuerdo a un programa, previamente anunciado entre la población, y se acude con:

- Carros llenos de juegos decorados.
- Carteles, anuncios en octavillas.

El objetivo es intentar devolver la calle a las personas, y concienciarse sobre la importancia de la convivencia entre vecinos y el encuentro con los demás.



DONOSTIA – SAN SEBASTIÁN

IMPLANTACIÓN ÁREAS 30 EN ZONAS CENTRALES DE LA CIUDAD

En tres áreas centrales de la ciudad (Zona Centro, Barrio El Gros y Barrio El Antiguo) se han implantado sendas Áreas 30 para la reducción de la velocidad. Las calles en las que se han implantado han sido todas aquellas denominadas "calles de estar" (que no son calles de paso o arterias principales). De esta manera se desea calmar el tráfico en estas áreas con la consiguiente reducción en los niveles de ruido y emisiones. Además, se ha habilitado señalización para fomentar el uso de la bicicleta.

Calle Zabaleta antes...



...calle Zabaleta después



Calle Peñaflorida antes...



...calle Peñaflorida después



Calle Jai Alai antes...



...calle Jai Alai después



ELX - Elche

PROYECTO E-BUS: prioridad del transporte público

El proyecto "E-BUS" (Express Bus) consiste en dar prioridad a los autobuses en los cruces semafóricos. Ha sido desarrollado por los Servicios Técnicos del Ayuntamiento de Elche en colaboración con la Empresa Concesionaria Autobuses Urbanos de Elche y la Empresa Contratista responsable del mantenimiento del Sistema de Tráfico Urbano.

Este sistema de priorización de la circulación de los autobuses en cruces semafóricos reduce en 104 toneladas las emisiones anuales de CO₂.

El Ayuntamiento de Elche ha reducido en el último año un 10% el consumo de combustible de los autobuses urbanos gracias al proyecto "E-Bus".

El plan ha facilitado la reducción del tiempo del recorrido de los autobuses y ha supuesto una mejora del confort del viaje, reduciendo frenadas y arranques, ya que el conductor tiene información visual de cuándo va a cambiar el semáforo y regula su velocidad sin necesidad de detenerse e iniciar después la marcha. Además, se ha conseguido un ahorro de 360.000 euros al reducir dos autobuses en las líneas D y B, pero manteniendo la frecuencia de paso.

El proyecto "E-Bus" ha supuesto una inversión de 100.000 euros por línea y con la misma se ha actuado en un total de 62 cruces semafóricos de la ciudad, concretamente en los que afectan a las líneas D (Carrís, Altavix, Hospital) y B (Toscar-El Pla-Hospital).

Según los datos que maneja el Ayuntamiento, los viajeros anuales de la línea B se sitúan en 2.160.000 usuarios, mientras que en la línea D los pasajeros del pasado año fueron 1.920.000.



Premios SEMS-2011 para Ayuntamientos: Medidas Permanentes 2010

L'HOSPITALET DE LLOBREGAT

MENSAJES DE MOVILIDAD SEGURA

Esta medida consiste en la colocación de paneles de información en diferentes puntos de la ciudad, mediante la difusión de una serie de mensajes dirigidos a los ciudadanos. El objetivo es conseguir una **movilidad más segura**, buscando comportamientos seguros en los desplazamientos de los ciudadanos, sea cual sea el modo de transporte utilizado.

A partir de la puesta en marcha de esta medida ha mejorado la disciplina vial (18% menos de denuncias), y se han reducido las retiradas de vehículos de la vía pública en un 7% por el mayor conocimiento de la normativa.



ALGUNOS MENSAJES:

- ✓ Muévete por el barrio a pie o en bicicleta, todo lo tienes cerca.
- ✓ Respetar los límites de velocidad. En L'Hospitalet hay calles vecinales con velocidad limitada a 10 km/h. (Art. 18 Ordenanza de Movilidad).
- ✓ No aparques en las zonas reservadas de estacionamiento. (Art. 27 Ordenanza de Movilidad).
- ✓ Circula con prudencia. Hay otros usuarios en las vías.
- ✓ Al volante piensa en los demás. Todos somos ciudad.
- ✓ No se puede circular por las aceras con moto. La acera es de los transeúntes.
- ✓ Las bicicletas deben circular por la calzada obligatoriamente. (Art. 43 Ord. Mov.).



DISTRIBUCIÓN DEL ESTACIONAMIENTO PARA MOTOCICLETAS EN CALZADA



Esta medida surgió para **evitar el uso de la acera como zona de aparcamiento**, debido a la conducta incívica por parte de algunos conductores de motocicletas y ciclomotores que se apropian del espacio destinado a los peatones.

El estacionamiento de motocicletas y ciclomotores en la calzada permite una mejora de la seguridad de los peatones, tanto perceptiva como objetiva, como consecuencia de la liberación de espacio en las aceras, y se reduce la circulación de estos vehículos por las aceras.

Los estacionamientos se ubicaron en lugares concretos del entramado vial con el objetivo de obtener unos resultados más eficientes: cruces y carriles de circulación, rotondas, delante de pasos de peatones, adyacentes a vados o salidas de calles de prioridad invertida.



LEGANÉS

AMPLIACIÓN DEL SISTEMA PÚBLICO DE PRÉSTAMO DE BICICLETAS 'ENBICI'



En noviembre de 2010 se amplió el servicio público de préstamo de bicicletas **EnBici** a **14 bases** y **224 bicicletas**, así como el horario de uso. Este servicio se puso en marcha en abril de 2009, y se ha tenido que ampliar debido a su éxito.

Durante el año 2010 se dieron de alta en el sistema 2.647 personas, lo que hacen un total de 10.472 usuarios, y se alcanzaron un total de 21.643 usos.

PROGRAMA DE DESPLAZAMIENTOS ESCOLARES A PIE Y EN BICICLETA

Programa interdepartamental de fomento de la **movilidad escolar sostenible** y la autonomía de la infancia en la ciudad, que se puso en marcha en septiembre de 2009. Han participado los departamentos de la Oficina Municipal de la Bicicleta, Apoyo a la Escuela, Educación Vial de la Policía Local y el Centro de Educación Ambiental de Polvoranca de la Comunidad de Madrid.

Durante el curso 2010/2011 han participado **2.000 escolares** de 16 centros educativos de todo el municipio (1 de Educación Infantil, 2 de secundaria y 13 de primaria) en las **50 rutas escolares**.

- 1. **CÓMO SE LLEGA A LA PRÁCTICA**
 - 1.1. Se realiza un estudio de tráfico de la zona, para determinar los puntos de conflicto.
 - 1.2. Se realiza un estudio de la zona de destino, para determinar los puntos de conflicto.
 - 1.3. Se realiza un estudio de la zona de origen, para determinar los puntos de conflicto.
 - 1.4. Se realiza un estudio de la zona de destino, para determinar los puntos de conflicto.
- 2. **SEGUIMIENTO Y EVALUACIÓN DEL PROGRAMA**
 - 2.1. Se realiza un seguimiento del programa, para determinar los puntos de conflicto.
 - 2.2. Se realiza una evaluación del programa, para determinar los puntos de conflicto.



PRIMERA LÍNEA URBANA DE AUTOBUSES EN EL MUNICIPIO

1. Vereda de los Estudiantes - La Fortuna

LINEA DE AUTOBUSES	TIPO DE AUTOBUS	TIPO DE SERVICIO	TIPO DE SERVICIO
1	Autobús urbano	Autobús urbano	Autobús urbano
2	Autobús urbano	Autobús urbano	Autobús urbano
3	Autobús urbano	Autobús urbano	Autobús urbano
4	Autobús urbano	Autobús urbano	Autobús urbano
5	Autobús urbano	Autobús urbano	Autobús urbano
6	Autobús urbano	Autobús urbano	Autobús urbano
7	Autobús urbano	Autobús urbano	Autobús urbano
8	Autobús urbano	Autobús urbano	Autobús urbano
9	Autobús urbano	Autobús urbano	Autobús urbano
10	Autobús urbano	Autobús urbano	Autobús urbano
11	Autobús urbano	Autobús urbano	Autobús urbano
12	Autobús urbano	Autobús urbano	Autobús urbano
13	Autobús urbano	Autobús urbano	Autobús urbano
14	Autobús urbano	Autobús urbano	Autobús urbano
15	Autobús urbano	Autobús urbano	Autobús urbano
16	Autobús urbano	Autobús urbano	Autobús urbano
17	Autobús urbano	Autobús urbano	Autobús urbano
18	Autobús urbano	Autobús urbano	Autobús urbano
19	Autobús urbano	Autobús urbano	Autobús urbano
20	Autobús urbano	Autobús urbano	Autobús urbano
21	Autobús urbano	Autobús urbano	Autobús urbano
22	Autobús urbano	Autobús urbano	Autobús urbano
23	Autobús urbano	Autobús urbano	Autobús urbano
24	Autobús urbano	Autobús urbano	Autobús urbano
25	Autobús urbano	Autobús urbano	Autobús urbano
26	Autobús urbano	Autobús urbano	Autobús urbano
27	Autobús urbano	Autobús urbano	Autobús urbano
28	Autobús urbano	Autobús urbano	Autobús urbano
29	Autobús urbano	Autobús urbano	Autobús urbano
30	Autobús urbano	Autobús urbano	Autobús urbano
31	Autobús urbano	Autobús urbano	Autobús urbano
32	Autobús urbano	Autobús urbano	Autobús urbano
33	Autobús urbano	Autobús urbano	Autobús urbano
34	Autobús urbano	Autobús urbano	Autobús urbano
35	Autobús urbano	Autobús urbano	Autobús urbano
36	Autobús urbano	Autobús urbano	Autobús urbano
37	Autobús urbano	Autobús urbano	Autobús urbano
38	Autobús urbano	Autobús urbano	Autobús urbano
39	Autobús urbano	Autobús urbano	Autobús urbano
40	Autobús urbano	Autobús urbano	Autobús urbano
41	Autobús urbano	Autobús urbano	Autobús urbano
42	Autobús urbano	Autobús urbano	Autobús urbano
43	Autobús urbano	Autobús urbano	Autobús urbano
44	Autobús urbano	Autobús urbano	Autobús urbano
45	Autobús urbano	Autobús urbano	Autobús urbano
46	Autobús urbano	Autobús urbano	Autobús urbano
47	Autobús urbano	Autobús urbano	Autobús urbano
48	Autobús urbano	Autobús urbano	Autobús urbano
49	Autobús urbano	Autobús urbano	Autobús urbano
50	Autobús urbano	Autobús urbano	Autobús urbano

El 15 de enero de 2011 se inauguró la primera línea urbana de autobús L1, promovida conjuntamente por el Ayuntamiento de Leganés y el Consorcio Regional de Transportes de Madrid, que conecta los barrios de La Fortuna y Vereda de los Estudiantes a través del núcleo poblacional.

Desde que esta línea se puso en funcionamiento, el número de pasajeros ha ido en aumento: entre enero y marzo el número de usuarios se ha duplicado, pasando de 21.427 viajeros en enero a 45.500 en marzo.

LEÓN

PLANES DE TRANSPORTE Y MOVILIDAD SOSTENIBLE A CENTROS DE ACTIVIDAD



Se han puesto en marcha dos planes piloto: 1) para profesorado, trabajadores y alumnado del Colegio Público de Educación Primaria -CEIP- Ponce de León y 2) para los trabajadores del edificio de Ordoño II del Ayuntamiento de León.

Con estos planes de transporte a los centros de actividad se pretende conseguir cambios en el reparto modal de los desplazamientos, con una mayor participación de los modos de transporte más eficientes en detrimento del uso del coche con baja ocupación.



SICOMBUS: Sistema de información y comunicación multimedia para autobuses

El sistema SICOMBUS es un sistema **audiovisual** (con pantallas TFT) integrado en los **autobuses urbanos**, dotado de información georeferenciada que permite informar sobre la ruta, las paradas, lugares de interés en la ciudad, eventos, noticias e información medioambiental.

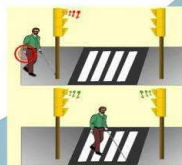
El sistema de voz, facilita la integración de las personas con discapacidad visual y la información visual ayuda a las personas con discapacidad auditiva.



SISTEMA SEMAFÓRICO CON MANDO A DISTANCIA ADAPTADOS A PERSONAS CON DISCAPACIDAD

Se trata de **120 semáforos** con sistema sonoro integrado centralizados e integrados en el sistema de control del tráfico, además de 50 mandos a distancia para que las personas ciegas o con deficiencia visual puedan hacer funcionar la nueva red semafórica en los puntos de cruce.

El semáforo sólo emite señal sonora una vez que es activado por el usuario mediante un mando a distancia omnidireccional, lo que evita las molestias sonoras de los antiguos sistemas con sonido continuado. Se trata de un sistema que emite una señal sonora de orientación, otra de paso y una última de fin de paso desde los postes de partida y de destino para permitir al usuario localizar la trayectoria del cruce.



LEPE

MEJORA DE LA RED CICLISTA



Construcción de una red ciclista urbana de conexión de los distintos barrios del municipio con el objetivo de incrementar el uso de los modos no motorizados en los desplazamientos.

MEJORA DE LAS INSTALACIONES PARA BICICLETAS

Adecuación del carril bici en construcción a las necesidades de los usuarios, lo que incluye actuaciones en el alumbrado público, señalización vertical y horizontal, aparcabici, mobiliario urbano.



CREACIÓN O AMPLIACIÓN DE LAS ZONAS PEATONALES

Esta medida consiste en la remodelación y peatonalización de 11 calles del centro del municipio.

Proyecto elaborado por el área de urbanismo del Ayuntamiento de Lepe que ha contado con un gran apoyo por parte de la población.

Se ha constituido una mesa de la movilidad en la que se hace un seguimiento muy directo del desarrollo de las obras.



Premios SEMS-2011 para Ayuntamientos: Medidas Permanentes 2010

MANCOMUNIDAD URIBE-KOSTA

BIZIMETA: Potenciación del servicio público de préstamo de bicicletas

BIZIMETA es un servicio público de préstamo de bicicletas puesto en funcionamiento en 2009 en el ámbito de los 7 municipios que forman la mancomunidad: Barrika, Berango, Gorliz, Lemoniz, Plentzia, Sopelana y Urduliz. Las mejoras realizadas en 2010 son:

- Creación de 5 nuevos puntos de préstamo
- Sistema de video-vigilancia en los puntos de préstamo
- Mejora del sistema de mantenimiento
- Incorporación de 50 nuevas bicis eléctricas al sistema
- Integración en el sistema de transporte público metropolitano de Bilbao/Vizcaya (admite pago a través de las tarjetas de transporte de este sistema)



Puesta en valor del Plan de Movilidad Sostenible desde la perspectiva comarcal. Prospección y redacción del plan ciclable comarcal.

El Plan de Movilidad Sostenible de Uribe Kosta (PMSUK) se aprobó en 2010. Este plan integra a los diferentes municipios de la Mancomunidad en el cumplimiento de 10 planes de actuación y de una serie de medidas centradas en la movilidad sostenible.



Dentro del PMSUK, la circulación en bicicleta conforma uno de los ejes vertebradores, una movilidad ciclista que tiene un reflejo cada día mayor, en el planeamiento de los municipios mancomunados. Destaca el plan de actuación sobre el Fomento del uso de la bicicleta como modo de transporte cotidiano.

CARSHARING O SERVICIO COMPARTIR EL COCHE



A través de la Web <http://uribekosta.compartir.org>, se ofrece a los ciudadanos de la mancomunidad el servicio de compartir coche con el fin de ser una alternativa a tener en cuenta en sus desplazamientos, mejorar el uso del espacio público y reducir emisiones. Este servicio arrancó en el año 2009.

En 2010 han comenzado los estudios con vistas a la implantación en 2011 del primer servicio público en España de coche multiusuario (carsharing) con una flota prevista de 7 vehículos (5 híbridos y 2 de gasolina).

PAMPLONA

ASCENSOR PÚBLICO FORTÍN DE SAN BARTOLOMÉ – PARQUE FLUVIAL

El objeto de la medida es mejorar la accesibilidad entre el Parque de la Media Luna y el Paseo Fluvial de Pamplona mediante la creación de un ascensor urbano que comunica las zonas del Fortín de San Bartolomé y las inmediaciones del Molino de Caparros. Dentro del alcance de la actuación se encuentra la urbanización de las zonas de embarque al elevador, eliminación de barreras arquitectónicas en los accesos al mismo y la limpieza y acondicionamiento de los taludes vegetales situados en la zona de afección.



INSTALACIÓN DE CINCO PUNTOS DE RECARGA DE VEHÍCULOS ELÉCTRICOS



Como medida permanente para fomentar y promover una movilidad más sostenible en la ciudad de Pamplona, y como punto de partida en la introducción del vehículo eléctrico, se han instalado 5 puntos de recarga de baterías de vehículos eléctricos.

Además de ello, se han adaptado 4 vehículos de combustión interna a eléctricos y 2 motos eléctricas para uso municipal.



PEATONALIZACIÓN DE LA CALLE GARCÍA XIMÉNEZ



El objeto de esta actuación es dar continuidad y conectar dos zonas ejecutadas en diferentes fases completándose el mapa de recorridos peatonales en el centro de Pamplona. Con esta actuación se pretende rediseñar la sección tipo de la calle García Ximénez, cambiando el carácter actual y enfatizando el espacio de circulación de los peatones, manteniendo un tráfico restringido a vecinos y comerciantes.

PONFERRADA

IMPLANTACIÓN DE UN CARRIL BICI EN EL CENTRO DE LA CIUDAD

Se trata de un carril bici que transcurre por el centro de Ponferrada, que consta de dos tramos diferenciados:

- El primero, con una anchura de 1,5 m, transcurre por las calles Avenida de Valdés, Avenida de España, Plaza de Fernando Miranda y calle Dos de Mayo, estando delimitado por marca vial continua o discontinua.
- El segundo, es una zona 30 con preferencia para peatones y ciclistas, discurre por la calle Real.

Este carril bici actúa de nexo entre los viales existentes y los que se están proyectando, uniendo los carriles periféricos del norte de la ciudad con el centro.



IMPLEMENTACIÓN DE LA OFICINA DE LA MOVILIDAD



La medida consiste en la creación de una oficina de movilidad como centro gestor de la movilidad en la que además se facilita la información sobre transporte público colectivo, se realicen las consultas y trámites del servicio de préstamos de bicicletas, se lleven las cuestiones relativas al tráfico rodado, entre otras.

De esta forma se centraliza en un solo centro toda la información sobre movilidad que antes se encontraba a disposición del ciudadano en varias instancias municipales o en los operadores de transporte público.

CREACIÓN DE LA PLAZA IGNACIO LINARES Y YOLANDA ORDÁS



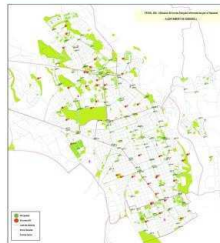
Esta medida ha supuesto la creación de un nuevo espacio público peatonal para su uso y disfrute de los ciudadanos.

Cuenta con juegos para los niños, nuevo arbolado, y es de uso exclusivo para peatones.

Esta obra ha supuesto una inversión de 410.000 €, y la ha financiado conjuntamente la Junta de Castilla y León y el Ayuntamiento de Ponferrada.

SABADELL

SEÑALIZACIÓN DE ITINERARIOS DE PEATONES



Esta medida pretende incrementar los desplazamientos a pie en la ciudad en base a mejorar la seguridad vial y el confort de los peatones, así como señalar los principales itinerarios peatonales indicando el tiempo de recorrido aproximado.

Se han instalado 178 puntos de señalización informativa para peatones con la siguiente información:

- Indicación del tiempo de recorrido
- Indicación de paradas más próximas de autobuses, RENFE y FGC
- Mapa de la zona con señalización de carriles bici, transporte público, lugares de interés, aparcamientos de coches

PLANIFICACIÓN DE LA CIUDAD: desarrollo de los zonas 30



La medida consiste en la consideración de las calles que no se integran en la red viaria básica de circulación de la ciudad, como calles pacificadas (zonas 30). Durante el año 2010 se ha implantado la zona 30 de manera generalizada, lo cual supone limitar la velocidad a 30 km/h, afectando a 230 calles de toda la ciudad. Son calles con segregación convencional entre la calzada y la acera pero que para garantizar la velocidad de 30 km/h presentan una urbanización que incorpora elementos concretos de moderación del tráfico, además de las señales específicas de tráfico.

PRIORIDAD SEMAFÓRICA PARA EL AUTOBÚS Y AMPLIACIÓN DEL SISTEMA DE INFORMACIÓN EN TIEMPO REAL EN LAS PARADAS DE AUTOBÚS

La medida consiste en la implantación de un sistema de prioridad semafórica para el autobús de manera que se ponga en marcha solo cuando el autobús circule con retraso respecto al horario previsto, y sin la intervención humana del conductor.

Además, se ha ampliado el sistema de información en tiempo real mediante la instalación de 27 paneles en diferentes paradas de autobús, capaces de mostrar la fecha y hora, línea de próxima llegada y minutos de llegada a la parada.



Premios SEMS-2011 para Ayuntamientos: Medidas Permanentes 2010

SALAMANCA

IMPLANTACIÓN DE UN SISTEMA DE ALQUILER DE BICICLETAS: SALENBICI

SALENBICI puede ser utilizado por todos los ciudadanos mayores de 14 años que se den de alta en el sistema. Se ha instalado un total de **12 bases** en diferentes puntos de la ciudad. Las bicicletas son de color gris metalizado, permiten la regulación del asiento en altura y la tornillería es de seguridad para impedir el vandalismo.

El sistema de préstamo de bicicletas funciona de siete de la mañana a diez de la noche y el **uso máximo permitido será de una hora** existiendo penalizaciones si no se devuelve la bicicleta en el plazo máximo establecido.

Coste anual: 20 €.



PEATONALIZACIÓN DEL CENTRO (Plaza del Mercado)



A partir del éxito de una buena práctica implantada durante la SEM en los años 2008 y 2009, (la peatonalización del entorno de la Plaza del Mercado), se decide peatonalizar la propia Plaza para dar más protagonismo al peatón frente a los coches en la zona centro, potenciando además el comercio en la zona. Afecta a una superficie total de 8.392 m². El proyecto está en plena realización, estando prevista su finalización a lo largo de 2011.

Proyecto LIFE: RESCÁTAME (Red Extensa de Sensores de Calidad del aire para una Administración del Tráfico urbano Amigable con el Medio ambiente)

Se está implantando en la ciudad un programa pionero en España que persigue la reducción de la contaminación provocada por el tráfico a través de la utilización de una **red extensa de sensores de la calidad del aire** (entre 40 y 60 motas). El objetivo que se persigue es dotar a Salamanca de un instrumento capaz de modificar el tráfico con el fin de mantener la contaminación bajo control. La puesta en marcha de este proyecto relacionará en tiempo real el estado del tráfico en zonas conflictivas y la contaminación en zonas monumentales. Actualmente el proyecto está en periodo de implantación, con una duración prevista de 3 años.



SANTA LUCÍA

PRIMER CARRIL BICI

El proyecto de red ciclista integral del municipio de Santa Lucía es el primero de su género en Canarias, y supone una clara apuesta por la movilidad sostenible y la bicicleta como medio de transporte real.

La red contará con 13 Km. de carril bici, conectando los principales centros educativos, culturales, deportivos y comerciales del municipio, hasta cerrar un anillo que recorra todo el casco urbano.

Actualmente ya está operativo el primer tramo de la red, formado por un tramo de carril bici de 2,2 Km. que conecta la Rotonda de Doctoral y la Avda. de la Unión.

El diseño de la red ciclista ha contado con la participación de más de 40 asociaciones del municipio, que han colaborado en su desarrollo junto con la participación de colectivos públicos vinculados al transporte.



CIRCUITO DE EDUCACIÓN VIARIA MUNICIPAL



El circuito de educación vial municipal ocupa una superficie de unos 4.000 m² y está ubicado dentro de la I Fase del Parque Urbano Camilo Sánchez.

Es una instalación diseñada y construida con un **círculo fijo**, con vialidades que reproduce situaciones de tráfico habituales que se dan en las ciudades y pueblos. Está dotado de diversas vías de doble sentido que ofrecen alternativas y mayor dificultad a los escolares a la hora de circular, cruce con y sin semáforos, glorietas, giros de derecha e izquierda, pasos de peatones, zona de descanso y señalización apropiada y homologada.

Sus objetivos son:

- Fomentar y educar desde la infancia en conductas de seguridad vial, movilidad segura y sostenible.
- Complementar la formación en educación vial que se viene desarrollando en el municipio a través de sistemas de adquisición de conocimientos elementales sobre normas y señales de circulación.
- Contribuir a mejorar la calidad de los habitantes de Santa Lucía.

SEVILLA

PLAN DE PEATONALIZACIONES



SEVILLA EN BICI

Los pilares que han facilitado la implantación de la bicicleta como nuevo Sistema de Transporte en la ciudad son: la **red de vías ciclistas** (8 itinerarios ciclistas amplios y mejorados en 2010), el **sistema público de bicicletas SEVICI** y la **limitación de acceso** con coche al centro de la ciudad.

La red de vías ciclistas está constituida por 120 Km., distribuidos en **8 itinerarios principales** que conecta a todos los barrios y el centro de la ciudad.



PLAN DE ORDENACIÓN VIARIA DEL CASCO HISTÓRICO

Los objetivos de este Plan son proteger el patrimonio histórico y monumental de la ciudad, mejorar la calidad de vida de los vecinos del centro y aumentar la fluidez del tráfico rodado. La regulación de accesos se articula sobre dos elementos: la ordenación del viario interior de la Corona Histórica y el establecimiento de "puertas" de acceso y salida reguladas mediante **sistemas de visión artificial**.

Los coches particulares que no sean de residentes sólo pueden acceder durante 45 minutos. Existen 21 cámaras de vigilancia. Hasta ahora, se ha reducido un 20% el tráfico que entra en el casco histórico de Sevilla.

VALLADOLID

IMPLANTACIÓN DE DOS CARRILES-BUS EN UNA DE LAS PRINCIPALES VÍAS



El Ayuntamiento de Valladolid quiere impulsar uno de los modos de transporte urbano más eficientes mediante la creación de un carril independiente destinado a autobuses y taxis (de 2 Km. de longitud) y la reserva de espacios protegidos para la subida y bajada de viajeros.

Se han creado dos carriles-bus en el Paseo Zorrilla, en cada sentido de circulación, y se eliminaron 80 plazas de aparcamiento para construir 9 áreas para los usuarios del transporte público. El objetivo de la medida es **potenciar el transporte colectivo**, aunque para ello haya que limitar el espacio destinado al coche, tanto en carriles de circulación como en espacio de estacionamiento.

PLAN MUNICIPAL DE SEGURIDAD VIAL DE VALLADOLID



El Ayuntamiento de Valladolid, con la colaboración del Ministerio de Fomento, ha desarrollado el **Plan de Seguridad Vial de Valladolid** que integra objetivos y actuaciones para reducir la accidentalidad y mejorar la seguridad vial en la localidad. El objetivo general es mejorar la seguridad vial y la calidad de vida de los ciudadanos del municipio.

El Plan de Seguridad Vial es el resultado de años de trabajo del Ayuntamiento de Valladolid en materia de accidentalidad y se presenta como una herramienta básica para integrar criterios de seguridad vial en las actuaciones relativas a la movilidad en la localidad, bajo un paraguas común con objetivos y directrices bien definidas.

Premios SEMS-2011 para Ayuntamientos: Medidas Permanentes 2010

ZARAGOZA

CONSTRUCCIÓN DE LA LÍNEA 1 DEL TRANVÍA

La línea 1 del Tranvía de Zaragoza recorrerá la ciudad de Sur a Norte, atravesando el centro de la ciudad, donde discurrirá **exento de catenaria** (en 2 Km.) gracias a un sistema de acumuladores de energía procedente de la frenada efectuada en las paradas.

Su construcción ha supuesto una profunda renovación urbanística y de infraestructuras a lo largo de todo el trazado.

La primera fase del proyecto (Valdespartera-Gran Vía) inició su explotación el 19 de abril de 2011.



FOMENTO DE LA BICICLETA COMO MEDIO DE TRANSPORTE

Las acciones llevadas a cabo en 2010 para promover la bicicleta son: aprobación del **Plan Director de la Bicicleta de Zaragoza**, la creación de zonas 30 en todas las calles secundarias de la ciudad, la ejecución de 10 Km. de vías ciclistas, el Plan de Refuerzo de Aparcabicis con cobertura para 1.266 bicicletas, la creación del **Centro de Promoción de la Bicicleta** reforzando a pie de calle la Oficina de la Bicicleta, el estudio de la ampliación del sistema de bicicleta pública con 30 nuevas estaciones, diversas campañas de comunicación para informar sobre la Ordenanza y las Vías Pacificadas, elaboración del **Barómetro de la Bicicleta 2010**, actualización permanente de la página Web y el estudio para la puesta en marcha durante 2011 del Registro Nacional de Bicicletas.



INSTALACIÓN DE 41 PUNTOS DE RECARGA DE VEHÍCULOS ELÉCTRICOS



Zaragoza cuenta desde diciembre de 2010 con **41 puntos de recarga de vehículos eléctricos** repartidos por diversas dependencias municipales de la ciudad.

Si bien los vehículos que circulan en la actualidad por la ciudad de Zaragoza son relativamente pocos, este Ayuntamiento ha realizado toda una declaración de intenciones, ya que la puesta en marcha de esta experiencia piloto permite seguir trabajando a favor de una ciudad sostenible y una movilidad limpia.

Premios SEMS-2011 para Organizaciones, Instituciones y Empresas: Buenas Prácticas 2010

ACCIÓN ECOLOGISTA AGRÓ - COL·LECTIU VALÈNCIA EN BICI

20 AÑOS DE VALÈNCIA EN BICI Y 7 AÑOS CO-ORGANIZANDO LA SEM

Durante estos 20 años "València en bici" ha organizado actividades para reivindicar la bicicleta dentro de un modelo de movilidad sostenible y una ciudad habitable:

- días de las bici, "bicifestaciones", "bici-excursiones".
- simulacro de boda en bici, "bicifalla".
- cursillos para enseñar a montar en bici a adultos.
- debates, notas de prensa y entrevistas con políticos locales y autonómicos.
- programa de radio, Web "www.valenciaenbici.org" (en reconstrucción) y portal en Facebook.
- participación en la película "La Bicicleta de Monleón".
- reivindicaciones bici + tren.
- boletín interno de la asociación ("bicistudes").



València en Bici ha tenido un papel activo en:

- creación y funcionamiento de «ConBici».
- creación de una mesa por la movilidad sostenible.
- colaboraciones con otros grupos locales que nos pedían la presencia de la bici.
- celebración de las Masas críticas.
- debate social que ha influido en algunos artículos de la aprobada ley valenciana de movilidad.

"València en bici" se ha sumado a la iniciativa de la SEM desde 2002, al "día sin mi coche" desde 2003, y desde 2004 organiza la SEM en Valencia, incluyendo mesas redondas y actividades:

- "bicifestación"
- bici-excursión con el metro de Valencia y RENFE
- mesas redondas de debate sobre el lema de la semana
- proyección de cine y documentales.
- concurso de fotografía y cortometrajes relacionados con la bicicleta
- taller de mecánica



ASOCIACIÓN PARA EL DESARROLLO INTEGRAL EL ZÁNCARA

DIFUSIÓN DE LA SEMANA EUROPEA DE LA MOVILIDAD

Se llevó a cabo la difusión de la Semana Europea de la Movilidad en los 33 municipios de la Comarca El Záncara (Cuenca); mediante carteles en aquellos lugares de paso para la población, polígonos industriales, zonas de ocio, etc.

En especial se difundió el «coche compartido» mediante la inclusión de una aplicación para compartir trayectos en coche, en la Web de la asociación.



SEMANA DE LA BICICLETA EN LAS PEDROÑERAS



Durante esta semana se realizaron actividades de fomento hacia un cambio en los hábitos de movilidad y educación en el manejo de la bici como medio de transporte alternativo en pequeños desplazamientos en un municipio.



Se programaron actividades especiales para la asociación escolar del CP Adolfo Martínez Chicano, así como para el público en general.



En el colegio se impartió una charla demostrativa y práctica sobre algunos conceptos de física relacionados con el funcionamiento y uso de la bicicleta: fuerzas, inercia, rozamientos, etc.

Posteriormente se inició en el patio el curso de circulación, en el que se explicaron los conceptos básicos del manejo correcto de la bicicleta, y a continuación el alumnado tuvo la oportunidad de practicar lo aprendido en las calles del pueblo. Por la tarde fue el turno de los adultos y se realizó un curso de circulación en bicicleta adaptado a las habilidades y dinámica del grupo.



GRUPO VERDE DE ALMENDRALEJO

ME NUEVO POR CAMINOS DE HISTORIA

Recorrido en bicicleta de 58 Km. a través de caminos históricos: Calzada Romana, Camino de Santiago y Ruta de la Plata; cruzando por los términos municipales de Almedralejo, Alange y Torremejía.



Una vez al mes se repite el recorrido, sobre todo en los meses de primavera, lo que permite evaluar el estado del terreno, cambios de la flora y la fauna, variación en el régimen del caudal de los arroyos que lo atraviesan, propuestas de mejora, etc.

MIS TARDES EN BICI



Paseo en bicicleta todo terreno por los caminos rústicos que rodean al municipio de Almedralejo, para ofrecer a la infancia y juventud una alternativa en su tiempo de ocio con la utilización de la bicicleta todo terreno.

Realizado durante todo el curso escolar (martes, jueves y domingo).

Colaboración de socios y voluntarios mayores de edad, para acompañar a los participantes (menores de edad).

EL TREN Y LA BICICLETA



Recorrido en tren desde Almedralejo a Mérida y posterior recorrido en bicicleta por Mérida para conocer sus monumentos, y regresar a Almedralejo en bicicleta por la ribera del Guadiana y el río Matachel, y por la Calzada Romana.



ASOCIACIÓN HUESCA EN BICI

DÍA SIN COCHES

Con el motivo del Día Sin Coches se organizó una marcha ciclista por la ciudad y la lectura de un manifiesto por la movilidad sostenible.



A continuación, comenzó la "Operación Ring Ring" en la que se repartieron 90 timbres entre todos los ciclistas participantes, a los que también se entregó información acerca de la asociación, consejos prácticos para su bicicleta y las normas de circulación.

Más tarde se proyectó un documental sobre movilidad en el salón de actos de AAVV María Auxiliadora.

BICIS AL TREN



Instalación de un tren de madera a escala en la Plaza de Navarra de Huesca, con el fin de promocionar entre la ciudadanía el transporte intermodal «bici + tren».

Se invitó al público a acceder al tren tanto con bici como sin ella para demostrar que el acceso de las bicis al tren es factible y contribuye a disminuir el uso del coche a favor del tren y la bici.



STAND FERIA DE ASOCIACIONISMO JUVENIL




Durante la Feria de Asociacionismo Juvenil (16 y 17 de Octubre) se instaló un Stand para informar a los ciudadanos acerca de la asociación, y sobre temas de movilidad y seguridad vial. Se realizó una marcha en bicicleta por la ciudad, como actividad complementaria.



Premios SEMS-2011 para Organizaciones, Instituciones y Empresas: Buenas Prácticas 2010

ASOCIACIÓN VÍA VERDE DEL FERROCARRIL VASCO NAVARRO

DÍA DE LA VÍA VERDE



El Día de la Vía Verde tuvo lugar el 19 de septiembre, y comprendió una serie de actividades realizadas en el tramo de Vía Verde comprendido entre los términos municipales de Murieta y Zúñiga.

Se organizó una **marcha cicloturista** desde Zúñiga a Ancín y otra **marcha a pie** desde Murieta a Ancín, confluendo ambas actividades en el mismo lugar donde, a la llegada de todos los participantes, dio comienzo un «cuentacuentos».



La participación fue de 400 personas, entre participantes y voluntarios.

El evento promovió el uso del **transporte sostenible**, como la bicicleta, y puso en valor el **entorno natural** por el que discurrieron ambas marchas, fomentando un mayor cuidado y respeto de los participantes por la naturaleza.

Entre todos los participantes, especialmente los más pequeños, se creó un mural de grandes dimensiones compuesto por láminas de troncos coloreadas.



BRIDGESTONE

DÍA SIN COCHES



El 22 de septiembre se celebró el Día Sin Coches, enmarcado en la Semana Europea de la Movilidad. Junto al Ayuntamiento de Burgos, se informó a todo el personal de la empresa de las alternativas de transporte que estaban a su disposición con el fin de que no recurriesen a su vehículo privado: el uso de los **autobuses de empresa**, autobuses urbanos, la posibilidad de **compartir coche con otros compañeros**, el uso de la **bicicleta**, etc.



Además, se amplió el área reservada para el aparcamiento de bicicletas y se hizo gratuito el darse de alta en el servicio municipal de Bicibur.

Bridgestone, desde el año 2007, lleva a cabo campañas de concienciación por una movilidad sostenible y mantiene desde entonces las actividades y programas destinados a su fomento, así como una política de mejora continua en busca de nuevas iniciativas enmarcadas en la Semana Europea de la Movilidad Sostenible. Asimismo, la empresa sigue apoyando y financiando el Plan de Movilidad Interno, prestando servicio de autobuses a todos los trabajadores.

III BICICLETADA BRIDGESTONE



El evento consistió en una **marcha en bicicleta de 52 Km. a lo largo de la vía verde Sierra de la Demanda**, comenzando en Arlanzón y finalizando en Montterrubio de la Demanda.

Precisó de un gran esfuerzo organizativo por parte del departamento de Medio Ambiente debido al elevado número de participantes y patrocinadores.

Desde el año 2008 se realiza esta actividad y se mantiene desde ese año el compromiso de llevarla a cabo dado su gran impacto tanto a nivel social como empresarial. En septiembre de 2011 tendrá lugar la "IV Bicicletada Bridgestone" – Vía Verde Sierra de la Demanda.



CENTRO TECNOLÓGICO LEITAT

CAMPAÑA DE SENSIBILIZACIÓN SOBRE LA MOVILIDAD SOSTENIBLE Y SALUDABLE

Esta campaña estuvo formada por 3 actividades dirigidas al personal del centro:

- Se elaboró la herramienta «**Calcula tus emisiones de CO₂ derivadas de tu desplazamiento al trabajo**», a través de una hoja de cálculo, en la intranet del centro, que permitiera conocer a sus empleados el impacto ambiental de sus desplazamientos al trabajo.



El objetivo fue proporcionar un recurso educativo para fomentar el conocimiento del impacto ambiental derivado de la movilidad.

- Se realizó una **caminata alrededor del Centro Tecnológico**, para dar importancia al desplazamiento a pie como forma de vida saludable. Al finalizar, el personal del Centro **plantó un árbol** como símbolo de compensación de las emisiones de CO₂.



Las actividades incrementaron el sentimiento de pertenencia a una organización que tiene integrados los valores sociales en su gestión, fomentando a su vez una mayor vinculación entre los profesionales del Centro.

LEITAT prevé seguir fomentando su participación en acciones que contribuyan a la mejora ambiental y social, y a desarrollar actividades dirigidas al personal para poder contribuir a la mejora continua de su responsabilidad social.



- El Centro participó en la **carrera de Transportes organizada por el Ayuntamiento de Terrasa**. Diferentes personas del Centro se desplazaron desde LEITAT hasta un punto de encuentro común de la carrera, calculando cuál era el tiempo de transporte en cada uno de los medios utilizados: coche, bicicleta, autobús, taxi y moto.

OFICINA TÉCNICA PARA LA MITIGACIÓN DEL CAMBIO CLIMÁTICO DIPUTACIÓN PROVINCIAL DE ALMERÍA

PROYECTO BICI

Fomento del uso de la **bicicleta** entre personal de la Diputación de Almería, y del público en general, mediante:

- Implantación de **sistemas de aparcabici y préstamo de bicicletas**, en 7 sedes de la Diputación de Almería, con la intención de que sus empleados puedan realizar los desplazamientos desde sus hogares hasta el centro de trabajo, al igual que para el transporte inter-centros y a otros organismos e instituciones.

Se realizó un estudio previo de las necesidades.



- Campaña de **información y fomento del uso de la bicicleta** como vehículo público a los empleados de la diputación, y al público en general.



Premios SEMS-2011 para Organizaciones, Instituciones y Empresas: Buenas Prácticas 2010

GOTEO SOCIEDAD COOPERATIVA

PROGRAMA SEMANA EUROPEA DE LA MOVILIDAD 2010

La Cooperativa de Iniciativa Social Goteo, como gestora del Centro Integral de la Bicicleta y la Movilidad Sostenible de la Universidad Autónoma de Madrid, programó en el marco de la Semana Europea de la Movilidad 2010, **distintas actividades relacionadas con la bicicleta a fin de potenciar su uso** como una alternativa real de movilidad sostenible.

Las actividades, que contaron con un total de 270 participantes, contemplaron:

- talleres de **mecánica ciclista** de distintos niveles y contenidos
- **rutas guiadas para mostrar los accesos al campus** desde distintos puntos de la Comunidad de Madrid
- Campaña de difusión del servicio de préstamo de bicicletas (CibiUAM), mediante el **préstamo gratuito de bicicletas** para circular por el campus



LA SEMANA DE EUROPEA DE LA MOVILIDAD 2010
El CibiUAM invitó a la comunidad a participar en un programa de actividades para celebrar "La Semana Europea de la Movilidad 2010".

Se ha editado un **bono** que recoge todo el programa de actividades para circular por el campus, desde distintos puntos de la Comunidad de Madrid, hasta el CibiUAM. Para más información, contactar con el CibiUAM a través de su página web, teléfono, y correo electrónico.

TEMA 1
Formación de ciclistas
Información de servicios
Actividades relacionadas
¿Qué es el CibiUAM?
Comunicación sostenida
Contacto y horario
Estructura del CibiUAM
Servicios del CibiUAM



Gracias a la colaboración de 2 centros de educación ambiental, CIEA Dehesa de la villa y CIN Montecarmelo, se organizó una ruta desde los centros hasta el CibiUAM con una visita posterior por el Monte de Valdeletas.

Igualmente se organizó una **ruta guiada para conocer el campus dedicado a los estudiantes Erasmus**, en colaboración con la **Erasmus Student Network**.



Yo a UAM

Además, se editaron bonos marca-páginas para el préstamo gratuito de bicicletas, además de **bonos de desayuno con café de comercio justo para aquellas personas que fueran en bicicleta a la UAM** durante la Semana de la Movilidad.

JUNTA DE COMPENSACIÓN - PARQUE DE VALDEBEBAS

FOMENTO DEL TRANSPORTE PÚBLICO, COLECTIVO Y ALTERNATIVO

Integración de una red de transporte público prioritario frente al coche particular:

- Reserva de suelo para el metro ligero
- carril bus diferenciado (13 Km)
- 27 Km. de carril bici integrado en la ciudad y conectado al Anillo Verde Ciclista de Madrid



Potenciación del tránsito peatonal y del transporte público y accesible en el interior del barrio, favoreciendo las distancias cortas al mezclar diferentes usos del suelo. Creación de una red de espacios peatonales ajardinados que permitan el acceso fácil al gran Parque Forestal y eviten que cualquier vivienda del nuevo desarrollo esté a más de 150 m de distancia de una vía peatonal.

DIFUSIÓN Y COMUNICACIÓN AL PÚBLICO DEL URBANISMO SOSTENIBLE

Difusión y comunicación al público de los **critérios de responsabilidad social y medioambiental** planteados en este desarrollo, mediante visitas guiadas *in situ* por su trama urbana, y canalización de la participación ciudadana a través de las redes sociales y aplicaciones Web. Más de 12.000 personas entre público en general, institutos de educación secundaria, universidades de España, Latinoamérica y EEUU, arquitectos e investigadores, han participado en estas actividades.



DIFUSIÓN Y DIVULGACIÓN EN LOS MEDIOS DEL URBANISMO SOSTENIBLE

Promoción de la concienciación y participación ciudadana, así como establecimiento de canales de comunicación directos y ágiles en todo lo que se refiere a las medidas de diseño adoptadas en el nuevo modelo de ciudad con criterios de sostenibilidad que constituye el desarrollo urbanístico de Valdebebas: página Web, redes sociales, artículos en revistas especializadas, Twitter, Blog de Valdebebas, etc.



RED NAVARRA DE ENTIDADES LOCALES HACIA LA SOSTENIBILIDAD

PROYECTOS AGENDAS LOCALES 21 (2000 - 2009)

Durante una década en la Comunidad Foral de Navarra se han realizado 1.919 proyectos del desarrollo de los Planes de Acción Local, de los cuales un **12% (239) corresponden a Movilidad y Transporte Sostenible**.

Todos ellos han sido priorizados con participación ciudadana, enfoque integrador y voluntad política en las Entidades Locales asociadas en la Red Navarra de Entidades Locales asociadas en la Red Navarra de Entidades Locales hacia la Sostenibilidad, utilizando la herramienta Agenda Local 21. Muchos de ellos han sido premiados en otros certámenes autonómicos, estatales e internacionales.

Dado el carácter rural del territorio, destacan los temas relacionados con la accesibilidad, los caminos rurales y la mejora de la red viaria, sin olvidar que la aglomeración de la Cuenca de Pamplona (con más de 300.000 habitantes) determine avances considerables en el fomento del transporte público y la implantación de la bicicleta.



PROYECTOS AGENDAS LOCALES 21 (2010)

En 2010 en la Comunidad Foral de Navarra se han realizado 498 proyectos del desarrollo de los Planes de Acción Local, de los cuales un **7% (37) corresponden a Movilidad y Transporte Sostenible**, utilizando la herramienta Agenda Local 21.

Los municipios que han desarrollado estos proyectos en temas de movilidad son: Azagra, Baztan, Berriozar, Bortzirak, Cadreta, Cascante, Fustiñana, Mancomunidad de Montejuara, Mendialdea, Noain-Valle de Elorz, Pamplona, Tafalla y Tudela.



55 BUENAS PRÁCTICAS PUBLICADAS EN EL BLOG EOURBANO Y EN REDES SOCIALES

En 2010 en la Comunidad Foral de Navarra se seleccionaron 55 proyectos del desarrollo de los Planes de Acción Local, por tener características ejemplarizantes y cumplir con los criterios internacionales y con los del Comité Hábitat II Español (estar realizados y tener un impacto mensurable, contar con un fuerte grado de asociacionismo, y ser sostenibles). De ellos, un **11% (6) corresponden a Movilidad y Transporte Sostenible**.

Se han publicado en el blog de Eourbano, en Facebook y en Twitter.



El Jurado.

El Jurado de estos premios ha sido presidido por la Secretaria de Estado de Cambio Climático, y ha estado formado por representantes pertenecientes a las siguientes instituciones:

- Dirección General de Transporte Terrestre del Ministerio de Fomento
- Dirección General de Suelo y Políticas Urbanas de la Secretaría de Estado de Vivienda y Actuaciones Urbanas del Ministerio de Fomento
- Dirección General de Tráfico del Ministerio del Interior
- Instituto para la Diversificación y Ahorro de la Energía (IDAE) del Ministerio de Industria, Turismo y Comercio
- Federación Española de Municipios y Provincias

Este Jurado se complementaba con expertos en urbanismo y movilidad urbana de la Universidad Politécnica de Madrid, actuando como secretaria del mismo la Dirección General de Calidad y Evaluación Ambiental de este Ministerio, coordinador del proyecto SEM en España.

Finalistas.

Como resultado de una primera valoración de todas las candidaturas presentadas, celebrada el pasado mes de Julio, el Jurado seleccionó como finalistas las siguientes candidaturas, para cada una de las dos categorías:

1. Premios SEMS 2011 para Ayuntamientos: Medidas Permanentes 2010

- **Ayuntamiento de Aranjuez.** El Jurado ha valorado especialmente dos de las medidas permanentes presentadas a estos Premios: su sistema de préstamo de bicicletas conocido como “ARANBIKE”, desarrollado conjuntamente con el Consorcio Regional de Transportes de Madrid y el IDAE, que fomenta el uso de la bicicleta como medio eficiente y saludable de transporte en la ciudad, ayudando a que el desplazamiento sea más sostenible, reduciendo así los desplazamientos motorizados y las emisiones de gases efecto invernadero y su proyecto de movilidad a las escuelas conocido como “ARANDANDO”, a través del cual se están desarrollando en una primera fase rutas de circulación seguras y apropiadas para que los niños realicen los recorridos de manera conjunta debidamente identificados, recogiendo estudiantes por el camino hasta llegar al centro educativo o viceversa.
- **Ayuntamiento de Candelaria (Tenerife).** Ha presentado a esta edición de los Premios SEMS su proyecto de TAXI ACCESIBLE COMPARTIDO, una original combinación de servicio de transporte a la demanda con el servicio de taxis de la zona, de forma que esta permitiendo a la población de las áreas periféricas del municipio, disponer de un servicio de

transporte a precios asequibles. El sistema está además integrado en la Red Insular de Transportes, lo que permite acceder a este servicio mediante la tarjeta de abono.

- **Ayuntamiento de Sabadell.** De las medidas permanentes presentadas por este Ayuntamiento: la señalización de itinerarios peatonales, el calmado del tráfico rodado a través del desarrollo de las llamadas “zonas 30” y la mejora del servicio de transporte público mediante la priorización en la señalización de los semáforos para el autobús y la ampliación del sistema de información en las paradas de autobús en tiempo real; el Jurado ha valorado especialmente esta última, que se ha desarrollado en el marco del Plan de Movilidad Urbana de la ciudad, y de la que se ha realizado una importante labor de difusión entre sus ciudadanos, a través de Internet, la Taula de la Mobilitat (órgano de participación de las entidades relacionadas con la movilidad de la ciudad), los consejos de distrito, campañas de buzoneo y diarios urbanos.
- **Ayuntamiento de Zaragoza.** Las tres medidas permanentes presentadas por el Ayuntamiento de Zaragoza a estos Premios: implantación del tranvía, el fomento del uso de la bicideta como medio de transporte y la instalación de puntos de recarga para vehículos eléctricos, se desarrollan al amparo del Plan de Movilidad Sostenible de la ciudad. El Jurado ha valorado sobremanera la fuerte apuesta que Zaragoza está realizando por el uso de la bicideta en la ciudad como medio de transporte, que han convertido a Zaragoza en una de las ciudades punteras en este tipo de proyectos en España, que ha llevado a una media de casi 50.000 usuarios diarios en una ciudad de casi 700.000 habitantes. El éxito de esta medida está apoyado además en una fuerte campaña de promoción realizada a través de un órgano de participación ciudadana (el Observatorio de la Bicidadeta) y otro de información (el Centro de Promoción de la Bicidadeta).

2. Premios SEMS 2011 para Organizaciones, Instituciones y Empresas: Buenas Prácticas 2010

- **Asociación para el Desarrollo Integral “El Záncara”.** Entiende el Jurado como muy positiva la buena práctica desarrollada, el pasado año 2010, por esta Asociación de difusión en los 33 municipios de la Comarca El Záncara (con un público objetivo cercano a los 45.000 habitantes) entre el 16 y el 22 de septiembre, del mensaje de la SEM, entorno a la movilidad sostenible, centrado fundamentalmente en la concienciación para un uso más eficiente del vehículo privado. Para esto han puesto a disposición del público, en su página Web, una aplicación para el uso compartido del coche. Todo ello realizado a través de los fondos propios de la Asociación.
- **Goteo Sociedad Cooperativa.** La buena práctica desarrollada por esta Sociedad a través del Programa de actividades desarrollado en la pasada SEM-2010, centrada en la campaña de difusión del servicio de préstamo de bicidetas (CibiUAM, Centro Integral de la Bicidadeta de la Universidad Autónoma) y demás servicios ofertados a la comunidad universitaria para la promoción de la bicideta y la movilidad sostenible a través de: talleres de mecánica ciclista de distintos niveles y contenidos, rutas guiadas para mostrar los accesos al campus desde

distintos puntos de la Comunidad de Madrid y préstamo gratuito de bicidetas para circular por el Campus. Ratifican además su apuesta por la movilidad sostenible al haber suscrito la carta de adhesión al proyecto SEM de este año.

Ganadores.

Finalmente, el Jurado, en reunión celebrada el pasado día 22 de septiembre, coincidiendo con la jornada de clausura de la SEM, ha otorgado el galardón, en la categoría de Ayuntamientos: Medidas Permanentes 2010, al **Ayuntamiento de Zaragoza**. Recogió el Premio en nombre del Ayuntamiento de Zaragoza, su Consejera de Servicios Públicos, Carmen Dueso.



En la categoría de Organizaciones, Instituciones y Empresas, el Jurado otorgó el primer Premio a la empresa **Goteo Sociedad Cooperativa**. Recogió el Premio Marta Orihuel Ayuso, administradora solidaria de la cooperativa.



El resto de finalistas, presentes en el acto, recibieron un diploma acreditativo de haber llegado hasta la final de estos Premios, y el agradecimiento por su participación.

CAPÍTULO VI

Actividades, Medidas Permanentes y Buenas Prácticas desarrolladas por los Ayuntamientos participantes



Medidas Permanentes y Buenas Prácticas desarrolladas por los Ayuntamientos participantes

Antecedentes.

En este Capítulo se exponen todas aquellas Actividades, Medidas Permanentes y Buenas Prácticas, llevadas a cabo por los municipios participantes, cuya descripción pormenorizada han enviado a esta Coordinación, a través de los formularios elaborados y distribuidos para este fin, con posterioridad a la celebración de la SEM.

La exposición de estas actuaciones municipales se presenta organizada por Comunidades Autónomas.

Actividades.

Desarrolladas entre el 16 y el 22 de septiembre, preferentemente, tienen por objeto promocionar entre los ciudadanos de los términos municipales participantes en este proyecto el mensaje de la SEM, centrado en un menor uso del vehículo privado para nuestros desplazamientos habituales tomando como alternativa otros modos más sostenibles.

También los ayuntamientos pueden aprovechar estas actividades para promocionar las Medidas Permanentes desarrolladas a lo largo del año y las Buenas Prácticas.

Medidas Permanentes.

Condición indispensable de participación en España, impuesta por la Coordinación española para dar credibilidad y continuidad a este proyecto, las medidas permanentes en el ámbito de la movilidad sostenible son acciones e iniciativas implementadas por las Autoridades Locales de un municipio que permanecen en el tiempo y favorecen una movilidad más sostenible y el cambio en los hábitos de movilidad de los ciudadanos hacia medios de transporte más saludables y respetuosos con el medio ambiente.

Las medidas permanentes pueden realizarse durante todo el año y las Autoridades Locales pueden aprovechar la Semana Europea de la Movilidad para dar a conocer a los ciudadanos las medidas que están llevando a cabo para fomentar la movilidad sostenible.

De esta forma, son válidas para su inscripción en la SEM, todas aquellas que se hayan implementado o se vayan a implementar a lo largo del año, siempre que se inauguren o promocionen durante la Semana de la Movilidad (16-22 de septiembre).

Buenas Prácticas

El objetivo de las buenas prácticas es apoyar y fomentar la elaboración de proyectos piloto o experiencias modelo (que pasan a ser medidas permanentes cuando se mantienen en el tiempo) que ofrezcan soluciones reales a los problemas de movilidad urbana en el ámbito local.

De esta forma se pretende influir en los aspectos relacionados con la movilidad urbana a largo plazo, transmitir los cambios a los que se enfrentan las ciudades y municipios e implicar a los ciudadanos para producir cambios en sus hábitos cotidianos. Con ello es posible desarrollar una estrategia de transporte más sostenible, que mejore la calidad de vida de los ciudadanos.

Algunas características deseables en las buenas prácticas son:

- sostenibilidad a largo plazo, hasta que se mejore o reemplace por otra (o hasta que se convierta en medida permanente),
- experiencias motivadoras para los colectivos a los que van dirigidas,
- que tengan repercusión, que generen cambio,
- que se formule de tal manera que cualquier otra entidad pueda ponerlo en práctica y adaptarlo a su situación.

Andalucía



En la Comunidad Autónoma de Andalucía han participado en esta edición de la Semana Europea de la Movilidad y “¡La ciudad, sin mi coche!” un total de **103 municipios**, lo que ha permitido involucrar en este proyecto a **5.406.287 habitantes**.

Ayuntamiento	Provincia
ADAMUZ	CORDOBA
ALCALA DE GUADAIRA	SEVILLA
ALCALA LA REAL	JAEN
ALGECIRAS	CADIZ
ALHAMA DE GRANADA	GRANADA
ALHAURIN DE LA TORRE	MALAGA
ALHAURIN EL GRANDE	MALAGA
ALMERIA	ALMERIA
ALMONTE	HUELVA
ALORA	MALAGA
ANTEQUERA	MALAGA
ARACENA	HUELVA
ARAHAL	SEVILLA
ARMILLA	GRANADA
AYAMONTE	HUELVA
AZNALCÁZAR	SEVILLA
BAEZA	JAEN
BAILEN	JAEN
BENALMADENA	MALAGA
BERJA	ALMERIA
BOLLULLOS PAR DEL CONDADO	HUELVA
BUJALANCE	CORDOBA
CABRA	CORDOBA
CADIZ	CADIZ
CAMAS	SEVILLA
CARTAYA	HUELVA
CASTILLEJA DE LA CUESTA	SEVILLA
CHICLANA DE LA FRONTERA	CADIZ
CHIPIONA	CADIZ
COIN	MALAGA
CONIL DE LA FRONTERA	CADIZ
DURCAL	GRANADA

Ayuntamiento	Provincia
ÉCIJA	SEVILLA
EL PUERTO DE SANTA MARIA	CADIZ
ESTEPA	SEVILLA
ESTEPONA	MALAGA
FERNAN-NUNEZ	CORDOBA
FUENGIROLA	MALAGA
GIBRALEON	HUELVA
GINES	SEVILLA
GRANADA	GRANADA
HUELMA	JAEN
HUERCAL DE ALMERIA	ALMERIA
HUERCAL-OVERA	ALMERIA
HUETOR VEGA	GRANADA
JAEN	JAEN
JEREZ DE LA FRONTERA	CADIZ
LA ALGABA	SEVILLA
LA CARLOTA	CORDOBA
LA LINEA DE LA CONCEPCION	CADIZ
LA MOJONERA	ALMERIA
LA PUEBLA DEL RIO	SEVILLA
LA RAMBLA	CORDOBA
LA RINCONADA	SEVILLA
LA VICTORIA	CORDOBA
LEPE	HUELVA
LOJA	GRANADA
LOS BARRIOS	CÁDIZ
LOS PALACIOS Y VILLAFRANCA	SEVILLA
LOS VILLARES	JAÉN
MARACENA	GRANADA
MARBELLA	MALAGA
MARCHENA	SEVILLA
MIJAS	MALAGA
MOCLINEJO	MALAGA
MOGUER	HUELVA
MONTILLA	CORDOBA
MONTORO	CORDOBA
MORON DE LA FRONTERA	SEVILLA

Ayuntamiento	Provincia
MOTRIL	GRANADA
NERJA	MALAGA
OLIVARES	SEVILLA
OLVERA	CADIZ
OSUNA	SEVILLA
PARADAS	SEVILLA
PRIEGO DE CORDOBA	CORDOBA
PUENTE GENIL	CORDOBA
PUERTO REAL	CADIZ
PULIANAS	GRANADA
PUNTA UMBRIA	HUELVA
ROQUETAS DE MAR	ALMERIA
ROTA	CADIZ
SALOBRENA	GRANADA
SAN BARTOLOME DE LA TORRE	HUELVA
SAN JUAN DE AZNALFARACHE	SEVILLA
SANTISTEBAN DEL PUERTO	JAEN
SEVILLA	SEVILLA
UBEDA	JAEN
UTRERA	SEVILLA
VALVERDE DEL CAMINO	HUELVA
VELEZ-MALAGA	MALAGA
VERA	ALMERIA
VICAR	ALMERIA
VILLANUEVA DEL ARZOBISPO	JAÉN
CIUDADES DESTACADAS	
CAZORLA	JAÉN
CÓRDOBA	CORDOBA
CULLAR VEGA	GRANADA
DOS HERMANAS	SEVILLA
MALAGA	MALAGA
PALMA DEL RIO	CORDOBA
VIATOR	ALMERIA

ALMONTE.

Entre las **Buenas Prácticas** que han desarrollado a lo largo del pasado año 2011, destacan:

- Bus urbano en Matalascañas en el período estival.
- Bus gratuito que une los núcleos de: Almonte-Rocío-Matalascañas.
- Bus nocturno que une Almonte-Rocío-Matalascañas durante el verano.
- Diferentes marchas ciclistas a lo largo de todo el año, organizadas en colaboración con el club ciclista de MTB (Club Ciclista Atrochamonte).

Como **Medida Permanente**, destaca la “**Ejecución del Carril Bici en Matalascañas**”. Obra con la que se pretende fomentar la movilidad en bicicleta y reducir las emisiones contaminantes y los consumos de carburantes fósiles.

Este proyecto arranca el 20/12/2010, y tiene un plazo de ejecución de 1,5 años, con un coste presupuestado de 386.000 €.

AZNALCÁZAR

Municipio de la provincia de Sevilla, que nos ha hecho llegar la siguiente documentación al respecto de tres Medidas Permanentes implementadas durante el año 2011.

1. Carril bici Aznalcázar-Urbanización El Búho. Los objetivos de esta actuación se centran por un lado en fomentar el uso de la bicicleta como medio de transporte y facilitar los desplazamientos tanto en bicicleta como a pie en condiciones seguras.



El carril discurre paralelamente a la carretera Aznalcázar-Bollullos de la Mitación, con lo que se ha conseguido mejorar la seguridad en este tramo de carretera frecuentado por ciclistas y peatones.

2. Aparcamiento para Bicicletas. Este ayuntamiento ha construido dos instalaciones de aparcamiento para bicicletas ubicadas en las calles Ventorro y Avenida Federico García

Lorca, respectivamente, asociados a sendas paradas de autobús interurbanas para favorecer la intermodalidad.

Además de facilitar con estas instalaciones el uso de la bicideta como medio de transporte y facilitar la interconexión con el transporte público del municipio, se ha pretendido también evitar daños al mobiliario urbano.



3. Peatonalización del Residencial “La Alegría”. El ayuntamiento de Aznalcázar ha peatonalizado la calle este barrio residencial del municipio para favorecer este modo de desplazamiento mejorando sus condiciones de seguridad.



Al mismo tiempo se han mejorado las condiciones ambientales de la zona al eliminar la emisión de contaminantes y ruido.

Otras medidas permanentes desarrolladas por este ayuntamiento, relacionadas con la mejora de la accesibilidad, han sido:



Han celebrado también el evento ¡La ciudad sin mi coche! mediante el cierre al tráfico rodado la Avda. Ntro. Padre Jesús (desde c/ Sevilla a c/ Violeta) de 8.00 a 20.00h, para su uso exclusivo por peatones y ciclistas.

Han programado también las siguientes actividades que desarrollaron entre el 16 y el 22 de septiembre:





<p>TÉCNICAS DE CONDUCCIÓN EFICIENTE:</p> <ul style="list-style-type: none"> - Arranca el motor sin pisar el acelerador. - Utiliza marchas largas, a bajas revoluciones. - Mantén la velocidad uniforme. - Cambia de marcha: <table border="1"> <thead> <tr> <th>MARCHA</th> <th>KM/H</th> </tr> </thead> <tbody> <tr> <td>A 2ª</td> <td>A los 2 segundos o 6m</td> </tr> <tr> <td>A 3ª</td> <td>A partir de 30 km/h</td> </tr> <tr> <td>A 4ª</td> <td>A partir de 40 km/h</td> </tr> <tr> <td>A 5ª</td> <td>A partir de 50 km/h</td> </tr> </tbody> </table>	MARCHA	KM/H	A 2ª	A los 2 segundos o 6m	A 3ª	A partir de 30 km/h	A 4ª	A partir de 40 km/h	A 5ª	A partir de 50 km/h	<p>Curso de conducción eficiente, llevado a cabo por el Área de Medio Ambiente del ayuntamiento</p>
MARCHA	KM/H										
A 2ª	A los 2 segundos o 6m										
A 3ª	A partir de 30 km/h										
A 4ª	A partir de 40 km/h										
A 5ª	A partir de 50 km/h										
<p>¡A clase de forma sostenible! Si eres alumno/a del CEIP Ntro. Padre Jesús o del IES Olontigi, acude a pie y fomenta la movilidad escolar sostenible.</p>	<p>Desplázate de forma eficiente: ¡mejora tu movilidad!</p> <p>22 DE SEPTIEMBRE</p> <p>PROGRAMA DE ACTIVIDADES:</p> <p>¡La ciudad sin mi coche! cierre al tráfico rodado de la Avda. Ntro. Padre Jesús (desde c/ Sevilla a c/ Violeta) de 8.00 a 20.00h, para su uso exclusivo por peatones y ciclistas.</p> <p>Curso de conducción eficiente. Aprende a ahorrar conduciendo ¡Apúntate en el Área de medio ambiente municipal!</p> <p>¡A clase de forma sostenible! Si eres alumno/a del CEIP Ntro. Padre Jesús o IES Olontigi acude a clase a pie y fomenta la movilidad escolar sostenible.</p>										

BOLLULLOS PAR DEL CONDADO.

La Concejalía de Medio Ambiente ha llevado a cabo la Buena Práctica del programa **Comparte Tu Coche (COTUCO)**, cuya promoción fue llevada a cabo durante el 22 de septiembre, mediante un stand informativo.



Con este programa el Ayuntamiento ha pretendido fomentar un uso más racional del coche privado, facilitando el encuentro de aquellos vecinos que quieran compartir su vehículo. Este programa se inscribe además entre las medidas propuestas en el Plan de Acción de Energía Sostenible del municipio (PAES).

 <p>Concejalia de Medio Ambiente C/ Pámez y Vacas S/N. Mercado de Abastos 21710 Bujalance Par del Condado Huelva 959412509 bujalancecondadosostenible@gmail.com</p> <p align="center">SOLICITUD DE INSCRIPCIÓN AL PROGRAMA COMPARTIR TU COCHE "COTICO"</p> <p>Apellidos y Nombre del solicitante: Tfno. de contacto: Tfno.móvil: E-mail: Lugar de Residencia: Centro de Trabajo al que pertenece: Puesto de trabajo desempeñado: Dirección del Centro de Trabajo: Teléfono del Centro de Trabajo: Persona de contacto en el Centro de Trabajo Recursos Humanos/Dirección o coordinación):</p> <p><input type="checkbox"/> Poseo vehículo <input type="checkbox"/> No poseo vehículo</p> <p>EN CASO DE POSEER VEHÍCULO indicar: Tipo de Vehículo: Plazas disponibles para compartir:</p>	 <p>Concejalia de Medio Ambiente C/ Pámez y Vacas S/N. Mercado de Abastos 21710 Bujalance Par del Condado Huelva 959412509 bujalancecondadosostenible@gmail.com</p> <p><u>RELLENAR ITINERARIOS:</u></p> <p>ITINERARIO 1 (IDA) Lugar de origen: Días en que se desplaza: Hora de salida del lugar de origen: Hora de llegada al lugar de destino:</p> <p>ITINERARIO 2 (VUELTA) Lugar de origen: Días en que se desplaza: Hora de salida del lugar de origen: Hora de llegada al lugar de destino:</p> <div style="border: 1px solid black; padding: 5px; margin-top: 10px;"> <p><u>Nota importante.</u> IMPRESINDIBLE RELLENAR TODOS LOS DATOS Si posees vehículo y mediante este programa has encontrado compañeros de trayecto o buscas vehículo de transporte y ya lo has encontrado, debes comunicárnoslo por e-mail (bujalancecondadosostenible@gmail.com) para poder contabilizarlo como reducción de CO2 del nuestro Plan de Acción de Energía sostenible (PAES). También para proceder a retirar tanto tu nombre como el de tus acompañantes del listado general, y así evitar las molestias que pudieran ocasionaros las llamadas y llamadas una vez hayáis conseguido vuestro objetivo.</p> </div>
---	---

Aquellos que han querido participar en este proyecto han tenido que rellenar la solicitud anterior y de esta forma el Ayuntamiento se encarga de ponerlos en contacto

CÓRDOBA.

La capital andaluza ha llevado a cabo las siguientes Medidas Permanentes:

1. Nuevo Centro de Educación Vial. Aprovechando los últimos fondos FEISL, el ayuntamiento de Córdoba ha procedido a la remodelación de este centro (uno de los primeros en instalarse en España), dotándolo de más espacio para la formación en seguridad vial y movilidad sostenible que aquí se ofrece a los centros escolares del municipio.



Así mismo se han incorporado nuevos medios audiovisuales e informáticos y espacio para la organización de exposiciones, coloquios, charlas,... Se complementa el edificio con un circuito para bicidetas para formar a niños/as y personas mayores.

2. Peatonalización de la calle José Cruz Conde. Se ha procedido a la transformación de esta vía con aceras limitadas y dos carriles con capacidad para 8.000 veh. /día, en una nueva calle peatonal. Con esto se ha pretendido:

- Recuperar espacio público para el peatón
- Restricción de acceso para los vehículos al casco histórico de la ciudad
- La mejora de la accesibilidad para los vecinos



3. Mejora de la accesibilidad en los autobuses urbanos. Mediante esta Medida Permanente el ayuntamiento ha procedido a la instalación de plataformas prefabricadas o recrecimientos de las aceras en la mayoría de las paradas del autobús urbano. Se han instalado también dispositivos sonoros para personas invidentes para que puedan identificar estas paradas.



Con esta actuación se ha conseguido:

- Facilitar el acceso de personas con movilidad reducida desde la parada-bus al vehículo.
- Eliminar físicamente la indisciplina de estacionamientos indebidos que dificultan el acceso al interior del autobús.
- Eliminar barreras físicas de la vía pública
- Mejorar la información para personas invidentes

Se ha atendido de esta manera atender la demanda de los colectivos afectados.

En cuanto a las Actividades llevadas a cabo durante la SEM, se recogen a continuación.



<p>Viernes 16 de septiembre "Día del peatón"</p>	<ul style="list-style-type: none"> • FIESTA DE INICIO SEM'11: Centro de Educación Vial de 18:00 a 20:30 horas. Realización de talleres de manualidades relacionados con la temática del peatón. Circuitos de bicicletas y un colorido Pasacalles por los alrededores del CEV con final de trayecto en éste. • ACTIVIDADES EN LA CIUDAD DE LOS NIÑOS Y NIÑAS: Desarrollo de talleres y juegos infantiles relacionados con la movilidad sostenible en estas instalaciones de ocio destinadas a los más pequeños.
<ul style="list-style-type: none"> • RUTA URBANA SALUDABLE "Marcha andando por los Molinos del Río Guadalquivir": Actividad destinada a población en general con una ruta de senderismo matutina de aprox. 15 km, guiada con la explicación de la historia de los diferentes Molinos existentes en el tramo del río que discurre por el casco urbano. • MARCHA EN BICI-JOVEN "Un Río de Patrimonio". Paralelamente a la ruta andando, la Delegación de Juventud organizó una marcha en bicicleta guiada por el entorno del río con parada en los sitios singulares dentro de la zona declarada Patrimonio de la Humanidad. • MARCHA EN BICI-FAMILIAR "Ruta Arquitectura y Urbanismo S. XIX y XX": Visita guiada para público familiar en horario de tarde, por lugares emblemáticos del Casco Histórico • ACTIVIDADES EN LA CIUDAD DE LOS NIÑOS Y NIÑAS: Desarrollo de talleres y juegos infantiles relacionados con la movilidad sostenible en estas instalaciones de ocio destinadas a los más pequeños. 	<p>Sábado 17 de septiembre "Día de la Movilidad Saludable"</p>

<p>Domingo 18 de septiembre "Día de la bicicleta"</p>	<ul style="list-style-type: none"> • FIESTA DE INICIO SEM'11: Centro de Educación Vial de 18:00 a 20:30 horas. Realización de talleres de manualidades relacionados con la temática del peatón. Circuitos de bicicletas y un colorido Pasacalles por los alrededores del CEV con final de trayecto en éste. • X FIESTA DE LA BICICLETA 2011: Recorrido urbano de aprox. 8 km por la ciudad con salida y llegada en Av. República Argentina. Se registró una participación superior a 2500 personas. A la finalización del acto, se llevó a cabo en el CEV un espectáculo de animación y talleres y actividades relacionados con la bicicleta. • ACTIVIDADES EN LA CIUDAD DE LOS NIÑOS Y NIÑAS: Desarrollo de talleres y juegos infantiles relacionados con la movilidad sostenible en estas instalaciones de ocio destinadas a los más pequeños.
---	--



Las bicicletas toman el Centro

Centos de personas recorren las calles principales de la capital en la décima edición de la fiesta de la bici, una actividad que forma parte de la Semana de la Movilidad, que se prolongará hasta el jueves.

PROGRAMA
El Ayuntamiento de Pascales organiza actividades a lo largo de la mañana y tarde para fomentar el uso de la bicicleta como medio de transporte diario y recreativo.

Objetivos
El objetivo principal de la iniciativa es promover el uso de la bicicleta como medio de transporte sostenible y saludable, así como fomentar el uso de la bicicleta como medio de transporte diario y recreativo.

Actividades
El programa incluye una gran variedad de actividades, desde talleres de mantenimiento de bicicletas hasta circuitos de bicicletas y un colorido Pasacalles por los alrededores del CEV con final de trayecto en éste.

Participación
Se registró una participación superior a 2500 personas.

Actividades en la ciudad de los niños y niñas
Desarrollo de talleres y juegos infantiles relacionados con la movilidad sostenible en estas instalaciones de ocio destinadas a los más pequeños.

<ul style="list-style-type: none"> • ACTIVIDADES INFANTILES EN LA CALLE: Desarrollo en los Jardines de Lepanto, en horario de 18:30 a 20:30, de talleres y circuitos relacionados con la movilidad sostenible y la temática central del día, con la finalidad de transmitir el mensaje y visualizar a los niños y niñas jugando en la calle.
--

Lunes 19 de septiembre
"Día de la Eficiencia Energética"

Martes 20 de septiembre
"Día del Transporte Público"

<ul style="list-style-type: none"> • ACTIVIDADES INFANTILES EN LA CALLE: Desarrollo en Huerta del Sordillo, en horario de 18:30 a 20:30, de talleres y circuitos relacionados con la movilidad sostenible y la temática central del día, con la finalidad de transmitir el mensaje y visualizar a los niños y niñas jugando en la calle. • ACTIVIDADES EN LA CIUDAD DE LOS NIÑOS Y NIÑAS: Desarrollo de talleres y juegos infantiles relacionados con la movilidad sostenible en estas instalaciones de ocio destinadas a los más pequeños.



- **ACTIVIDADES INFANTILES EN LA CALLE:**

Desarrollo en el Centro de Educación Vial, en horario de 18:30 a 20:30, de talleres y circuitos relacionados con la movilidad sostenible y la temática central del día, con la finalidad de transmitir el mensaje y abrir estas instalaciones para el uso y disfrute de niños y mayores.

- **ACTIVIDADES EN LA CIUDAD DE LOS NIÑOS Y NIÑAS:** Desarrollo de talleres y juegos infantiles relacionados con la movilidad sostenible en estas instalaciones de ocio destinadas a los más pequeños.

***Miércoles 21 de septiembre
"Día de la Movilidad y la Seguridad Vial"***

**Jueves 22 de septiembre
"Día del Transporte Público"**

- **PATRULLAS INFANTILES DE TRÁFICO:** Actividad concertada con centros escolares donde los niños ejercen por un día de agentes de la Policía Local y se familiarizan con los conceptos de seguridad vial.
- **GYMKHANA POR LA MOVILIDAD SOSTENIBLE:** Competición entre tres centros escolares consistente en realizar por grupos, una serie de pruebas en un recorrido por el centro de la ciudad donde debían identificar elementos relacionados con la movilidad. Este recorrido finalizaba en el Centro de Educación Vial donde se proyectaba un vídeo clip con las fotografías captadas por los monitores durante la realización de las diferentes pruebas. La entrega de trofeos y premios a los tres primeros grupos fue realizada por la Concejal Delegada de Educación.
- **XI OPERACIÓN RING-RING:** 16'30 a 19'30. Actividad promovida por la Plataforma carril-bici de Córdoba consistente en un punto de información sobre la labor de este colectivo ciudadano, un punto de reparto de fruta y entrega de regalos a toda persona que pasaba por el punto en bicideta.
- **INAUGURACIÓN CENTRO DE EDUCACIÓN VIAL:** Inauguración por el Excmo. Sr. Alcalde de las remodeladas instalaciones del Centro de Educación Vial. Exposiciones de eficiencia energética, caminos escolares seguros y de vida saludable. Exposición de vehículos eficientes. Talleres para niños y circuitos de bicicletas.
- **ACTIVIDADES EN LA CIUDAD DE LOS NIÑOS Y NIÑAS:** Desarrollo de talleres y juegos infantiles relacionados con la movilidad sostenible en estas instalaciones de ocio destinadas a los más pequeños.
- **MARCHA CICLISTA "CONTRA EL CAMBIO CLIMÁTICO":** Salida a 20:00. Actividad promovida por la Plataforma carril bici de Córdoba consistente en un recorrido urbano reivindicativo de la lucha contra el cambio climático.



TRANSPORTE SOSTENIBLE
Córdoba se suma a la Décima Semana Europea de la Movilidad

El 22 de septiembre se celebró el Día del Transporte Público en Córdoba.

La concejala...

Córdoba se suma por décimo año consecutivo a la Semana Europea de la Movilidad para fomentar la movilidad sostenible...

El día 22 de septiembre se celebró el Día del Transporte Público en Córdoba...

El programa de actividades...



Concejal de Educación y Medio Ambiente...

Otras actividades destacadas han sido:

- Exposición de vehículos eficientes. Con motivo del acto de inauguración del CEV, se realizó una exposición de vehículos eficientes en la zona exterior (un autobús híbrido de la flota de autobuses urbanos, dos taxis híbridos, un vehículo de la Policía Local también híbrido, y dos vehículos eléctricos, uno de ellos una barredora del Servicio Municipal de Limpieza y el otro perteneciente a la Universidad de Córdoba utilizado para la recogida de residuos del campus Rabanales). Se trataba de mostrar a la ciudadanía la creciente implantación de este tipo de vehículos en los diferentes servicios públicos y sus beneficios medioambientales y energéticos. La actividad tuvo muy buena aceptación, ya que fueron muchas las personas que se acercaron preguntando a los conductores las características de los vehículos.
- Exposición “Eficiencia Energética en el Transporte”. Durante toda la SEM se expuso en la Casa de la Juventud unos paneles informativos con consejos sobre eficiencia energética en el transporte. Finalizada SEM’11, este material junto con una exposición sobre la misma temática cedida por la Universidad de Córdoba, han pasado a exponerse de forma permanente en el remodelado Centro de Educación Vial.

Para la realización de este amplio programa de actos, el Ayuntamiento de Córdoba, ha contado con la colaboración de, entre otros, las siguientes organizaciones, tanto públicas como privadas: Plataforma Carril-Bici de Córdoba, Servicio de Protección Ambiental de la Universidad de Córdoba, Agencia Provincial de la Energía de la Diputación de Córdoba, Colegio Público Concepción Arenal, los clubes ciclistas: “Trotabicis”, “Los Califas”, “Los Trotabaches” y “Es.Ci.Cor”, El Corte Inglés, La Vuelta al Mundo, S.C.A. y Zumaya.

CÚLLAR VEGA.

Las Medidas Permanentes, llevadas a cabo por este municipio Granadino, han sido:

1. Mejora de las instalaciones de aparcamiento para bicidetas. En los edificios públicos (Ayuntamiento, Centro de Desarrollo y Empleo, Consultorio Médico) para facilitar el acceso a estos centros en bicideta y evitar el uso del vehículo privado. A corto plazo existe la intención por parte del ayuntamiento de extender esta medida permanente a la zona comercial del municipio y al resto de edificios públicos.
2. Lanzamiento de un sistema de coche compartido. A través de la página Web del ayuntamiento de facilita un enlace a una Web de *car-pooling*, además de realizar labores de información y asesoramiento sobre este sistema entre los ciudadanos.
3. Aumento del Impuesto de Circulación a los vehículos de mayor cilindrada. Al mismo tiempo el ayuntamiento ha procedido a una bonificación de los vehículos menos contaminantes (híbridos y eléctricos).

En cuanto a las Actividades desarrolladas durante la SEM, en el siguiente cuadro se adjunta el programa de la misma.

**Viernes
16 de septiembre**

- Foro Ciudadano Agenda 21 sobre movilidad sostenible (Ponente Jesús García, asociación Granada al Pedal)



<ul style="list-style-type: none"> • Demostración de vehículos sin motor • Taller de mantenimiento de bicidetas • Taller de reparación de bicidetas 	<p>Sábado 17 de septiembre</p>
	
<ul style="list-style-type: none"> • Curso de orientación para escolares sobre seguridad vial y movilidad sostenible 	<p>Lunes 19 de septiembre</p>
	
<p>Martes 20 de septiembre</p>	<ul style="list-style-type: none"> • Curso de orientación para escolares sobre seguridad vial y movilidad sostenible
<ul style="list-style-type: none"> • Curso de orientación para escolares sobre seguridad vial y movilidad sostenible 	<p>Miércoles 21 de septiembre</p>
<p>Jueves 22 de septiembre ¡La ciudad sin mi coche!</p>	<ul style="list-style-type: none"> • Día sin coche. Centro peatonal. • Entrega de decálogos sobre movilidad sostenible.

Jueves, 22 sept'2011 - de 9 a 14 hrs.

DÍA EUROPEO SIN COCHE...

...también en Cúllar Vega

Este día acude al trabajo o al centro educativo dando un paseo. No te preocupará que tu depósito esté en las últimas y tu monedero también. Tampoco tendrás que agobiarte por encontrar aparcamiento y estarás menos estresado.

Aprovecha para hacer tus compras y disfrutar del centro de Cúllar Vega sin automóviles, sin ruido y sin contaminación.

Por un Cúllar Vega más saludable
muévete sin contaminación

Dale un descanso a tu coche!!!

¡ La ciudad, sin mi coche!



EXCMO. Ayuntamiento de Cúllar Vega



**Viernes
23 de septiembre**

- Curso de conducción eficiente.



Como Buena Práctica desarrollada, destaca la celebración del día de la bicideta, que desde el año 1992 se viene celebrando el 15 de Agosto con una participación en este año de 650 ciclistas de todas las edades



Para la realización de esta semana de actividades el ayuntamiento ha empleado entre otros, como medio de promoción mediática Internet.

FUENGIROLA.

Las Medidas Permanentes, realizadas en el marco de la SEM-2011, han sido:

1. Gestión de la movilidad. Lanzamiento de campañas de sensibilización y elaboración de materiales educativos.
2. Calmado del tráfico y sistemas de control de acceso. Reducción de la velocidad en zonas próximas a los colegios y reducción de los aparcamientos en zonas exteriores.
3. Accesibilidad. Creación de aceras táctiles, de rampas para sillas de ruedas, rebaje y ampliación de aceras, eliminación de barreras arquitectónicas y creación de instalaciones para personas con movilidad reducida.
4. Nuevas formas de uso y posesión de los vehículos. En el parque móvil municipal uso responsable de los vehículos (cursos de conducción eficiente) y utilización de vehículos limpios.
5. Nuevas instalaciones para bicicletas y/o mejora de las existentes. Mejora de la red ciclista (creación de nuevos carriles bici, ampliación, renovación y señalización de la red existente, etc.) y de las instalaciones para bicidetas (aparcamientos, protecciones antirrobo, etc.).
6. Peatonalización. Mejora de las infraestructuras (nuevos puentes peatonales, aceras, pasos peatonales en las calzadas, pasos de cebras, etc.).
7. Transporte Público. Desarrollo de servicios de transporte accesibles para todos.

Como Buena Práctica, presentada en esta edición de la SEM la Concejalía de Medio Ambiente y Zonas Verdes del Ayuntamiento de Fuengirola ha diseñado un folleto (se editaron 5.000 copias) con el siguiente contenido

- Plano específico para el fomento del desplazamiento a pie por el municipio
- Parques y principales puntos de interés de Fuengirola
- Recomendaciones, beneficios y ventajas de desplazarse caminando

Con esto se ha pretendido:

- Fomentar los desplazamientos a pie por el municipio
- Mejorar la calidad de vida del municipio y sus ciudadanos
- Reducir el tráfico rodado



Con una inversión mínima (358 €) se ha conseguido la adopción de nuevos hábitos de desplazamiento por parte de los ciudadanos y el incremento de los desplazamientos a pie.

LOS BARRIOS.

El programa de Actividades realizado durante la SEM-2011 por este municipio gaditano se muestra a continuación:

<ul style="list-style-type: none"> • Paseo en bicicleta <ul style="list-style-type: none"> ○ Taller de “primeros auxilios” ○ Premio a la bicicleta más original ○ Premio al participante más joven ○ Premio al participante de mayor edad ○ Premio a la familia más numerosa en bici 	<p>Sábado 17 de septiembre</p>
<p>Martes 20 de septiembre</p>	<ul style="list-style-type: none"> • Charla en Colegio San Ramón Nonato (“Hoy voy al cole en bici”) • Charla en Colegio Nuestra Señora de Guadalupe (“Hoy voy al cole en bici”)
<ul style="list-style-type: none"> • “Hoy voy al cole en bici” (Colegio San Ramón Nonato) • “Hoy voy al cole en bici” (Colegio Ntra. Sra. de Guadalupe) 	<p>Miércoles 21 de septiembre</p>

El **Paseo en Bicicleta**, realizado el día 17 de septiembre, consistió en la realización de un circuito urbano, para todos los públicos. El ayuntamiento para su organización contó con la colaboración de la Asociación Unión Ciclista

Los Barrios y la Escuela Municipal de Cidismo. Mediante la realización de este paseo en bicicleta por las principales calles del municipio se ha pretendido que los vecinos “tomen las calles” con las



bicicletas, desplazando al medio de transporte que más se utiliza en la actualidad que no es otro que el coche, para de esta forma reivindicar el uso de la bicicleta como medio de desplazamiento limpio y saludable. Al inicio del paseo se puso a disposición de los participantes de un “Taller de primeros auxilios para bicicletas” en el que los participantes pudieron poner a punto sus bicicletas. Al finalizar el acto hubo un reconocimiento a los participantes mediante la entrega de premios (bicicleta más original, participante más joven, participante de mayor edad y a la familia más numerosa participante).

La Charla “**Hoy voy al Cole en Bici**” ha sido organizada en colaboración con los colegios San Ramón Nonato y Ntra. Sra. De Guadalupe y la Asociación Unión Ciclista Los Barrios. Con ella se ha pretendido concienciar a los escolares de la necesidad de modificar nuestro modo de desplazamiento hacia otros más saludables y menos contaminantes y promocionar el uso de la bicicleta como medio de transporte sostenible, no contaminante y saludable, y dar a conocer el proyecto SEM. Para lo cual se ha propuesto a los alumnos participantes y a los padres, que así lo deseen, que acudan al colegio en bicicleta. Los colegios participantes han proporcionado a los alumnos participantes un lugar en el que poder dejar las bicicletas.



La actividad se desarrolló en dos fases: una primera fase en la que un técnico del Área de Medio Ambiente explicó a los alumnos participantes en que consistía la SEM y el por qué de la actividad que iban a desarrollar, así como la necesidad de cambiar nuestra forma de desplazarnos por otras menos contaminante y sostenible como son la bicicleta. Además en esta primera sesión miembros de la Asociación Unión Ciclista Los Barrios proporcionaron a los alumnos algunos conocimientos básicos para circular correctamente en bicicleta por la ciudad, la importancia de los elementos de seguridad y algunas nociones básicas de la mecánica de la bicicleta. Por último enseñaron a los alumnos como arreglar un pinchazo, una de las averías que surgen con más frecuencia a los usuarios de la bicicleta.



En una segunda fase los alumnos participantes acudieron al colegio en bicicleta.

Las Medidas Permanentes, realizadas por este ayuntamiento, han sido:

1. Nuevas instalaciones para bicidetas y mejora de las existentes. Consistente en la implantación de aparcamientos en distintos puntos de la ciudad. El objetivo de esta actuación ha sido:

- Proporcionar un estacionamiento seguro a los usuarios de bicidetas.
- Incentivar el uso de la bicideta como medio de transporte.
- Mejorar la circulación en bicicleta entre las distintas barriadas del municipio de Los Barrios.



2. Peatonalización: creación y ampliación de las zonas peatonales. Este ayuntamiento ha llevado a cabo el proyecto de reforma de la Plaza las Marojas y las calles de conexión al centro comercial urbano, mediante el cual han llevado a cabo mejoras en el mobiliario urbano (nuevos bancos), se han instalado pérgolas para proporcionar sombra a los viandantes, se ha mejorado la iluminación y el los espacios verdes. Con todo esto se ha pretendido:

- Fomentar y facilitar la circulación peatonal incluyendo la de las personas con movilidad reducida
- Dotar de espacio suficiente a los peatones
- Dar continuidad a los recorridos por el centro comercial urbano
- Revalorización del espacio público peatonal



3. Calmado del tráfico y sistemas de control de acceso: reducción de la velocidad en las zonas cercanas a los colegios. Todo esto mediante la implantación de badenes en las zonas próximas a tres colegios del municipio (Juan González, San Ramón Nonato y Ntra. Sra. de Guadalupe). Con todo esto se ha pretendido mejorar la seguridad para las personas que acceden a los colegios y por supuesto la disminución del riesgo de accidente al reducir la velocidad.



4. Calmado del tráfico y sistemas de control de acceso: nuevas regulaciones del tráfico sobre circulación y aparcamiento. Este ayuntamiento ha llevado a cabo la reconfiguración y reforma integral de la Avenida Alcalde Juan Rodríguez (reordenación de aparcamientos, aceras, calzada, redes de servicios, alumbrado, zonas verdes y mobiliario urbano). De esta forma se ha pasado de una avenida a una vía de sentido único, con lo que se ha podido ampliar el espacio para peatones, ampliar las zonas de aparcamiento para residentes, de carga y descarga y paradas de transporte público.



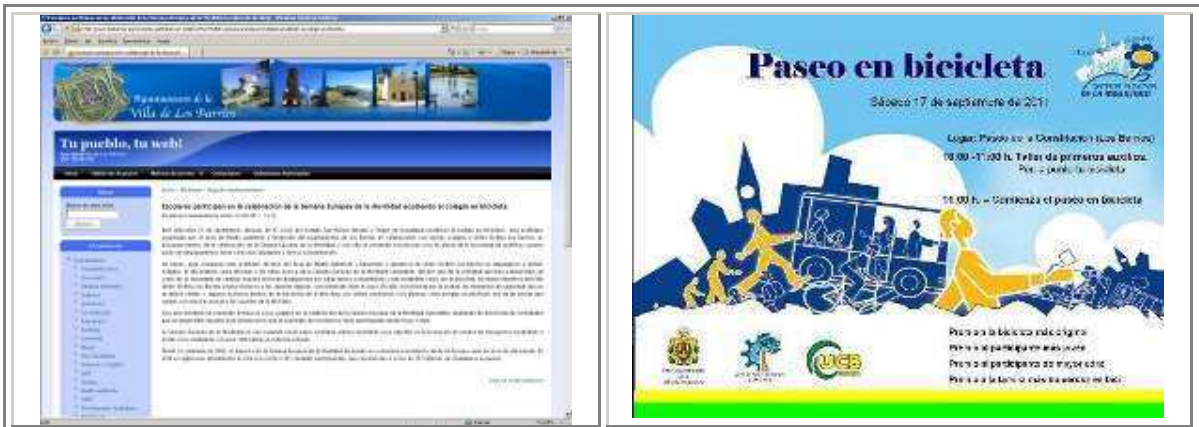
5. Accesibilidad: eliminación de barreras arquitectónicas. Esta medida se inscribe dentro del "Proyecto de eliminación de barreras arquitectónicas urbanísticas dentro de los itinerarios peatonales en la Villa de Los Barrios", y su adecuación al Decreto 293/2009, de 7 de julio, por el que se aprueba el reglamento que regula las normas para la accesibilidad en las infraestructuras, el urbanismo, la edificación y el transporte en Andalucía. Así, entre otras, se han construido rampas de acceso a las oficinas de la oficina del Servicio Andaluz de Empleo,

al Paseo de la Constitución. Se ha conseguido con ello mejorar el acceso a diferentes espacios públicos y la movilidad de las personas con discapacidades físicas.



Para llevar a cabo todas actuaciones el Ayuntamiento de Los Barrios, ha contado con la colaboración de: Los colegios: Ntra. Sra. de Guadalupe, San ramón Nonato; La asociación cidista Unión Cidista Los Barrios; Pequeñas empresas de la ciudad (cafeterías) que aportaron botellas de agua a los participantes en el paseo en bicideta; Protección Civil, Policía Local y la escuela municipal de cidismo.

Para la difusión mediática de estas actuaciones el ayuntamiento ha utilizado su página Web a través de un “Blog de Medio Ambiente” y diversos medios de comunicación escrita de la comarca. También han empleado cartelería de elaboración propia basada en los formatos oficiales enviados desde la Coordinación Nacional.



LOS PALACIOS Y VILLAFRANCA.

El programa de Actividades llevado a cabo por este ayuntamiento durante la SEM-2011, se expone a continuación:

<p>Viernes 16 de septiembre</p>	<ul style="list-style-type: none"> • Campaña informativa en la TV local de la SEM 2011
---	---

<ul style="list-style-type: none"> • Campaña informativa en la TV local de la SEM 2011 	<p>Lunes 19 de septiembre</p>
<p>Martes 20 de septiembre</p>	<ul style="list-style-type: none"> • Campaña informativa en la TV local de la SEM 2011
<ul style="list-style-type: none"> • Campaña informativa en la TV local de la SEM 2011 	<p>Miércoles 21 de septiembre</p>
<p>Jueves 22 de septiembre ¡La ciudad, sin mi coche!</p>	<ul style="list-style-type: none"> • Campaña informativa en la TV local de la SEM 2011

Entre las Medidas Permanentes llevadas a cabo destacan:

1. Mejora de la red ciclista. A través de la creación de nuevos tramos de carril bici urbano.



MÁLAGA.

Las Actividades que con motivo de la SEM ha desarrollado esta capital andaluza se muestra en el cuadro siguiente:

<p>Domingo 18 de septiembre</p>	<p>Movilidad en bicicleta. Recorrido en bicicleta a través de la red de carriles bici de la ciudad.</p>
<p>La Asociación Ruedas Redondas organiza talleres bici-escuela en la explanada del río Guadalmedina junto a Hacienda desde las 18:00 a las 20:00 horas, desde el lunes 19 a jueves 22 de septiembre. El jueves, 22 de septiembre sesión práctica: recorrido por los carriles-bicis después de la clase.</p>	<p>Lunes 19 de septiembre</p>

<p style="text-align: center;">Martes 20 de septiembre</p>	<ul style="list-style-type: none"> • Presentación de viajes cicloturistas por España y Europa realizados por los socios de Ruedas Redondas durante el verano. Lugar: Albergue Juvenil de Málaga, en Plaza Pió XII s/n (Carranque). • Presentación de un nuevo sistema de reparto ecológico de mercancías en el centro urbano: el Ayuntamiento potencia en colaboración con SEUR un nuevo modo de distribución sostenible de paquetería en ciudad a través de bicidetas eléctricas.
<ul style="list-style-type: none"> • Charla coloquio sobre Movilidad Sostenible. Ponente: Alonso González. Presidente Asociación Ruedas Redondas. Lugar: Albergue Juvenil de Málaga. Plaza Pio XII s/n (Carranque). • Competición de Eficiencia Energética entre diferentes modos de transporte: La Empresa Malagueña de Transportes realizará una experiencia comparativa de diferentes modos de viaje, que consistirá en una prueba competitiva de movilidad en transporte público colectivo, en vehículo privado, a pie. Habrá una experiencia demostrativa ante los medios de comunicación de la competición. 	<p style="text-align: center;">Miércoles 21 de septiembre</p>
<p style="text-align: center;">Jueves 22 de septiembre ¡La ciudad, sin mi coche!</p>	<ul style="list-style-type: none"> • Paseando al Cole. Iniciativa pionera de camino escolar a pie y en bici. Ruta en bici por el barrio de El Palo por los colegios de la zona. Los niños harán actividades de campo midiendo la velocidad de los coches, anotando las dificultades del camino escolar y poniendo multas simbólicas a los coches mal aparcados que impidan el paso por las aceras en el camino al colegio. • Operación ring-ring. La Asociación Ruedas Redondas regala un timbre o una bebida a los ciclistas que utilicen los nuevos carriles bici, desde las 10 de la mañana. • Conoce los carriles-bicis de Málaga. La Asociación Ruedas Redondas organiza un paseo en bici guiado por los nuevos carriles-bicis de Málaga. Salida: Plaza de la Marina 20 horas.
<p style="text-align: center;">Sábado 24 de septiembre</p>	<ul style="list-style-type: none"> • Exposición de autobuses híbridos: ELECTRICOS/DIESEL. La Empresa Malagueña de Transportes realizará una exposición en la Plaza de la Marina, donde se podrán ver autobuses híbridos: eléctricos/diésel. Divulgación de información del Instituto Municipal del Taxi y sobre las emisoras al servicio público de atención al ciudadano: UNITAXI Y TAXIUNION. • Ruta monumental a pie solidaria por el Centro Histórico y ruta ciclista por Sierra Nevada <ul style="list-style-type: none"> ○ Ruta monumental a pie solidaria por el Centro Histórico: El Área de accesibilidad en colaboración con la fundación Cesare Scariolo, organizará una ruta monumental a pie y accesible por el centro de la ciudad, a partir de las 11:00 horas. ○ Ruta ciclista por Sierra Nevada. En colaboración con la Asociación Ruedas Redondas.
<p>Paseo en Patines Paseo en patines a través de la red de carriles bici de la ciudad, a partir de las 10:00 horas.</p>	<p style="text-align: center;">Domingo 25 de septiembre</p>

Como Buena Práctica, el ayuntamiento de Málaga Actividades ha desarrollado la acción “**Desplázate al trabajo de forma eficiente: ¡mejora tu movilidad!**”, entre el 18 y el 24 de septiembre, con el objetivo de fomentar el desplazamiento de los trabajadores al centro de trabajo en modos de

transporte más sostenible durante la SEM 2011. Para ello el ayuntamiento de Málaga suscribió acuerdos específicos con organizaciones, instituciones y empresas, con las que se llevaron a cabo una serie de acciones encaminadas a que sus trabajadores utilicen el transporte público y la bicideta, como medio de desplazamiento alternativo al centro de trabajo y en sustitución al vehículo privado.

Las organizaciones, instituciones y empresas Tenían que:

- Comprometerse a apoyar la Semana Europea de la Movilidad y a ejecutar voluntariamente una Buena Práctica relacionada con la movilidad en el ámbito de su competencia. Para ello se cumplimentará y firmará la Carta de Adhesión.
- Colaborar en las encuestas que la Cátedra de Gestión de Transporte (UMA) realizará sobre hábitos de desplazamientos entre los trabajadores del centro, y que al mismo tiempo, servirá para analizar las posibles mejoras de los servicios de los autobuses y bicicletas en los próximos meses.
- Facilitar información global sobre el número de trabajadores interesados en participar en esta actividad y la forma de desplazamiento escogida como alternativa al vehículo privado (autobús o bicicleta).

Para incentivar a los trabajadores a utilizar otros modos de transporte alternativos al vehículo privado, se organiza el concurso ¡Desplázate al trabajo de forma eficiente: mejora tu movilidad! donde se sortearon distintos obsequios ofrecidos por el conjunto de empresas que hayan participado en la experiencia. Para poder participar en el sorteo los trabajadores deberán desplazarse al centro de trabajo en el periodo comprendido entre el domingo 18 y el sábado 24 de septiembre de 2011, al menos, durante 4 días en autobús (EMT), en bicideta, a pie, coche compartido o empleando otro servicio público de transporte, como el tren de cercanías. Han podido participar todos aquellos trabajadores que sean usuarios de transporte público colectivo (EMT) o de bicideta y se desplacen habitualmente al centro de trabajo en estos modos de transporte, así como, los trabajadores que con motivo de la Semana de la Movilidad, utilicen estos medios de transporte alternativos al vehículo privado, en el periodo indicado anteriormente.

Para los desplazamientos en transporte público:

- La Empresa Malagueña de Transportes (EMT) ofreció un bono – bus especial gratuito, válido durante los siete días (18 al 24 de septiembre), a un determinado número de empleados de cada organización, institución y empresa, dependiendo de la participación prevista.
- Además, apoyo personalizado, para informar a los trabajadores, de las líneas y horarios que deben utilizar para alcanzar su puesto de trabajo

Para los desplazamientos en bicideta:

- El Área de Movilidad ofreció a las organizaciones, instituciones y empresas, plano con la red de itinerarios cidistas y aparca-bicis e información útil sobre la ordenanza de bicidetas, recomendaciones generales, etc.

- Se reservaron espacios para el estacionamiento de las bicidetas.

Para los desplazamientos a pie, como en cualquier otro sistema de transporte público, se solicitó acreditación justificada.

El Ayuntamiento procedió posteriormente a otorgar el “**Distintivo de Movilidad Sostenible**”, tras la valoración del grado de implicación en la SEM y teniendo en cuenta las medidas que las organizaciones, instituciones y empresas tienen establecidas para fomentar los desplazamientos de los trabajadores al centro de trabajo en modos de transporte más sostenibles.

Con esta acción el Ayuntamiento de Málaga ha conseguido involucrar a 118 trabajadores pertenecientes a 30 instituciones, organizaciones y empresas, con edades comprendidas entre los 18 y los 45 años, sin suponer un gasto extra para el ayuntamiento ya se trata de acuerdos voluntarios. Como avance de los resultados (los definitivos están pendiente de informe final de la Cátedra de Gestión del Transporte de la Universidad de Málaga, que actualmente está realizando una valoración de los resultados, para su posterior difusión por medios de indicadores) de esta Buena Práctica, entre los participantes se han obtenido los siguientes valores en la elección del modo de transporte:

- Coche: 5,9 %
- Coche acompañante: 13,6%
- Autobús: 37,3 %
- Taxi: 0,8%
- Motocicleta: 5,1 %
- Bicidadeta: 16,9 %
- A pie: 16,1 %
- Tren: 4,2 %

Para su difusión mediática se han utilizado tanto la Web municipal como a través de los diarios de la provincia.



MARACENA.

Como Medida Permanente llevada a cabo por este ayuntamiento destaca la campaña educativa **“Maracena a pie, camino sostenible al cole”** con la que se ha pretendido:

1. Reducir las emisiones de los gases de efecto invernadero consecuencia del tráfico rodado.
2. Reducir la contaminación acústica derivada del uso excesivo del vehículo.
3. Reducir el número de vehículos en la vía pública del municipio de Maracena.

Para el desarrollo de esta acción se ha entregado un tríptico al alumnado con una reflexión de los hábitos de vida, mediante una serie de cuestiones que requieren información sobre el espacio físico que ocupa el ser humano en su movimiento en las distintas variantes, además de la emisión de gases de efecto invernadero emitidos, haciendo reflexionar al alumnado con las cuestiones que se le requieren.



El proceso de evaluación se basa en el análisis de las respuestas dadas por el alumnado a las distintas cuestiones planteadas en el material didáctico, así se elaborará un informe sobre los resultados obtenidos que será trasladado a los docentes responsables, al igual que serán la base desde la que trabajar desde el Ayuntamiento de Maracena en la planificación de futuras campañas de sensibilización en cuanto movilidad a través del “Programa de educación ambiental del Ayuntamiento de Maracena”



Tras el pertinente análisis de las respuestas del alumnado, los resultados concluyen en un conocimiento básico de los temas que nos preocupan en esta campaña. Con estas cuestiones, se ha logrado que el alumnado reflexione sobre la problemática ambiental actual, y sean conscientes de los problemas que genera el excesivo uso del vehículo privado en desplazamientos cortos.

La difusión de esta medida permanente se ha llevado a cabo tanto a través de prensa escrita, digital y TV local.

OSUNA.

Entre las Medidas Permanentes llevadas a cabo destacan:

1. La creación de una Ruta Ecoturística en el entorno del municipio. Se trata de la utilización de las Vías Pecuarías que son dominio público de la Consejería de Medio Ambiente de la Junta de Andalucía para la creación de rutas ecoturísticas que permitan el libre desplazamiento del ciudadano por el entorno del núcleo urbano del municipio. Esto ha traído consigo la puesta en valor de espacios degradados gracias a la gran utilización por parte de la población.
2. Adecuación del acerado para la movilidad de personas discapacitadas. Mediante el rebaje de los vértices de acerados en todo el municipio y la construcción de rampas de acceso.
3. La ampliación de la frecuencia del servicio de transporte público y colocación de badenes de reducción de velocidad en zonas peligrosas (intersecciones, centros públicos). Horario ininterrumpido de servicio entre las 8:00 y las 20:00 horas.

Como Buena Práctica realizada, destaca la acción “**El Centro sin coches: centro comercial abierto**”, mediante la que durante 12 horas se ha llevó a cabo una jornada sin coches en la céntrica

calle comercial Carrera. Durante este periodo los comercios de la zona han podido sacar sus productos a la calle. Se ha estimado una participación entorno a 3.000 ciudadanos.

La difusión mediática se todas estas acciones del ayuntamiento se ha realizado tanto a través de del gabinete de prensa municipal como de la TV local.

PUNTA UMBRÍA.

Las Actividades desarrolladas por este ayuntamiento durante la SEM-2011 han sido las siguientes:

<p>Miércoles 21 de septiembre</p>	<ul style="list-style-type: none"> • Presentación del nuevo carril bici
<ul style="list-style-type: none"> • Cierre al tráfico rodado de la Calle Cartaya entre las 07:00 y las 16:00 horas • Campañas de divulgación de la bicideta en los colegios. Participación de 50 niños que fueron obsequiados con timbres para sus bicidetas 	<p>Jueves 22 de septiembre ¡La ciudad sin mi coche!</p>

Como Medida Permanente llevada a cabo se destaca la construcción del carril bici en la zona de Everluz, lo que ha permitido aumentar y mejorar la red de carril bici del municipio, que además enlaza con una nueva zona residencial. En total 300 metros que une dos tramos existentes.

Punta mejora la movilidad con un nuevo carril para bicicletas

Conecta con el inicio de la avenida del Océano, junto a Everluz

QUEL MUELGA

La concejalía de Medio Ambiente del Ayuntamiento de Punta Umbria, coincidiendo con la semana Europea de la Movilidad, presentó ayer el nuevo tramo de carril bici que discurre por la Avenida Ciudad de Huelva, junto a la urbanización Everluz, y que se conecta con el que se inició en la Avenida del Océano del municipio.

En palabras del concejal delegado de Desarrollo Local, Andrés Pizarro, que ha estado presente en el acto, "nuestra intención es concienciar a la población de la importancia de utilizar medios de transportes alternativos a los vehículos a motor, reforzando nuestra apuesta por la movilidad sostenible y el uso de la bicicleta". De ahí que, junto a esta acción, otros eventos apostados en esta Semana de la Movilidad por concienciar a la población en el uso de la bicicleta.

Con este nuevo tramo, ya son más de 30 los kilómetros de carriles bici con los que cuenta Punta Umbria. Se trata de un acto...

MOVILIDAD SOSTENIBLE. Es un tramo apto para el peaje caminando o en bicicleta.

Todas estas acciones han sido pertinentemente difundidas a través de la Web municipal.



SEVILLA.

El programa de actividades desarrollado por la capital andaluza se expone en el siguiente cuadro.

<p style="text-align: center;">Viernes 16 de septiembre</p>	<ul style="list-style-type: none"> • III Feria de la Movilidad Sostenible. De 12h. a 15h. y de 18h. a 21h. <ul style="list-style-type: none"> ○ Campaña de educación vial ○ Circuito Histórico Eléctrico “Muévete Sin Malos Humos” ○ Servicio de MotoTaxi Eléctrica ○ Pruebas Dinámicas Vehículos Híbridos ○ Curso de Conducción Eficiente
<ul style="list-style-type: none"> • Visita Guiada TUSSAM, Metro de Sevilla y C. de Control Tráfico. para conocer la Planta Solar Fotovoltaica, la Estación de Gas Natural y el Centro de Control, así como se dio un paseo por el Metro de Sevilla desde Puerta Jerez para conocer el interior de su central tecnológica en las cocheras, acabando en el Centro de Control de Tráfico del Ayuntamiento de Sevilla. • III Feria de la Movilidad Sostenible. De 12h. a 15h. y de 18h. a 21h. <ul style="list-style-type: none"> ○ Campaña de educación vial ○ Circuito Histórico Eléctrico “Muévete Sin Malos Humos” ○ Servicio de MotoTaxi Eléctrica ○ Pruebas Dinámicas Vehículos Híbridos ○ Taller “Mejora tu conducción en bici” ○ Taller de Reparación de Bicietas 	<p style="text-align: center;">Sábado 17 de septiembre</p>



**Domingo
18 de septiembre**

- **III Feria de la Movilidad Sostenible.** De 12h. a 15h. y de 18h. a 21h.
 - Campaña de educación vial
 - Circuito Histórico Eléctrico “Muévete Sin Malos Humos”
 - Servicio de MotoTaxi Eléctrica
 - Pruebas Dinámicas Vehículos Híbridos
 - Taller “Mejora tu conducción en bici”
 - Taller de Reparación de Bicicletas
- **Itinerario en Bici: Descubre los fósiles de los monumentos.** De 9.00 a 12.00 horas.
- **Fiesta de la Bicicleta.** Ruta por las calles de la ciudad



**Martes
20 de septiembre**

- **IV Jornadas sobre Movilidad Sostenible.** En la que se han abordado la movilidad sostenible urbana desde varios aspectos y en las que han intervenido destacados expertos.

- **IV Jornadas sobre Movilidad Sostenible.** En la que se han abordado la movilidad sostenible urbana desde varios aspectos y en las que han intervenido destacados expertos.

**Miércoles
21 de septiembre**



Como Buenas Prácticas, destacan:

- Programa “Viajeros Escolares”. Con este programa se intentó acercar a los más pequeños de 3 centros educativos (CEIP Huerta de Santa Marina, San Juan de Ribera, Santa Clara, Hermanos Machado) a los medios de transporte públicos de Sevilla, presentándose consejos básicos sobre su buen uso. El recorrido fue en Metro y en autobús, así como se dieron a conocer los centros de control de ambas entidades
- Paseo Vivo. Programa de fomento de actividades de ocio, socioculturales, deportivas, ambientales y turísticas, mediante el que el Paseo de Colón fue liberado completamente del tráfico motorizado para la realización de las mismas. El Ayuntamiento de Sevilla la puso en marcha el pasado año, alcanzado su punto álgido durante la celebración del Velocity 2011, que tuvo lugar en marzo de 2011 en Sevilla. Esta práctica tuvo lugar el pasado 25 de septiembre con motivo de la celebración del Día Sin Coche, permaneciendo la vía cortada al tráfico de 9.00 h a 14.00h. esta actividad fue promocionada a través de carteles, Internet (página Web municipal, redes sociales) y prensa.



Entre las Medidas Permanentes llevadas a cabo destacan:

1. Implantación de carril bus en la Avenida Luis Montoto. En esta avenida se ha llevado a cabo la construcción de un carril reservado para transporte público, eliminando entradas y salidas en la calzada e instalando nuevo pavimento, redistribuyendo el resto de la vía y reordenando el tráfico. Con ello se ha conseguido una mayor velocidad comercial y por tanto una mejora en el servicio.
2. Realización de pasos soterrados de Avenida de Bueno Monreal y Ronda del Tamarquillo. Con esto se ha conseguido dar mayor fluidez al tráfico evitando dos cruces de alta congestión.
3. Modificación de las líneas de autobús urbano con penetración al casco histórico. Desde el pasado 2 de Noviembre han llevado a cabo ampliación del recorrido de las líneas 27 y 32 que

discurren por el casco histórico, al objeto de favorecer la máxima penetración del transporte público.

El ayuntamiento de Sevilla ha contado con la colaboración de entre otras las siguientes entidades: UTE Endesa-ACS, GPtech, TUSSAM, IMD, Quiquecide, Cochele, Metro de Sevilla, SICE, Telvent, JCDecaux, Movand, Cellopark, Turismo de Sevilla, Emasesa, Lipasam, Transporte del Futuro, Toyota, Seur, Yamaha.

La promoción de los actos organizados se ha llevado a cabo mediante carteles (instalados en mobiliario urbano, autobuses), folletos, Internet (mailing, Web municipal, redes sociales), prensa local



ÚBEDA.

Durante la SEM las Actividades llevadas a cabo por este ayuntamiento se detallan en el programa siguiente:

<p>Viernes 16 de septiembre</p>	<ul style="list-style-type: none"> • Presentación a la población y medios de comunicación del Programa de Actividades de la Semana Europea de la Movilidad 2011 en la ciudad de Úbeda • “Déjanos tu opinión”. Del 16 al 22 de septiembre, colocación de una pared blanca en los centros educativos y en instalaciones municipales, para que nos dejes tu opinión sobre “¿Cómo mejorarías la movilidad en tu ciudad?” • “Colabora con tu ciudad”. Del 16 al 22 de septiembre, se depositarán unas tarjetas y unas urnas en las instalaciones municipales, para que se rellenen y depositen en la urna. Entre los participantes se sortearán dos abonos para la XVII Muestra de Teatro de Otoño. • “Sin coche al trabajo”. Desde éste Ayuntamiento, invitamos a la población a asistir al trabajo en un medio de transporte sostenible.
--	---

<ul style="list-style-type: none"> • Itinerario guiado: “Conoce el carril bici de tu ciudad”, Salida desde el Parque Norte (esquina c/Don Bosco con Avda. Cristóbal Cantero) a las 11:00 horas 	Domingo 18 de septiembre
Lunes 19 de septiembre	<ul style="list-style-type: none"> • Sesiones informativas en los centros educativos sobre el transporte y la eficiencia: <ul style="list-style-type: none"> ○ Colegio de Santo Domingo Sabio ○ Colegio Sebastián de Córdoba
<ul style="list-style-type: none"> • “Sin coche al Cole”, Se propone a todos los niños/as asistir por un día al cole en un medio de transporte sostenible. (a pie, en bici, en bus...) 	Martes 20 de septiembre
Jueves 22 de septiembre ¡La ciudad, sin mi coche!	<ul style="list-style-type: none"> • Restricción de acceso a vehículos privados en c/ Ermita del Paje desde las 7:00 horas hasta las 16:00 Horas. • Solicitud a la población del compromiso de no utilizar el coche en éste día de Conmemoración Internacional del “Día sin mi Coche”

Y las Medidas Permanentes llevadas a cabo:

1. Peatonalización de la zona antigua de la ciudad. Se ha llevado a cabo, en esta fase, la peatonalización de la Plaza 1º de Mayo (4.900 m2), uniéndose a otras zonas ya peatonalizadas en años anteriores.
2. Zona Azul. Creación de zonas de estacionamiento horario rotatorio en las calles principales del centro de la ciudad, habiéndose conseguido descongestionar la zona.
3. Camino Escolar Seguro y Sostenible. Se pretende con este proyecto evitar el embotellamiento del tráfico que se produce en los accesos a los colegios en las horas de entrada y salida, debido a que un número importante de familias acceden al centro en su vehículo particular. El objetivo es múltiple:
 - Facilitar el acceso de los estudiantes a los centros de estudios, minimizando los desplazamientos y reduciendo la movilidad en vehículo privado.
 - Actuar desde el propio ayuntamiento en conjunción de la dirección del centro de estudio, fomentando desplazamientos más sostenibles.
 - Favorecer y coordinar actuaciones entre ayuntamiento y colegios
 - Definir la figura del coordinador de la movilidad en los centros de estudios

Con este proyecto se espera llegar a influir en los hábitos de movilidad de unas 10.000 personas del municipio (el objetivo son 12 centros educativos del municipio), para lo que se dispone de un presupuesto de 191.451 €. Con este proyecto se espera reducir el tráfico rodado, aumentar la seguridad vial, reducir el absentismo escolar y mejorar la independencia en el desplazamiento y la salud de los escolares.

Todas estas actividades se han difundido a través de prensa (digital y escrita), la Web municipal, y TV



El ayuntamiento ha contado con la colaboración de Protección Civil, los Colegios del municipio.

VALVERDE DEL CAMINO.

Entre las Medidas Permanentes implementadas por esta localidad onubense se encuentran:

1. Mejora de la seguridad en los accesos a un parque público. Se han habilitado varios pasos de cebra para acceso a este parque de ocio y se han repintado los de los alrededores próximos a los colegios. Se han evitado de esta forma los accidentes de tráfico con peatones.
2. Eliminación de barreras arquitectónicas. Tanto en los accesos a edificios públicos como privados, parques y jardines.



3. Creación de un servicio de transporte público. Firma de un convenio con una empresa de autobuses para la prestación de este servicio, facilitando la movilidad fundamentalmente de las personas mayores del municipio.



VIATOR.

Como Medida Permanente, presente este ayuntamiento la siguiente:

1. Carril Bici y Ciclocalles. El Ayuntamiento de Viator, en su línea de actuación por una movilidad sostenible, va a construir un carril bici y ciclocalles. El objetivo es la integración de las vías ciclistas en el municipio de manera que cumplan una doble función: que puedan ser usadas como elemento de ocio o recreo y, por otra parte, que se presente como una alternativa más de transporte en los viajes de corto recorrido. Algunos tramos ya están contruidos y otros en proceso de trazado.

Aragón



En la Comunidad Autónoma de Aragón han participado en esta edición de la Semana Europea de la Movilidad y “¡La ciudad, sin mi coche!” un total de **6 municipios**, lo que ha permitido involucrar en este proyecto a **822.574 habitantes**.

Ayuntamiento	Provincia
CALATAYUD	ZARAGOZA
HUESCA	HUESCA
JACA	HUESCA
MONZÓN	HUESCA
ZARAGOZA	ZARAGOZA
CIUDADES DESTACADAS	
UTEBO	ZARAGOZA

JACA.

Las Medidas Permanentes llevadas a cabo en el marco de esta SEM-2011, han sido:

1. Mejora de la accesibilidad. Mediante pavimentación de calles, ampliación de aceras y eliminación de barreras arquitectónicas. Con este incremento de superficie de vía pública peatonal y accesible, se ha conseguido una mejora gradual del tránsito peatonal y la accesibilidad de las vías públicas, creando itinerarios cómodos y accesibles en el centro urbano, favoreciendo los desplazamientos a pie.
2. Mejora de las instalaciones para bicicletas. Instalación de aparca bicis en plazas céntricas de la ciudad y proximidades de los centros logísticos, deportivos, culturales y de ocio de la ciudad. Todo ello al objeto de facilitar e incentivar el uso de la bicideta como medio de transporte para acceder a los centros públicos.

Como Buena Práctica destaca la **Fiesta del Pedal**, celebrada del 23 al 25 de septiembre, organizada para promocionar la bicideta entre los ciudadanos de Jaca.



Todas estas actividades han sido publicitadas entre los ciudadanos de la zona mediante prensa escrita y digital, y también a través de las notas de prensa municipales en las que se animaba a los ciudadanos a participar en la SEM.

UTEBO.

El programa de Actividades desarrolladas durante esta SEM-2011 ha sido el siguiente:

<p>Viernes 16 de septiembre</p>	<ul style="list-style-type: none"> • MUESTRA DE MOTOCICLETAS Y BICICLETAS ELÉCTRICAS. Durante la tarde del viernes los vecinos tuvieron la oportunidad de conocer y probar estos medios de transporte alternativos y no contaminantes. Participantes directos unas 100 personas. • CINE AL AIRE LIBRE. proyección al aire libre de la película "La bicideta", de Sigfrid Monleó.
<ul style="list-style-type: none"> • GIMKANA CICLISTA. El sábado por la mañana se preparo un recorrido con obstáculos y diferentes pruebas para que los participantes pudiesen mostrar su habilidad sobre dos ruedas. Participaron 63 personas. • APRENDER A IR EN BICI NO TIENE EDAD. Se prepararon tricidos para adultos que sirvieron para iniciarse en el mundo del pedal a tres personas que no han aprendido en su infancia a ir en bicideta. 	<p>Sábado 17 de septiembre</p>
<p>Domingo 18 de septiembre</p>	<ul style="list-style-type: none"> • Durante este día estuvo cortado al tráfico de vehículos a motor los tramos iniciales de la Avenida Zaragoza y de la calle Las Fuentes, que dan acceso a la zona de actividades y desde los que partieron los paseos ciclista y peatonal • PASEO CIUDADANO SOSTENIBLE EN BICI. A las 9.30 empezó el paseo en bicideta desde el centro por las huertas hasta la ribera del Ebro. La participación fue limitada a unas cuarenta personas, lo que se achaca a lo temprano de la hora y a lo desapacible que se inició la mañana. Se entregó a los asistentes una pulsera reflectante para mejorar su visibilidad y una mochila con avituallamiento con frutas (pera y ciruelas), agua y zumos, para recuperar las fuerzas de una forma saludable. • PASEO CIUDADANO SOSTENIBLE PEATONAL. A las 10:00 partió el paseo peatonal con doce participantes, a los que una monitora acompañó explicándoles detalles de la arquitectura e historia del municipio, y con su correspondiente bolsa de avituallamiento. • STAND DE MEDIO AMBIENTE, Spinning, circuito de Segway, taller de ajedrez, talleres infantiles (de recidaje, de chapas y de maquillaje), circuito de tricidos, patines y patinetes. Concierto musical y actuación del grupo de baile del espacio joven "Golden Show". • A partir de las 11:00 de la mañana y hasta las 14:00 se desarrollo el grueso de las actividades de la semana en el entorno del Ayuntamiento y del Parque de Santa Ana. El número de asistentes supero las mil personas. Se distribuyeron entre los asistentes materiales divulgativos sobre movilidad sostenible, otros aspectos ambientales y la Unión Europea, pulseras reflectantes y bolsas de avituallamiento (en total 450 uds.).

<ul style="list-style-type: none"> CHARLA SOBRE MANTENIMIENTO BÁSICO DE BICICLETAS. 20 personas asistieron a la charla celebrada en un comercio local de bicidetas, donde se traslado los conceptos y prácticas básicas para la puesta a punto y conservación de las bicicletas, además de animarles para fomentar este medio de transporte en el municipio. 	<p>Lunes 19 de septiembre</p>
<p>Martes 20 de septiembre</p>	<ul style="list-style-type: none"> CHARLA SOBRE CONDUCCIÓN EFICIENTE. Por un profesor de la Autoescuela Cataluña, se explicaron a los asistentes, técnicas para conducir con un menor consumo de combustibles.
<ul style="list-style-type: none"> CHARLA SOBRE CONDUCCIÓN SEGURA. Un profesor de la Autoescuela Utebo impartió esta charla explicando los principios de la conducción segura, desde un enfoque ecológico. Asistieron seis personas. 	<p>Miércoles 21 de septiembre</p>
<p>Jueves 22 de septiembre ¡La ciudad, sin mi coche!</p>	<ul style="list-style-type: none"> PRESENTACIÓN DEL PLAN DE MOVILIDAD URBANA SOSTENIBLE Y FORO DE LA AGENDA 21 SOBRE MOVILIDAD. Unas 25 personas asistieron a la presentación al público del PMUS que realizó el técnico redactor del mismo perteneciente al Consorcio de Transportes de Zaragoza. Tras la exposición y el turno de preguntas, se dio paso al Foro Ciudadano de la Agenda 21 Local centrado en el tema de la movilidad, en el que se reflexionó sobre las principales preocupaciones de los asistentes sobre la movilidad interna del municipio y respecto a otros municipios, y sobre el PMUS.

Las Medidas Permanentes más destacadas, han sido:

- Instalaciones de aparcamientos para bicicletas. Al objeto de promocionar el uso de la bicicleta privada este ayuntamiento ha instalado aparcamientos para bicicletas en el entorno de los edificios públicos, centros educativos y la estación de cercanías. Todo ello de acuerdo al PMUS del municipio y con una buena acogida por parte de la ciudadanía.
- Bicidetas para trabajadores municipales. El ayuntamiento de Utebo ha puesto cinco bicicletas a disposición de los trabajadores municipales para su uso voluntario para tareas de mensajería, notificaciones, inspecciones, desplazamientos entre centros, etc. Se intenta con ello además de favorecer la movilidad sostenible de sus empleados el incentivar el uso de la bicideta entre el resto de ciudadanos.

Como Buena Práctica, en los días previos a la SEM desde este ayuntamiento se invitó a los centros escolares a que los alumnos de 5º de primaria a que elaboraran unos murales sobre movilidad sostenible, premiando a los mejores con un lote de material de educación ambiental y formando parte los mismos de una exposición que estuvo activa durante toda la SEM en el ayuntamiento.

Para todos actos el ayuntamiento ha contado con la colaboración de varias empresas de la zona (Adrenalina, Bicimotor, Zero Gasolina, Alcampo, Autoescuelas Utebo y Cataluña). Así mismo se promocionaron los actos desarrollados a través de prensa escrita y la TV autonómica.

Asturias



En el Principado de Asturias han participado en esta edición de la Semana Europea de la Movilidad y “¡La ciudad, sin mi coche!” un total de **71 municipios**, lo que ha permitido involucrar en este proyecto a **1.055.795** habitantes.

Ayuntamiento	Provincia
ALLANDE	ASTURIAS
ALLER	ASTURIAS
AMIEVA	ASTURIAS
AVILES	ASTURIAS
BELMONTE DE MIRANDA	ASTURIAS
BIMENES	ASTURIAS
BOAL	ASTURIAS
CABRALES	ASTURIAS
CABRANES	ASTURIAS
CANDAMO	ASTURIAS
CANGAS DE ONIS	ASTURIAS
CANGAS DEL NARCEA	ASTURIAS
CARRENO	ASTURIAS
CASO	ASTURIAS
CASTRILLON	ASTURIAS
CASTROPOL	ASTURIAS
COANA	ASTURIAS
COLUNGA	ASTURIAS
CUDILLERO	ASTURIAS
DEGANA	ASTURIAS
EL FRANCO	ASTURIAS
GIJON	ASTURIAS
GOZON	ASTURIAS
GRADO	ASTURIAS
GRANDAS DE SALIME	ASTURIAS
IBIAS	ASTURIAS
ILLAS	ASTURIAS
LANGREO	ASTURIAS
LAS REGUERAS	ASTURIAS
LAVIANA	ASTURIAS
LENA	ASTURIAS
LLANERA	ASTURIAS
LLANES	ASTURIAS
MIERES	ASTURIAS

Ayuntamiento	Provincia
MORCÍN	ASTURIAS
MUROS DEL NAION	ASTURIAS
NAVA	ASTURIAS
NAVIA	ASTURIAS
NORENA	ASTURIAS
ONIS	ASTURIAS
OVIEDO	ASTURIAS
PARRES	ASTURIAS
PENAMELLERA ALTA	ASTURIAS
PENAMELLERA BAJA	ASTURIAS
PILONA	ASTURIAS
PONGA	ASTURIAS
PRAVIA	ASTURIAS
PROAZA	ASTURIAS
QUIROS	ASTURIAS
RIBADEDEVA	ASTURIAS
RIBERA DE ARRIBA	ASTURIAS
RIOSA	ASTURIAS
SALAS	ASTURIAS
SAN MARTIN DE OSCOS	ASTURIAS
SAN MARTIN DEL REY AURELIO	ASTURIAS
SANTA EULALIA DE OSCOS	ASTURIAS
SARIEGO	ASTURIAS
SIERO	ASTURIAS
SOBRESCOBIO	ASTURIAS
SOMIEDO	ASTURIAS
SOTO DEL BARCO	ASTURIAS
TAPIA DE CASARIEGO	ASTURIAS
TARAMUNDI	ASTURIAS
TEVERGA	ASTURIAS
TINEO	ASTURIAS
VALDES	ASTURIAS
VEGADEO	ASTURIAS
VILLANUEVA DE OSCOS	ASTURIAS
VILLAVICIOSA	ASTURIAS
VILLAYON	ASTURIAS
YERNES Y TAMEZA	ASTURIAS

GIJÓN.

El programa de Actividades desarrollado ha sido el siguiente:



<p>Viernes 16 de septiembre</p>	<ul style="list-style-type: none"> • Circuito: <u>"Muévete con los sentidos"</u> Se invita a la gente a participar en diferentes pruebas dentro de un circuito de obstáculos que tendrán que recorrer en silla de ruedas, utilizando un bastón y a participar en los juegos de tacto "tienes mucho que ver", así como a asistir a una demostración con un perro-guía para personas ciegas. 17:00 horas, Calle Tomás y Valiente (junto a la Plaza del Parchís). • Presentación de la Semana Europea de la Movilidad. Salón de Actos de la Biblioteca Pública Jovellanos. 19:00 horas. • <u>Bicitapeo de "Asturies ConBici"</u>. Recorrido por la ciudad en bicitaxi, patines u otros elementos de transporte alternativo, con descuentos en consumiciones para los participantes. 20:30 horas.
<ul style="list-style-type: none"> • <u>"Al Molinón en bici"</u> Se invita a los que van a ver el partido de fútbol al estadio de El Molinón, que vayan en bicitaxi y no en coche, y se les ofrece aparcamiento gratuito y vigilado para su bicitaxi. Se hacen regalos a los que participan. 18:00 – 20:00 horas. 	<p>Sábado 17 de septiembre</p>
<p>Domingo 18 de septiembre</p>	<ul style="list-style-type: none"> • <u>Ruta de "Asturies ConBici": "Sendas de Gijón"</u>. Diseñadas para ir con niños. Encuentro: estación del Ferrocarril. 10:20 horas. • <u>"Mira y prueba tu bici"</u>: exposición de bicicletas en colaboración de tiendas de Gijón. Náutico. 11:00 horas.
<ul style="list-style-type: none"> • Visita de centros escolares a la Empresa Municipal de Transportes Urbanos de Gijón, S.A. (EMTUSA). 9:30 horas • Presentación de actividades de EMTUSA. Ayuntamiento. 10:00 horas. • <u>Educación vial con centros escolares</u>. Parque infantil de tráfico. 10:00 horas. 	<p>Lunes 19 de septiembre</p>

<p>Martes 20 de septiembre</p>	<ul style="list-style-type: none"> • Visita de centros escolares a EMTUSA. 9:30 horas • Demostración de recarga de vehículo eléctrico. Frente a la Pescadería Municipal. 12:00 horas. • Educación vial con centros escolares. Parque infantil de tráfico. 10:00 horas.
<ul style="list-style-type: none"> • Visita de centros escolares a EMTUSA. 9:30 horas • Educación vial con centros escolares. Parque infantil de tráfico. 10:00 horas. • Mesa redonda "La movilidad y accesibilidad de las personas con capacidades diversas en los entornos urbanos". Salón de actos del CMI de El Coto. 	<p>Miércoles 21 de septiembre</p>
<p>Jueves 22 de septiembre ¡La ciudad, sin mi coche!</p>	<ul style="list-style-type: none"> • Visita de centros escolares a EMTUSA. 9:30 horas • Educación vial con centros escolares. Parque infantil de tráfico. 10:00 horas. • Clausura: Salón de Recepciones Casa Consistorial. 12:30 horas. • Bicidetada popular. Plaza Mayor. 18:30 horas.

Entre las Medidas Permanentes llevadas a cabo, han destacado:

1. Recarga de coches eléctricos y convenio de empresa. El convenio firmado entre este ayuntamiento y una importante compañía eléctrica (HC Energía) ha permitido a la ciudad de Gijón disponer de sistema de recarga de vehículos eléctricos en la vía pública con tres puntos, y con el compromiso por parte de la compañía eléctrica durante un año de recarga gratuita. Dichos puntos están situados en las inmediaciones del Ayuntamiento de Gijón, la calle de Canga Argüelles y el Estadio del Molinón. Las personas interesadas en recargar sus vehículos deberán inscribirse en el registro de HC Energía a través de la Web (eficiencia.hcenergia.com), para darse de alta como usuario.



Para la organización de esta SEM-2011, el ayuntamiento ha contado con la colaboración de organizaciones y empresas públicas y privadas (Aspaym, Asturias ConBici, Retina Asturias, etc.)

Así mismo han llevado a cabo una importante labor de difusión a través de prensa (escrita y digital) y notas de prensa del ayuntamiento.



Canarias



En la Comunidad Autónoma de Canarias han participado en esta edición de la Semana Europea de la Movilidad y “¡La ciudad, sin mi coche!” un total de **19 municipios**, lo que ha permitido involucrar en este proyecto a **835.043 habitantes**.

Ayuntamiento	Provincia
ARRECIFE	LAS PALMAS
CANDELARIA	SANTA CRUZ DE TENERIFE
GÁLDAR	LAS PALMAS
GUÍA DE ISORA	SANTA CRUZ DE TENERIFE
ICOD DE LOS VINOS	SANTA CRUZ DE TENERIFE
LAS PALMAS DE GRAN CANARIA	LAS PALMAS
LOS REALEJOS	SANTA CRUZ DE TENERIFE
PUERTO DEL ROSARIO	LAS PALMAS
SAN CRISTÓBAL DE LA LAGUNA	SANTA CRUZ DE TENERIFE
SANTA BRÍGIDA	LAS PALMAS
SANTA LUCÍA DE TIRAJANA	LAS PALMAS
TACORONTE	SANTA CRUZ DE TENERIFE
TEGUESTE	SANTA CRUZ DE TENERIFE
VILLA DE MOYA	LAS PALMAS
CIUDADES DESTACADAS	
ARUCAS	LAS PALMAS
LA OLIVA	LAS PALMAS
SANTA CRUZ DE TENERIFE	SANTA CRUZ DE TENERIFE
SANTA ÚRSULA	SANTA CRUZ DE TENERIFE
TUINEJE	LAS PALMAS

ARRECIFE.

Este ayuntamiento por diversos motivos se ha visto obligado retrasar la celebración de la SEM, teniendo lugar entre el 28 de noviembre y el 3 de diciembre, cuyo programa se detalla a continuación.

<p style="text-align: center;">Lunes 28 de noviembre</p>	<ul style="list-style-type: none"> • Inauguración de la Semana de la Movilidad de Lanzarote (SML) (Alcalde de Arrecife y Presidente del Cabildo Lanzarote) <ul style="list-style-type: none"> ○ Presentación del programa de actividades de la SML. SEV-Cabildo. ○ Mesa redonda sobre Movilidad Sostenible (Moderador: Alfonso Sanz) • Jornadas Técnicas: "Introducción a la movilidad" <ul style="list-style-type: none"> ○ TCA (tramos de concentración de accidentes). Martín Robayna Técnico Ayto ACE ○ Presentación del borrador o propuesta de posible trazado de vía segura para Plan de Movilidad de Arrecife. FASE 1. Martín Robayna Técnico Ayto ACE. ○ Proyecto Insular (180 km de carril de bicicleta en Lanzarote Vía Costera Sureste (30 Km CostaTeguise-PuertoCalero. Airan Técnico Cabildo de Lanzarote ○ Movilidad en La Geria (Juan Betancort Técnico Cabildo de Lanzarote) ○ Variante peatonal-cidista Aeropuerto.
<ul style="list-style-type: none"> • 10:00 horas. Jornadas sobre el fomento del uso de la bicicleta como medio de transporte preferente. Divulgación del itinerario: Costa Teguise-Arrecife-Playa Honda-Puerto del Camen. Dirigido para el alumnado de educación secundaria. (Eduardo Fuentes, Alfonso Sanz y/o Autora) • 19:00 horas. Salón de Actos del Archivo Municipal. Presentación de las exposiciones: <ul style="list-style-type: none"> ○ "Un paseo por el tiempo". Quino+AENA ○ 'Caperucita Camina Sola' Quino/Autora 	<p style="text-align: center;">Martes 29 de noviembre</p>
<p style="text-align: center;">Miércoles 30 de noviembre</p>	<ul style="list-style-type: none"> • 9:00 a 11:00 "Camino seguro": Andando por Arrecife. Alumnado de 5º de primaria del colegio Benito Méndez. Observación de los comportamientos en las calles. (Seguridad y Educación Vial del Cabildo SEV)
<ul style="list-style-type: none"> • 10:00h. Visita al Complejo Ambiental de Zonzamas • 18:30 h. VIA-VAO (vehículo de Alta Ocupación) Compartir coche en el trabajo. en Salón de actos del Archivo Municipal • Presentación de bicisetas eléctricas por parte de empresas. Salón de actos del Archivo Municipal 	<p style="text-align: center;">Jueves 1 de diciembre</p>

<p>Viernes 2 de diciembre</p>	<p>Día del Usuario del Transporte</p> <ul style="list-style-type: none"> • Servicio de transporte urbano gratis en Arrecife. • Actuación de grupo de teatro en las guaguas (en parada frente correos o parada al lado de la Caja de Ahorros) • Retrovisor, mirada al pasado de Arrecife. • 17:00 a 20:00 paseo en barquillos por el litoral de la marina de Arrecife. Ruta a pie por espacios con historia, exposición de fotos y videos de Arrecife, durante el recorrido. Educación Vial, Cabildo de Lanzarote • 20:00 horas Mesa redonda y coloquio sobre transporte (modera Secundino de León)
<p>Día del Usuario de la Bicicleta</p> <ul style="list-style-type: none"> • Centro de educación vial para la familia en el Servicio de Seguridad y Educación Vial-Cabildo, para los menores de 6 a 10 años y para las familias. Sábado de 10h. a 13h. • Ciclo-ruta por Arrecife: Trayecto en bicideta por la vía medular para todas las personas mayores de 10 años. • Exposición de tramos-trayectos de carril bici en Arrecife. 	<p>Sábado 3 de diciembre</p>

CANDELARIA.


Se adjunta el programa de celebración del evento ¡La ciudad sin mi coche! organizado por este ayuntamiento el paso 22 de septiembre.



SANTA LUCÍA DE TIRAJANA.

El programa de Actividades organizado durante la SEM ha sido el siguiente:

<p style="text-align: center;">Viernes 16 de septiembre</p>	<ul style="list-style-type: none"> • El desarrollo de las actividades de la SEM 2011, comenzó con el diseño y la elaboración de un “mural sostenible” por parte de los alumnos de 5º y 6º de la ESO en el aula del Circuito de Educación Vial, ubicado en el Parque Urbano Camilo Sánchez. • Actividad que se complementó con proyecciones, charlas y actividades lúdicas, a cargo de las Concejalías de Seguridad, Movilidad y Medioambiente, con la colaboración de la Policía Local, Protección Civil y Cruz Roja.
<ul style="list-style-type: none"> • Celebración de la “II Carrera Solidaria por la Salud” dividida en dos tramos de edades: <ul style="list-style-type: none"> ○ Menores de 14 años (carrera infantil) ○ Mayores de 14 (carrera adultos) <p>Los participantes canjearon su dorsal, por un kilo de alimentos no perecederos, que se donaron posteriormente a una ONG local.</p>	<p style="text-align: center;">Domingo 18 de septiembre</p>
	
<p style="text-align: center;">Lunes 19 de septiembre</p>	<ul style="list-style-type: none"> • Continuación del taller del “mural sostenible” y actividades paralelas.
<ul style="list-style-type: none"> • Realización de un “taller de multas”, donde los alumnos/as de los CEIPS del municipio, se convertían en “pequeños agentes de policía” que fiscalizaban, aquellas infracciones cometidas por los conductores de vehículos, y peatones, en la Avenida de Canaías. • Celebración de una caminata “Camina por tu Salud”, a la que se sumaron un centenar de vecinos/as de todas las edades, de Santa Lucía, 	<p style="text-align: center;">Martes 20 de septiembre</p>
	

<p style="text-align: center;">Miércoles 21 de septiembre</p>	<ul style="list-style-type: none"> • Continuación del taller del “mural sostenible” y actividades paralelas. • Actividad “La bici en la Calle”, en la que participaron numerosos vecinos/as del municipio, en un recorrido por la circunvalación alta. por la cual discurre el I Tramo del carril Bici Municipal. En la que colaboraron activamente el club de ciclismo “La Rotonda”.
<ul style="list-style-type: none"> • Acto de clausura del “mural sostenible”, en el que participaron los alumnos/as y profesores/as de los CEIPS, y con la presencia de las autoridades locales. 	<p style="text-align: center;">Jueves 22 de septiembre</p>
	

Entre las Medidas Permanentes llevadas a cabo, han destacado:

1. Plan de Movilidad Urbana Sostenible. Elaboración del Estudio acerca del Plan de Movilidad Urbana Sostenible del Municipio, presentándose el plan diagnóstico y el plan director a fecha de 23 de mayo de 2011 por la empresa adjudicataria. Una elevada tasa de motorización y uso del vehículo privado, han desembocado en altos niveles de congestión, consumo energético y contaminación medioambiental, y es por ello este PMUS se ha marcado como objetivo optimizar la movilidad del municipio en su globalidad, desarrollando una estrategia de transporte común para todos los elementos que afectan a la Movilidad del municipio, potenciando sus áreas comerciales, patrimoniales y turísticas.
2. Mejora de la red ciclista municipal. Cofinanciada entre el ayuntamiento y los fondos FEDER, se está procediendo a la prolongación de esta nueva fase de la red ciclista, que se apoya en el trazado existente del tramo de 2,2 kilómetros y que recorrerá toda la Zona Urbana (barrios de Sardina, La Orilla, Casa Pastores, La Blanca y Doctoral-casco) conectando así con todos los elementos atractivos con los que cuenta Vecindario, hasta cerrar un anillo de 13 kilómetros que recorra todo el casco urbano.

Entre las Buenas Prácticas, merecen especial mención las siguientes:

1. Plantación sostenible. Mediante esta acción que ha involucrado a 40 vecinos de este ayuntamiento, con un presupuesto de 195 € se ha dotado de un cinturón verde al circuito de

Educación Vial y al mismo tiempo se ha fomentado el cuidado y el respeto por el medio ambiente, propiciando al mismo tiempo la convivencia y la participación ciudadana.



2. Adquisición de suministros no motorizados para el Circuito de Educación Vial. Mediante una inversión de 7.243 € este ayuntamiento ha adquirido 40 bicidetas, 30 cascos y 30 chalecos reflectantes, que va a permitir la realización de cursos de formación para los ciudadanos de este municipio y fomentar el uso de la bicideta.



3. El carné del buen agente/policía. Consistente en la entrega, a otros tantos niños y niñas del municipio, de 300 carnés simbólicos y 300 camisetas y gorras alusivas a la campaña de Seguridad Vial puesta en marcha por el Ayuntamiento de Santa Lucía, desde hace más de una década al objeto de promover los buenos hábitos en Seguridad Vial en los niños y niñas y fomentar un correcto manejo de las normas de circulación. Con esta buena práctica que ha supuesto una inversión de casi 1.700 € se ha tratado de fomentar los valores de la convivencia ciudadana en un entorno sostenible.



Para todo esto el ayuntamiento de Santa Lucía de Tirajana ha contado con el apoyo de ONG (Cruz Roja) y grupos deportivos (Club Cidista “La Rotonda”).

La difusión se ha realizado a través de las notas de prensa del ayuntamiento publicadas en la Web municipal, prensa digital y escrita, y cartelería.

The image shows two screenshots. The left one is a webpage from the Ayuntamiento de Santa Lucía de Tirajana, featuring a colorful mural about sustainability and mobility. The right one is a poster for the 'II Carrera Solidaria por la Salud' (II Solidarity Race for Health) held during the European Week of Mobility in Santa Lucía de Tirajana. The poster lists the following details:

- DOMINGO 18 DE SEPTIEMBRE**
PLAZA DE LOS ALGODONEROS
AVENIDA DE CANARIAS
- 9.30 h.** Inscripción gratuita. Cada participante deberá aportar su propio alimento no perecederos (arroz, pasta, granos, etc.).
- 10.30 h.** Salida de la carrera infantil. Participantes hasta 14 años de edad.
- 11.00 h.** Salida de la carrera de adultos. Participantes de 15 años en adelante.
- MARTES 20 DE SEPTIEMBRE, 18.00 h.**
CAMINA POR TU SALUD
Caminata por el municipio.
Salida y llegada en las Oficinas Municipales.

TUINEJE.

Este ayuntamiento de Fuerteventura ha conseguido llevar adelante el siguiente programa de Actividades para conmemorar la SEM-2011.

<p style="text-align: center;">Viernes 16 de septiembre</p>	<ul style="list-style-type: none"> Desde los colegios se fue preparando con los alumnos el plan de actividades a realizar el día principal, 22 de septiembre, así como charlas y debates sobre la importancia de mejorar la movilidad. Creación y elaboración de talleres destinados a la sensibilización y a la educación para fomentar hábitos más saludables y de respeto al medio ambiente por parte de los alumnos de la Escuela Taller de Dinamización Comercial de la Mancomunidad Centro Sur de Fuerteventura
<ul style="list-style-type: none"> Paseo en baideta de los alumnos del colegio público de Las Playitas a través del carril bici que une esta localidad y la de Gran Tarajal, organizado por el Cabildo Insular de Fuerteventura y el Ayuntamiento de Tuineje. 	<p style="text-align: center;">Lunes 19 de septiembre</p>
<p style="text-align: center;">Martes 20 de septiembre</p>	<ul style="list-style-type: none"> Campañas de sensibilización en los colegios del municipio
<ul style="list-style-type: none"> Creación y elaboración de talleres destinados a la sensibilización y a la educación para fomentar hábitos más saludables y de respeto al medio ambiente por parte de los alumnos de la Escuela Taller de Dinamización Comercial de la Mancomunidad Centro Sur de Fuerteventura. 	<p style="text-align: center;">Miércoles 21 de septiembre</p>

<p>Jueves 22 de septiembre <i>¡La ciudad, sin mi coche!</i></p>	<ul style="list-style-type: none"> • 8:00, Cierre y peatonalización de las principales calles del Gran Tarajal • 8:30h Distribución de actividades por calles. • 9:00h Llegada de 450 alumnos de los colegios CEIP Cristóbal García Blairzy, CEIP Gran Tarajal y Guardería Bambi. <p style="text-align: center;"><u>DESDE LAS 9:00 H HASTA LAS 13:30 H:</u></p> <ul style="list-style-type: none"> • Teatro de títeres con la obra “MI AMIGA LA GUAGUA” • Circuito de Educación Vial. • Charlas de Educación Vial • Talleres de artes plásticas y manualidades con la temática del día a celebrar y con el medio ambiente. • Juegos y gincanas. • Exposición y demostración de vehículos alternativos (Segways y bicicletas). • Aprendizaje de las normas y señales de tráfico. <p style="text-align: center;"><u>DESDE LOS 16:00H HASTA LAS 20:00 H:</u></p> <ul style="list-style-type: none"> • Circuito de educación vial. • Taller “Aprendo a Montar en Bici” dedicado al aprendizaje de mayores y niños. • Exposición y demostración de vehículos alternativos (Segway y bicicletas) • Talleres de artes plásticas y manualidades con la temática del día a celebrar y con el medio ambiente. • Juegos y gincanas. • Castillos Hinchables. • Paseos en bicideta por las calles cerradas al tráfico. • Aprendizaje de las normas y señales de tráfico.
--	---



Para el desarrollo de este programa de actos el ayuntamiento ha contado con la colaboración de diversas instituciones (Cabildo Insular de Fuerteventura), organizaciones (Escuela Taller de Dinamización Comercial) y empresas (Sendaventura y Caminos de rey)

La Medida Permanente más destacada ha sido la construcción del **carril bici Las Playitas-Gran Tarajal**. Tiene una longitud de 3 kilómetros y cuenta con un área de descanso y de ejercicio. Esta prevista la ampliación de este carril bici a otras zonas del municipio.



Cantabria



En la Comunidad Autónoma de Cantabria han participado en esta edición de la Semana Europea de la Movilidad y “¡La ciudad, sin mi coche!” un total de **6 municipios y 1 mancomunidad de municipios**, lo que ha permitido involucrar en este proyecto a **345.858 habitantes**.

Ayuntamiento	Provincia
CASTRO URDIALES	CANTABRIA
COMILLAS	CANTABRIA
MANCOMUNIDAD DE MUNICIPIOS SOSTENIBLES	CANTABRIA
REINOSA	CANTABRIA
CIUDADES DESTACADAS	
SANTANDER	CANTABRIA
SANTOÑA	CANTABRIA

SANTANDER.

Las Actividades llevadas a cabo durante la SEM-2011, se detallan a continuación.

<p align="center">Viernes 16 de septiembre</p>	<ul style="list-style-type: none"> Exhibición de coche eléctrico (16-22 septiembre) Curso de conducción eficiente(septiembre-diciembre) Talleres educativos: CO2 en mi desplazamiento, Mi ciudad sostenible y Pasapalabra de Movilidad. (16-22 septiembre).
<ul style="list-style-type: none"> Exhibición de coche eléctrico (16-22 septiembre) Curso de conducción eficiente (septiembre-diciembre) Talleres educativos: CO2 en mi desplazamiento, Mi ciudad sostenible y Pasapalabra de Movilidad. (16-22 septiembre) 	<p align="center">Sábado 17 de septiembre</p>
<p align="center">Domingo 18 de septiembre</p>	<ul style="list-style-type: none"> Exhibición de coche eléctrico (16-22 septiembre) Curso de conducción eficiente(septiembre-diciembre) Talleres educativos: CO2 en mi desplazamiento, Mi ciudad sostenible y Pasapalabra de Movilidad. (16-22 septiembre) Bici Fiesta/ Operación Ring Ring/ La ciudad sin mi coche/ Anuncio de dos nuevas estaciones de bicis en el PCTCAN.
<ul style="list-style-type: none"> Exhibición de coche eléctrico (16-22 septiembre) Curso de conducción eficiente(septiembre-diciembre) Talleres educativos: CO2 en mi desplazamiento, Mi ciudad sostenible y Pasapalabra de Movilidad. (16-22 septiembre) 	<p align="center">Lunes 19 de septiembre</p>
<p align="center">Martes 20 de septiembre</p>	<ul style="list-style-type: none"> Exhibición de coche eléctrico (16-22 septiembre) Curso de conducción eficiente(septiembre-diciembre) Talleres educativos: CO2 en mi desplazamiento, Mi ciudad sostenible y Pasapalabra de Movilidad. (16-22 septiembre)
<ul style="list-style-type: none"> Exhibición de coche eléctrico (16-22 septiembre) Curso de conducción eficiente (septiembre-diciembre) Talleres educativos: CO2 en mi desplazamiento, Mi ciudad sostenible y Pasapalabra de Movilidad. (16-22 septiembre) 	<p align="center">Miércoles 21 de septiembre</p>
<p align="center">Jueves 22 de septiembre iLa ciudad, sin mi coche!</p>	<ul style="list-style-type: none"> Día Europeo sin coche con autobuses urbanos gratis Peque Agentes de Movilidad



Otras actividades llevadas a cabo han sido:

- Jornadas de difusión del Plan de Movilidad Sostenible de Santander. Llevadas a cabo los días 13,19 y 21 de septiembre en los centros Cívicos de Río de la Pila, Peñacastillo y en la Oficina de Cambio Climático de Santander, contando con la colaboración de la Universidad de Cantabria.
- Medición de Calidad del Aire.

La unidad móvil de medición de la calidad del aire acudió al colegio público Ramón Pelayo, y el Director del Centro de Investigación del Medio Ambiente (CIMA) dio una charla a los alumnos de 6º de primaria del CP. Ramón Pelayo, y luego visitaron la unidad móvil

En cuanto a las Medidas Pemanentes llevadas a cabo, las más importantes han sido:

1. Nuevas instalaciones para bicidetas y mejora de las existentes. Se han construido tres nuevos tramos de carril bici con las siguientes características:
 - Carril Polio-Pronillo, de 1.800 metros de longitud y una anchura de 2 m.
 - Carril Avda. Castros-Autovía S-20, de 490 m de longitud y una anchura de 3,25 m
 - Carril Pronillo-Albericia, de 2.116 m de longitud y 2 m de ancho

Estas actuaciones han permitido extender la longitud de la red de carriles bici de la ciudad hasta los 17,5 Km.

Se han construido además:

- 21 nuevos aparcamientos para bicidetas (Instituto del Alisal (4), Polígono de Candina (4), Oficina de Hacienda (2), C/ Juan de Herrera (3), Biblioteca Municipal (3) y Taberna Comorán (5))
- 2 nuevas estaciones para bicicletas en el Parque Científico y Tecnológico de Cantabria (PCTCAN), alcanzándose la cifra de 16, que ofrecen un servicio



de 204 bicicletas, disponibles todo el año. Con estas dos estaciones se presta un servicio a un público objetivo de 17.000 personas con una inversión de 48.000 € realizada por el propio PCTCAN

2. Creación y/o ampliación de nuevas zonas peatonales. El puente de Arenas se inauguró el mayo de 2011. Tiene una longitud de 102 metros y una anchura de 23,6 metros. Con su construcción, la Avenida Castros se conecta a la movilidad de la autopista S-20 mejorando y Valdenoja Cruz Cueto entre una parte del norte de General Dávila y evita el flujo de vehículos al parque lado de Llamas. El puente está equipado con un carril bici en el área central bajo la cúpula. En los dos



lados es el paso de peatones, y entre ellos, se encuentra el área de vehículos para poder facilitar el tránsito de unos 1.470 vehículos por hora, 24,5 por minuto, de los cuales 800 van en dirección a Los Castros y 670 a la S-20. Unos 5.800.000 vehículos al año circularán a través de esta infraestructura, que además contribuye en reducir "el 17 por ciento" los tiempos de acceso a la UC.

3. Transporte público. Las mejoras en la red de transporte público de la ciudad han sido las siguientes:

- Mejora o ampliación de la red de transporte público con nuevas líneas, como la 23, recorridos y frecuencias como la 13 y la 7.
- Utilización de vehículos ecológicos en las flotas de transporte público (biodiesel)
- Implantación de terminales de información (TIP) tanto en las paradas como en el interior de los autobuses, para aviso de llegada a las paradas.
- Mejora de la accesibilidad a los autobuses, mediante rampas de acceso para minusválidos en toda la flota.
- Transporte intermodal. Lanzamiento del servicio de autobuses intermodal que permite combinar diferentes tipos de transporte (tren y autobús) a los viajeros que lleguen a la ciudad de Santander en tren desde otros municipios de Cantabria y que quieren trasladarse a la Universidad de Santander

4. Mejora de la Accesibilidad. A través de las siguientes actuaciones:

- Calmado del tráfico (Áreas 30). Reducción de velocidad en las zonas de ocio y semi-peatonales, zonas con calles estrechas, zonas residenciales y zonas próximas a las escuelas. Las calles seleccionadas cuentan con aceras a distinta altura de la calzada para garantizar la seguridad de los peatones y la intensidad del tráfico en estas zonas de baja velocidad, es actualmente inferior a los 5.000 vehículos diarios. Esta actuación se enmarca dentro del PMUS de la ciudad.



- Mejora de la Accesibilidad: creación de aceras táctiles en la zona de Avenida de Los Castros en la parada de autobús de la línea 7, y eliminación de barreras arquitectónicas en diversos centros públicos: Ayuntamiento, Palacio de Congresos, Agencia de Desarrollo Local, Centro Cultural Jado, Edificio Ribalaygua Local, Centro de Barrio Pesquero Municipal de Formación.
- Creación del Plan de Atención y Promoción de personas con discapacidad en la ciudad de Santander. Este plan ha sido distinguido con el 'Premio Cermi.es' a la Mejor Acción Autonómica y/o Local que concede el Comité Español de Representantes de Personas con Discapacidad (CERMI). El Plan sobresale en aspectos relacionados con la presencia política activa de la discapacidad, el empleo, la participación comunitaria y la accesibilidad universal del entorno urbano.

Para toda esta labor desarrollada por el ayuntamiento de Santander, han contado con la colaboración de entidades públicas (Federación Cantabra de Ciclismo), privadas (JC Decaux, El Corte Inglés, E-ON, Frutas Espinosa, Café Dromedario, Sobaos serafina, Bicious, Motopie Salón) y organizaciones sociales (Cantabria ConBici).

Todas estas actuaciones han sido difundidas a través de ediciones escritas y digitales de los diarios de la comunidad.



SANTOÑA.

La semana de Actividades organizada por este ayuntamiento durante la pasada SEM-2011, se muestra en el siguiente cuadro.

<p align="center">Viernes 16 de septiembre</p>	<ul style="list-style-type: none"> • Juegos infantiles en patines • Concurso de dibujo “Movilidad Alternativa”
<ul style="list-style-type: none"> • Marcha en bicicleta 	<p align="center">Sábado 17 de septiembre</p>
<p align="center">Lunes 19 de septiembre</p>	<ul style="list-style-type: none"> • Talleres infantiles • Concurso de dibujo “Movilidad Alternativa”
<ul style="list-style-type: none"> • Talleres infantiles • Concurso de dibujo “Movilidad Alternativa” 	<p align="center">Martes 20 de septiembre</p>
<p align="center">Miércoles 21 de septiembre</p>	<ul style="list-style-type: none"> • Talleres infantiles • Concurso de dibujo “Movilidad Alternativa”
<ul style="list-style-type: none"> • Corte de calle • Alguno de los políticos acuden al Ayuntamiento en bicicleta • Concurso de dibujo “Movilidad Alternativa” • Charlas sobre seguridad vial impartidas por la Policía Local en los colegios del municipio (esta actividad tuvo lugar el 23 de septiembre) 	<p align="center">Jueves 22 de septiembre ¡Día sin mi coche!</p>



Entre las Medidas Permanentes llevadas a cabo, destacan las siguientes:

1. Mejora de la calle Las Huertas. Con el objetivo de mejorar la accesibilidad de esta calle y mejorar los consumos de iluminación se procedió a llevar a cabo una ampliación de las aceras, rebajar la altura de las mismas de las zonas de los pasos de cebra y sustitución de las lámparas de iluminación por luminarias tipo led.
2. Acondicionamiento de espacios públicos en El Carmen. Se trata de la dotación de un nuevo espacio abierto en lo que era un solar de titularidad pública que se encontraba en una más que patente situación de abandono e insalubridad. También se acometió, en el marco de la intervención, la limpieza de la ladera del monte y el derribo, por motivos de prevención y seguridad, de varios muros.
3. Señalización de un paso peatonal peligroso en la calle Bárcena de Cicero. Se consiguió de esta forma atender una demanda vecinal que venía reclamando desde hace dos años la mejora en la seguridad, especialmente para las personas de movilidad reducida.
4. Remodelación de los parques de Manzanedo y del Ayuntamiento. Estos dos parques acogen nuevos espacios de convivencia pensados para el disfrute de los ciudadanos. Se pretende generar calidad de vida y contar con lugares para descansar, jugar, pasear o hacer ejercicio en las mejores condiciones. En este espacio se han instalado aljibes y luminarias dotadas de sistemas de energía solar.



Entre las Buenas Prácticas, destacamos las siguientes:

- Restauración ambiental en el Monte Buciero. Este monte constituye uno de los patrimonios verdes más importantes de Santoña siendo además una de las zonas de expansión para los ciudadanos de la villa. Gracias a un programa de restauración ambiental que está llevando adelante la Mancomunidad de Municipios Sostenibles de Cantabria (MMS), a la que pertenece Santoña, y al compromiso y actitud proactiva de la Concejalía de Medio Ambiente de la Villa, se han realizado varias actuaciones en las zonas mas degradadas: tareas de limpieza, desbroce, siega, tala, apertura de zanjas o trazado de caminos y senderos en parques y espacios naturales



- Mejora de la accesibilidad de las personas de movilidad reducida a las playas del municipio. Las playas de Berria y San Martín, dispusieron de un programa de ocio específico para las personas discapacitadas y con movilidad reducida con el objetivo de alcanzar una mayor integración social y aumentar su calidad de vida. Para ello, un equipo asistencial compuesto por cuatro titulados de formación profesional en integración social apoyaron a estas personas a la hora de tomar el sol o bañarse en el mar. Se contó para ello con una silla anfibia especial para personas con movilidad reducida. El programa estival induyó, además, la presencia de una fisioterapeuta diplomada que durante cuatro días a la semana atendió a todos aquellos que requieran sus servicios en el arenal de Berria. La iniciativa se completó con la


incorporación de cuatro monitores que realizaron actividades recreativas para entretener a los más pequeños, además de tenerles vigilados cuando se bañen.

- Implicación de la mujer en el diseño de la villa: “la ciudad pensada”. El objetivo de esta iniciativa, se centra en conocer la perspectiva femenina en los planeamientos urbanísticos de la villa de cara a contribuir a la construcción de una localidad más accesible, amable e igualitaria para todas las personas

Todas estas acciones de la SEM han sido promocionadas a través de redes sociales, prensa digital y escrita, y la radio local.



Castilla la Mancha






En la Comunidad Autónoma de Castilla la Mancha han participado en esta edición de la Semana Europea de la Movilidad y “¡La ciudad, sin mi coche!” un total de **14 municipios**, lo que ha permitido involucrar en este proyecto a **647.877 habitantes**.

Ayuntamiento	Provincia
ALBACETE	ALBACETE
CIUDAD REAL	CIUDAD REAL
CUENCA	CUENCA
ENGUÍDANOS	CUENCA
FERNAN CABALLERO	CIUDAD REAL
GUADALAJARA	GUADALAJARA
LA VILLA DE DON FADRIQUE	TOLEDO
MADRIDEJOS	TOLEDO
PUERTOLLANO	CIUDAD REAL
TOLEDO	TOLEDO
TOMELLOSO	CIUDAD REAL
VALDEPEÑAS	CIUDAD REAL
VILLARROBLEDO	ALBACETE
CIUDADES DESTACADAS	
MORAL DE CALATRAVA	CIUDAD REAL

ALBACETE.

El programa de Actividades desarrollado durante la SEM-2011, se muestra en el siguiente cuadro.

<p style="text-align: center;">Viernes 16 de septiembre</p>	<ul style="list-style-type: none"> • Feria de Albacete. • Habilitación de grandes Zonas peatonales. • Creación de aparcamientos gratuitos, vigilados e iluminados en zona periurbana, cercana a zona de feria. • Servicio gratuito de autobuses urbanos hacia zona de feria, 4 líneas. • Control de accesos a zona peatonal habilitada.
<ul style="list-style-type: none"> • Feria de Albacete. • Habilitación de grandes Zonas peatonales. • Creación de aparcamientos gratuitos, vigilados e iluminados en zona periurbana, cercana a zona de feria. • Servicio gratuito de autobuses urbanos hacia zona de feria. • Control de accesos a zona peatonal habilitada. 	<p style="text-align: center;">Sábado 17 de septiembre</p>
<p style="text-align: center;">Domingo 18 de septiembre</p>	<ul style="list-style-type: none"> • Feria de Albacete. • Habilitación de grandes Zonas peatonales. • Creación de aparcamientos gratuitos, vigilados e iluminados en zona periurbana, cercana a zona de feria. • Servicio gratuito de autobuses urbanos hacia zona de feria. • Control de accesos a zona peatonal habilitada.
<ul style="list-style-type: none"> • Fin de plazo de participación del concurso de dibujo en colegios. Entrega de regalos a los participantes. Presentación de más de 502 dibujos (12 premios en material escolar). 	<p style="text-align: center;">Martes 20 de septiembre</p>
	

<p style="text-align: center;">Jueves 22 de septiembre</p> <p style="text-align: center;"><i>¡La ciudad, sin mi coche!</i></p>	<ul style="list-style-type: none"> • Durante la mañana del día 22 se realizó una exposición de bicicletas antiguas y otros artilugios. • En las Plazas del Altozano y Constitución se realizaron actividades deportivas y musicales a las que asistieron más de 300 escolares en diferentes grupos. A los asistentes les fueron entregados distintos obsequios • Se realizaron actividades de animación para niños en la Plaza del Altozano, Talleres de Ciencia, Reciclado de Papel, Construcción de juguetes, Baile, etc. • Entrega de premios del Concurso de Dibujo para niños y exposición en paneles de los dibujos premiados • Cierre al tráfico de vías del centro de la ciudad • Exposición fotografía premiadas en el PRIMER CONCURSO FOTOGRÁFICO SEMANA EUROPEA DE LA MOVILIDAD: La Movilidad en Bicideta. • Información del Servicio de Transporte Urbano de viajeros. Entrega de bonos de viaje a los participantes. • Taller de información seguridad vial. Policía Local. Utilización de bicidetas singulares, carros, tandem, tricidos etc., por los niños participantes.
	

Otras actividades llevadas a cabo han sido:

- Marcha ciclista. Con su origen en la explanada del Paseo de la Feria y con un recorrido aproximado de 9 Km., en circuito cerrado al tráfico por diversas calles de nuestra ciudad. Se pusieron a disposición de los participantes 80 bicidetas, para aquellos que no dispusieran de ellas. Tuvo una gran participación de ciudadanos de todas las edades, sumando más de 1.700 ciclistas. Entre los participantes en el paseo ciclista se repartieron diferentes regalos promocionales (bolígrafos, lapiceros, libretas, bolsa y carta de agradecimiento por la participación). Además se proporcionaron bebidas, y fueron sorteadas 6 bicicletas entre los asistentes.



- II Concurso de Fotografía SEM-2011. Bajo el tema “La movilidad en bicideta”, en todas sus variantes, aspectos y desde todos los ámbitos, el concurso pretende que se muestren aquellas actitudes ciudadanas, formas de desplazamiento, actuaciones en infraestructuras etc., de manera independiente o combinada, que mejoran la accesibilidad y movilidad influyendo de manera positiva en la calidad de vida del ciudadano y que tienen a la bicideta como protagonista.



Entre las Medidas Permanentes llevadas a cabo, destacan las siguientes:

1. La revisión del Plan de Movilidad sostenible. Se encuentran en pleno proceso.
2. Ampliación de la red de carriles bici de la ciudad. Ejecutado el proyecto de ampliación y cierre de la red urbana, con una inversión superior a 400.000 euros. La actual red de Carriles bici de la ciudad tiene una longitud superior a 42 kilómetros



Para la realización de todo este programa han contado con la colaboración de empresas (Emisalba, SuBús, El Corte Inglés) e instituciones (Europe Direct, Cruz Roja, Instituto Municipal de Deportes)

La difusión y promoción de estas medidas se ha llevado a cabo a través de prensa (digital y escrita) y cartelera diversa.



CIUDAD REAL.

El programa de Actividades de la SEM-2011 se muestra a continuación.

<p>Viernes 16 de septiembre</p>	<ul style="list-style-type: none"> 10.00-12.00 HORAS: TALLERES EN COLEGIOS SOBRE MECÁNICA DE BICICLETAS (; para alumnos de 5º y 6º de primaria; duración de 40-60 minutos; talleres sobre mecánica de bicicletas llevados a cabo por miembros de la Asociación "Ciudad Real en Bici" y de la tienda "M BICI")
---	--

<ul style="list-style-type: none"> • 10.00-12.00 HORAS: TALLER JUVENIL DE MECÁNICA DE BICICLETAS (en el Parque Infantil de Tráfico del Parque de Gasset; llevados a cabo por la Asociación Ciudad Real en Bici y por la tienda "M BICI") • 17.00 HORAS: BICI-PASEO: CUIDANDO EL PARQUE DE LA ATALAYA (; subida en bicicleta al Parque Forestal de la Atalaya con recogida de residuos; llevada a cabo por la Asociación "Ciudad Real en Bici" y la tienda "M BICI") 	<p>Sábado 17 de septiembre</p>
	
<p>Domingo 18 de septiembre</p>	<ul style="list-style-type: none"> • 10.00-13.00 horas: bici-paseo y visita guiada al centro "el chaparrillo" (Ruta en bicicleta hasta el Centro "El Chaparrillo" y visita guiada a las instalaciones del mismo por los monitores de educación ambiental de la Junta de Comunidades de Castilla-La Mancha)
<ul style="list-style-type: none"> • 10.00-12.00 horas: talleres en colegios sobre mecánica de bicidetas • 17.30-19.30 horas: talleres de movilidad sostenible (para alumnos de primaria de 6 a 12 años; talleres llevados a cabo por monitores de educación ambiental de la Asistencia Técnica de la Junta de Comunidades de Castilla-La Mancha) 	<p>Lunes 19 de septiembre</p>
<p>Martes 20 de septiembre</p>	<ul style="list-style-type: none"> • 17.00-19.00 horas: taller juvenil de mecánica de bicidetas • 17.00-19.00 horas: mercadillo de trueque de piezas y recambios (junto al Parque Infantil de Tráfico del Parque de Gasset; llevado a cabo por la Asociación "APEDAL") • 17.30-19.30 horas: talleres de movilidad sostenible
<ul style="list-style-type: none"> • 10.00-12.00 horas: talleres en colegios sobre mecánica de bicidetas • 17.30-19.30 HORAS: talleres de movilidad sostenible 	<p>Miércoles 21 de septiembre</p>
<p>Jueves 22 de septiembre iLa ciudad, sin mi coche!</p>	<ul style="list-style-type: none"> • 17.30-19.30 horas: talleres de movilidad sostenible • 20.00 horas: cido chic: ruta por la ciudad y concurso al atuendo más elegante o más chic (llevada a cabo por la Asociación "APEDAL")



- 17.00-19.45 horas: bici-paseo y visita guiada a parques y jardines de ciudad real (salida desde el Parque de Gasset y finalización en la Biblioteca ubicada en el mismo. Ruta explicativa por algunas zonas verdes de la ciudad: Parque de Gasset – Parque de Santo Tomás de Villanueva – Parque Ciudad Jardín Oeste – Parque Obispo Echevarría – Parque Reina Sofía – Parque Antonio Gascón – Parque de Atocha – Parque del Pilar – Parque Juan Pablo II – Parque de Gasset. Llevada a cabo por técnicos de la Sección de Parques y Jardines del Ayuntamiento)
- 17.30-19.30 horas: talleres de movilidad sostenible
- 20.00 horas: acto de clausura de la semana de la movilidad

**Viernes
23 de septiembre**

Entre las Medidas Permanentes llevadas a cabo, destacan las siguientes:

1. Sistema de préstamo de bicidetas "CIUDADACTUAL". Se ha puesto en funcionamiento un sistema de préstamo de bicidetas con 10 marquesinas ubicadas en puntos estratégicos de la ciudad (estación del AVE, Hospital General, Plazas céntricas...). Dicho servicio es gratuito, únicamente el coste de los mensajes de móvil para coger y dejar las bicidetas. A pesar de que el número de usuarios dados de alta es bastante elevado, no hay, de momento, un gran uso del sistema.

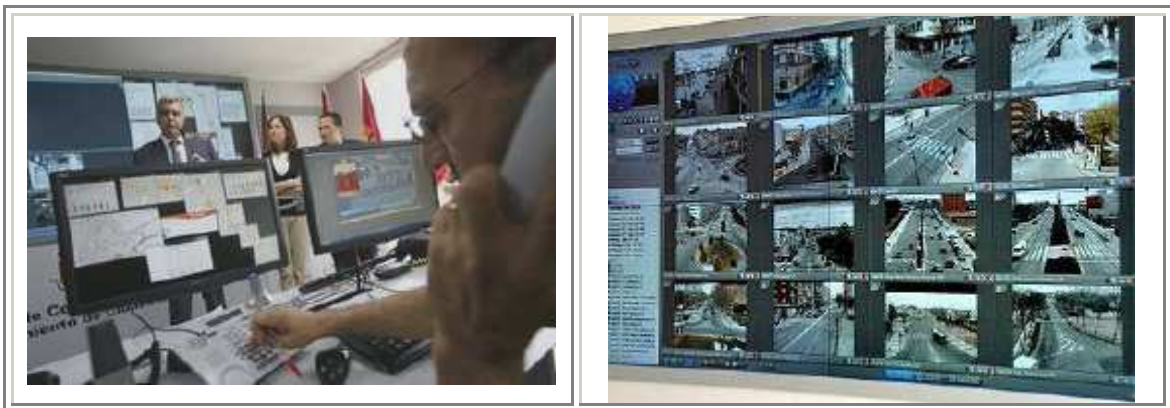


2. Creación de nuevos carriles bici. Nuevos carriles bici de la Vereda de Moledores, por detrás de la zona de la Universidad hacia el Parque de la Atalaya, con aceptación por parte de los ciudadanos. Se trata con ello de fomentar el uso de la bicideta como sistema de transporte por el

municipio y que los ciclistas cuenten con vías por las que circular sin peligro de ser atropellados por vehículos.



3. Centro de Control y Gestión de Tráfico. Compuesto por 29 cámaras de vigilancia del tráfico y centralización de toda la red semafórica, para mejorar la seguridad y la movilidad en la ciudad, así como la calidad de vida de los ciudadanos.




Como medios para realizar la difusión de estas actuaciones se han empleado carteles, notas de prensa publicadas en la Web del ayuntamiento y prensa digital y escrita.



FERNÁN CABALLERO.

Este ha sido el programa de Actividades desarrollado durante la SEM-2011.

<p>Viernes 16 de septiembre</p>	<ul style="list-style-type: none"> 18:00 horas. Salida desde la Plazuela de Rafael Gasset en bicicleta hasta el pabellón polideportivo, donde se llevarán a cabo distintas competiciones: fútbol-7, baloncesto, bádminton y tenis de mesa.
<ul style="list-style-type: none"> 10,00 h: Marcha ciclista. Con salida en Plaza del Ayuntamiento. Tráete tu casco, tu mochila, tu bocadillo y tu agua. Visitaremos el embalse de Gasset y su entorno. 	<p>Sábado 17 de septiembre</p>
	
<p>Lunes 19 de septiembre</p>	<ul style="list-style-type: none"> 10:00 h.: Realización de mural por parte de las niñas y niños de la ludoteca infantil con el tema: "Semana Europea de la Movilidad Sostenible".
<ul style="list-style-type: none"> 09:00 h.: Marcha a pie desde el C.P. Manuel Sastre Velasco hasta la Plaza del Ayuntamiento, donde las niñas y niños realizarán un mural con las ventajas de emplear menos el vehículo privado para movernos por nuestro pueblo. 	<p>Martes 20 de septiembre</p>
<p>Miércoles 21 de septiembre</p>	<ul style="list-style-type: none"> Concurso de marcapáginas con el tema: "I Semana Europea de la Movilidad Sostenible en Fernán Caballero". Entrega tu dibujo (dimensiones máximas 21 x 8 cm) en el Ayuntamiento, hasta el día 22 de septiembre. El ganador será premiado con material escolar u oficina.
<ul style="list-style-type: none"> EL PUEBLO, SIN MI COCHE: Lleva y recoge a tus hijos del cole sin emplear el coche. 	<p>Jueves 22 de septiembre ¡La ciudad, sin mi coche!</p>



Entre las Medidas Permanentes llevadas a cabo, destacan las siguientes:

1. Comparte el coche para llevar y recoger a tus hijos al cole, de la Biblioteca o del Pabellón Polideportivo. Como norma general los trayectos con origen y destino en estos centros públicos se realizan en vehículo particular. Mediante esta campaña de sensibilización dirigida a los niños y niñas se pretende que los padres compartan el coche para llevarlos.
2. El camino de casa al polideportivo también es deporte: ¡ve en bici o a pie! Otra campaña de sensibilización dirigida a los niños del municipio para tratar que la gente deje de usar el coche para realizar este desplazamiento.
3. Aprovecha la red de caminos para disfrutar de la naturaleza en bici o a pie. A través de la Web municipal, el lanzamiento de la escuela de Senderismo y la organización de rutas en bici para la familia, se intenta que los habitantes de este municipio utilicen la red de caminos del municipio para moverse de forma sostenible.



Para la realización de todas estas acciones el Ayuntamiento ha contado con la colaboración de varios centros públicos del municipio (CEIP Manuel Sastre Velasco, Ludoteca Infantil, Escuelas Deportivas, Escuela de Senderismo)


Para la difusión de la SEM se han utilizado cartelera y dípticos, distribuidos por le municipio.



MADRIDEJOS.

El programa de Actividades de la SEM-2011 se muestra a continuación.

<p style="text-align: center;">Viernes 16 de septiembre</p>	<ul style="list-style-type: none"> Charlas en los Centros Educativos. La Oficina Verde Pasa clase a clase (3º, 4, 5º y 6º de primaria) informando sobre la importancia que tiene la celebración de esta semana. Además se invita al Equipo Directivo del Centro a colocar aparca bicidetas en los patios. (Posteriormente se les informa sobre una campaña de la Diputación de Toledo denominada "CAMPAÑA 'movilidad en los centros educativos: aparca bicidetas") Difusión por medio de trípticos y carteles
<ul style="list-style-type: none"> Charlas en los Centros Educativos. La Oficina Verde Pasa clase a clase (3º, 4, 5º y 6º de primaria) informando sobre la importancia que tiene la celebración de esta semana. Además se invita al Equipo Directivo del Centro a colocar aparca bicidetas en los patios. (Posteriormente se les informa sobre una campaña de la Diputación de Toledo denominada "campaña 'movilidad en los centros educativos: aparca bicicletas") Difusión por medio de trípticos y carteles 	<p style="text-align: center;">Lunes 19 de septiembre</p>

<p style="text-align: center;">Martes 20 de septiembre</p>	<ul style="list-style-type: none"> Charlas en los Centros Educativos. La Oficina Verde Pasa clase a clase (3º, 4, 5º y 6º de primaria) informando sobre la importancia que tiene la celebración de esta semana. Además se invita al Equipo Directivo del Centro a colocar aparca bicidetas en los patios. (Posteriormente se les informa sobre una campaña de la Diputación de Toledo denominada "campaña 'movilidad en los centros educativos: aparca bicidetas'") Difusión por medio de trípticos y carteles
<ul style="list-style-type: none"> Charlas en los Centros Educativos. La Oficina Verde Pasa clase a clase (3º, 4, 5º y 6º de primaria) informando sobre la importancia que tiene la celebración de esta semana. Además se invita al Equipo Directivo del Centro a colocar aparca bicidetas en los patios. (Posteriormente se les informa sobre una campaña de la Diputación de Toledo denominada "campaña 'movilidad en los centros educativos: aparca bicidetas'") Difusión por medio de trípticos y carteles 	<p style="text-align: center;">Miércoles 21 de septiembre</p>
<p style="text-align: center;">Jueves 22 de septiembre ¡La ciudad, sin mi coche!</p>	<ul style="list-style-type: none"> Marcha en Bicideta por la Localidad Durante las charlas en los Centros Educativos se les comenta a los alumno/as a que inviten a sus familiares a participar en el evento. El resultado es que a la Marcha acuden participantes de todas las edades. Adjuntamos foto y comentario de la noticia.
	

Entre las Medidas Permanentes llevadas a cabo, destacan las siguientes:

1. Reducción de la velocidad en las zonas cercanas a los colegios. Nuevas regulaciones del tráfico sobre circulación y aparcamiento. Se colocan nuevas señales de tráfico para reducir la velocidad. Además las calles que rodean los Centros Educativos se dejan de un solo sentido. Se ponen pasos de cebrá con resaltes para reducir la velocidad de los vehículos. En dos de los cinco Centros se corta la calle en el horario de entrada y de salida. Afecta a los siguientes Centros: Garcilaso de la Vega, Amor de Dios, Cervantes, Santa Ana.

A consecuencia de estas medidas se reduce considerablemente el paso de coches por las inmediaciones de los colegios.

2. Reducción de zonas de aparcamiento "exteriores". Ordenación del tráfico. En varias calles del municipio (C/ Arcos, Cruces, Santo (desde la calle Mirador a la C/ Comisario), Granada con

C/Santa Ana, Teniente Infante (desde C/ San Francisco a Santa Clara)) se ha procedido a ampliar las aceras y reducir los espacios destinados a aparcamiento.

3. Peatonalización de calles. Se realiza en la Calle Argentina con C/ Arcos. A pesar de las ventajas que supone para el peatón se encuentran con la oposición de muchos comerciantes de la zona.

Para la realización del programa de Actividades ha contado con la colaboración de varios centros educativos del municipio (Gracilazo de la Vega, Santa Ana, Amor de Dios, Cervantes), organizaciones sociales (Cruz Roja).

La difusión de estas acciones llevadas a cabo en el marco de la SEM-2011 se ha realizado a través de la página Web del ayuntamiento y cartelería diversa.



TOMELLOSO.

Entre las Medidas Permanentes llevadas a cabo, destacan las siguientes:

1. Red social para compartir coche. A través de la página Web del ayuntamiento se fomenta el uso de las redes sociales para compartir coche.
2. Agenda 21 Escolar. Realización de talleres teórico-prácticos entre el alumnado de los centros escolares del municipio, para concienciarlos en desarrollar un papel activo para la mejora del desarrollo sostenible, residuos, agua, medio urbano y movilidad del municipio.
3. Transporte para escolares. Puesta en funcionamiento de una línea de los autobuses urbanos con dedicación exclusiva para los institutos de educación secundaria y para 2 comedores escolares.
4. Mesa Sectorial de Medio Ambiente, Urbanismo y Movilidad. A través de la Agenda 21 Local se han constituido varias mesas sectoriales, entre las que se encuentra esta, (se ha reunido 3 veces en el año 2011), en la que intervienen los principales agentes en estas materias, que propone mejoras en los aspectos que le competen y eleva propuestas al Consejo de Sostenibilidad
5. Ubicación de un medidor de ozono. Para controlar este contaminante.

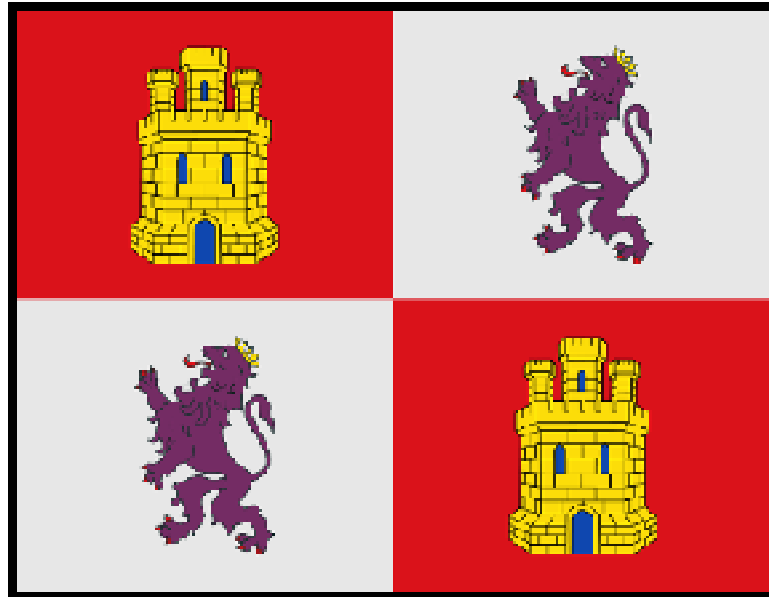
6. Eliminación de barreras arquitectónicas. Las medidas llevadas a cabo dentro de esta actuación han sido el rebaje y ampliación de aceras, incorporación de sistemas sonoros en los semáforos y creación de instalaciones útiles para personas con movilidad reducida.



La difusión de todas estas medidas se han difundido a través de la prensa escrita local, digital, además de la Web municipal y cartelería.



Castilla y León



En la Comunidad Autónoma de Castilla y León han participado en esta edición de la Semana Europea de la Movilidad y “¡La ciudad, sin mi coche!” un total de **26 municipios**, lo que ha permitido involucrar en este proyecto a **1.232.725 habitantes**.

Ayuntamiento	Provincia
ALAR DEL REY	PALENCIA
ARANDA DE DUERO	BURGOS
ARENAS DE SAN PEDRO	ÁVILA
ÁVILA	ÁVILA
BÉJAR	SALAMANCA
COCA	SEGOVIA
EL ESPINAR	SEGOVIA
LAGUNA DE DUERO	VALLADOLID
PALENCIA	PALENCIA
SAN ANDRÉS DEL RABANEDO	LEÓN
SAN ILDEFONSO-LA GRANJA	SEGOVIA
TUDELA DE DUERO	VALLADOLID
VALLADOLID	VALLADOLID
VALLE DE MENA	BURGOS
VILLAMAYOR DE ARMUÑA	SALAMANCA
VILLAQUILAMBRE	LEÓN
ZAMORA	ZAMORA
CIUDADES DESTACADAS	
BENAVENTE	ZAMORA
BURGOS	BURGOS
CARBAJOSA DE LA SAGRADA	SALAMANCA
LEÓN	LEÓN
MIRANDA DE EBRO	BURGOS
PONFERRADA	LEÓN
SALAMANCA	SALAMANCA
SEGOVIA	SEGOVIA
SORIA	SORIA

BENAVENTE.

El programa de Actividades desarrollado durante la SEM-2011, se muestra en el siguiente cuadro.

<p>Viernes 16 de septiembre</p>	<ul style="list-style-type: none"> • 16:00 a 20:00: exposición de automóviles respetuosos con el medio ambiente • colocación pancartas de la semana de la movilidad • simulador de conducción • gymkhana
<ul style="list-style-type: none"> • 12:00 marcha en bicicleta desde el pabellón de la rosaleda hasta el parador, recorriendo parte del carril bici 	<p>Domingo 18 de septiembre</p>
	
<ul style="list-style-type: none"> • 18:00 descubre tu ciudad a pie: desde la plaza del sepulcro hasta el castillo de la mota 	<p>Lunes 19 de septiembre</p>
<p>Martes 20 de septiembre</p>	<ul style="list-style-type: none"> • 17:00 simulacro accidente de tráfico, en colaboración con bomberos, cruz roja y protección civil.
<ul style="list-style-type: none"> • 11:00 paseos saludables por la ciudad, en colaboración con cruz roja 	<p>Miércoles 21 de septiembre</p>
	
<p>Jueves 22 de septiembre ¡La ciudad, sin mi coche!</p>	<ul style="list-style-type: none"> • de 7:00 a 22:00 corte de calles zona centro (calle herreros, calle la rua calle dr. garcía Muñoz y calle sancti spiritus) • 12:00 rueda de prensa

Entre las Medidas Permanentes llevadas a cabo, destacan las siguientes:

1. Finalización del tramo Este del carril bici. A través de esta actuación se conectará la parte centro de la ciudad con la zona de recreo y esparcimiento del Centro de Interpretación de los Ríos, el

Jardín botánico y las instalaciones deportivas de las piscinas municipales, en un área con gran valor ecológico.

2. Creación del Centro Didáctico de Educación y seguridad vial. El objetivo del centro es facilitar el conocimiento de los alumnos participantes de las vías públicas, sus tipos y partes, la señalización viaria y sus normas de circulación, ya sea como peatón, pasajero o como ciclista. Además se darán a conocer las pautas que debe de seguir para utilizar las vía públicas con Seguridad.



Para la realización de la Actividades del programa de la SEM han contado con la colaboración de entidades públicas (Policía Local, Bomberos, Protección Civil) y organizaciones sociales (Cruz Roja).

La difusión y promoción entre los ciudadanos se ha llevado a cabo mediante la Web municipal, prensa escrita y digital y cartelería diversa.

"Desplázate de forma eficiente: ¡mejora tu movilidad!"

16 – 22 de septiembre

Semana Europea de la Movilidad
"¡La ciudad, sin mi coche!"

PROGRAMA DE ACTIVIDADES

VIERNES 16 DE SEPTIEMBRE. Exposición de Vehículos Ecológicos
16:00 a 20:00 horas, plaza de Santa María
Exposición de vehículos que colaboran con el medioambiente
Simulador de conducción Fyvasa – Renault

DOMINGO 18 DE SEPTIEMBRE. Marcha Ciclista
12:00 horas, desde el Pabellón de la Rosaleda hasta las Piscinas
Al finalizar la actividad avituallamiento saludable

LUNES 19 DE SEPTIEMBRE. Descubre tu ciudad a pié
17:00 horas, plaza del Sepulcro
Paseo con explicaciones sobre la historia de Benavente

MARTES 20 DE SEPTIEMBRE. Simulacro accidente de tráfico
17:00 horas, cruce de la carretera de la Estación con Cuesta del Río
Zona de público en el Paseo de la Mota (Casa Solita)

MIERCOLES 21 DE SEPTIEMBRE. Paseos Saludables, Cruz Roja Española
11:30 horas, Paseos de la Mota, junto al templo de la música

JUEVES 22 DE SEPTIEMBRE. Día Europeo sin Coches
7:00 a 20:00 horas, corte al tráfico de las calles del centro
Calle la Rúa, Herreros, Sancti Spiritu y Doctor García Muñoz

BENAVENTE 2011

Ayuntamiento de BENAVENTE POLICIA LOCAL Benavente

www.benavente.es

BENAVENTE
Martes, 20 de septiembre de 2011

Un grupo de benaventrancos ante la Casa del Tinte en la calle de los Herreros, donde comenzó la visita guiada.

La Semana de la Movilidad propone al peatón redescubrir la ciudad

La historia de los monumentos locales es glosada en una visita guiada sin la interferencia del tráfico rodado

BURGOS.

Las Actividades programadas por esta ciudad con motivo de la SEM-2011, se muestran en el siguiente cuadro extraído del cartel promocional elaborado.



ACTIVIDADES SEMANA MOVILIDAD 2011

EFICIENCIA DE LOS TRANSPORTES URBANOS

Taller "Aprende a andar en bicicleta". Para mayores de 45 años.
Organiza: Servicio municipalizado de Deportes. **Inscripción:** Oficina de Movilidad (Plaza España s/n). Tel.: 947288800 (ext. 571). Lugar: Paseo C/ Islas Baleares, junto al Polideportivo Hnos. Maristas. **19, 20, 21, 22 y 23 de Septiembre.** Mañanas de 12:00 a 14:00 h o tardes de 17:00 a 19:00 h

Talleres de Mecánica de Bicicletas. (Nivel elemental y medio) **Organiza:** SAMYT - Oficina de Movilidad en colaboración con Burgos Con Bici. **Inscripción previa:** Oficina de Movilidad (Plaza España s/n). Tel.: 947288800 (ext. 571). **Lugar:** Centro Cívico de San Agustín. De 16:00 a 20:00 h. **20 de Septiembre. TRAE TU BICICLETA.**

Registra tu bicicleta. El Registro Municipal de Bicicletas se acerca este año hasta los complejos deportivos de la ciudad para marcar las bicicletas de los ciclistas que lo deseen y poder identificarlas en caso de robo. **Organiza:** SAMYT - Oficina de Movilidad y Servicio Municipalizado de Deportes. De 17:00 a 20:00 h. **Día 19** Complejo Deportivo Plantío. **Día 20** Piscina de San Agustín. **Día 21** Complejo Deportivo San Amaro. **Día 22** Piscina de Capiscopl. **TRAE TU BICICLETA.**

Muévete en patines: Disfruta de un recorrido por la ciudad en patines. **Organiza:** Asociación Pato-Patin. **21 de Septiembre** de 19:30 a 21:00 h. **Lugar de Encuentro:** Parque de Parralillos (C/Claustrillas). **Itinerario:** Parque de Parralillos - Fuentes Blancas. **TRAE TUS PATINES**

Cursos de conducción eficiente. Para conductores de vehículos industriales (camiones y autobuses). **Organiza e inscripción:** Centro Técnico de Conductores (CTC). Tel.: 947233975 en horario de Lunes a Viernes de 10 a 14 y de 17 a 21 h. **19, 20, 21, 22 y 23 de Septiembre.** Duración 8 horas (8:00 a 16:00 h). Cursos teóricos y prácticos.

Zen Driving. Conducir estresado, enfadado o eufórico puede suponer un riesgo similar a la conducción bajo los efectos de ciertas drogas. La atención disminuye, la toma de decisiones se ve afectada. El proyecto Zen Driving busca las claves de este nuevo estilo de conducir y vivir. Participa en la toma de datos de la investigación más innovadora de la Seguridad Vial. Los participantes podrán ponerse al volante de un vehículo diseñado para la medición de las emociones. **Organiza:** Prevensis. Actividad con **Inscripción previa:** Oficina de Movilidad (Plaza España s/n). Tel.: 947288800 (ext. 571). **Nº Participantes:** 18 personas en grupos de 3. Duración 1 hora cada grupo. **22 de Septiembre** de 10 a 14 h y 16 a 18 h. Consulta proyecto Zen Driving en www.aytoburgos.es/movilidad

Pasarela Urban Comercial Shopping Evolution. Muestra de moda promocionando el uso de bicicletas urbanas. **Organiza:** Federación de Asociaciones Zonales de Comercio de Burgos (FECOBUR). **Lugar:** Centro Histórico, Plaza de Santo Domingo. **16 de Septiembre** de 20:00 h a 22:30 h.

IV Bicicletada Bridgestone. Vía Verde Sierra de la Demanda. **Organiza:** Bridgestone. **24 de Septiembre.**

Para celebrar el evento ¡La ciudad sin mi coche!, los actos organizados fueron los siguientes:

DÍA 22 DE SEPTIEMBRE "DÍA SIN COCHE"

Transporte Público Urbano Gratuito. Emisión Ticket Cero, autobús urbano gratuito en todas las líneas urbanas de Burgos.
Organiza: SAMYT – Transporte Burgos.

Movilidad eficiente al trabajo en los polígonos industriales de Burgos.
Promueven: Asociación de Empresarios del Polígono Industrial de Villalonquejar y Asociación de Empresarios del Polígono Industrial Gamonal, Villimar, Villayuda y Villafra:

- Promoción del transporte colectivo en la empresa. **Colabora:** Adisseo
- Promoción del vehículo compartido por los trabajadores.
Colaboran: Rotrans, Stex, OPA y CSA.

- Promoción del autobús de empresa compartido. Novedosa iniciativa llevada a cabo por dos empresas burgalesas para compartir conjuntamente el transporte de empresa.
Organizan: Hispanagar y Vekaplast.

- Promoción de los modos de transporte sostenible en la empresa. A pie, en bicicleta, en autobús urbano, en coche compartido o en transporte de empresa serán los modos de transporte que utilizarán los trabajadores de Bridgestone ¡Al trabajo sin coche!.
Organiza: Bridgestone.

Registro de Bicicletas en la empresa. Dirigido a los trabajadores de la empresa Bridgestone. **Organiza:** SAMYT- Oficina de Movilidad. **Colabora:** Bridgestone. Lugar: Bridgestone. De 11:00 a 12:00 h.
TRAE TU BICICLETA

Otras actividades destacadas fueron:

CONFERENCIAS Y EXPOSICIONES

Conferencia "La industria burgalesa: apuesta por la movilidad eléctrica".
Organiza: SAMYT – Oficina de Movilidad, Instituto Tecnológico de Castilla y León y Asociación Profesional de Industriales Electricistas y Telecomunicaciones (Apilet). **Lugar:** Caja Círculo, Obra Social, Plaza España, 3 bis. **Día 16 de Septiembre** de 10:00 a 14:00 h.

Ver programa de la conferencia en www.aytoburgos.es/movilidad.

Inscripción previa: Oficina de Movilidad, Plaza España (Bajos Mercado Norte) Tef. 947288800 (ext 571) y oficinademovilidad@aytoburgos.es

Tertulias con Café: Reflexiones sobre movilidad urbana eficiente, Debate y reflexión con nosotros sobre los temas de actualidad en movilidad y transporte. **Organiza:** SAMYT–Oficina de Movilidad y Aula de Medio Ambiente de Caja de Burgos. **Lugar:** Aula de Medio Ambiente de Caja de Burgos. Hasta completar aforo. De 18:30 a 20:00 h. Temas de reflexión:

- **Coexistencia Bicicletas y Peatones.** **Ponentes:** D. Luis Palacios, Burgos Con Bici y Dr. Javier Arias, Médico Especialista del SACYL. **Día 19 de Septiembre.**
- **¿Solteros o casados? ¿deportistas o sedentarios? ¿en qué trabajan? ¿qué les pone nerviosos? El perfil del conductor seguro y el de la víctima potencial.** **Ponentes:** Rafael Gutierrez y Jesús Gómez Ramos de Prevensis. **Día 20 de Septiembre.**

- **Movilidad y el papel de los medios de comunicación.** **Ponente:** Sergio Corral, de Cadena COPE /Asociación de la Prensa de Burgos. **Día 21 de Septiembre.**

- **Ejes urbanos, nueva configuración eficiente del transporte urbano.** **Ponentes:** D. Daniel Gómez, Colegio Oficial de Arquitectos de Burgos, D. Joaquín Rivas, Consorcio de Gestión de la Variante Ferroviaria de Burgos. **Día 22 de Septiembre.**

Jornadas Técnicas. Gestión de Flotas de Transporte y Seguridad Vial en las empresas. Dirigida a técnicos y empresarios burgaleses. **Día 20 de Septiembre.** De 10:00 a 13:30 h. **Lugar:** Salón de Actos de la Asociación de Empresarios del Polígono Industrial de Villalonquejar. **Organiza:** Prevensis. **Colabora:** Asociación de Empresarios del Polígono Industrial de Villalonquejar.

Exposición de Dibujos concurso escolar de pintura "Con bici al cole".
Organiza: Burgos Con Bici.

Lugar: Centro Cívico Río Vena. Del 16 al 22 de Septiembre.

Exposición de Bicicletas Antiguas. Exposición única de bicicletas antiguas. Por cortesía de D. Félix Revilla Ruiz.

Organiza: SAMYT–Oficina de Movilidad.

Lugar: Monasterio de San Juan. Del 20 al 25 de Septiembre.

SABADO 17 DE SEPTIEMBRE

Ven al "Bulevar" | "Promoción del Nuevo Bulevar"

Eficiencia para los diferentes modos de transporte sostenible. **Lugar:** Bulevar Ferroviario (entorno del Parque de la Nevera).

V Operación Ring – Ring. Información sobre movilidad ciclista con desayuno saludable, prensa y regalo para los ciclistas. **Organiza:** Burgos Con Bici. 2 Casetas informativas en Bulevar Ferroviario y C/ Santa Bárbara. De 10:00 a 14:00 h y 18:00 a 20:00 h. **TRAE TU BICICLETA.**

Biblioteca de la Bicicleta. Consulta todas las novedades de los libros publicados sobre la bicicleta. **Organiza:** Burgos Con Bici. De 10:00 a 14:00 h. **TRAE TU DNI** (Documento Nacional de Identidad).

Registra tu bicicleta. **Organiza:** SAMYT - Oficina de Movilidad. De 10:00 a 14:00 h y 18:00 a 20:00 h. **TRAE TU BICICLETA.**

Ruta en Bicicleta. Ruta "Camino del Cid" de 18:00 a 20:00 h. **Organiza:** Bicicletas Castilla y León. **TRAE TU BICICLETA.**

Programa Andar en Salud. Ruta accesible por el Bulevar. Ver punto de reunión y hora de salida en programa Andar en Salud.

Exposición sobre vehículos eficientes e Infraestructuras eléctricas. Novedades sobre los nuevos vehículos más eficientes y sus infraestructuras eléctricas. **Organiza:** SAMYT- Oficina de Movilidad, Instituto Tecnológico de Castilla y León, Apilet y Aconauto. De 11:00 a 14:00 h y 18:00 a 20:00 h.

¡ Carrera de Movilidad Sostenible "Me muevo en bici"! Cámara popular en bicicleta para niños y niñas de 6 a 14 años. **Organiza:** Servicio Municipalizado de Deportes y Club Ciclista Burgalés. **Lugar:** Bulevar ferroviario, entre las calles Molinillo y Santa Cruz. De 18:00 a 20:00 h.

Inscripción previa: Oficina de Movilidad, Plaza España (Bajos Mercado Norte). Tef. 947288800 (ext 571) y oficinademovilidad@aytoburgos.es. **TRAE TU BICICLETA y CASCO.**

Prácticas de simulador de vuelo. **Organiza:** Centro Técnico de Conductores (CTC). De 10:00 a 14:00 h y 18:00 a 20:00 h.

Movilidad en patines: **TRAE TUS PATINES.**

- **Iniciación al patinaje y al hockey.** **Organiza:** Club Patin Burgos y Federación de Patinaje de Castilla y León. De 11:00 a 14:00 h.

- **Perfeccionamiento y habilidad en patines.** **Organiza:** Asociación Pato – Patin. De 18:00 a 20:00 h.

- **Ruta por el Bulevar y Cami bici.** **Organiza:** Asociación Pato – Patin. De 20:00 a 21:00 h.

Exhibición en patines. Jóvenes burgalesas realizarán diferentes bailes y coreografías de patinaje artístico. **Organiza:** Club Patinaje Artístico Ciudad de Burgos y Federación de Patinaje de Castilla y León. De 18:00 a 20:00 h en diferentes pases.

Espectáculo lúdico "Bicicletas de Colores" Espectáculo de circo itinerante lleno de humor e improvisación con el público.
Organiza: SAMYT – Movilidad y Cienuro Teatro. De 18:30 a 20:00 h.

DOMINGO 18 DE SEPTIEMBRE
Ven a "EL HANGAR"
 Disfruta del Centro Musical de forma eficiente.

Evento musical con generación de la energía por los participantes.
 Escenario sostenible alimentado por energía solar y energía atroposinérgica (activada por bicicletas). Amenizado por actuaciones en directo con grupos musicales burgaleses; 12:00 LAST CALL, 13:15 STUNTMAN, 18:30 LA MARAVILLOSA ORQUESTA DEL ALCOHOL (LA MODA), 19:30 CRABMAN. DJ's invitados: DJ PINKY + DJ MARTIN VEGAS. Organiza: El "HANGAR". **MUEVETE POR LA MÚSICA: VEN Y GENERA ENERGÍA.** De 11:00 a 14:00 h y 18:00 a 21:00 h.

Taller de aerografía de cascos de moto y ciclomotor. El taller enseña a los jóvenes diferentes técnicas sobre el diseño y pintura de cascos. Organiza: Fundación MAPFRE. En "El Hangar". De 11:00 a 15:00 h y 17:00 a 21:00 h. Nº Participantes máximo 15 personas de 15 a 20 años. Inscripción previa: "El Hangar" todas las tardes de 17:00 a 21:00 h.

Gimkana ciclista. Muestra tu habilidad en la bicicleta en diferentes e intrépidas pruebas. Organiza: Servicio de Deportes y Club Ciclista Burgalés. Para niños y niñas de 6 a 14 años. De 11:00 a 13:00 h. **TRAE TU BICICLETA Y CASCO.**

Atletismo Divertido. Divertidas pruebas de atletismo para los más pequeños. Niños/as nacidos en 2000, 2001, 2002, 2003, 2004, 2005, 2006. Organiza: Servicio Municipalizado de Deportes y Delegación burgalesa de atletismo. Inscripción previa el día 18 de Septiembre en el Hangar de 11:00 a 11:30 h. Actividad de 11:30 a 13:30 h.

Prácticas de simulador de vuelo. Organiza: Centro Técnico de Conductores (CTC). De 11:00 a 14:00 h y 18:00 a 20:00 h.

Rutas en Bicicleta. Organiza: Bicicletas Castilla y León. Lugar de encuentro: El "Hangar" **TRAE TU BICICLETA**

- Ruta "Via Verde: Burgos-Cobbar". De 11:00 a 13:30 h
- Ruta "Camino de Santiago". De 18:00 a 20:00 h

Exhibición de Free Style y Circuito de obstáculos en patines. Organiza: Asociación Pató - Patín. De 11:00 a 13:00 h. **TRAE TUS PATINES**

Exposición "Conoce el idioma de las Señales". Organiza: SAMYT - Movilidad y Norte Industrial.

Talleres con vehículos eficientes y eléctricos:

- Conduce tu primera bicicleta, moto o coche eléctrico. Para mayores de 18 años. Organiza: SAMYT - Oficina de Movilidad
- Circuito de Karts a pedales. Para niños y niñas. Organiza: Ecoludic
- Tren infantil eléctrico. Para niños y niñas. Organiza: Ecoludic De 11:00 a 13:00 h

Obra Teatral "¡PIES PARA QUÉ OS QUIERO!". Organiza: SAMYT - Movilidad y Trokolo Teatro. Lugar: PLAZA MAYOR a las 19:30 h.

Durante la SEM se llevó a cabo la inauguración de las siguientes Medidas Permanentes:

1. Sistema de préstamo de bicidetas eléctricas.
2. Puntos de recarga para vehículos eléctricos.

CARBAJOSA DE LA SAGRADA.

Las Actividades llevadas a cabo con motivo de la SEM-2011 han sido:

Viernes 16 de septiembre	<ul style="list-style-type: none"> • Puesta en marcha del proyecto "A LA ESCUELA VAMOS SOLOS". Acondicionamiento y señalización vial del 16 al 22 de septiembre
<ul style="list-style-type: none"> • Puesta en marcha del proyecto "A LA ESCUELA VAMOS SOLOS". Acondicionamiento y señalización vial del 16 al 22 de septiembre 	Sábado 17 de septiembre
Lunes 19 de septiembre	<ul style="list-style-type: none"> • TALLER DEL PEATÓN para los escolares de los CEIP "Pablo Picasso" y "La Ladera". Lugar: Parque Ciudad de los Niños. Horario: de 9 a 13 horas. Con la colaboración de Policía Local, Protección civil y Fundación Mapfre. • TARDE LU DOBIKE. Circuito de habilidad, taller de mecánica de bicis, circuito de miniciclos, zona de patines y monopatines. Para todos lo públicos. Lugar: Plaza de la iglesia. Horario de 17 a 19 horas.

<ul style="list-style-type: none"> • TALLER DEL PEATÓN para los escolares de los CEIP “Pablo Picasso” y “La Ladera”. Lugar: Parque Ciudad de los Niños. Horario: de 9 a 13 horas. Con la colaboración de Policía Local, Protección civil y Fundación Mapfre. • TALLER DE SEÑALIZACIÓN DE LOS ITINERARIOS PEATONALES A LA ESCUELA, para niños y mayores. Lugar de encuentro: local de Ciudad de los niños. Horario: de 17.00 a 18.30 horas. Con la colaboración de de la Asociación Amigos de la Bici. 	<p>Martes 20 de septiembre</p>
<p>Miércoles 21 de septiembre</p>	<ul style="list-style-type: none"> • TALLER DEL PEATÓN para los escolares de los CEIP “Pablo Picasso” y “La Ladera”. Lugar: Parque Ciudad de los Niños. Horario: de 9 a 13 horas. Con la colaboración de Policía Local, Protección civil y Fundación Mapfre. • TALLER DE SEÑALIZACIÓN DE LOS ITINERARIOS PEATONALES A LA ESCUELA, para niños y mayores. Lugar de encuentro: local de Ciudad de los niños. Horario: de 17.00 a 18.30 horas. Con la colaboración de de la Asociación Amigos de la Bici.
<ul style="list-style-type: none"> • AUTOBÚS GRATIS TODO EL DIA • TALLER DEL PEATÓN para los escolares de los CEIP “Pablo Picasso” y “La Ladera”. Lugar: Parque Ciudad de los Niños. Horario: de 9 a 13 horas. Con la colaboración de Policía Local, Protección civil y Fundación Mapfre. • Actividad lúdica: ciclobús, cido cars, ludomóvil, hinchables. Plaza del Ayuntamiento y Calle del Arroyo. De 17.00 a 20.00 horas. 	<p>Jueves 22 de septiembre iLa ciudad, sin mi coche!</p>
	

De entre estas actividades destacan:

- Puesta en marcha de la iniciativa promovida por los más pequeños a través de la Ciudad de los Niños: “A la Escuela vamos solos. A la Escuela vamos andando”. Así, se pintaron itinerarios peatonales permanentes, se acondicionó un aparcamiento permanente, se señalizaron pasos de peatones, se pusieron señales de menos de 30km/h cerca de los colegios, se pusieron señales de proximidad a colegios. Todas ellas son medidas propuesta y aprobadas en el CONSEJO DE NIÑOS.
- Taller del Peatón, para fomentar un buen comportamiento peatonal entre los más pequeños se hicieron unos talleres de educación vial para todos los escolares, contando con la colaboración de la policía local, protección civil y la fundación Mapfre. Han participado 100 alumnos de cinco años de los colegios “Pablo Picasso” y “la Ladera”. Para su desarrollo se ha instalado un circuito en el parque Ciudad de los niños, a la entrada del CEIP Pablo Picasso.

Entre las Medidas Permanentes llevadas a cabo, destacan el proyecto “**A la Escuela vamos solos**”, a través de esta acción, propuesta por los propios niños a través del órgano de participación infantil Consejo de Niños, se han llevado a cabo una serie de mejoras en la ciudad para aumentar la seguridad en los itinerarios peatonales escolares, y evitar que los padres usen el coche para llevar a sus hijos al colegio. Este proyecto se presentó durante la SEM 2010, y se ha puesto en marcha durante esta SEM-2011, llevándose a cabo las mejoras en la señalización de los itinerarios durante los meses que van de octubre a diciembre, esta previsto continuar con su promoción, desarrollo y evaluación durante 2012. Este proyecto ha supuesto una inversión de 3.500€ al ayuntamiento.



Para el desarrollo de todas estas actividades y proyectos el ayuntamiento ha contado con la colaboración de los centros educativos Pablo Picasso y La Ladera, Protección Civil, Fundación Mapfre y Solirie.

La difusión mediática se ha realizado a través de cartelería diversa, Web municipal y periódicos locales.



LAGUNA DE DUERO.

Las Actividades llevadas a cabo con motivo de la SEM-2011 han sido:

- Campaña de comunicación y difusión del mensaje de la SEM (mediante cartelería elaborada para este evento y una pancarta colocada a la entrada del municipio)
- Celebración de ¡la ciudad sin mi coche! El 22 de septiembre con una jornada de teatro infantil (“Tina y el Cocinero malvado”) para escolares de primaria. Celebrada en la Casa de las Artes, ha contado con la presencia de más de 800 niños de entre 6 y 10 años, centrándose el mensaje de la obra en el lema elegido para la SEM de este año.



Las Medidas Permanentes promocionadas durante SEM-2011, han sido:

1. Creación del carril bici. Esta actuación se enmarca dentro del proyecto denominado “Desarrollo Urbano y Regeneración Medioambiental del Patrimonio Fluvial y de las Vías pecuarias de Laguna de Duero”, financiado a través de Fondos FEDER. Con esta medida permanente se enlaza el casco urbano con una zona de paseo del municipio (la acequia) con una longitud total de 11 Km.



La promoción de todas estas actuaciones se ha realizado a través de carteles (anteriormente mencionados), notas de prensa enviadas a los medios de comunicación y la Web municipal



Han contado con la colaboración de los colegios del municipio: Los Valles, La laguna, Miguel Hernández, Nuestra Sra. del Villar y El Abrojo

LEÓN

El programa de Actividades llevado a cabo durante la SEM-2011, se expone a continuación.

<p style="text-align: center;">Viernes 16 de septiembre</p>	<ul style="list-style-type: none"> • 10:00 h. Inauguración oficial. Rueda de prensa, presentación de la Buena Práctica, de los objetivos de la Campaña Europea y del programa de actividades previstas en el municipio de León. Consistorio de San Marcelo. • 10:00 h. Campaña entre los escolares: FEVE 'El tren de corta distancia como modelo alternativo de movilidad'. Viaje en tren de escolares de educación primaria a Cistierna. Visita al Museo del Ferrocarril. • 10:30 h. BUENA PRÁCTICA. Presentación de transformación de vehículo municipal de gasolina con kit autogas para realizar un estudio comparativo anual entre los dos tipos de combustible. • 11:00 h. Encuesta ciudadana a pie de calle sobre la Semana Europea de la Movilidad. Información a los ciudadanos sobre el objeto de la Semana Europea de la Movilidad, con distribución de material divulgativo. • 11:00 h. y 12:00 h. Visitas guiadas y actividades de movilidad sostenible en la exposición 'Ecología de andar por casa'. Consistorio de San Marcelo. • 17:00-20:30 h. Exposición 'Ecología de andar por casa' de la Consejería de Medio Ambiente de la Junta de Castilla y León. Consistorio de San Marcelo.
<ul style="list-style-type: none"> • 11:00 h. Itinerario guiado a lo largo del paseo fluvial de los ríos Bernesga y Torío. • 12:00 h. Tú eres un vehículo eficiente. Gimnasio al aire libre con actividades para todos los públicos. Plaza de las Cortes Leonesas. • 17:00 h. Tú eres un vehículo eficiente. Gimnasio al aire libre con actividades para todos los públicos. Plaza de las Cortes Leonesas. • 16:00 h. Zoopark, vehículos eléctricos para niños, al objeto de concienciar a los adultos y niños sobre el uso del vehículo eléctrico. Plaza Mayor. 	<p style="text-align: center;">Sábado 17 de septiembre</p>
<p style="text-align: center;">Domingo 18 de septiembre</p>	<ul style="list-style-type: none"> • 9:30 h. Marcha cicloturista por las calles de la ciudad. Salida: El Corte Inglés. Llegada: plaza de Regla. • 12:00 h. Sorteo de regalos. Plaza de Regla. • 16:00 h. Zoopark, vehículos eléctricos para niños. Plaza Mayor.
<ul style="list-style-type: none"> • 9:00 h. Transporte gratuito en la línea 12 de los autobuses urbanos (Pinilla – Eras de Renuera - Universidad) durante todo el día. • 09:30 h. Campaña sobre educación escolar en el uso del transporte público: 'Rastreo de los itinerarios del autobús'. • 10:00 h. Visita escolar al Parque Infantil de Tráfico. • 11:00 h. Encuesta ciudadana a pie de calle sobre la Semana Europea de la Movilidad. • 11:00 h. y 12:00 h. Visitas guiadas y actividades de movilidad sostenible en la exposición 'Ecología de andar por casa'. Consistorio de San Marcelo. • 17:00-20:30 h. Exposición 'Ecología de andar por casa' de la Consejería de Medio Ambiente de la Junta de Castilla y León. Consistorio de San Marcelo. Programa de divulgación y sensibilización ambiental sobre lo que se puede hacer desde los hogares para contribuir a la creación de un mundo sostenible 	<p style="text-align: center;">Lunes 19 de septiembre</p>

<p style="text-align: center;">Martes 20 de septiembre</p>	<ul style="list-style-type: none"> • 10:00 h. Campaña sobre educación escolar en el uso del transporte público: 'Rastreo de los itinerarios del autobús'. • 11:00 h. Exposición de vehículos con emisión inferior a 120 gramos de CO₂/Km. Plaza de San Marcelo. • 11:00 h. Medición de niveles de ruido, por la Patrulla Verde. Distribución de folletos sobre vehículos y conducción eficientes. Plaza de San Marcelo. • 11:00 h. Mediciones demostrativas sobre emisión de gases contaminantes, puesta a punto y presión de neumáticos en vehículos, efectuadas por una ITV móvil. Plaza de San Marcelo. • 11:00 h. Encuesta ciudadana a pie de calle sobre la Semana Europea de la Movilidad. • 11:00 h. y 12:00 h. Visitas guiadas y actividades de movilidad sostenible en la exposición 'Ecología de andar por casa'. Consistorio de San Marcelo. • 12:00 h. Charla coloquio 'Plan de Transporte y Movilidad Sostenible del edificio de Ordoño II del Ayuntamiento de León'. Salón de Actos del Ayuntamiento de León. • 17:00-20:30 h. Exposición 'Ecología de andar por casa' de la Consejería de Medio Ambiente de la Junta de Castilla y León. Consistorio de San Marcelo.
<ul style="list-style-type: none"> • 11:00 h. Encuesta ciudadana a pie de calle sobre la Semana Europea de la Movilidad. • 11:00 h. y 12:00 h. Visitas guiadas y actividades de movilidad sostenible en la exposición 'Ecología de andar por casa'. Consistorio de San Marcelo. • 17:00-20:30 h. Exposición 'Ecología de andar por casa' de la Consejería de Medio Ambiente de la Junta de Castilla y León. Consistorio de San Marcelo. • 16:30 h. BUENA PRÁCTICA. Curso de conducción eficiente para los trabajadores municipales. • 20:00 h. Charla coloquio 'Plan de Transporte y Movilidad Sostenible del CEIP Ponce de León'. Colegio Público Ponce de León. 	<p style="text-align: center;">Miércoles 21 de septiembre</p>

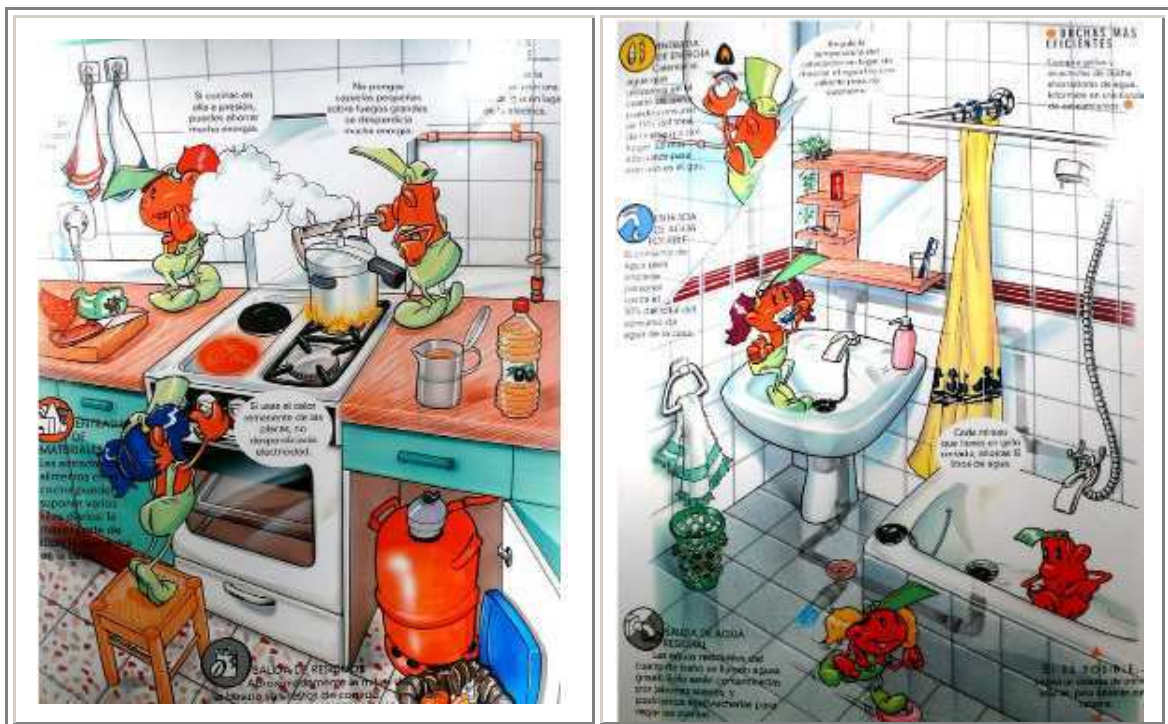
<p>Jueves 22 de septiembre <i>¡La ciudad, sin mi coche!</i></p>	<ul style="list-style-type: none"> • 9:00 h. Restricción del tráfico privado en la avenida Ordoño II, desde las 9:00 hasta las 21:00 horas. Transporte gratuito en los autobuses urbanos durante todo el día. • 11:00 h. Encuesta ciudadana a pie de calle sobre la Semana Europea de la Movilidad. • 11:00 h. y 12:00 h. Visitas guiadas y actividades de movilidad sostenible en la exposición 'Ecología de andar por casa'. Consistorio de San Marcelo. • 17:00-20:30 h. Exposición 'Ecología de andar por casa' de la Consejería de Medio Ambiente de la Junta de Castilla y León. Consistorio de San Marcelo. • 16:00 h. Actividades a pie de calle para todos los ciudadanos con el lema 'Movilidad alternativa'. Plaza de las Cortes Leonesas. • 16:30 h. BUENA PRÁCTICA. Curso de conducción eficiente para los trabajadores municipales. <p>En todas las actividades se ha repartido entre los asistentes material de promoción de la Semana Europea de la Movilidad; a saber: cronómetros, podómetros y material reflectante para ir en bici: gorras y pulseras.</p>
--	--

Entre este programa de Actividades se describen más en detalle las siguientes:

- Zoopark, vehículos eléctricos para niños. Actividad infantil con vehículos eléctricos en forma de animales fantásticos, con mucho colorido, con los que se ha tratado de inculcar a los más pequeños la utilización de modos alternativos de energía en la conducción, así como de concienciar a los adultos sobre el uso del vehículo eléctrico. Los niños/as menores de seis años debían ir acompañados de una persona adulta y los mayores podían conducir ellos mismos los coches, de muy fácil manejo. La actividad se llevó a cabo las tardes del sábado y del domingo con el fin de que se pudiera acercar el mayor número de público infantil que, en muchos casos, debía estar acompañado de sus padres u otras personas adultas.



- Exposición 'Ecología de andar por Casa'. Cedida por la Consejería de Medio Ambiente de la Junta de Castilla y León. Se trata de un programa de divulgación y sensibilización ambiental sobre lo que se puede hacer desde los hogares para contribuir a la creación de un mundo sostenible. Los temas presentados tratan las necesidades humanas (limpieza, conservación y procesado de alimentos, transporte, etc.) a través de los utensilios presentes en la mayoría de los hogares como son la lavadora, la cocina, el frigorífico, el automóvil... De esta manera, se recalca la importancia de satisfacer adecuadamente las necesidades, eligiendo las alternativas de conducta y de uso, más sostenibles y menos costosas desde el punto de vista ambiental. Las actuaciones se clasifican cuidadosamente en función de su importancia relativa en el sistema general de producción y consumo. Se trata de distinguir aquellas realmente relevantes de otras de carácter más anecdótico, huyendo de la mera lista indiscriminada de actuaciones. La exposición fue visitada por 400 personas.



- Charlas coloquio 'Planes de Transporte y Movilidad Sostenible'. Con el objeto de dar difusión a los Planes de Transporte a los centros de actividad llevados a cabo por el Ayuntamiento de León, se ofreció a los grupos de interés dos conferencias, a saber:
 - Charla coloquio sobre el 'Plan de Transporte y Movilidad Sostenible del edificio de Ordoño II del Ayuntamiento de León'. Fundamentalmente para los trabajadores/as del consistorio municipal.
 - Charla coloquio sobre el 'Plan de Transporte y Movilidad Sostenible del CEIP (colegio de educación infantil y primaria) Ponçe de León'. Principalmente para el profesorado, trabajadores/as y padres y madres del alumnado.

Ambas charlas tuvieron muy buena acogida por parte del público al que iban dirigidas y suscitaron ambos debates que han servido para continuar trabajando en la implementación de las medidas propuestas.



Entre las Medidas Permanentes llevadas a cabo, destacan las siguientes:

1. Mejora de la infraestructura ciclista. Las acciones llevadas a cabo han sido:

- a. Creación de nuevos carriles bici, ampliación, renovación, señalización de la red existente, etc.
 - i. Conexión del carril bici de la Av. Fernández Ladreda con el de Papalaguinda en el centro de la ciudad, mediante un nuevo tramo de 450 metros, para darles continuidad.
 - ii. Construcción de un nuevo tramo de carril bici de 2 km en Eras de Penueva que comunica el centro polideportivo con la glorieta del Auditorio a lo largo de la Av. Reyes Leoneses.
 - iii. Carril bici Camino de Santiago que une el Espacio Vías (en el centro de la ciudad, al lado de la estación de FEVE) con el municipio de San Andrés del Rabanedo desde el paseo de Salamanca. Una Ruta Jacobea de casi 2,5 kilómetros.
 - iv. Nuevo carril bici de 150 metros de longitud que une las calles Astorga y Gómez de Salazar.
 - v. Nuevo tramo de carril bici que une la Av. Ordoño II con la Av. Doctor Fleming en el barrio del Crucero, a lo largo de la nueva prolongación.
 - vi. Tramo de carril bici ejecutado dentro de las obras de urbanización de la carretera N-VI, entre el camino del matadero y la glorieta de salida a León en esa zona.
- b. Creación de sistemas de préstamo de bicis o para compartir bicis.

- i. Ampliación en un punto (hasta 21) del sistema de préstamo ciudadano de bicidetas 'León te presta la bici'.
 - ii. Creación de un sistema de préstamo de bicidetas para turistas, que podrán ser alquiladas medio día o un día completo en la Oficina Municipal de Turismo.
- c. Mejora de las instalaciones para bicidetas: instalación de nuevos aparca bisis
- d. Otras.
- i. Colaboración entre el Ayuntamiento de León y el Ayuntamiento de San Andrés del Rabanedo para impulsar medidas a favor de una movilidad sostenible entre ambos municipios. A través de este acuerdo, los servicios de Préstamo de Bicidadetas de ambos municipios se fusionan, permitiendo que los usuarios del de San Andrés puedan utilizar el de León y viceversa.
 - ii. Tour en bici desde la Plaza de las Cortes hasta el Coto Escolar, dentro de las Jornadas Municipales para Mayores.



2. Mejora de la red peatonal. Las acciones llevadas a cabo han sido:

- a. Creación o ampliación de las zonas peatonales.
 - i. Prolongación de la Av. Ordoño II, uniendo el centro de la ciudad con el Palacio de Congresos en el barrio del Crucero en menos de cinco minutos. Ambas zonas han estado separadas por las vías del tren durante los últimos 150 años.
 - ii. Vial peatonal de 150 metros que conecta las calles Astorga y Gómez de Salazar y sustituye a la pasarela 'Los Quebrantos' que salvaba la playa de vías de la estación histórica de León.

- iii. Plaza peatonal de más de 20.000 metros cuadrados adyacente al 'Petit Palais' y Palacio de Congresos.
- b. Mejora de las infraestructuras (nuevos puentes peatonales, aceras, pasos peatonales en las calzadas, pasos de cebra, etc.).
 - i. Instalación de luces LED de seguridad en diferentes pasos de peatones de los viales de la ciudad con el fin de hacerlos más visibles y seguros.
 - ii. Instalación de balizas luminosas con tecnología led en diversos pasos de peatones.
 - iii. Instalación de señales indicadoras de pasos de peatones con led en varias calles de la ciudad con dos tipos de señales: señal de limitación de velocidad a 40 Km/h y de limitación de 30 Km/h.
 - iv. Restauración del puente del siglo XVIII sobre el río Torío a su paso por Puente Castro.
 - v. Reparación de baldosas, mobiliario urbano y mejora del asfaltado de viales.
- c. Otros.
 - i. Sustitución de cuadros de mando y renovación de farolas, luminarias y lámparas para mejorar la movilidad peatonal y la seguridad vial en: barrio Eras de Renueva, calle Murillo, calle Burgo Nuevo, barrio El Ejido y glorietas de Álvaro López Núñez, además de otros 78 puntos de la ciudad.
 - ii. Colocación de 28 postes con señales informativas que muestran la dirección y el tiempo estimado que se tarda andando hasta un determinado lugar de interés de la ciudad.
 - iii. Adecuación del entorno de FEVE: Jardín Poético, frente a la estación, que contará con espacios para el encuentro ciudadano, con zonas verdes, elementos esculturales, y recorridos peatonales a modo de senderos poéticos.
 - iv. Acondicionamiento de las zonas verdes y los jardines del polígono residencial de La Lastra.
 - v. Instalación de nueve jardineras móviles, con más de 400 plantas, en el exterior de edificios emblemáticos de la ciudad.
 - vi. Colocación de cerca de dos mil macetas en los balcones de la Calle Ancha, plaza de la Catedral y consistorio de San Marcelo.
 - vii. Restauración de zonas verdes.



3. Mejora de las condiciones y oferta de transporte público. Las acciones llevadas a cabo han sido:
- Mejora o ampliación de la red de transporte público (creación de carriles bus para el transporte público, nuevas paradas, nuevas líneas, áreas reservadas, etc.): nueva línea de autobús al aeropuerto, teniendo en cuenta las frecuencias de llegadas y salidas.
 - Mejora y ampliación de los servicios de transporte público (servicios exprés, mejora de las frecuencias, etc.).
 - Creación del consorcio metropolitano de transporte con el fin de ofrecer un servicio coordinado y de calidad a los habitantes de 11 municipios que suman más de 200.000 habitantes.
 - Construcción de una dársena en el estrechamiento entre la avenida de Papalaguinda y la plaza de Guzmán para que los viajeros de las líneas interurbanas tengan conexión con los itinerarios que atraviesan la ciudad.
 - Otras.
 - Aplicación para móviles que informa, en tiempo real, sobre los movimientos del transporte urbano: 'busKbus' (www.busKbus.es). El sistema permite conocer qué autobuses circulan camino de la parada en la que el usuario se encuentra, saber cuánto tiempo tardarán en llegar, visualizar los enlaces con otras líneas e incluso contar con un preaviso en el móvil cinco minutos antes de que el autobús urbano llegue a su destino. Funciona instalando la aplicación, mediante su propia Web o mediante las cuentas de la red social Twitter.
4. Calmado del tráfico. Las acciones llevadas a cabo han sido:
- Reducción de la velocidad en las zonas cercanas a los colegios.

- i. Implementación de Zonas 30 en los barrios de El Crucero y El Ejido y en la Av. de Papalaguinda, adaptando los pasos de peatones con nuevas losetas en las aceras y rampas para discapacitados y modificación de los cruces conflictivos para evitar que aparquen coches.
 - ii. Mejora de la accesibilidad y la seguridad vial en la calle Murillo, en la que hay dos centros educativos y dos parques, mediante la instalación de pasos peatonales elevados, aceras más amplias y trazado sinuoso del fime de la carretera que facilitará la convivencia de peatones y vehículos.
- b. Creación de aparcamientos disuasorios o para intercambio modal. Parking provisional de cien plazas en La Puentevilla.
- c. Nuevas regulaciones del tráfico sobre circulación y aparcamiento.
- i. Ejecución de una glorieta en el cruce entre la calle Álvaro López Núñez y la carretera de Asturias, con un radio interior de 9 metros y dos carriles de 5 metros de ancho.
 - ii. Ejecución de una segunda glorieta en la calle Álvaro López Núñez, en la intersección con la Av. Mariano Andrés, con un radio interior de 5 metros y dos carriles de 4 metros.
 - iii. Apertura de la Ronda Interior, trazado que enlaza la calle Nazaret con la Av. Mariano Andrés y que contempla una rotonda que regula el tráfico con la calle Peña Blanca, de forma que el oeste y el este de la ciudad se dan la mano.
 - iv. Tramo entre la calle Nazaret y la carretera de Asturias, que permite conectar el barrio de Eras de Renueva y la Nacional 630 con la calle San Antonio en dirección a los Hospitales.
 - v. Puesta en servicio de la rotonda de Carrefour, que permite enlazar con la LE-30 y reduce la entrada de tráfico directo hacia el área de Fernández Ladreda.
- d. Otras.
- i. Colocación de un semáforo con contador de velocidad en el barrio de Eras de Renueva.

5. Mejora de la accesibilidad. Las acciones llevadas a cabo han sido:

- a. Creación de rampas para sillas de ruedas.
 - i. Creación de una rampa accesible entre la plaza de San Marcelo y la plaza de Botines, a la altura de la maqueta de la ciudad y el muro posterior de la Iglesia de San Marcelo, para mejorar el tránsito de las personas con movilidad reducida (PMR).

- ii. Nueva rampa de acceso en la plaza de San Marcelo que da salida por la calle Teatro a la calle de la Rúa.
- b. Rebaje de aceras, en los proyectos de remodelación.
- c. Eliminación de barreras arquitectónicas.
 - i. Eliminación del paso a nivel con barreras del barrio del Crucero que separaba al barrio del resto de la capital.
- d. Otras.
 - i. Reserva de dos nuevas plazas de aparcamiento para discapacitados, en la calle Marqueses de Montealegre.
 - ii. Nuevos programas de asistencia del Consejo Municipal de Discapacidad



6. Vehículo eficiente. Las acciones llevadas a cabo han sido:
- a. Utilización de vehículos más eficientes y menos contaminantes. Puesta en marcha del primer surtidor de autogas en la provincia, quinto en la Comunidad, de la compañía Repsol, en la estación de servicio de la calle Cruz Roja de León, próxima al edificio de la Junta.
7. Gestión de la movilidad. Las acciones llevadas a cabo han sido:
- a. Adopción de planes de transporte en centros de actividad.
 - i. Implementación del PTT del CEIP Ponce de León. Aparca-bicicletas, seguridad vial, infraestructura peatonal.
 - ii. Implementación del PTT del edificio Ordoño II del Ayuntamiento de León. Medidas de utilización de la bicicleta.

- b. Elaboración de materiales educativos. Inclusión de artículos sobre movilidad sostenible en el boletín municipal informativo semestral “Actualidad”.
- c. Organización de foros estables o encuestas para conocer las ideas y opiniones de los ciudadanos respecto a la movilidad.
 - i. Reuniones de los miembros del Consistorio con los vecinos y representantes vecinales.
 - ii. Realización de encuestas sobre movilidad durante la Semana Europea de la Movilidad 2011.
- d. Otras.
 - i. Desarrollo de diversas carreras populares, itinerarios a pie y rutas en bicicleta para jóvenes y adultos en la ciudad de León.
 - ii. III Media maratón ‘Ciudad de León’.
 - iii. Adhesión del Ayuntamiento de León al Observatorio Metropolitano de Movilidad

Entre las Buenas Prácticas llevadas a cabo por este ayuntamiento, destacan:

- Campaña de seguridad vial en las principales calles de la ciudad para controlar el uso del teléfono móvil mientras se conduce, bajo el lema ‘Al volante no estés para nadie’. En coordinación con la Dirección General de Tráfico.
- Campañas preventivas bajo el lema ‘Si bebes no conduzcas’ en colaboración con la Jefatura Provincial de Tráfico.
- Campaña de seguridad vial de vigilancia y control de furgonetas y camiones, en colaboración con la Dirección General de Tráfico, en las vías urbanas de la ciudad de León.
- I Congreso Nacional de Nuevas Tecnologías Accesibles para la Discapacidad del Centro Nacional de Tecnologías de la Accesibilidad (CENTAC), con la colaboración del Ayuntamiento de León.
- Transformación de vehículo municipal de gasolina con kit autogas para realizar un estudio comparativo anual entre los dos tipos de combustible.
- Cursos de conducción eficiente para los trabajadores municipales. Los cursos de Conducción Eficiente de Vehículos Turismo e Industriales son promovidos por el EREN (Ente Regional de la Energía de Castilla y León) en el marco del Plan de Acción 2008-2012 de la Estrategia de Ahorro y Eficiencia Energética de España (E4+). Dada la elevada aceptación de los cursos por parte del personal municipal, se llevaron a cabo siete cursos en lugar de los dos previstos inicialmente. Cada curso tuvo una duración de cuatro horas, con contenidos teóricos y prácticos

En la realización de estas acciones el Ayuntamiento de León ha contado con la colaboración de varias instituciones (Jefatura Provincial de Tráfico; Servicio de Educación Ambiental de la Consejería de Medio Ambiente de la Junta de Castilla y León; Ente Público Regional de la Energía de Castilla y León; Dirección General de Energía y Minas de la Junta de Castilla y León; Cruz Roja de León; Protección Civil), empresas (ALESA, ITEVELESA, Repsol-GLP; FEVE; El Corte Inglés, URBASER; Centro Comercial E'Léclérc; EMILSA; concesionarios de automóviles; medios de comunicación), organizaciones sociales (Federación Leonesa de Cidismo) y centros públicos de enseñanza.

La difusión y promoción de estos actos se ha realizado a través de la Web municipal, prensa digital y escrita y cartelería diversa.



PONFERRADA.

El programa de Actividades llevado a cabo durante la SEM-2011, se expone a continuación.

Viernes 16 - Día de los niños	
17:00 h	<p>Actividades con las escuelas deportivas municipales de ciclismo, tenis y patinaje, talleres de reciclaje y Gymkhana con los bomberos "El callejero maldito".</p>
Sábado 17 - Día de la bicicleta	
17:00 h	<p>Marcha ciclista - III Bicifestación (Plaza de Lazúrtegui) Reparto de dorsales a las 17 h. Y salida a las 18 h. Desde la Plaza de Lazúrtegui. Con un recorrido especial para los más pequeños. OBLIGATORIO EL USO DE CASCO. Aprovecha la ocasión para registrar tu bici. BOLLOS PREÑADOS Y FRUTA PARA TODOS LOS PARTICIPANTES!!!</p>
Domingo 18	
11:00 h	<p>Descenso urbano en bicicleta SANTO TOMÁS DE LAS OLLAS - CASA DE LA CULTURA Expertos del Down Town realizan un recorrido trepidante por las calles de nuestra ciudad. Inscripciones en Ruta Sport (C/ Alcón 14) Trofeos y premios en metálico</p>
Lunes 19 - Día del deporte	
12:00 h	<p>Gimnasio en la calle ÁREA BIOSALUDABLE PTE. GARCÍA OJEDA Durante una hora contaremos con un monitor que nos enseñará a ponernos en forma sacándole el máximo partido a las instalaciones.</p>
17:00 h	<p>Taller de reparación de bicicletas ZONA VERDE FRENTE AL CONSEJO COMARCAL En este cursillo se darán nociones básicas de cómo reparar pinchazos, arreglar cadenas, montar y desmontar ruedas, etc... Inscripción gratuita en Deportes Marqués</p>
17:00 h	<p>Partido por la integración PLAZA DEL AYUNTAMIENTO Diferentes asociaciones de discapacitados del Bierzo participan en partidos de fútbol sala y tenis.</p>



18:00 h	<p>Panferrada camina</p> <p>CENTRO DE DÍA DEL PLANTÍO Ruta programada de 1 h y 30 minutos de duración, con salida y llegada en el parque del Plantío. iiiiDESCUBRE TU CIUDAD ANDANDO!!!!</p>
Martes 20 - Día de la movilidad sostenible	
12:00 h	<p>Carrera de medios</p> <p>Caminando, en bici, en coche o en autobús, varias personas realizarán una carrera para determinar quién llega primero a la Plaza de Lazúrtegui desde 3 puntos distintos de la ciudad. ¿Quién ganará? Acércate a descubrirlo.</p>
18:00 h	<p>Exposición de vehículos limpios</p> <p>PLAZA DEL AYUNTAMIENTO Tendremos la oportunidad de ver y probar diferentes medios de transporte no contaminantes.</p>
19:00 h	<p>Presentación del Plan de Movilidad del PIB</p> <p>En los últimos meses se ha estado desarrollando un plan de movilidad en esta área industrial que culminará en el estudio de un documento final con las propuestas de actuación obtenidas.</p>
Miércoles 21	
<p>Jornada de puertas abiertas en los museos de la ciudad MUSEO DEL BIERZO, MUSEO DE LA RADIO, MUSEO DEL FERROCARRIL Y CASTILLO DE LOS TEMPLARIOS Excelente ocasión para descubrir la oferta cultural de nuestra ciudad. ENTRADA GRATUITA</p>	
Jueves 22 - Día sin coches	
9 - 14h	<p>Restricción del tráfico en las calles del centro PLAZA DE LAZÚRTEGUI Y ALREDEDORES Está prohibida la circulación de automóviles, motos y ciclomotores, pudiendo circular sólo ciclistas, vehículos de carga y descarga, transporte público (bus, taxi), usuarios de parking, garaje y servicios de emergencia.</p>









ACTIVIDADES CON LOS COLEGIOS	
Patrulla con la Policía Municipal	Los estudiantes de los colegios inscritos en esta actividad realizarán una "patrulla" con los agentes de la Policía Municipal por las calles de Ponferrada en los coches patrulla.
Sigue el rastro del autobús: ¡Visita el observatorio en TUP!	Con esta actividad de rastreo de los itinerarios de los autobuses de Ponferrada se pretende que los alumnos conozcan las rutas y servicios que ofrece el transporte público de Ponferrada, a la vez que se visita el observatorio meteorológico. El transporte en el autobús urbano será gratuito, únicamente deben subirse al bus.
Pequeños agentes	En este caso los niños harán de "agentes de policía" y se dedicarán a poner multas simbólicas a aquellos conductores que se encuentren mal estacionados o que incumplan alguna norma de tráfico. Esta actividad se llevará a cabo con la colaboración de la Policía Municipal.
Pedibús	También llamado autobús andante, es una actividad en la que los niños de los colegios se desplazan desde su casa al colegio andando con los demás compañeros de clase, siempre acompañados por monitores. Es una forma de desplazamiento segura y entretenida con la que se consigue reducir el tráfico de la zona, disminuir la contaminación y crear mayor seguridad al haber menos coches circulando.



Entre las Actividades llevadas a cabo por este ayuntamiento, destacan:

- Carrera de medios. Para conocer qué medio de transporte es más rápido, 12 personas tomaron parte en la carrera de medios. Caminando, en bici, en coche y en autobús fueron los medios utilizados para la carrera. Existían 3 puntos de partida y uno de llegada común (Plaza de Lazúrtegui). De cada punto de partida salieron 4 personas, una en cada medio de transporte. A medida que los participantes iban llegando a la meta se iban anotando sus tiempos. Los resultados obtenidos fueron los siguientes

Calle Ancha	Coche 	13' 49"
	Bus 	5' 12"
	A pie 	12' 57"
	Bicicleta 	4' 28"
Avenida de la Martina	Coche 	12' 05"
	Bus 	7' 22"
	A pie 	14' 10"
	Bicicleta 	7' 16"
Avenida de América	Coche 	6' 42"
	Bus 	6' 18"
	A pie 	11' 23"
	Bicicleta 	3' 22"

- Presentación del Plan de Movilidad del PIB. Durante los últimos meses se ha estado desarrollando un plan de movilidad en esta área industrial que culminará en el estudio de un documento final con las propuestas de actuación obtenidas. La finalidad de este estudio es establecer una serie de mejoras en las condiciones, infraestructuras del PIB y sus accesos, como son, entre otros: pasos de peatones elevados en la glorieta Avda. Galicia con Julio Laredo; crear una turbo glorieta (glorieta con carriles dirigidos); reducción de la velocidad en Avda. Galicia y Avda. Milán; mejora de la señalización para una correcta accesibilidad al PIB, tanto en las carreteras de acceso como indicaciones dentro del PIB (de empresas y señalización); ampliación de la señalización horizontal y vertical; plan de transporte para la empresa SYKES (casi el 60% del total de los trabajadores del PIB pertenece a esta empresa); ampliación / modificación de líneas de transporte público existente y ajuste de sus horarios y frecuencias, etc.
- Pequeños Agentes. Esta actividad fue muy bien acogida por los escolares, obteniéndose muy buenas opiniones. El desarrollo de la actividad consistió en la realización de una patrulla a pie de los niños con los agentes de la Policía Municipal en la que los escolares se dedicaron a poner

multas simbólicas a los coches que estuvieran mal estacionados o incumplieran alguna norma de tráfico. Cada niño contaba con su “placa de policía” personalizada.

- Pedibus experimental. La organización de la actividad corrió a cargo de una empresa organizadora de actividades de carácter ambiental y de personal de la Concejalía de Medio Ambiente del Ayuntamiento de Ponferrada. Se establecieron 3 rutas para ir recogiendo a los colegiales. En cada ruta se disponía de 2 monitores. Cada ruta tenía un punto de partida que era donde se encontraban los primeros niños y los monitores. A partir de ahí se fue siguiendo cada ruta a pie recogiendo a los niños en los puntos establecidos hasta llegar al colegio. Esta actividad tuvo muy buenas críticas entre los escolares y los profesores.

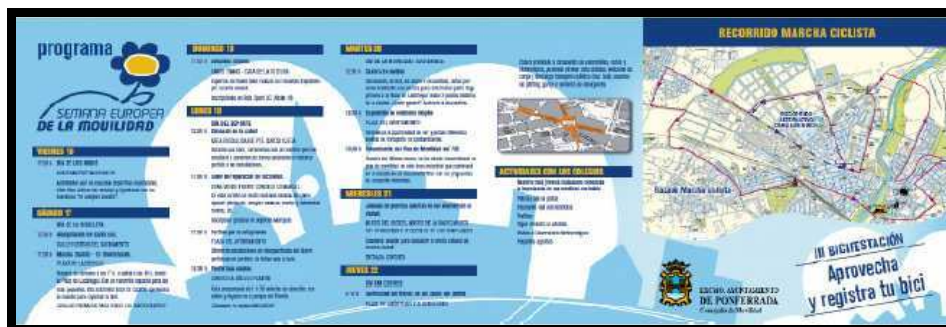


Entre las Medidas Permanentes llevadas a cabo, destacan las siguientes:

1. Implementación de un carril bici. El objetivo es conectar varios centros de interés, como la Ciudad Deportiva, colegios e institutos, Casa de la Cultura y la Escuela Oficial de Idiomas, además de conectar con el carril bici realizado en 2010. El nuevo entramado de carriles bici tendrá una longitud de 3 km lineales distribuido en 3 tramos, partiendo de la calle de la Baña, discurriendo por ambos márgenes de la Avenida de la Libertad, para finalizar en el entronque de la Avenida Huertas del Sacramento con la Avenida de la Puebla. Los estacionamientos de esta calle serán reconvertidos, pasarán de estar en batería a estar en línea. Al igual que para el resto de los tramos, la anchura para este será de 1.5 metros. Se dispondrán 21 señales verticales de peligro ciclistas, en cada intersección con el vial ciclista, además de 2 de indicación de carril bici al inicio de los tramos iniciales (calle La Baña) y Avenida de las Huertas del Sacramento



Para la promoción de estos eventos a parte de las notas de prensa municipales y la Web del ayuntamiento se ha empleado abundante cartelería (programas trípticos, carteles de la SEM y carteles para la marcha ciclista)



Para la realización de este programa de actividades han contado con la colaboración entidades públicas y privadas (Cruz Roja, Carrefour, marca de garantía pera Conferencia del Bierzo, Consejo Regulador Denominación de Origen Manzana Reineta del Bierzo, Ruta Sport Deporte y Deportes Marqués)

SALAMANCA.

El programa de Actividades desarrollado por Salamanca en la SEM-2011, ha sido el siguiente:


<p>Viernes 16 de septiembre</p>	<p>DÍA DE LA EDUCACIÓN</p> <ul style="list-style-type: none"> Representación Teatral de la obra “El viaje de Tina y el cocinero malvado” para niños de Primaria en el Teatro Liceo.
<p>DÍA DE BICI</p>	
<ul style="list-style-type: none"> Préstamo gratuito de bicisetas. Lugar: Puente Romano. Horario: de 10:30 h a 20:00 h. Paseos guiados por el carril bici. 	<p>Sábado 17 de septiembre</p>

<p>Domingo 18 de septiembre</p>	<p style="text-align: center;"><u>DÍA DEL PEATÓN</u></p> <ul style="list-style-type: none"> • “Paseos turísticos guiados por el centro histórico”. Duración: 1,30 horas. Horarios: 11:00h, 11:30 h y 12:00 h. • “Paseo turístico guiado en bicideta” (Salenbici). Duración: 1,30 horas. Horario: 11:00 h.
<p style="text-align: center;"><u>DÍA DEL VEHÍCULO LIMPIO</u></p> <ul style="list-style-type: none"> • Exposición de vehículos limpios. Lugar: Plaza de la Concordia. Horario: de 11:00 h a 14:00 h. 	<p style="text-align: center;">Lunes 19 de septiembre</p>
<p>Martes 20 de septiembre</p>	<p style="text-align: center;"><u>DÍA DE MEJORAR EL CLIMA</u></p> <ul style="list-style-type: none"> • Seminario de gestión ambiental: La Calidad del aire urbano. Lugar: Colegio Arzobispo Fonseca. Horario: 9:30 h a 14:00h
	
<p style="text-align: center;"><u>DÍA DEL TRANSPORTE PÚBLICO</u></p> <ul style="list-style-type: none"> • Reparto de periódicos en las líneas de autobuses urbanos • Stand de información del sistema público de alquiler de bicidetas “Salenbici”. Se consiguieron 86 nuevas inscripciones 	<p style="text-align: center;">Miércoles 21 de septiembre</p>
<p>Jueves 22 de septiembre ¡La ciudad, sin mi coche!</p>	<p style="text-align: center;"><u>DÍA SIN COCHES</u></p> <ul style="list-style-type: none"> • Autobús Urbano gratuito. • Peatonalización de la calle La vaguada de la Palma (Restricción del tráfico). • Desayuno con pedales, Desayuno, periódico y regalos. Lugar: Puerta Zamora (Toscano). Horario: De 7:30h a 9:30 h. • Actividades lúdicas: Lugar: La Vaguada de la Palma. Circuito de Karts a pedales. Hinchables para niños. • Puertas abiertas en el Museo de Automoción. • Carrera de Medios de transporte: Lugar de llegada: Plaza de la Concordia, Hora: a partir de las 18:00 h. salida de equipos y llegada a partir de las 18:30 h. Organiza: Oficina Verde y Amigos de la Bici.



De entre actividades resaltamos las siguientes:

- Día del transporte público. En los puntos de información del sistema "SalenBici", se llevaron a cabo dos encuestas: una sobre los hábitos de transporte (268) y otra de valoración del sistema de préstamo público de bicidetas (108).



Encuesta sobre los hábitos de transporte:

Desde la Concejalía de Medio Ambiente y dentro de las actividades de la Semana Europea de la Movilidad 2011, realizamos esta encuesta para saber los hábitos de transporte de los ciudadanos de Salamanca.

Gracias por tu colaboración.

Edad: Carné de conducir: Profesión:

¿Motivo del desplazamiento? Procedencia:

¿Medio de transporte utilizado?

Caminando
 En bici
 En coche
 En autobús
 En moto

Si tienes coche, ¿Dónde estacionas el vehículo?

Parking público
 Parking privado
 Aparcamiento ORA
 Aparcamiento Calle

¿Tiempo utilizado traslado?


Más de 1 hora.
 Más de 30 minutos.
 Más de 15 minutos.
 Menos de 15 minutos.

Si vas en coche, ¿Compartes coche?

Sí
 No

¿Qué propuestas harías para eliminar coches en la ciudad?

.....



Encuesta sobre el Sistema de Alquiler de Bicicletas SALENBICI.

Desde la Concejalía de Medio Ambiente y dentro de las actividades de la Semana Europea de la Movilidad 2011, realizamos esta encuesta para conocer la opinión de los ciudadanos de Salamanca sobre el Sistema de Alquiler de Bicicletas SALENBICI. Gracias por tu colaboración.

Edad: Usuario SALENBICI: Sí No Profesión:

Valoración Global del Sistema de Alquiler de Bicicletas SALENBICI.

Bueno
 Regular
 Malo

¿Crees que el número de puntos de préstamo es suficiente?

Sí
 No ¿Dónde sería necesario?.....

El horario de préstamo de bicicletas es de 7:00 a 22:00 de lunes a viernes y de 10:00 a 22:00 fines de semana y festivos. ¿Qué te parece?

Bueno
 Regular
 Malo

Valora el mantenimiento realizado (estado de las bicicletas, bases, disponibilidad...)

Bueno
 Regular
 Malo

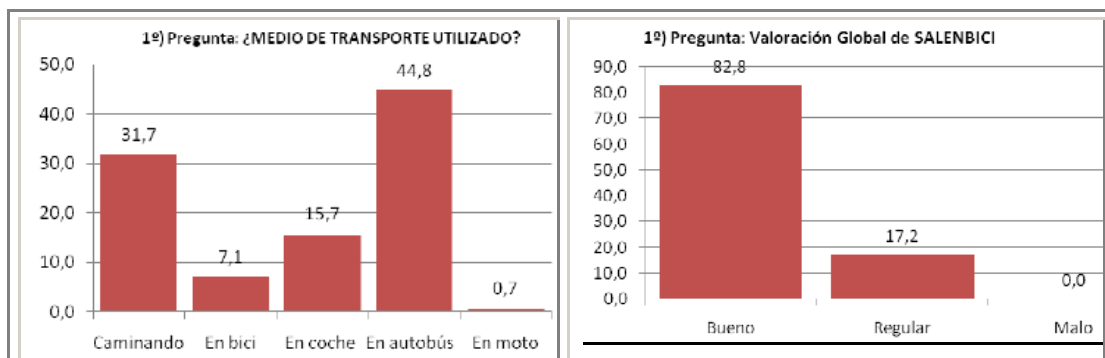
¿Has tenido algún problema a la hora de utilizar SALENBICI?

No
 Sí. Cuál.....

¿Qué propuestas harías para mejorar SALENBICI?

.....

Los resultados más importantes se muestran en el cuadro siguiente:



- ¡Día sin mi coche!: Autobús Urbano Gratuito. Con motivo del Día Sin Coches y cómo ya es habitual cada año, se permitió a todos los ciudadanos de Salamanca poder utilizar el transporte público urbano de forma gratuita durante todo el día. El número de usuarios que utilizaron el autobús urbano para desplazarse durante este día aumentó en un 44% con respecto a un día sin transporte urbano gratuito. El total de viajeros transportados por línea se muestra en el cuadro siguiente y su comparativa con el mismo día del año anterior.

Nº LÍNEA	TRAYECTO	23-9-10	22-9-11	Incrementos	
1	Los Cipreses - Buenos Aires (por Plaza)	2.629	3.832	+ 1.203	45,8%
2	Cementerio - Plaza - Ctra. Aldealengua	4.617	6.369	+ 1.752	37,9%
3	Garrido - San José (por Plaza)	6.274	9.786	+ 3.512	56,0%
4	Filiberto Villalobos - Puente Ladrillo	5.630	9.323	+ 3.693	65,6%
5	Ciudad Jardín - Los Alcaldes	2.604	3.308	+ 704	27,0%
6	Garrido - San José (por Hospitales)	3.290	4.732	+ 1.442	43,8%
7	Campus Unamuno - Prosperidad	2.901	3.707	+ 806	27,8%
8	Aldehuela - Chamberí	1.643	2.523	+ 880	53,6%
9	Capuchinos - Zurguén	4.809	6.920	+ 2.111	43,9%
10	Los Toreses - Vistahermosa	2.763	3.539	+ 776	28,1%
11	Los Cipreses - Buenos Aires (por Hospitales)	3.760	5.126	+ 1.366	36,3%
12	Barrio Blanco - Montalvo II	2.655	3.855	+ 1.200	45,2%
13	Huerta Otea - San José	2.149	3.078	+ 929	43,2%
N	Servicio Nocturno	173	176	+ 3	1,7%
TOTALES		45.897	66.274	+ 20.377	44,4%

- Seminario de gestión ambiental: La Calidad del Aire Urbano. El Seminario se organizó en cuatro bloques, y tras la sesión inaugural, el profesor de Investigación del Instituto de Diagnóstico Ambiental y Estudios del Agua, Xavier Querol, mostró algunas de las bases científico-técnicas para mejorar la calidad del aire urbano. En el segundo, se expusieron las bases del Nuevo Plan Nacional de Calidad del Aire Urbano del Gobierno español de la mano de Alberto Moral, Subdirección General de Calidad del Aire y Medio Ambiente Industrial del Ministerio de Medio Ambiente. En tercer lugar, el director de producto de Saunier Duval, Alejandro de la Mata, hizo especial hincapié en las instalaciones térmicas eficientes y los edificios de bajo consumo como medio para reducir el consumo energético y las emisiones nocivas a la atmósfera. Y en último lugar, pasaron a debate las experiencias de la ciudad de Salamanca y de la Junta de Castilla y León en su esfuerzo por garantizar un aire limpio a sus ciudadanos.



Para realizar todas las actividades, se ha necesitado la colaboración de los siguientes organismos: Amigos de la Bici, Fundación Turismo de Salamanca, Fundación Ciudad de Saberes, FCC, Salamanca de Transportes, FCC, Museo de Automoción, Toyota, Honda, Nissan, Repsol Butano, Gas Natural.

Entre las Medidas Permanentes llevadas a cabo, destacan las siguientes:

1. Creación de carril bici. Se ha establecido una extensa red de carriles bici, llegando a los 20 km. Se ha creado un anillo que circunvala toda la ciudad, extendiéndose además por la ribera del Río Tormes. La pretensión es que los futuros desarrollos de la red de carril bici permitan conectar la capital del Tormes con los municipios del entorno.



2. Peatonalización del Centro (Plaza del Mercado). En los dos últimos años se realizó como experiencia de la Semana de la Movilidad Europea la peatonalización del entorno de la Plaza del Mercado. Viendo los resultados y el grado de satisfacción de la ciudadanía se decidió peatonalizar la zona, llevándose a cabo durante el año 2011.



3. Campaña “Tu seguridad no es un juego. Mira antes de cruzar”. El Consistorio difundirá anuncios en radio, prensa y televisión, en los que también se insta a los ciudadanos a utilizar los pasos de peatones y atender a las señales semafóricas. Esta campaña se ha complementado con la sustitución de 600 ópticas con lámparas incandescentes por otras con tecnología LED, instalación de ópticas LED con descontador de tiempo restante para peatones, y de tiempo restante de verde y rojo para vehículos.
4. Reforma del Plan de Movilidad del Ayuntamiento de Salamanca. A través de este documento, en elaboración, se realizará un análisis del tráfico y la movilidad en la ciudad para poder impulsar un nuevo diseño urbano de cara a los próximos años.
5. Proyecto “Life” (Rescátame) Control del Tráfico. El objetivo que se persigue es dotar a Salamanca de un instrumento capaz de modificar el tráfico con el fin de mantener la contaminación bajo control. El proyecto, que responde a las siglas de RESCATAME — LIFE 08 ENV / E/ 000107 “Red Extensa de Sensores de Calidad del aire para una Administración del Tráfico urbano Amigable con el Medio ambiente”. El primer objetivo del proyecto es realizar mediciones en continuo y en múltiples puntos en los que haya problemas de tráfico y poder monitorizar la contaminación. El segundo, es que la red de sensores generará un sistema de modelización informático que posibilite la estimación de los niveles de contaminación. Esta modelización se llevará a cabo con dos fines: por un lado se podrá extrapolar los niveles a zonas no cubiertas por la red de sensores, y por otro, a predecir niveles del futuro, por ejemplo, la modelización de diversos escenarios de actuación de tráfico. La puesta en marcha de este proyecto relacionará en tiempo real el estado del tráfico en zonas conflictivas y la contaminación en zonas monumentales mediante una red formada por unas 40 a 60 motas (estaciones compactas de medida de contaminantes) que se instalarán en farolas y mobiliario urbano ubicado en la zona demarcada para la gestión de la calidad del aire. Por tanto, este sistema permitirá que el Ayuntamiento de

Salamanca tome decisiones para prevenir situaciones de contaminación en ciertos puntos de la ciudad.

6. Implantación de un sistema de alquiler de bicidetas. Para poder acceder al servicio los usuarios tienen que darse de alta en el sistema. El coste del alta es de 20 euros y será válido durante un año a partir del día de alta en el sistema, teniendo que ser renovada al finalizar este tiempo. Al usuario se le identifica por su número de móvil y se le otorga una contraseña. Pasados unos días el usuario tendrá que entrar en la página Web del sistema “salamanca.onroll.info” con su nombre de usuario y contraseña de entrada de la Web, y allí verá el código de acceso al préstamo de bicidetas. El sistema establece dos modalidades de coger una bicicleta: mediante el uso de la tarjeta sin contacto o mediante un mensaje de teléfono móvil. En el primer caso el usuario pasa la tarjeta por el lector de la base (módulo aparca-bicicletas con más altura y con un teclado) y el sistema pedirá que se introduzca el número de bicideta, número de candado y el código de acceso. En el segundo caso, se deberá enviar un SMS desde el teléfono móvil indicado en la solicitud de alta de usuario, al número de teléfono establecido para el funcionamiento del sistema. Cuenta con 12 bases repartidas por la ciudad y otras 3 en construcción, el horario del servicio es de 7:00 a 22:00 horas, disponen de 175 bicidetas y 1.300 usuarios registrados.



La difusión mediática se ha llevado a cabo a través de prensa (escrita y digital) radio, Web municipal y cartelería diversa.



- Reducción del precio del billete de autobús urbano. Uno de los modos de transporte que el Ayuntamiento de Valladolid ha fomentado, de acuerdo con los objetivos generales de ahorro de energía de esta edición, ha sido el uso del autobús urbano. Por ello, durante la jornada del jueves 22 de septiembre se estableció una tarifa reducida para el billete de autobús de 0,15 €. El descuento aplicado respecto al billete ordinario de autobús fue de 0,95€. Comparado con el precio del viaje utilizando la tarjeta Bonobús, el descuento ha sido de 0,48€ y de 0,24€ respecto al precio con Bono Joven. Además de colocar los carteles al lado de la puerta de los autobuses para informar a los ciudadanos sobre las actividades organizadas por el Ayuntamiento durante el Día sin coches, los autobuses indicaban con un mensaje en sus cabeceras que se celebraba el “Día europeo sin coche”.
- Aparcamiento “Feria de Muestras” gratuito. Con el objetivo de disuadir a los conductores a acceder al centro urbano con el vehículo privado.
- Ruta turística en bicideta. En virtud de la estipulación primera del convenio entre el Ayuntamiento y la Fundación Cidista de Castilla y León, firmado en 2006 y coordinado por la Escuela Cidista de Valladolid, se programó una Marcha Cidoturista el jueves día 22 a las 18:30 horas con la que se pretendía:
 - a. Fomentar el uso de la bicideta en el entorno urbano.
 - b. Mejorar la movilidad urbana y la sostenibilidad aportando alternativas no contaminantes al vehículo privado.
 - c. Mostrar una imagen positiva del cidista al conductor, sensibilizándole en el respeto a otros usuarios de las vías públicas.
 - d. Conocer la ciudad, áreas por las que se circula y posibles vías de tránsito exclusivo para bicidetas, entorno monumental y turístico de la ciudad, así como otras infraestructuras municipales a disposición de los cidistas.

- e. Dar a conocer la Escuela Cidista, sus actividades y miembros a los más pequeños.
- f. Realizar una aplicación práctica de normas de circulación básicas y medidas de autoprotección recomendadas.

Para la realización de estas Actividades han contado con la colaboración de la Escuela Cidista de Valladolid.



Entre las Medidas Permanentes llevadas a cabo, destacan las siguientes:

1. Creación o ampliación de zonas peatonales.

- a. En la plaza del Milenio se ha recuperado el espacio ocupado por un aparcamiento, creando un nuevo espacio público centrado en el ciudadano y no en los vehículos
- b. Se ha inaugurado la pasarela peatonal Pedro Gómez Bosque
- c. Se ha inaugurado el Puente de Santa Teresa que, aunque dispone de carriles para la circulación de vehículos a motor, otorga "una clara prioridad a los peatones", pues dispone de una franja para paso de viandantes de diecisiete metros de anchura



2. Mejora de la red cidista. Ampliación y señalización de la red existente.



3. mejora del transporte público: proyecto “Bus-Direct”. Con este proyecto se ha logrado mejorar la frecuencia del servicio de transporte público y el desarrollo de nuevas tecnologías destinadas a la mejora de la red de transporte público.
4. Calmado del tráfico y sistemas de control de acceso. Se ha creado el aparcamiento subterráneo de la plaza del Milenio y se ha ampliado la Zona de Estacionamiento Regulado (ORA).
5. Mejora de la accesibilidad. Dentro de las nuevas actuaciones que se llevan a cabo en el viario público, siempre que sea posible se han realizado:
 - a. Creación de aceras táctiles
 - b. Creación de rampas para sillas de ruedas
 - c. Rebaje y ampliación de aceras
 - d. Eliminación de barreras arquitectónicas
 - e. Se ha lanzado el I Plan Municipal de Accesibilidad
6. Vehículos limpios. Se ha impulsado el vehículo eléctrico mediante la instalación de una red de 30 puntos de recarga para vehículos eléctricos en la ciudad



La difusión de todas estas actividades se han realizado a través de cartelería diversa distribuida por la ciudad y pancartas.


¡Valladolid, sin mi coche!
SEMANA EUROPEA DE LA MOVILIDAD

**Desplázate de forma eficiente:
mejora tu movilidad!**
Del 16 al 22 de Septiembre de 2011

**Jueves
22 de septiembre de 2011
¡Valladolid, sin mi coche!**

- Área restringida al vehículo privado en horario de 10:00h a 20:00h señalizada mediante pancartas en los accesos
- Precio único del billete de autobús urbano de 0,15 euros
- Aparcamiento "Feria de Muestras" gratuito
- Ruta turística en BICICLETA:
 - Coordinado por: ESCUELA CICLISTA DE VALLADOLID
 - Punto de encuentro: Acera de Recoletos, 18:30h.

Cataluña



En la Comunidad de Cataluña han participado en esta edición de la Semana Europea de la Movilidad y “¡La ciudad, sin mi coche!” un total de **178 municipios**, lo que ha permitido involucrar en este proyecto a **5.715.294 habitantes**.

Ayuntamiento	Provincia
ALBI	LLEIDA
ALCOLETGE	LLEIDA
ALGERRI	LLEIDA
ANGLESOLA	LLEIDA
ARBÚCIES	GIRONA
ARTESA DE LLEIDA	LLEIDA
BELLCAIRE D'URGELL	LLEIDA
BELLMUNT D'URGELL	GIRONA
BISBAL D'EMPORDÀ	GIRONA
BOVERA	LLEIDA
CALDES DE MONTBUI	BARCELONA
CALELLA	BARCELONA
CAMBRILS	TARRAGONA
CAMPLLONG	GIRONA
CASSÀ DE LA SELVA	GIRONA
CELLERA DE TER	GIRONA
CENTELLES	BARCELONA
CERDANYOLA DEL VALLÈS	BARCELONA
EL MASNOU	BARCELONA
ELS PALLARESOS	TARRAGONA
GANDESA	TARRAGONA
GELIDA	BARCELONA
GIRONA	GIRONA
GOLMÉS	LLEIDA
GRANADELLA	LLEIDA

Ayuntamiento	Provincia
GRANOLLERS	BARCELONA
IVARS DE NOGUERA	LLEIDA
JUNEDA	LLEIDA
L'AMETLLA DEL VALLÈS	BARCELONA
LES AVELLANES I SANTA LINYA	LLEIDA
LLÍVIA	GIRONA
MAIÀ DE MONTCAL	GIRONA
MAIALS	LLEIDA
MASSALCOREIG	LLEIDA
MOLLERUSSA	LLEIDA
MONTGAT	BARCELONA
MONTMELÓ	BARCELONA
ÒDENA	BARCELONA
OLIUS	LLEIDA
PALAFOLLS	BARCELONA
PALAU-SOLITÀ I PLEGAMANS	BARCELONA
PARLAVÀ	GIRONA
PERALADA	GIRONA
PLATJA D'ARO	GIRONA
POBLA DE SEGUR	LLEIDA
POLINYÀ	BARCELONA
PUIGVERD DE LLEIDA	LLEIDA
RIPOLLET	BARCELONA
RIUDECANYES	TARRAGONA
RODA DE BARÀ	TARRAGONA
RODA DE TER	BARCELONA
ROSSELLÓ	LLEIDA
RUBÍ	BARCELONA

Ayuntamiento	Provincia
SABADELL	BARCELONA
SALOU	TARRAGONA
SANT ANDREU DE LA BARCA	BARCELONA
SANT ANDREU DE LLAVANERES	BARCELONA
SANT CUGAT DEL VALLÈS	BARCELONA
SANT FOST DE CAMPSENTELLES	BARCELONA
SANT JOAN DE LES ABADESSES	GIRONA
SANT JULIÀ DE RAMIS	GIRONA
SANTA BÀRBARA	TARRAGONA
SANTA PERPÈTUA DE MOGODA	BARCELONA
SENTMENAT	BARCELONA
SIDAMON	LLEIDA
SITGES	BARCELONA
SORT	LLEIDA
TONA	BARCELONA
TORTOSA	TARRAGONA
VALLROMANES	BARCELONA
VALLS	TARRAGONA
VIDRERES	GIRONA
VILABLAREIX	GIRONA
VILADECANS	BARCELONA
VILADECAVALLS	BARCELONA
VILAFANT	GIRONA
VILANOVA DEL CAMÍ	BARCELONA
VILOBÍ D'ONYAR	GIRONA
CIUDADES DESTACADAS	
AIGUAVIVA	GIRONA
ALBATÀRREC	LLEIDA

Ayuntamiento	Provincia
ALCARRÀS	LLEIDA
ALELLA	BARCELONA
ALFARRÀS	LLEIDA
ALGUAIRE	LLEIDA
ALMACELLES	LLEIDA
ALMATRET	LLEIDA
ALPICAT	LLEIDA
ALTAFULLA	TARRAGONA
AMER	GIRONA
AMPOSTA	TARRAGONA
ASPA	LLEIDA
BADALONA	BARCELONA
BALAGUER	LLEIDA
BARCELONA	BARCELONA
BELLPUIG	LLEIDA
BESALÚ	GIRONA
BLANES	GIRONA
CALDES DE MALAVELLA	GIRONA
CALONGE	GIRONA
CARDEDEU	BARCELONA
CASTELLAR DEL VALLÈS	BARCELONA
CASTELLBISBAL	BARCELONA
CASTELLDANS	LLEIDA
CASTELLDEFELS	BARCELONA
CERVERA	LLEIDA
CORNELLÀ DE LLOBREGAT	BARCELONA
CUNIT	TARRAGONA
ESPLUGUES DE LLOBREGAT	BARCELONA

Ayuntamiento	Provincia
FIGUERES	GIRONA
FULLEDA	LLEIDA
GAVÀ	BARCELONA
GUINGUETA D'ÀNEU	LLEIDA
GUISSONA	LLEIDA
IGUALADA	BARCELONA
JUNCOSA	LLEIDA
LA GRANADA	BARCELONA
L'AMETLLA DE MAR	TARRAGONA
LES BORGES BLANQUES	LLEIDA
LES FRANQUESES DEL VALLÈS	BARCELONA
L'HOSPITALET DE LLOBREGAT	BARCELONA
LINYOLA	LLEIDA
LLAGOSTERA	GIRONA
LLANÇÀ	GIRONA
LLEIDA	LLEIDA
LLIÇÀ D'AMUNT	BARCELONA
LLORET DE MAR	GIRONA
MALDÀ	LLEIDA
MALGRAT DE MAR	BARCELONA
MANLLEU	BARCELONA
MANRESA	BARCELONA
MATARÓ	BARCELONA
MOLINS DE REI	BARCELONA
MOLLET DEL VALLÈS	BARCELONA
MONTGAI	LLEIDA
MONTORNÈS DEL VALLÈS	BARCELONA
OLOT	GIRONA

Ayuntamiento	Provincia
PALLEJÀ	BARCELONA
PARETS DEL VALLÈS	BARCELONA
PIERA	BARCELONA
PINEDA DE MAR	BARCELONA
PONT DE SUERT	LLEIDA
REUS	TARRAGONA
RIPOLL	GIRONA
SALT	GIRONA
SANT ADRIÀ DE BESÒS	BARCELONA
SANT BOI DE LLOBREGAT	BARCELONA
SANT CUGAT SESGARRIGUES	BARCELONA
SANT FELIU DE GUÍXOLS	GIRONA
SANT FELIU DE LLOBREGAT	BARCELONA
SANT JOAN DESPÍ	BARCELONA
SANT JUST DESVERN	BARCELONA
SANT LLORENÇ DE LA MUGA	GIRONA
SANT QUINTÍ DE MEDIONA	BARCELONA
SANT VICENÇ DE CASTELLET	BARCELONA
SANTA COLOMA DE CERVELLÓ	BARCELONA
SANTA COLOMA DE GRAMENET	BARCELONA
SANTA EULÀLIA DE RONÇANA	BARCELONA
SANTA MARGARIDA I ELS MONJOS	BARCELONA
SANTA MARIA DE PALAUTORDERA	BARCELONA
SEU D'URGELL	LLEIDA
SILS	GIRONA
SOLSONA	LLEIDA
TARRAGONA	TARRAGONA
TÀRREGA	LLEIDA

Ayuntamiento	Provincia
TERMENS	LLEIDA
TERRASSA	BARCELONA
TIANA	BARCELONA
TORREFARRERA	LLEIDA
TREMP	GIRONA
VANDELLOS I L'HOSPITALET DE L'INFANT	TARRAGONA
VIC	BARCELONA
VIELHA E MIJARAN	GIRONA
VILAFRANCA DEL PENEDES	BARCELONA
VILAGRASSA	LLEIDA
VILALLER	LLEIDA
VILANOVA DEL VALLES	BARCELONA
VILANOVA I LA GELTRU	BARCELONA
VILASSAR DE MAR	BARCELONA

AIGUAVIVA.

Las actividades llevadas a cabo por este ayuntamiento con motivo de la SEM 2011, han sido las siguientes:

- Caminata saludable
- Pedalada 2011
- Taller de fotografía
- Concurso de viñetas

ALBI.

Las actividades desarrolladas por este municipio se han concentrado en el día 24 de septiembre con la actividad titulada "Mobilitat Sostenible", de la que no nos han llegado detalles.

ALCARRÀS.

La programación de actividades con motivo de la SEM 2011 se detalla en el siguiente cuadro.

Viernes 23 de septiembre	<ul style="list-style-type: none"> • Carrera de transportes
<ul style="list-style-type: none"> • Caminata 	Sábado 24 de septiembre
Domingo 25 de septiembre	<ul style="list-style-type: none"> • Pedalada

ALFARRÀS.

El municipio realizó durante la SEM-2011 como Buena Práctica, la denominada "**Pedalada**", consistente en dos rutas en bicideta (una de 30 Km y otra de 12 Km), para promocionar este modo de desplazamiento sostenible. Esta actividad contó con la participación de 60 personas.

Para la difusión de esta actividad se empleó la radio local, pregones, carteles, folletos, etc.

ALMACELLES.

Las actividades llevadas a cabo por este ayuntamiento se han llevado al día 25 de septiembre, con las siguientes actividades:

- Pedalada 2011

- “Foto-bici missatge”
- “Equipa la teua bici”

ALPICAT.

La programación de actividades con motivo de la SEM 2011 se detalla en el siguiente cuadro.

Viernes 23 de septiembre	<ul style="list-style-type: none"> • Carrera de transportes
<ul style="list-style-type: none"> • Caminatas verdes 	Sábado 24 de septiembre
Domingo 25 de septiembre	<ul style="list-style-type: none"> • Pedalada • “Regala aire net”

ALTAFULLA.

El programa de Actividades desarrollado durante la SEM-2011, se muestra en el siguiente cuadro:

Jueves 22 de septiembre	<ul style="list-style-type: none"> • Andando al cole
<ul style="list-style-type: none"> • Caminata Cultural “por los caminos del agua, el pan y el vino de cada día”. Realizada por distintos edificios y puntos culturales de la población. • Andando al cole. 	Viernes 23 de septiembre
Sábado 24 de septiembre	<ul style="list-style-type: none"> • Caminata verde “por el bosque de Sant Antonio”, limpieza y recuperación de un camino del citado bosque para habilitarlo como ruta de bicidetas y para pasear.
<ul style="list-style-type: none"> • Bicidadada popular por las calles de la población 	Domingo 25 de septiembre
Lunes 26 de septiembre	<ul style="list-style-type: none"> • Andando al cole. • Charla sobre movilidad sostenible y segura en el colegio la Portalada.
<ul style="list-style-type: none"> • Andando al cole. • Charla sobre movilidad sostenible y segura en el colegio El Roquissar. 	Martes 27 de septiembre
Miércoles 28 de septiembre	<ul style="list-style-type: none"> • Andando al cole • Charla saludable sobre los beneficios del caminar.

<ul style="list-style-type: none"> • Andando al cole. • Carrera de transportes, el objetivo fue ir desde el Ayuntamiento de Altafulla al de Tarragona con diferentes transportes, coche-bus-tren-moto eléctrica-bicideta. 	<p>Jueves 29 de septiembre</p>
---	--

Otras actividades:

- Andando al Cole. Desde el Ayuntamiento se hizo un llamamiento a toda la población infantil y juvenil para que durante esta semana fueran al colegio e instituto andando siguiendo los carteles de "itinerario recomendado" que se colgaron por el pueblo y las "huellas verdes" que se colocaron cerca de los pasos de cebra indicando cual era el mejor camino a seguir.
- Señalización Viaria. Campaña de actualización de la señalización viaria horizontal y vertical en diferentes puntos del municipio.

El municipio llevo cabo como Medidas permanentes:

1. Regulación de la Señalización Viaria
2. Construcción de nuevos Carriles de bicidetas.

Han colaborado en estas actividades la Penya Cidista Altafulla, Centre d'Estudis Altafulla, Centre de Salut Altafulla, Policia Local y Brigada Municipal d'Altafulla, el Consell de Participació Ciutadana, los colegios La Portalada y El Roquissar, así como entidades privadas (La Caixa y Grupo Eroski).

La promoción mediática de estas actividades se realizaron a través de los medios de comunicación locales (prensa, radio TV) y municipales (revista municipal).

AMETLLA DE MAR.

Las actividades llevadas a cabo por este ayuntamiento se han concentrado en la participación en la "Pedalada 2011" el día 25 de septiembre.

AMETLLA DEL VALLÈS.

El programa de Actividades desarrollado durante la SEM-2011, se muestra en el siguiente cuadro:

<p>Sábado 24 de septiembre</p>	<ul style="list-style-type: none"> • Bicidetada popular
<ul style="list-style-type: none"> • Caminata popular 	<p>Domingo 25 de septiembre</p>
<p>Lunes 26 de septiembre</p>	<ul style="list-style-type: none"> • Caminata gent gran
<ul style="list-style-type: none"> • Caminata gent gran • Charla "hàbits saludables" 	<p>Miércoles 28 de septiembre</p>

ANGLESOLA.

Las actividades llevadas a cabo por este ayuntamiento se han concentrado en la participación en la “Pedalada 2011” y la organización de una “Caminata sostenible” el día 25 de septiembre.

ARBÚCIES.

Las actividades llevadas a cabo por este ayuntamiento se en la SEM 2011 han sido una “Caminata Verde” y una “Caminata Cultural”

AVELLANES I SANTA LINYALES.

El programa de Actividades desarrollado durante la SEM-2011, se muestra en el siguiente cuadro:

Viernes 23 de septiembre	<ul style="list-style-type: none"> • Caminata Saludable
<ul style="list-style-type: none"> • Pedalada 2011 	Domingo 25 de septiembre

BADALONA.

El programa de Actividades desarrollado durante la SEM-2011, se muestra en el siguiente cuadro:

Lunes 26 de septiembre	<ul style="list-style-type: none"> • “Operació ring-ring”
<ul style="list-style-type: none"> • “Anem a treballar amb transport públic” 	Martes 27 de septiembre
Miércoles 28 de septiembre	<ul style="list-style-type: none"> • Charla sobre movilidad

BARCELONA.

Como Medidas Permanentes han llevado a cabo las siguientes dentro del marco de la SEM-2011:

1. Mejora de la movilidad de peatones, ciclistas y transporte público. Mediante: ampliación de aceras, aumento de la red de carril bici, la implantación de las zonas ZAM (Zona Avanzada de Motos), implantación de zonas 30, autobuses de gas natural e hidrógeno
2. Campañas de concienciación social para reducir la accidentabilidad urbana.
 - Campaña “Camina amb civisme”
 - Campaña “Bicivisme”

- Campaña “Motocivisme”
3. Promocionar y favorecer el uso del vehículo eléctrico. Mediante la instalación de puntos de recarga eléctrica para motos y coches. Puesta en marcha de un punto de atención LIVE, para informar a las personas interesadas en el vehículo eléctrico.

En cuanto a las actividades programadas durante la SEM, se muestran en el siguiente cuadro:

Martes 20 de septiembre	<ul style="list-style-type: none"> • Conferencia del Pacto por la Movilidad
<ul style="list-style-type: none"> • Exposición de semáforos de Barcelona • Presentación del nuevo portal de Movilidad • Presentación de la Web de la Moto • Seguimiento de las campañas MOTOCIVISME y CAMINA AMB CIVISME 	Del 26 al 29 de septiembre

Para la organización de este programa de actividades, este ayuntamiento ha contado con la colaboración del Real Automóvil Club de Cataluña (RACC).

La promoción mediática de estas actuaciones se ha llevado a cabo a través de folletos (Guía de la bicideta 2011, Datos básicos de movilidad) y cartelería diversa, y página Web de la Oficina LIVE (w41.bcn.cat).



BELLCALRE D'URGELL.

El programa de actividades ha consistido en la organización de “Anada a l’escola municipal sense cotxe; fem servir les comes i la bicideta!”, realizada el 25 de septiembre, de la que no nos han llegado detalles.

BESALÚ.

Como medidas permanentes se realizaron:

1. Moderación del tránsito y sistemas de control de acceso. A través del acondicionamiento de aparcamientos disuasorios o de intercambio modal y nuevas regulaciones del tránsito sobre circulación y aparcamientos, que garanticen la seguridad de los peatones, potencien el comercio de proximidad y recuperen para los ciudadanos espacios públicos del municipio.



2. Mejora de la accesibilidad. Mediante la creación de rampas para acceder con sillas de ruedas, la eliminación de barreras arquitectónicas (en cada obra de nueva construcción debe tenerse en cuenta la accesibilidad de las personas con movilidad reducida) y el desarrollo de planes de accesibilidad (desarrollo de un plan de movilidad global en todo Besalú en colaboración con la Diputación de Girona).
3. Gestión de la movilidad. El proyecto ha comenzado como una buena práctica tal y como se describe en el apartado correspondiente y acabará convirtiéndose en una práctica permanente con la que se pretende hacer un Besalú más cívico y sostenible.

El programa de Actividades desarrollado durante la SEM-2011, se muestra en el siguiente cuadro.

<p>8, 15, 22, y 29 de septiembre</p>	<ul style="list-style-type: none"> • CAMINADAS SALUDABLES. Se han potenciado los recursos de la Red de itinerarios saludables del municipio y se han dado las herramientas necesarias para conocer cómo funciona la señalización. Así como las estrategias para saber cómo caminar, usar un pulsómetro, y recomendaciones varias. Todo ello disfrutando de la caminata que ha ido creciendo en dificultad de día en día.
<ul style="list-style-type: none"> • CAMINADA CULTURAL: “Las Puertas de Besalú” Visita guiada gratuita con el objetivo de concienciar a los participantes de la vinculación entre el caminar y conocer el patrimonio cultural del municipio. 	<p>Viernes 16 de septiembre</p>

	
<p style="text-align: center;"><i>Domingo 18 de septiembre</i></p>	<p>PEDALADA SOSTENIBLE, INSPECCIÓN TÉCNICA DE BICICLETAS (ITB), TALLER DE FOTOS Y FOTO MONTAJE:</p> <ul style="list-style-type: none"> • Pedalada sostenible: tres circuitos adaptados a los participantes (25, 10 y 4km) para fomentar el uso de la bicideta como hábito saludable. • ITB: Descripción y demostración de los puntos básicos del mantenimiento de la bicideta. Reparación de las bicidetas in situ. Potenciación del uso de elementos reflectantes para la seguridad del ciclista. • Taller de fotos: “Yo voy en bici”: los participantes se fotografiaron con su bici y un dibujo o mensaje de la razón por la cual es bueno ir en bicideta. • Foto “Bici-montaje”: Foto de grupo con el mensaje de la campaña de éste año (Ahorra combustible, regala aire puro). <p>SE TRASLADÓ AL DIA 2 DE OCTUBRE POR MAL TIEMPO.</p>
<p style="text-align: center;"><i>Jueves 22 de septiembre</i></p>	<ul style="list-style-type: none"> • PROPUESTA PÚBLICA DE LA ADHESIÓN A LA CARTA INTERNACIONAL DEL CAMINAR: Lectura y propuesta pública para la declaración de principios y estrategias orientadas a fomentar el derecho de las personas a poder caminar de forma segura y disfrutando de los espacios públicos en cualquier momento y lugar. • A principios de octubre se aprobó por Pleno Municipal y se formalizó la adhesión con el órgano competente.
<ul style="list-style-type: none"> • II JORNADAS SOBRE SEGURIDAD VIARIA: Actividades formativas en materia de seguridad viaria en el Instituto-Escuela Salvador Vilarrasa de Besalú dirigidas por una unidad del cuerpo de Mossos d’Esquadra. Las actividades son específicas para cada uno de los cursos y tienen una duración de entre 30-50 minutos. • Continuidad con otra jornada de refuerzo al final del curso 	<p style="text-align: center;"><i>26, 27, 28 de septiembre</i></p>



**Miércoles
29 de septiembre**

- **II JORNADAS SOBRE SEGURIDAD VIARIA PARA PADRES Y MADRES DEL INSTITUTO ESCUELA SALVADOR VILARRASA:** Charla Formativa para padres, madres y tutores de los estudiantes de la escuela sobre seguridad viaria dirigida por una unidad del cuerpo de los Mossos d'Esquadra.

- **PROCESO DE PARTICIPACIÓN “POR UN BESALÚ, SEGURO, ACCESIBLE Y SOSTENIBLE”:** Presentación pública para debatir como debe ser el modelo de movilidad en el Centro Histórico de Besalú.

**Jueves
30 de septiembre**



Otra actividad destacada ha sido la difusión del **Gestor Personal de la Movilidad** (accesible desde Internet). Mediante esta aplicación de la página Web del Ayuntamiento de Besalú (www.besalu.cat) se pueden realizar búsquedas de itinerarios con diferentes medios de transporte y hacer el cálculo de emisiones, coste, consumo energético y tiempo de desplazamiento.

Entre las Buenas Prácticas llevadas a cabo por este ayuntamiento, destaca el programa: **“Por un Besalú más accesible, seguro y sostenible”**. Una de las actuaciones de este programa es el ordenamiento de la movilidad y pacificación del tránsito del centro histórico del pueblo, limitando el tránsito de vehículos y regulando el aparcamiento. Para llevar a cabo estas actuaciones, se prevé realizar un cuestionario para todas las familias y posteriormente un taller. El sistema de limitación de acceso al centro se realizará mediante pilonas escamoteables accionadas por los residentes de la zona y con sistema de viseo vigilancia. Esta actuación tiene estimado un tiempo de implementación de 4 meses, con un presupuesto de casi 47.000€ (23.000 de los cuales son subvencionados por la Generalitat) y posteriormente a su implantación pasará a establecerse como medida permanente.

Han colaborado en estas actividades las entidades: Mossos d'Esquadra, el centro educativo IE Salvador Vilarrasa, Club BTT Desfrenats, Motos Besalú, y la Autoridad del Transporte Metropolitano.

La difusión mediática se realiza a través del ayuntamiento con los recursos propios: Web municipal (www.besalu.cat), pantallas informativos (2 en todo el municipio), redes sociales, correo electrónico (con la base de datos municipal), puerta a puerta (mediante folletos) y prensa provincial.



BISBAL D'EMPORDÀ.

El programa de Actividades desarrollado durante la SEM-2011, se muestra en el siguiente cuadro:

<p>Sábado 24 de septiembre</p>	<ul style="list-style-type: none"> • Actividad de educación ambiental dirigida al ámbito familiar • Actividad de educación para la seguridad vial dirigida a los escolares
<ul style="list-style-type: none"> • Actividad de educación ambiental dirigida al ámbito familiar • Jornada de dinamización de los itinerarios saludables de Bisbal d'Empordà. 	<p>Domingo 25 de septiembre</p>

CALDES DE MALAVELLA.

El municipio de Caldes de Malavella realizó la siguiente buena práctica durante la SEM-2011 consistente en una **Pedalada contra el cambio climático**. El recorrido se realizó por caminos vecinales hasta la localidad vecina de Vidreres, con un recorrido total de 18,5 km. Se ofreció a los

participantes un avituallamiento a base de agua y zumos de frutas además de un obsequio para todos los participantes.



Ha colaborado con el ayuntamiento el Club Excursionista de Caldes de Malavella.

La difusión de esta actividad se realizó mediante la Web municipal, además de carteles y folletos informativos.



CALDES DE MONTBUI.

Las actividades que han configurado su programa para la SEM 2011, en tre le 22 y el 29 de septiembre, han sido las siguientes:

- “Cercaviles a l’escola a peu”
- “Taller de recompte de CO2”

- Taller “Viatjo amb tu Transport urbà”

CALELLA.

El programa de Actividades desarrollado durante la SEM-2011, se muestra en el siguiente cuadro:

Sábado 24 de septiembre	<ul style="list-style-type: none"> • Pedalada popular
<ul style="list-style-type: none"> • Día del transporte público 	Miércoles 28 de septiembre

CAMPLLONG.

Las actividades organizadas se han reducido a la organización de una Caminata Verde Popular llevada a cabo el 25 de septiembre.

CARDEDEU.

El programa de Actividades desarrollado durante la SEM-2011, se muestra en el siguiente cuadro:

Lunes 26 de septiembre	<ul style="list-style-type: none"> • “Circuit de mobilitat”, actividades lúdicas-educativas para los alumnos de escuelas de 5º de primaria
<ul style="list-style-type: none"> • “Circuit de mobilitat”, actividades lúdicas-educativas para los alumnos de escuelas de 6º de primaria 	Martes 27 de septiembre

CASSÀ DE LA SELVA.

Este municipio llevó a cabo como medida permanente la **Mejora en la zona de viandantes y pacificación del tráfico de la calle Mayor**, mediante la eliminación de barreras arquitectónicas y la mejora del acceso para viandantes en esta calle. En concreto se igualó la acera al nivel de la calzada y se convirtió la calle en transitable en un solo sentido, ganando así espacio y confort para los viandantes en una de las calles principales del pueblo.



Además el sábado 24 de septiembre realizó la actividad “**Caminada popular, cultural y saludable**”, abierta a la participación de todos los vecinos del municipio.

La promoción de estas actuaciones con motivo de la SEM-2011 se ha realizado principalmente a través de página Web del municipio.



CASTELLBISBAL.

El programa de Actividades desarrollado durante la SEM-2011, se muestra en el siguiente cuadro:

<p>Jueves 15 de septiembre</p>	<ul style="list-style-type: none"> • Espectáculo: “El professor sen se fums”
<ul style="list-style-type: none"> • Caminata Verde 	<p>Sábado 24 de septiembre</p>
<p>Domingo 25 de septiembre</p>	<ul style="list-style-type: none"> • Pedalada popular contra el cambio climático • Muestra de vehículos eléctricos

CASTELLDANS.

Las actividades organizadas se han reducido a la participación en la Pedalada por la Movilidad Sostenible llevada a cabo el 25 de septiembre.

CASTELLDEFELS.

El programa de Actividades desarrollado durante la SEM-2011, se muestra en el siguiente cuadro:

Miércoles 21 de septiembre	<ul style="list-style-type: none"> • “Circuit d’accesibilitat”.
<ul style="list-style-type: none"> • Jornada de participación ciudadana sobre movilidad del barrio Vista alegre 	Viernes 23 de septiembre
Domingo 25 de septiembre	<ul style="list-style-type: none"> • Caminata a pie por la vall de la sentiu • “Coneix el teu bus” • “Taller de cotxets” • Muestra de vehículos eléctricos
<ul style="list-style-type: none"> • “Contes Mòbils” 	Martes 27 de septiembre
Jueves 29 de septiembre	<ul style="list-style-type: none"> • “Rutes saludables”.
<ul style="list-style-type: none"> • “Parc del Xiprers de Canyars” 	Sábado 1 de octubre
26 de septiembre – 30 de octubre	<ul style="list-style-type: none"> • “Caravana d’educació viària”.

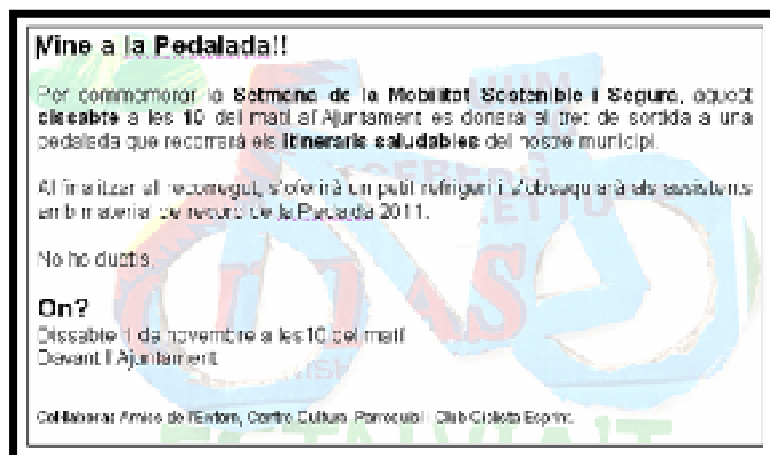
CELLERA DE TER.

Este municipio llevó a cabo la buena práctica de organizar una **Jornada de la bicicleta** durante el sábado 1 de octubre, que consistió en recorrer durante la mañana los principales itinerarios saludables que hay en el municipio y donde se fomenta el uso de la bicicleta en el entorno municipal.



Han contado con la colaboración del Club Ciclista Esprint, Amics de l’Entorn y el Centro Cultural Parroquial.

La difusión de esta actividad se llevó a cabo a través de prensa escrita y folletos.



CENTELLES.

Las actividades organizadas se han centrado en la organización de una Caminata y una Pedalada llevada a cabo el 18 de septiembre.

CERDANYOLA DEL VALLÈS.

El municipio llevó a cabo las siguientes medidas permanentes durante la SEM-2011:

1. Carril bici Sant Casimir - Av. Argentina. El proyecto plantea la ejecución de un carril bici bidireccional de 1.800 metros de longitud que va a permetre completar la red ciclable conectando con la Universidad Autònoma de Barcelona. El carril bici discorre majoritariamente segregado por el extremo izquierda de la calzada. La anchura mínima del carril bici es de 2 m, con una franja de separación de 0,5 m cuando va adyacente a un carril de circulació y de 1 m en carrils de estacionamiento.



2. Reforma y mejora de la accesibilidad de la parada de autobús de la calle Lluís Companys. Ampliación de la acera y adaptación de los dos pasos de peatones en la intersección de la calle Mare de Déu del Pilar y Altimira, además de adaptar el radio de giro en el paso de peatones de la acera. Instalación de una marquesina para proteger a los usuarios del transporte público y evitar

interferencias entre viajeros y peatones en paso, así como alumbrado y arbolado ha de crear una franja de protección entre el peatón y la circulación incrementando la seguridad viaria.



3. Mejora de la seguridad vial en las calles Can Pallarès y Cardoner. Se ha efectuado la incorporación de una medianera ajardinada de separación entre sentidos y la pacificación del tráfico mediante la incorporación de una rotonda en la intersección con la calle Bosc Tancat para facilitar la incorporación, reducción de carriles de circulación e incorporación de pasos de peatones con semáforos a demanda.



4. Urbanización de la plaza Sant Ramón. Se han creado dos zonas diferenciadas: una central rodeada de los árboles existentes con unos bancos, y los extremos este y oeste de la plaza que se ordenan para mantener la linealidad del paso suprimiendo el paso de vehículos abierto. Con ello se ha producido una mejora del espacio peatonal con ganancia de espacio para actividades cívicas y el calmado del tráfico en los viales que conectan con la plaza.

CORNELLÀ DE LLOBREGAT.

El programa de Actividades desarrollado durante la SEM-2011, se muestra en el siguiente cuadro:

<p>Domingo 18 de septiembre</p>	<ul style="list-style-type: none"> • “Pedalada familiar pel riu i el Delta del Llobregat”.
<ul style="list-style-type: none"> • “Passejada gent gran” 	<p>Jueves 22 de septiembre</p>

Domingo 25 de septiembre	<ul style="list-style-type: none"> • “Pasejada en bicicleta urbana per 7 municipis”
<ul style="list-style-type: none"> • “Cursa de transports”. 	Martes 27 de septiembre
Jueves 29 de septiembre	<ul style="list-style-type: none"> • “Curs de bicidetes”. (Circulación segura, mantenimiento,...)

CUNIT.

El programa de Actividades desarrollado durante la SEM-2011, se muestra en el siguiente cuadro:

Jueves 22 de septiembre	<ul style="list-style-type: none"> • Caminata saludable
<ul style="list-style-type: none"> • Exposición. 	Viernes 23 de septiembre
Sábado 24 de septiembre	<ul style="list-style-type: none"> • Caminatas verdes. • Plantación de árboles
<ul style="list-style-type: none"> • Pedalada • Transporte público 	Domingo 25 de septiembre

EL MASNOU.

Las actividades llevadas a cabo se citan a continuación:

- Campaña informativa sobre la movilidad sostenible
- Celebración del “Día del transport públic”
- Adhesión a la carta internacional del caminar

EL PERELLÓ.

Como medidas permanentes, este municipio ha desarrollado las siguientes:

1. Mejora de las instalaciones para bicidetas. Se pretende favorecer la movilidad sostenible (el uso de la bicideta para los desplazamientos al mercado del centro urbano), mediante la colocación aparca bicis en el centro urbano.



2. Mejora de las infraestructuras peatonales. Se realizaron nuevos pasos de cebra distribuidos por el municipio, para facilitar el desplazamiento con seguridad de los peatones.



Además llevó a cabo una actividad el domingo 18 de septiembre, titulada “**Marcha cicloturística: La ciudad sin mi coche**”. Con la presencia de las autoridades municipales se organizó un recorrido por las calles del municipio y al final se sirvió un refrigerio como avituallamiento.



ESPLUGUES DE LLOBREGAT.

El programa de Actividades desarrollado durante la SEM-2011, se muestra en el siguiente cuadro:

Jueves 22 de septiembre	<ul style="list-style-type: none"> • “Dia sense cotxes”
<ul style="list-style-type: none"> • Caminada saludable 	Viernes 23 de septiembre
Domingo 25 de septiembre	<ul style="list-style-type: none"> • “Passejada urbana en bicicleta per 7 municipis metropolitans”.
<ul style="list-style-type: none"> • Caminata verde al parque natural de Collserola 	Lunes 26 de septiembre
Martes 27 de septiembre	<ul style="list-style-type: none"> • Carrera de transportes en la región metropolitana de Barcelona
<ul style="list-style-type: none"> • Campaña fomento del transporte público 	22 - 29 de septiembre

FIGUERES.

Este ayuntamiento ha desarrollado la actividad “Al Carrer Tots hi Pintem”, durante el día 27 de septiembre, en la que los niños y niñas participantes realizarán dibujos centrados en el transporte público.

GAVÀ.

Esta desarrollando el proyecto “**Caminos escolares seguros**”, que consiste en la señalización de los caminos más utilizados por los niños y sus familias para ir al colegio, y facilitar se puedan desplazar solos de forma segura. Es un proyecto en el que se involucran ciudadanos y el entramado comercial de la ciudad para que ayuden a asegurar que los niños lleguen seguros a la escuela. Los comercios de la zona colaboran ayudando a las dificultades que se encuentren los niños y formando parte de una red identificada con un distintivo, para que los niños sepan donde acudir en caso de tener problemas. En una primera fase se procederá a divulgar el proyecto y recoger adhesiones al mismo

(colegios, comercios, AMPAS). Posteriormente se producirá la puesta en marcha para finalmente realizar una valoración del mismo.



La difusión de esta acción se llevó a cabo mediante prensa y folletos informativos.



GIRONA.

El programa de Actividades desarrollado durante la SEM-2011, se muestra en el siguiente cuadro:

<p>Jueves 22 de septiembre</p>	<ul style="list-style-type: none"> Ruta Vehículos eléctricos.
<ul style="list-style-type: none"> Pedalada contra el cambio climático. 	<p>Domingo 25 de septiembre</p>
<p>Martes 27 de septiembre</p>	<ul style="list-style-type: none"> Tabla redonda: "Experiències de mobilitat sostenible I Segura".

GRANADELLA.

El programa de Actividades desarrollado durante la SEM-2011, se muestra en el siguiente cuadro:

Sábado 24 de septiembre	<ul style="list-style-type: none"> • Caminata verde.
<ul style="list-style-type: none"> • Pedalada 2011 	Domingo 25 de septiembre
Jueves 29 de septiembre	<ul style="list-style-type: none"> • Caminata saludable.

GRANOLLERS.

Este ayuntamiento ha llevado a cabo como buenas prácticas, la organización de una Pedalada (durante el 4 de julio) y una "Cursa d'esports" (el 27 de julio).

GUINGUETA D'ANEU.

El programa de Actividades desarrollado durante la SEM-2011, ha consistido en la realización de dos Caminatas, una por el Paseo de la Torrossa y otra de tipo cultural titulada "1a Guingueta pel costat de l'embossament".

IGUALADA.

El programa de Actividades desarrollado durante la SEM-2011, se muestra en el siguiente cuadro:

Viernes 23 de septiembre	<ul style="list-style-type: none"> • Autobuses urbanos gratuitos durante el día
<ul style="list-style-type: none"> • Bicietada 	Domingo 25 de septiembre
23 - 25 de septiembre	<ul style="list-style-type: none"> • Prohibido el tránsito de vehículos privados en las calles del centro. • Caminata saludable con los centros cívicos

IVARS DE NOGUERA.

El programa de Actividades desarrollado durante la SEM-2011, ha consistido en la realización de una Caminata popular, el sábado 24 de septiembre y una Pedalada, el domingo 25 de septiembre.

LA GARRIGA.

En este municipio se llevaron a cabo las siguientes medidas permanentes:


1. Mejora de las instalaciones de bicicletas.

2. Acceso restringido. Isla de peatones.



3. Creación de aceras táctiles.

4. Campaña educativa.



5. Mejora de infraestructuras: Nuevos pasos de peatones en la calzada.

6. Eliminación de barreras arquitectónicas.



Además, llevó a cabo una actividad durante el 18 de septiembre, **"Bicicletada popular"**, consistente en una marcha ciclista.

LA GRANADA.

El programa de Actividades desarrollado durante la SEM-2011, ha consistido en la realización de una Caminata popular, el sábado 24 de septiembre y una Pedalada, el domingo 25 de septiembre.

LES FRANQUESES DEL VALLÈS.

El programa de actividades desarrollado por este ayuntamiento se ha centrado en la organización de un Circuito de Bici Eléctricas, en el que el ayuntamiento permite a los ciudadanos probar este nuevo modelo de bicicletas urbanas, durante el pasado 18 de septiembre.

L'HOSPITALET DE LLOBREGAT.

El programa de Actividades desarrollado durante la SEM-2011, se muestra en el siguiente cuadro:

Viernes 10 de septiembre	<ul style="list-style-type: none"> “Bicicletada Popular en el marc de la Festa Major de Bellvitge”
<ul style="list-style-type: none"> Caminata Popular 	Domingo 18 de septiembre
Jueves 22 de septiembre	<ul style="list-style-type: none"> “Biciesmorza” (Entrega de almuerzo, productos e información de la SEM a los ciclistas que pasen por el carril bici)
<ul style="list-style-type: none"> Exposición y prueba del Nuevo Autobús Híbrido 	Sábado 24 de septiembre
Domingo 25 de septiembre	<ul style="list-style-type: none"> Pedalada por los municipios del Baix Llobregat
<ul style="list-style-type: none"> Carrera de transportes de L’Hospitalet: Gimcana urbana 	Lunes 26 de septiembre
27 de septiembre – 30 de octubre	<ul style="list-style-type: none"> Jornada de transporte para personas de movilidad Reducida: propuestas de futuro y clausura de la semana de movilidad
<ul style="list-style-type: none"> Pedalada escolar 	Viernes 30 de septiembre

LINYOLA.

Las actividades llevadas a cabo por este ayuntamiento se han centrado en el día 18 de septiembre bajo el título “Aplec de la bicicleta” para la promoción de este medio de transporte.

Como buena práctica, y durante el curso escolar, una vez al mes llevan a cabo el “Día sin coches a la escuela”, para concienciar a las familias y a los más pequeños sobre una movilidad más sostenible.

LLAGOSTERA.

El programa de Actividades desarrollado durante la SEM-2011, se muestra en el siguiente cuadro:

<p><i>Domingo 18 de septiembre</i></p>	<ul style="list-style-type: none"> • Pedalada y caminata. • Punto informativo. • Taller de reparación de bicidetas. • Muestra de vehículos sostenibles.
<ul style="list-style-type: none"> • Día sin coches: punto informativo en el mercado, jornada de participación, quiosco ATM. • Entrega de la rueda informativa sobre la eco-conducción. 	<p><i>Jueves 22 de septiembre</i></p>

LLANÇÀ.

Las actividades con motivo de la SEM 2011 se han centrado en la organización de una caminata el 24 de septiembre y la participación en la Pedalada 2011 del domingo 25 de septiembre.


LLIÇÀ D'AMUNT.

Este municipio llevó a cabo las siguientes medidas permanentes en el marco de la SEM 2011:

1. Instalación de nuevas marquesinas para el transporte público. Instalación de una marquesina, ofreciendo comodidad y protección para los usuarios del autobús.



2. Mejora de las paradas 4432 y 2733 situadas en la carretera BV 1602. Adecuación de los espacios reservados para sendas paradas de transporte urbano e interurbano, dónde se construyen un andenes que mejoran el acceso de los pasajeros (incluidos PMR) y garantizando la conectividad mediante pasos de peatones. Se completa la actuación con la instalación de mobiliario urbano para la comodidad de los usuarios.



El programa de actividades de este municipio se expone en la tabla siguiente:

Jueves 22 de septiembre	<ul style="list-style-type: none"> • El teu bus
<ul style="list-style-type: none"> • Pedalada 2011 	Sábado 24 de septiembre
	
Martes 27 de septiembre	<ul style="list-style-type: none"> • Tens el teu Bus (Escola Països Catalans) • Carrera de modos de transporte
<ul style="list-style-type: none"> • Tens el teu Bus (Escola Miquel Martí i Pol) 	Miércoles 28 de septiembre

<ul style="list-style-type: none"> Tens el teu Bus (Escola Rosa Oriol) 	<p>Jueves 29 de septiembre</p>
<p>Viernes 30 de septiembre</p>	<ul style="list-style-type: none"> Tens el teu Bus (Escola Sant Baldiri)

Para la difusión de las actividades se emplearon principalmente carteles.



LLORET DE MAR.

El programa de actividades de Lloret de Mar durante la SEM 2011 es el siguiente:

<p>Viernes 16 de septiembre</p>	<ul style="list-style-type: none"> Presentación de la Semana de la Movilidad Sostenible y Segura 2011
---	--



- Parkings municipales gratuïtos
- Campaña de control de ruido de vehículos
- Sorteo de 10 abonos anuales de bus urbano
- Desplazamientos seguros en grupo
- Parque de educación vial

**19 al 23
de septiembre**



Otras actividades:

- Exposición de vehículos eléctricos (viernes 23 setiembre): Exposición y prueba de vehículos eléctricos por parte de la ciudadanía en el Paseo Verdguer.
- Caminata para la gente mayor (Viernes 23 septiembre): El Casal del Jubilado organiza una caminata de descubrimiento del entorno natural dirigida a la gente mayor.
- Pedalada contra el cambio climático (domingo 2 octubre): Bicicletada con el Club Cidista Lloret para conocer los carriles bids existentes y los previstos y enseñar que es posible moverse por Lloret con bicideta. A la llegada se hace entrega de premios a todos los participantes.



Han colaborado en estas actividades el Bicideta Club de Cataluña, el Club Cidista Lloret, Motor House, Club Cidista Eco Bike y la Autoridad Territorial de la Movilidad de Girona.

La difusión de estas actividades se realizó mediante notas de prensa, folletos y carteles informativos.

PRESENTACIÓ DE LA SETMANA DE LA MOBILITAT SOSTENIBLE I SEGURA I LA SETMANA LLORET NATURA 2011

Lloret de mar
Lloret Natura

Setmana Lloret Natura
L'objectiu de la Setmana Lloret Natura és que la ciutadania de Lloret i de tota la zona descobri i tregui tant natura i cultura de la vida.

Del 19 de setembre al 2 d'octubre

Sentiments i maons nòrdics

Dilluns 19 de setembre:
Sessió del divendres dels parcs de salut

Dissabte 24 de setembre i 1 d'octubre:
Marsa marítima
Museu del Mar, 9 h

Diumenge 25 de setembre:
1000 Mares Populars Plages de Lloret
Plaça del Parlament, 8 h

Dimecres 30 de setembre:
Caminata per la part gran

Patrimoni cultural

Del divendres 23 al diumenge 25 de setembre:
Jornades Europees del Patrimoni a Catalunya

Dissabte 1 i diumenge 2 d'octubre:
14a Capta Setmana Sàtica

De l'1 al 31 d'octubre:
X Jornades Gastronòmiques de La Cuina del Baix de l'Art

Platges i activitats aquàtiques

Diumenge 2 d'octubre:
VII Dia del Mar
Platja de Sant Agustí, 10 h

Neteja del fons marí
Puntada contra el canvi climàtic
Girona Descobrim Lloret Natura

LLORET DE MAR
SETMANA DE MOBILITAT SOSTENIBLE I SEGURA

VINIU!
Del 19 de setembre al 2 d'octubre de 2011

Durant tota la setmana

Concurs de viatges sobre mobilitat
Plaquets municipals gratuïts
Campanya de control de sèrvis de vehicles
Sorteju de 10 abonaments anuals d'autobús urbà
Desplaçaments segurs en grup
Plaer d'educació viària
Caminada per la part gran

Activitats puntuals

Divendres 16 de setembre:
Presentació de la Setmana de la Mobilitat Sostenible i Segura
Sala de Plens de l'Ajuntament, 11 h

Divendres 23 de setembre:
Explicació de vehicles elèctrics
Passeig Sant Martí, 10 h

Diumenge 2 d'octubre:
Puntada contra el canvi climàtic
Platja de Sant Agustí de l'Art, 10 h

ESTALVIA COMBUSTIBLE, REGALA UN PLA A L'AIRE NET

Per a més informació www.lloret.cat

MAIALS.

El programa de actividades se ha centrado en la organización de un "Pedalada" el 24 de septiembre y de una "Caminata popular" el domingo 25 de septiembre.

MALGRAT DE MAR.

El programa de Actividades desarrollado durante la SEM-2011, se muestra en el siguiente cuadro:

Jueves 22 de septiembre	<ul style="list-style-type: none"> • Día sin coche: “al carrer tots hi pintem”
<ul style="list-style-type: none"> • “Fes-te veure” 	23 - 26 de septiembre
Sábado 24 de septiembre	<ul style="list-style-type: none"> • “Passejada urbana” • Subasta de bicicletas abandonadas
<ul style="list-style-type: none"> • Pedalada 	Domingo 25 de septiembre
Martes 27 de septiembre	<ul style="list-style-type: none"> • “Fem de policies”

MANRESA.

Este municipio realizó como medida permanente un programa de promoción del transporte urbano denominado: “**Viatjo amb tu**”. Se pretende promover la utilización del transporte urbano a los chicos y chicas de entre 12 y 13 años. Para ello técnicos y educadores visitan las clases de 1º ECO de los institutos de la ciudad y desarrollan diversos ejercicios, así como la visualización de un vídeo interactivo cedido por AMTU. Se distribuyen los trípticos del servicio de transporte urbano así como tarjetas T-2 de regalo. A través de este programa ya han sido informados 650 alumnos.



El programa de actividades llevadas a cabo durante la SEM 2011 es el siguiente:

Viernes 24 de septiembre	<ul style="list-style-type: none"> • Gimkabús • La Gran Eixelebrada: Carrera atlética por el casco antiguo.
---	---

- Pedalada

**Sábado
25 de septiembre**

Para la difusión de estas actividades se emplearon carteles y folletos.



MASSALCOREIG.

Las actividades que con motivo de la SEM 2011 ha llevado a cabo este ayuntamiento han consistido en la organización de una marcha popular (“Al caminar fem salut”) y una marcha ciclista (“Pedalada popular”).

MATARÓ.

Este municipio realizó las siguientes medidas permanentes dentro de la SEM 2011:

1. Actuaciones para a la mejora de los servicios de autobuses y taxis. Durante el año 2011 se han instalado 8 marquesinas, 4 de ellas en el área cercana al Hospital de Mataró. Se han habilitado 50 metros más de carril Bus y se han puesto dos paradas más en el polígono industrial “Plà d’en Boet”. Son paradas de carácter nocturno, aumentando así la disponibilidad del servicio público en un área de ocio.
2. Implantación de medidas para la pacificación del tráfico. Se han habilitado 5 calles como zona residencial (S-28), algunas de ellas como calzada única. En total Mataró cuenta ya con más de 30 Km entre zonas 30 y zonas residenciales. Además se han colocado 2 bandas reductoras y un

cojín berlinés en la red viaria principal para reducir la velocidad. Aprovechando unas obras realizadas por la entidad suministradora de agua, se reurbanizó una calle ampliando la acera y adecuando un paso elevado.

3. Desarrollo e implantación de los caminos escolares. Dentro del proyecto “Caminos escolares del GEM”, se ha llevado a cabo una serie de medidas para adecuar los accesos de la escuela y el instituto objeto de este proyecto.

- Ampliación de 3 zonas de carga y descarga en un total de 12 plazas más.
- Colocación de 6 pilonas delante de unos pasos de cebra, y 2 pilonas en acera para evitar el estacionamiento.
- 9 pasos de cebra nuevos y 1 paso de cebra ampliado.
- 2 plataformas, como las que se ponen en las paradas de autobús, colocadas delante de las entradas del colegio, con el fin de aumentar el espacio que era reducido y evitar que los alumnos invadan la calzada.

4. Instalación de aparcamientos para bicidetas. Se han instalado 4 horquillas aparca-bicis, que corresponden a 8 aparcamientos más, alcanzando así Mataró los 1.661 aparcamientos.

La difusión de estas medidas se realizó principalmente mediante prensa (digital y escrita) y la Web municipal.



MOLINS DE REI.

El programa de Actividades desarrollado durante la SEM-2011, se muestra en el siguiente cuadro:

Sábado 24 de septiembre	<ul style="list-style-type: none"> • “Caminada cultural”
<ul style="list-style-type: none"> • “Pedalada popular” 	Domingo 25 de septiembre
Sábado 1 de octubre	<ul style="list-style-type: none"> • Actividad “Coneix el teu BUS”

MOLLERUSSA.

Este municipio llevó a cabo las siguientes medidas permanentes dentro de la SEM 2011:

1. Circuitos para peatones en el canal. Este ayuntamiento ha llevado a cabo la mejora de las márgenes del canal del municipio habilitando 3 circuitos con 3 distancias distintas, para uso peatonal, y que gozan de gran popularidad.
2. Potenciación del uso de la bicicleta. Este ayuntamiento está llevando a cabo una fuerte apuesta por la promoción del uso de la bicicleta mediante la extensión de los carriles bici por el municipio. Así tanto en la zona del canal, anteriormente descrita, como todas las calles de nueva creación han sido equipadas con un carril bici. Siendo además como son estos nuevos desarrollos urbanos acogedores de centros escolares, hace que el uso de la bicicleta se extienda entre los más jóvenes.

En cuanto a las actividades organizadas destacan, la **Carrera de los transportes** (Viernes 23 septiembre). Consistente en ir de Mollerussa a Lleida con transporte público y con vehículo propio, con ello se hizo una comparativa analizando tiempo, costes, contaminación,... La actividad pretendía concienciar a la población de los beneficios del transporte público, a la vez que lo promocionaban entre los municipios que participaron en la actividad.

Entre las Buenas Prácticas llevadas a cabo por este ayuntamiento destacan:

- “Caminada a la Llum de la Lluna”. El segundo viernes de julio celebran esta caminata nocturna de unos 10 kilómetros entre las 21:00 y las 24:00 horas. Reúne unos 1.000 participantes y la finalidad de la misma es concienciar a la gente de los beneficios que reporta caminar.
- “Pedalada a la Llum de la Lluna”. El último viernes del mes de junio se organiza una multitudinaria pedalada para promocionar el uso de la bicicleta entre la población de Mollerussa. La actividad consiste en dar un paseo por los caminos rurales de Mollerussa de unas 2 horas y termina con una cena de todos los participantes en el parque municipal de Mollerussa.

Han colaborado en estas actividades los clubes deportivos: A.A. Xafatolls y Club ciclista Mollerussa.

Para la difusión de estas acciones se empleó prensa digital, fundamentalmente.



MOLLET DEL VALLÈS.

El programa de Actividades desarrollado durante la SEM-2011, se muestra en el siguiente cuadro:

<ul style="list-style-type: none"> Nota de prensa sobre actividades semana movilidad 	Jueves 15 de septiembre
Sábado 24 de septiembre	<ul style="list-style-type: none"> Caminada nocturna Gallecs Exposición de autobuses en la plaça Major
<ul style="list-style-type: none"> Pedalada contra el cambio climático 	Domingo 2 de octubre
22 - 29 de septiembre	<ul style="list-style-type: none"> Reparto de trípticos con el plano y horarios del autobús urbano Vinilos en los autobuses urbanos anunciando la SEM

Como medida permanente han llevado a cabo una renovación de la flota de autobuses urbanos, con la presentación de 3 nuevos autobuses el pasado 7 de septiembre.

MONTGAT.

Este municipio ha implementado las siguientes medidas permanentes:

1. Creación de aceras táctiles.
2. Peatonalización.



3. Rebajado de aceras.

4. Calmado del tráfico



Como actividad dentro de la SEM 2011 organizó el día 25 de septiembre una vuelta ciclista para fomentar el uso de la bicideta.

MONTMELÓ,

El programa de Actividades desarrollado durante la SEM-2011, se muestra en el siguiente cuadro:

10 – 22 de septiembre	<ul style="list-style-type: none"> Concurso de fotografía: “Jo vaig en bici”
<ul style="list-style-type: none"> Pedalada i caminata popular “Cursa-Marxa” 	<p align="center">Domingo 25 de septiembre</p>

MONTORNÈS DEL VALLÈS.

El programa de actividades realizadas durante la SEM 2011 en este municipio son las siguientes:

<p align="center">Sábado 24 de septiembre</p>	<ul style="list-style-type: none"> Visita a las viñas de Montornès del Vallès (“caminades saludables”)
--	---

<ul style="list-style-type: none"> • Visita a los monumentos de la ciudad (“art al carrer – caminades culturals”) 	<p>Domingo 25 de septiembre</p>
<p>Martes 27 de septiembre</p>	<ul style="list-style-type: none"> • Carrera de transportes

Para la realización de este programa de actividades han contado con la colaboración de Protección Civil.

Para la difusión mediática de las actividades se empleó la página Web del municipio.



ÒDNA.

Este municipio ha implementado las siguientes medidas permanentes:

1. Realización de nuevos aparcamientos para bicidetas en la Plaza Mestre Vila-Vell
2. Señalización de pasos de peatones
3. Señalización del itinerario escolar al núcleo de Òdena para peatones

OLIUS.

El programa de Actividades desarrollado durante la SEM-2011, se muestra en el siguiente cuadro:

<p>19 - 25 de septiembre</p>	<ul style="list-style-type: none"> • “Regala aire net” • “Coneix el teu bus” 	
<ul style="list-style-type: none"> • Caminata popular. • Bicidetada popular. • Revisión de bicidetas. 		<p>Domingo 25 de septiembre</p>

PALAU-SOLITÀ I PLEGAMANS.

El programa de actividades de este municipio se muestra a continuación.

Miércoles 28 de septiembre	<ul style="list-style-type: none"> • “Caminar és fer salut”.
<ul style="list-style-type: none"> • Adhesión a la carta internacional de caminar 	Jueves 29 de septiembre
Domingo 2 de octubre	<ul style="list-style-type: none"> • “Palau Pedalada!”

Además realizó como buena práctica la actividad titulada “**Caminar és fer salut**”, que tiene el objetivo de promover la práctica de la actividad física para la mejora de la salud entre los mayores del municipio. Se promueve además la movilidad sostenible al desplazarse a pie, dejando de utilizar el coche. La intención de este ayuntamiento es continuar en los próximos meses seguir promocionando el desplazamiento a pie entre sus vecinos, con conferencias a los que asistan especialistas sobre este tema.



PALLEJA.

El programa de Actividades desarrollado durante la SEM-2011, se muestra en el siguiente cuadro:

Sábado 24 de septiembre	<ul style="list-style-type: none"> • “Caminada verda”
<ul style="list-style-type: none"> • Pedalada 	Domingo 25 de septiembre
Martes 27 de septiembre	<ul style="list-style-type: none"> • “Cursa interurbana en àmbito integrat”

- Caminata saludable

**Miércoles
28 de septiembre**

PARETS DEL VALLÈS.

Las actividades llevadas a cabo por este ayuntamiento con motivo de la SEM 2011 se han centrado en la organización de una “caminata popular” el sábado 24 de septiembre y la participación en el “día de la bicicleta” el domingo 25 de septiembre.

PARLAVA.

Las actividades llevadas a cabo por este ayuntamiento con motivo de la SEM 2011 se han centrado en la organización de una “Pedalada pels camins del municipi” el día 11 de septiembre.

PERALADA.

Las actividades llevadas a cabo por este ayuntamiento con motivo de la SEM 2011 se han centrado en la organización de una “Pedalada a la Vilanova de la Muga” el sábado 24 de septiembre y de la “Pedalada a Peralada” el domingo 25 de septiembre.

PIERA.

El programa de Actividades desarrollado durante la SEM-2011, se muestra en el siguiente cuadro:

<p>Sábado 24 de septiembre</p>	<ul style="list-style-type: none"> • Pedalada contra el cambio climático • “Pierenques”: paseo por la Piera histórica y natural, y una caminata verde.
<ul style="list-style-type: none"> • “Pierenques”: paseo por la Piera histórica y natural, y una caminata verde. 	<p>Domingo 25 de septiembre</p>

PLATJA D'ARÓ.

Las actividades llevadas a cabo por este ayuntamiento se han concentrado el jueves 22 de septiembre:

- Celebración de la ciudad sin mi coche
- Visitas guiadas por el municipio
- Organización de una pedalada contra el Cambio Climático

POBLA DE SEGUR.

Las actividades llevadas a cabo por este ayuntamiento con motivo de la SEM 2011 se han centrado en la organización de “Regala aire net” el miércoles 21 de septiembre y de una “Caminata verde” el sábado 24 de septiembre.

POLINYÀ.

Este ayuntamiento ha organizado una “Pedalada Popular” el domingo 2 de octubre para celebrar la SEM-2011.

REUS.

El programa de actividades de este municipio es el siguiente:

<p>Del 22 al 29 de septiembre</p>	<ul style="list-style-type: none"> • Foto acción: yo voy en bici. Actividad mediante Facebook, enbixireus. Exponer las experiencias de cada uno con la bicicleta en el municipio
<ul style="list-style-type: none"> • Taller de mantenimiento de bicis. Taller teórico-práctico para aprender a reparar bicidetas. 	<p>Jueves 29 de septiembre</p>
	
<p>Viernes 30 de septiembre</p>	<ul style="list-style-type: none"> • Un pequeño cuento de bicicletas • Bici juego. Circuitos y pruebas en bici
<ul style="list-style-type: none"> • Pedalada contra el cambio climático • Actividades infantiles • Mantenimiento de bicidetas 	<p>Domingo 2 de octubre</p>
	

**Del 3 al 30
de octubre**

- **Exposición en la Biblioteca.** Tiempo de bici. Recorrido fotográfico por la historia de la bicicleta.

Han colaborado en la organización de estas actividades la Coordinadora Bicicamp y las empresas Decathlon y Carrefour.

Para la difusión mediática de este programa de actividades se empleó prensa escrita, carteles y la Web municipal.



RIPOLL.

El municipio de Ripoll ha llevado a cabo las siguientes buenas prácticas en el marco de la SEM 2011:

- **“Caminades saludables”.** Se trata de marcar diferentes recorridos de 30 minutos para que las personas mayores y de movilidad reducida se animen a realizar ejercicio físico moderado de forma habitual. Su realización esta coordinada con el CAP, el centro de día y otras entidades vinculadas a este tipo de personas.
- **“Caminades culturals”.** En este caso los tres itinerarios marcados son de 60 minutos de forma que permitan conocer el patrimonio cultural del municipio. Su objetivo es promover la actividad física moderada entre la población además de dar a conocer el patrimonio cultural municipal, mediante visitas guiadas al museo “Farga catalana i Escriptorium”. En este caso se ha contado con la colaboración de entidades municipales de tipo cultural.
- **“Caminades verdes”.** Para esta buena práctica los tres itinerarios marcados se han organizado alrededor de fuentes, de forma que con ellos se trata de que el público joven y familiar, se

acerque a las zonas verdes del municipio mediante el desplazamiento a pie. Su realización será coordinada con las escuelas y entidades excursionistas.

- “Pedalada 2011”. Mediante esta buena práctica se han señalado diferentes recorridos para hacer en bicideta, que discurren por calles y caminos del municipio para una duración estimada de unos 60 minutos. Con ella se ha tratado de promover el uso de la bici como medio para la realización de una actividad física saludable. Esta buena práctica se ha realizado en colaboración con la Policía Local, Protección Civil y entidades locales vinculadas al ciclismo.

RIPOLLET.

Este municipio llevó a cabo las siguientes medidas permanentes:

1. Implantación del carril bici. Se instaló un nuevo carril bici con el objetivo de facilitar y promocionar el traslado de un punto a otro del municipio en bicideta.
2. Implantación de zonas de circulación con velocidad limitada a 30, con zonas de convivencia de 20 y 10 km/h. Con el fin de bajar los niveles de contaminación y pacificar el tráfico de vehículos, bicidetas y peatones y aumentar la seguridad.

Además realizó las siguientes actividades durante la SEM 2011:

- Talleres para la promoción del uso de la bicideta.

Foto bici-mensaje: “Estalvia benzina, regala aire net” (Ahorra gasolina, regala aire limpio). Taller orientado a los más pequeños en el que cada participante pinta una letra para montar el eslogan gigante, junto al que se realizaron una fotografía al terminar.



Equipa tu bicicleta: Taller en el que mediante el pintado de las diferentes partes de una bici se iba explicando a la vez las funciones de las diferentes partes de la misma.

- Pedalada 2011. Realizada el 25 de septiembre, ha contado con una asistencia de 100 personas, con un recorrido de unos 7 Km iniciado en la Casa Natura y final en la Pedalada y discurrendo por el carril bici paralelo al río Ripoll.

Han colaborado con el ayuntamiento de Ripollet en estas actividades la Policía Local, Cruz Roja, la asociación ambiental ARN, los Clubes Ciclistas Gonzalvo y Ripollet, Protección Civil y el Patronato Municipal de Deportes (Pame).

La difusión mediática de estas actividades se realizó mediante la página Web del municipio y el boletín del ayuntamiento.



RODA DE BARA.

Las actividades organizadas por este ayuntamiento con motivo de la SEM 2011 se han centrado en la organización de una caminata popular el pasado 24 de septiembre.

SABADELL.

Este municipio llevó a cabo las siguientes medidas permanentes:


1. Mejora en la movilidad en transporte público (prioridad en la señalización de los semáforos por el autobús y ampliación del sistema de información en las paradas de autobús en tiempo real). Esto se ha conseguido mediante las siguientes actuaciones:
 - Modificación en el software del SAE que gestiona la totalidad de la flota de forma que el equipo embarcado en cada vehículo disponga de la funcionalidad “vehículo con retraso”.
 - Equipar 45 vehículos de la flota de autobús con un emisor conectado al equipo embarcado del SAE.
 - Instalar la baliza receptora conectada al regulador semafórico y la modificación de su programación en tres cruces semafóricos de la ciudad
 - Ampliación del número de paradas dotadas del sistema de información en tiempo real, mediante la instalación de 82 paneles



2. Pacificación de la ciudad (creación de zonas 30). La medida consiste en considerar las calles que no se integren en la red viaria básica de circulación de la ciudad, como calles pacificadas. Por tanto, integradas en zonas 30 y también calles de convivencia. Esta medida afecta a 230 calles de la ciudad, en las que el espacio urbano se hace más compatible con otros usos permitiendo mejorar la seguridad de los usuarios más vulnerables y la calidad ambiental, entre otros.



3. Señalización de itinerarios peatonales. La red peatonal así creada está concebida para conectar a los barrios con el centro ciudad y entre ellos de forma radial. La ubicación de estos puntos de información (178 distribuidos en la ciudad) distan entre sí unos 5-15 minutos de desplazamiento a pie, ya que se entiende que son los desplazamientos inferiores a 15 minutos aquellos que realmente resultan más atractivos para realizar a pie, y los que se pretende fomentar con esta medida.



Durante la SEM se realizaron las siguientes actividades:

- Conoce tu autobús (colabora TUS, SCCL).
- Bicidetada.



- Actividades infantiles a las escuelas:
 - Obra de teatro “STOP una nova aventura dels superagents de la Ketty”.
 - actividades escolares en la calle, con corte de tráfico (día sin coches)
 - Parque infantil de tráfico.
- “Carrera de transportes”.
- Promoción de las actuaciones de mejora en la movilidad sostenible en la ciudad.
- Puesta en marcha de la bicicleta de prueba para los trabajadores municipales.
- Promoción de los transportes más sostenibles en los edificios municipales (paradas de autobús, aparcamientos de bicidetas) para usarlos en los desplazamientos al trabajo.
- Organización de una jornada sobre la movilidad sostenible
- Curso de conducción eficiente para ciudadanos.



Han colaborado con el Ayuntamiento en el desarrollo de estas actividades, el RACC y los Serveis Generals per a Municipis.

Para la difusión mediática de estas actividades se empleó prensa, carteles y la Web municipal.



SALOU.

El programa de actividades de este municipio se expone en la tabla siguiente:

<p style="text-align: center;">Jueves 22 de septiembre</p>	<ul style="list-style-type: none"> • Anem a Caminar. Esta asociación desde las 9.00 de la mañana y a través de 3 rutas de distinto nivel de dificultad quiere dar a conocer los itinerarios peatonales de Salou • Coneix el Teu Bus. De 9.00 a 14.00 y de 15.00 a 20.00, en colaboración con la empresa concesionaria del transporte municipal, stand informativo sobre el autobús municipal: horarios, ventajas y tarifas existentes • Pedalada Sostenible. Desde las 9.30 para los más pequeños. Participan los colegios Elisabeth, Voramar y Salou. (5º de primaria). Paseo en bicicleta por la calles de la ciudad. • Caminada Verde por el Paseo de Ronda. Para alumnos de secundaria. De 15.30 a 17.30. Participa el instituto Jaume I
<ul style="list-style-type: none"> • Coneix el Teu Bus. De 9.00 a 14.00 y de 15.00 a 20.00, en colaboración con la empresa concesionaria del transporte municipal, stand informativo sobre el autobús municipal: horarios, ventajas y tarifas existentes • Pedalada Sostenible. Desde las 9.30 para los más pequeños. Participan los colegios Elisabeth, Voramar y Salou. (6º de primaria). Paseo en bicicleta por la calles de la ciudad. • Caminada Verde por el Paseo de Ronda. Para alumnos de secundaria. De 11.30 a 14.00 y de 12.00 a 17.00. Participan los institutos Marta Mata y Elisabeth 	<p style="text-align: center;">Viernes 23 de septiembre</p>
<p style="text-align: center;">Domingo 25 de septiembre</p>	<ul style="list-style-type: none"> • Caminata Sostenible con el Grupo Excursionista de Salou. De 9.30 a 12.15 (8 Km). Dirigido a toda la población.

<ul style="list-style-type: none"> • Coneix el Teu Bus. De 9.00 a 14.00 y de 15.00 a 20.00, en colaboración con la empresa concesionaria del transporte municipal, stand informativo sobre el autobús municipal: horarios, ventajas y tarifas existentes • Pedalada Sostenible. Desde las 9.30 para los más pequeños. Participan los colegios Santa María del Mar y Europa. (5º de primaria). Paseo en bicicleta por la calles de la ciudad. • Caminada Verde por el Paseo de Ronda. Para alumnos de secundaria. De 15.30 a 17.30. Participan el instituto Jaume I 	<p>Lunes 26 de septiembre</p>
<p>Martes 27 de septiembre</p>	<ul style="list-style-type: none"> • Anem a Caminar. Esta asociación desde las 9.00 de la mañana y a través de 3 rutas de distinto nivel de dificultad quiere dar a conocer los itinerarios peatonales de Salou • Coneix el Teu Bus. De 9.00 a 14.00 y de 15.00 a 20.00, en colaboración con la empresa concesionaria del transporte municipal, stand informativo sobre el autobús municipal: horarios, ventajas y tarifas existentes • Pedalada Sostenible. Desde las 9.30 para los más pequeños. Participan los colegios Santa María del Mar y Europa. (6º de primaria). Paseo en bicicleta por la calles de la ciudad. • Caminada Verde por el Paseo de Ronda. Para alumnos de secundaria. De 15.30 a 17.30. Participan el instituto Marta Mata
<ul style="list-style-type: none"> • Coneix el Teu Bus. De 9.00 a 14.00 y de 15.00 a 20.00, en colaboración con la empresa concesionaria del transporte municipal, stand informativo sobre el autobús municipal: horarios, ventajas y tarifas existentes 	<p>Miércoles 28 de septiembre</p>
<p>Jueves 29 de septiembre</p>	<ul style="list-style-type: none"> • Anem a Caminar. Esta asociación desde las 9.00 de la mañana y a través de 3 rutas de distinto nivel de dificultad quiere dar a conocer los itinerarios peatonales de Salou • Coneix el Teu Bus. De 9.00 a 14.00 y de 15.00 a 20.00, en colaboración con la empresa concesionaria del transporte municipal, stand informativo sobre el autobús municipal: horarios, ventajas y tarifas existentes • Triem el millor transport. Desde las 9.30 concejales de este ayuntamiento se desplazarán hasta el ayuntamiento de Tarragona en coche, tren y autobús, evaluando al final el mejor transporte desde todos los puntos de vista: tiempo, coste, emisiones • Caminada Verde por el Paseo de Ronda. Para alumnos de secundaria. De 15.30 a 17.30. Participan el instituto Marta Mata

Entre las buenas prácticas, destacan las siguientes:

- “Carnet de Mobilitat Sostenible”. Potenciar la movilidad sostenible entre los alumnos de los centros escolares del municipio incitando a ir al colegio a pie, en bicicleta o en patinete para poder conseguir este carnet una vez finalizada la semana. Se edita una plantilla para cada alumno que recoge un cuadro a rellenar cada día, durante toda la SEM, sobre el modo elegido

para ir y volver de la escuela. Esto se va asociado a actividades didácticas en el aula para hacer llegar el mensaje de la SEM a los alumnos y para incidir en sus propios hábitos de movilidad cotidiana. Han participado 1.707 alumnos.

- **“Encuestas de mobilitat”**. Actividad dirigida a los alumnos de secundaria de los institutos del municipio para trabajar en el aula aspectos relacionados con la movilidad cotidiana. Crear un espacio de debate y reflexión en el aula en torno a la movilidad para recopilar propuestas y analizar en profundidad su situación actual. Han participado en estas encuestas un total de 727 alumnos y la intención del ayuntamiento es que esta encuesta pase a realizarse on-line en la Web del centro educativo.

Para la realización de todas estas actividades el ayuntamiento de Salou ha contado con la colaboración de los centros escolares del municipio (colegios e institutos), el Club Cidista de Salou, Club BTT de Salou, Grup Anem a Caminar, Club Excursionista de Salou y la empresa concesionaria del transporte público de la ciudad (Autocares Plana).

La difusión de estas actividades se realizó mediante carteles, trípticos y mediante un programa de actividades que se repartió durante la SEM.



SALT.

El programa de Actividades desarrollado durante la SEM-2011, se muestra en el siguiente cuadro:

<p align="center">Viernes 23 de septiembre</p>	<ul style="list-style-type: none"> • “Posa aount la teva bicideta”: taller de inspección técnica de bicidetas. • “Receptant mobilitat sostenible”. • “Regala aire net”
<ul style="list-style-type: none"> • “Passejada itinerari saludable”. Caminadas saludables. • “Taller de visibilitat”. Taller de visibilidad, reflectantes. 	<p align="center">Sábado 24 de septiembre</p>

SANT ANDREU DE LA BARCA.

Este ayuntamiento ha organizado la 13ª fiesta de la bicideta el pasado 2 de octubre.

SANT ANDREU DE LLAVANERES.

Este ayuntamiento ha organizado una “Caminata Verde” el pasado sábado 24 de septiembre y una “Pedalada Popular” el domingo 25 de septiembre.

SANT BOI DE LLOBREGAT.

Como medidas permanentes, este municipio realizó las siguientes acciones:

1. Mejora de la seguridad vial en diferentes cruces. Mediante la creación de pasos de peatones adaptados (rebaje de aceras, vados normalizados o pasos elevados). Se han ensanchado aceras en los cruces y protegido con pilones.



2. Mejora movilidad, seguridad vial y accesibilidad en paradas de bus (local e intercomarcal). Ampliación de aceras en las zonas con aparcamiento para evitar el estacionamiento puntual o irregular de vehículos. Implantación de nuevas marquesinas para protección climática del usuario.



3. Promoción del uso de la bicicleta. Se han llevado a cabo acciones en diferentes ámbitos: Plan Director del Uso de la Bicideta, diseño e instalación de carriles bici y de aparcamientos seguros.



El programa de actividades realizadas durante la SEM se muestra en la tabla siguiente:

<p>Jueves 22 de septiembre</p>	<ul style="list-style-type: none"> • Mayores y Cultura. Arte a pie de calle. Diversos barrios – Museo Can Castells
<ul style="list-style-type: none"> • Ciudad Accesible, Ciudad para todos. Objetivo: Accesibilidad y Discapacidad. Diversos barrios – Pza. Ayuntamiento 	<p>Viernes 23 de septiembre</p>
	
<p>Sábado 24 de septiembre</p>	<ul style="list-style-type: none"> • Familia y Deporte. Régimen abierto. Juegos tradicionales y recreativos para familias. Itinerario: Diversos barrios – Río Llobregat
<ul style="list-style-type: none"> • Mujer y Cultura (Caminadas Populares) Zona Museística. Régimen abierto • Bicicletada Intercomarcal (7 municipios) Bajo Llobregat 	<p>Domingo 25 de septiembre</p>
<p>Martes 27 de septiembre</p>	<ul style="list-style-type: none"> • Carrera del Transporte Metropolitano. Barcelona ciudad. Bici – Bus – Taxi – A pie. Régimen abierto: de 8-10 años en adelante.
<ul style="list-style-type: none"> • Carrera del Transporte Local. De 18.00 a 19.30 horas. Régimen abierto: de 8-10 años en adelante. Diversos barrios – Biblioteca Central. Bici – Bus – Taxi – A pie 	<p>Miércoles 28 de septiembre</p>
	

Han colaborado con el ayuntamiento en la realización de estas actividades el Club de Básquet Sant Boi, Fundación Mariano, Adisfi, Federación Garrofers y Aramis.

La difusión de estas actividades y medidas se llevó a cabo mediante prensa local, además de carteles, folletos, merchandising y la Web municipal.



SANT CUGAT DEL VALLÈS.

El municipio llevó a cabo las siguientes medidas permanentes:

1. Prueba piloto Smart City. Prueba piloto de medio año inaugurada el miércoles 23 de noviembre, mediante la cual se van a instalar sensores en:
 - las plazas de aparcamiento y pantallas al inicio de la calle que indican el número de plazas libres.
 - las zonas de carga y descarga para tener un mayor control sobre el tiempo de ocupación de la plaza

Se pretende con ello minimizar el tiempo que los conductores dedican a buscar aparcamiento y reducir así, el consumo de carburante.

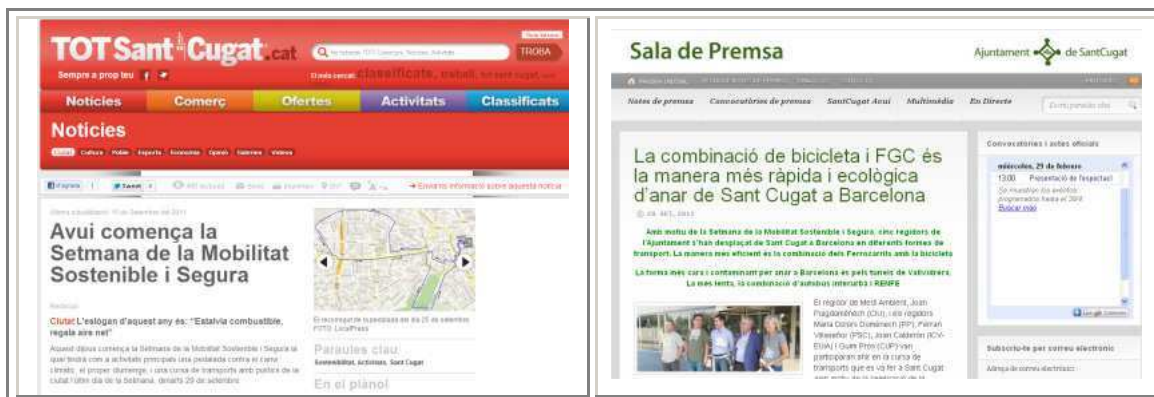
2. Mejoras en el transporte público (Autobús). Creación de nuevas líneas, de una nueva tarjeta ciudadana, instalación de paneles informativos del tiempo restante para la llegada del autobús y mejora de la accesibilidad en las paradas.

Plan de movilidad urbana. A través del que se va a definir un nuevo modelo de la movilidad en el que se introduzcan principios como la seguridad, la sostenibilidad, la integración social, calidad de vida, salud y la potenciación de los modos más sostenibles.

El programa de actividades desarrollado por este municipio ha sido el siguiente:

Domingo 25 de septiembre	<ul style="list-style-type: none"> • Feria de vehículos alternativos • Bicicletada contra el cambio climático
<ul style="list-style-type: none"> • Carrera de transportes 	Martes 27 de septiembre

Para estas actividades se contó con la colaboración de la Unió Cidista de Sant Cugat y Clinic Bikes. La difusión de esta acción se llevó a cabo mediante prensa y la Web municipal.



SANT CUGAT SESGARRIGUES.

Este ayuntamiento ha organizado una “Pedalada contra el Cambio Climático” con motivo de su participación en la SEM 2011.

SANT FELIU DE GUIXOLS.

El programa de Actividades desarrollado durante la SEM-2011, se muestra en el siguiente cuadro:

Jueves 22 de septiembre	<ul style="list-style-type: none"> • Conferencia de prensa de la regiduría.
<ul style="list-style-type: none"> • Conferencia Mossos d'Esquadra de trànsit. 	Viernes 23 de septiembre
Sábado 24 de septiembre	<ul style="list-style-type: none"> • Tren turístico. Actividad gratuita. • Feria de vehículos ecológicos
<ul style="list-style-type: none"> • Transporte urbano e interurbano Vall d'Aro gratuito. • Feria de vehículos ecológicos 	Domingo 25 de septiembre
Jueves 29 de septiembre	<ul style="list-style-type: none"> • Regalo de una planta a los usuarios del transporte público urbano
<ul style="list-style-type: none"> • Recorrido de salud. 	Sábado 1 de octubre

SANT FELIU DE LLOBREGAT.

El programa de Actividades desarrollado durante la SEM-2011, se muestra en el siguiente cuadro:

Domingo 25 de septiembre	<ul style="list-style-type: none"> • Pedalada 7 municipios Baix Llobregat.
-------------------------------------	---

<ul style="list-style-type: none"> • Campaña “Vine al mercat en bus”. 	<p align="center">Lunes 26 de septiembre</p>
<p align="center">Martes 27 de septiembre</p>	<ul style="list-style-type: none"> • Carrera de transportes metropolitanos. • Charla presentación POMO • Charla presentación Carta Internacional del Caminar

SANT FOST DE CAMPSENTELLES.

El programa de Actividades desarrollado durante la SEM-2011, se muestra en el siguiente cuadro:

<p align="center">Miércoles 28 de septiembre</p>	<ul style="list-style-type: none"> • “Circuit de bicis per a nens y nenes”.
<ul style="list-style-type: none"> • Autobús municipal gratuito. • Sensibilización: charla seguridad vial a las escuelas. • Señalización itinerario de montaña. 	<p align="center">Jueves 29 de septiembre</p>

SANT JOAN DESPÍ.

El programa de Actividades desarrollado durante la SEM-2011, se muestra en el siguiente cuadro:

<p align="center">Sábado 24 de septiembre</p>	<ul style="list-style-type: none"> • Actividades de bicideta.
<ul style="list-style-type: none"> • Pedalada. • Caminata cultural. 	<p align="center">Domingo 25 de septiembre</p>
<p align="center">Martes 27 de septiembre</p>	<ul style="list-style-type: none"> • Carrera de transportes.
<ul style="list-style-type: none"> • “Dijous amb bici”. 	<p align="center">Jueves 29 de septiembre</p>
<p align="center">Martes 4 de octubre</p>	<ul style="list-style-type: none"> • “Caminades saludables”.

SANT JULIÀ DE RAMÍS.

El programa de actividades de la SEM 2011 organizado por este ayuntamiento se ha desarrollado durante los días 17 de septiembre, con la organización de un paseo en bicideta por los diversos rincones del pueblo, y el día 18 de septiembre con la caminata de montaña “Marxa dels Sants Metges”.

SANT JUST DESVERN.

Este ayuntamiento con motivo de la SEM 2011 organizó el pasado 25 de septiembre la octava edición del “Paseo en Bicideta”.

SANT LLORENÇ DE LA MUGA.

Ha llevado a cabo las actividades “Caminada fins M^a Deu de Palau” y “Passejada de les Fonts” para conmemorar la SEM 2011.

SANT VICENÇ DE CASTELLET.

Este ayuntamiento ha organizado con motivo de la SEM 2011 una “Caminata Popular”, el 29 de septiembre y la 3^a edición de la “Pedalada contra el Cambio Climático”, el pasado domingo 2 de octubre.

SANTA BÀRBARA.

Este municipio en el marco de la SEM 2011 ha desarrollado la medida permanente “**Pedalada 2011. Regala Aire Net**”, constando de un recorrido en bici por el término municipal. Esta actividad se realizó el 25 de septiembre y el ayuntamiento ha contado con la colaboración de la Unión Ciclista de Santa Bárbara.



Para la difusión de las actividades se empleó la Web municipal principalmente.



SANTA COLOMA DE CERVELLÓ.

El programa de Actividades desarrollado durante la SEM-2011, se muestra en el siguiente cuadro:

Jueves 22 de septiembre	<ul style="list-style-type: none"> • Caminada saludable.
<ul style="list-style-type: none"> • Educación vial y taller para los niños. • Caminada por Anell Verd. 	Sábado 24 de septiembre
Domingo 25 de septiembre	<ul style="list-style-type: none"> • Pedalada. • Caminada saludable.

SANTA COLOMA DE GRAMENET.

Este ayuntamiento se ha adherido a la SEM 2011 mediante la participación en la “Pedalada Popular” del domingo 25 de septiembre.

SANTA EULÀLIA DE RONÇANA.

El programa de Actividades desarrollado durante la SEM-2011, se muestra en el siguiente cuadro:

22 - 29 de septiembre	<ul style="list-style-type: none"> • Caminadas saludables. • Cuento sobre movilidad sostenible y llenar la biblioteca de bicis (sólo el 22)
<ul style="list-style-type: none"> • 3 rutas a pie (caminadas culturales). 	24 - 25 de septiembre
Domingo 25 de septiembre	<ul style="list-style-type: none"> • Pedalada 2011.

SANTA MARGARIDA I ELS MONJOS.

El programa de Actividades desarrollado durante la SEM-2011, se muestra en el siguiente cuadro:

Domingo 4 de septiembre	<ul style="list-style-type: none"> • “Caminada verda”: ruta de la Font de SANT Llorenç (Parc del Foix).
<ul style="list-style-type: none"> • “Caminada verda”: Ruta de la Font de Sant Llorenç (Parc del Foix). 	Domingo 11 de septiembre
Domingo 18 de septiembre	<ul style="list-style-type: none"> • Bicicletada y almuerzo popular y sorteo de material deportivo para promover el uso seguro y sostenible de la movilidad.

SANTA MARÍA DE PALAUTORDERA.

El programa de actividades de la SEM 2011 se concentrado en la celebración el pasado 9 de octubre de la bicicletada “Pedalada contra el Calvi Climàtic”.

SANTA PERPETUA DE MOGODA.

El programa de actividades de este municipio durante la SEM 2011 es el siguiente:

Domingo 4 de septiembre	<ul style="list-style-type: none"> • 17 edición de la Marcha en bicicleta en la Fiesta Mayor. Pedalada contra el cambio climático. Recorrido de 16 Km por el municipio. 9.30 a 13.00.
<ul style="list-style-type: none"> • “Al carrer tots hi pintem”. Las escuelas participantes pitaron en la calzada con motivos de movilidad sostenible. Para alumnos de 4º de primaria de los colegios del municipio. Participaron 203 alumnos de 4 centros escolares 	Jueves 22 de septiembre
Domingo 25 de septiembre	<ul style="list-style-type: none"> • Caminada popular. Durante el recorrido se explicaron aspectos de la flora y fauna del entorno. De 9.30 a 13.00 • “Omple de la Fira el Teu Rebot”. Feria con talleres y exposiciones diversas en la plaza de la Iglesia.



Además durante la semana del 19 al 25 de septiembre este ayuntamiento ha llevado a cabo la buena práctica, llamada “**Promoció de compartir el cotxe**”, campaña de concienciación entre los vecinos del municipio para un uso más sostenible del vehículo particular. Esta campaña se ha llevado a cabo mediante la Web municipal, el informativo local, reparto de trípticos y lonas publicitarias.

SENTMENAT.

Este ayuntamiento ha promocionado la SEM 2011 a través de la organización de una marcha en bicideta el domingo 25 de septiembre y una caminata popular.

SEU D'URGELL.

Este ayuntamiento llevó a cabo la organización de una Caminada Cultural el sábado 24 de septiembre, para promocionar la movilidad sostenible entre sus vecinos.

SILS.

El programa de Actividades desarrollado durante la SEM-2011, se muestra en el siguiente cuadro:

22 - 29 de septiembre	<ul style="list-style-type: none"> • Material educativo y difusión ciudadana. • Grupos para ir al colegio en bicideta o a peu.
<ul style="list-style-type: none"> • Caminada. 	Sábado 24 de septiembre
Domingo 25 de septiembre	<ul style="list-style-type: none"> • Pedalada.

SORT.

Este ayuntamiento ha organizado la “caminata popular a Pernuit” como actividad de promoción de la SEM.

TARRAGONA.

Con motivo de la SEM 2011 esta capital catalana ofreció el pasado 23 de septiembre transporte urbano gratuito a sus ciudadanos.

TERMENS.

El programa de Actividades desarrollado durante la SEM-2011, se muestra en el siguiente cuadro:

Domingo 4 de septiembre	<ul style="list-style-type: none"> • “Caminada per Termens”
<ul style="list-style-type: none"> • Carrera de transportes 	Viernes 23 de septiembre
Domingo 25 de septiembre	<ul style="list-style-type: none"> • Pedalada

TERRASSA.

El programa de actividades durante la SEM 2011 es el siguiente:

22 - 29 de septiembre	<ul style="list-style-type: none"> • Caminómetro. Para alumnos de 3º de primaria de los centros escolares del municipio • Dibujo debajo las placas de paso de peatones. Actividad escolar desarrollada en el entorno de 4 centros escolares del municipio. • Reparto de adhesivos para las bicicletas con consejos: como aparcar de forma segura,...y de fundas para los abonos de transporte en la Oficina de la Movilidad
<ul style="list-style-type: none"> • Calles Abiertas a la escuela. Clases y juegos en la calle 	Viernes 23 de septiembre
Sábado 24 de septiembre	<ul style="list-style-type: none"> • Muestra de bicis y motos eléctricas. 10.00 a 14.00 horas en el paseo central de la Rambla de Egara.
<ul style="list-style-type: none"> • Pedalada “¡Regala Aire Limpio!”. V edición de esta ruta en bicicleta por la ciudad y que simultáneamente se celebra en toda Cataluña. Participantes: 600. • Feria del Medio Ambiente y la Movilidad. De 17.00 a 20.00 en la Plaza Vella. Se presentan empresas y comercios que ofrecen servicios y productos que ayudan a llevar una vida más sostenible, y asociaciones y colectivos que por su actitud u objetivos ayudan a defender el medio ambiente 	Domingo 25 de septiembre
	
27 - 28 de septiembre	<ul style="list-style-type: none"> • “Carrera” de transportes. III edición de esta carrera para evaluar el modo más sostenible.

<ul style="list-style-type: none"> • Bike & Breakfast (en bici en el Instituto) 	<p>Jueves 29 de septiembre</p>
<p>27/30 de septiembre</p>	<ul style="list-style-type: none"> • Inicio de la Campaña: ATENCIÓN! Todos somos peatones! • Inicio de la Campaña "Tu viaje puede acabar así, modera la velocidad."
	
<ul style="list-style-type: none"> • Bike & Photo (curso de iniciación a la fotografía digital, con la particularidad de que las excursiones para tomar las fotos se hacían en bicicleta) 	<p>21, 23, 28, 30 de septiembre y 5 de octubre</p>

De entre estas actividades merece la pena destacar las siguientes:

- Caminómetro. Tiene el objetivo de incentivar el ir a pie, en patinete, en bici o en transporte público en la escuela. Se analiza los desplazamientos domicilio-escuela durante la SEM. Al terminar la semana se sumarán los metros recorridos en cada medio y se introducirán en una aplicación (Excel) que calcula la distancia recorrida por alumno y se representa con un índice de desplazamiento sostenible de la clase. A las 3 mejores clases se les regaló un USB de 2GB para cada alumno.



- Calles Abiertas a la escuela. Cuatro colegios del municipio: Tecnos, Sta. Teresa de Jesús, Delta y Heura, han realizado clases y juegos, durante dos horas en la calle durante las horas lectivas. Con esta actividad se pretende potenciar la recuperación de las calles como espacio de juego y de aprendizaje de los niños, en un entorno seguro y relajado.



- Dibujo debajo las placas de paso de peatones. Se colocarán dibujos realizados por los alumnos de las propias escuelas debajo de la placa de paso de peatones para hacer más visible que es un entorno escolar en las escuelas siguientes: Tecnos, França, Sta. Teresa de Jesús y Delta.



- Bike & Breakfast (en bici en el Instituto). En colaboración con el IES Can Jofresa, mediante esta actividad los alumnos y profesores participantes han podido acudir a su centro en bicideta. Previamente, en clase, se trabajaron los itinerarios más seguros para desplazarse desde los domicilios. Los alumnos y profesores participantes obtuvieron un desayuno saludable y una Guía de la bicicleta del Ayuntamiento.



Entre las buenas prácticas, destacan las siguientes:

- Unidad Móvil de Control de Emisiones. Campaña informativa dirigida a las escuelas del municipio por parte del Servicio de Vigilancia y Control del Aire de la Generalitat de Catalunya que ha consistido en la instalación de una Unidad Móvil de Vigilancia de la Contaminación Atmosférica en el Paseo 22 de Julio, a la altura de la estación del Norte. Esta campaña va dirigida a las escuelas de nuestro municipio. En las visitas un técnico de la Generalitat ha explicado a los alumnos todos los aspectos relacionados con la contaminación atmosférica y la Red de Vigilancia y Control del Aire.



- Campaña "Tu viaje puede acabar así, modera la velocidad". Campaña de concienciación social a favor de la moderación de la velocidad.



- **ATENCIÓN! Todos somos peatones!** Se trata de una campaña informativa que quiere sensibilizar a los conductores y la ciudadanía de la fragilidad del peatón, al tiempo detectar oportunidades de mejora que permita aumentar la seguridad de peatones y conductores. Se seleccionaron unos 20 pasos de peatones donde se puso el mensaje: 1 de cada 2 heridos graves en accidente de tráfico es peatón. Todos somos peatones!



Para llevar a cabo todo este programa de actos el ayuntamiento de Terrassa ha contado con la colaboración de los centros educativos del municipio (Tecnos, Santa Teresa de Jesús, Delta, Heura, França, IES Can Jofresa) la Generalitat de Catalunya, la asociación Bicicleta Club de Catalunya, Autoboris, ADENC, PTP, Caprabo, RACC

Para la difusión de estas actividades se empleó la página Web municipal, las redes sociales (twitter), TV y prensa locales y autonómicas, carteles y folletos, así como distintos canales de promoción de la movilidad sostenible como la Web ELTIS.



TIANA.

El programa de actividades organizado durante la SEM 2011 ha consistido en la realización de talleres para promocionar la movilidad sostenible en los centros escolares Lola Anglada y Tiziana, y en una demostración de biciletas eléctricas.

TONA.

El programa de Actividades desarrollado durante la SEM-2011, se muestra en el siguiente cuadro:

Viernes 16 de septiembre	<ul style="list-style-type: none"> • Audiovisual.
<ul style="list-style-type: none"> • Cronoescalada al Castell. 	Sábado 17 de septiembre
Domingo 18 de septiembre	<ul style="list-style-type: none"> • Pedalada popular.

TORREFARRERA.

Este municipio llevó a cabo una medida permanente, Aparcamientos disuasorios, que consistió en la creación de aparcamiento gratuito fuera del núcleo antiguo de la población.

El programa de actividades de este municipio es el siguiente:

Viernes 23 de septiembre	<ul style="list-style-type: none"> • "1 Cursa de Transports".
<ul style="list-style-type: none"> • Caminada popular. Dirigida al público en general y con un alto grado de participación. 	Sábado 24 de septiembre

El municipio llevó a cabo la siguiente medida permanente:

1. Aparcamientos disuasorios. Mediante la creación de plazas de aparcamiento gratuito fuera del casco antiguo de la ciudad.

VALLROMANES.

Para conmemorar la SEM 2011 este ayuntamiento ha llevado a cabo una marcha ciclista (pedalada) el domingo 2 de octubre.

VANDELLÒS I L'HOSPITALET DE L'INFANT.

Esta localidad ha llevado a cabo diversos talleres para promocionar el desplazamiento a pie y destacar sus beneficios para la salud.

VIC.

Este ayuntamiento ha organizado como actividades promocionales de la SEM 2011 una marcha ciclista (Pedalada) el domingo 25 de septiembre y una marcha a pie (Caminata Verde) el domingo 2 de octubre.

VIELHA E MIJARAN.

La conmemoración de la SEM 2011 se ha llevado a cabo mediante la organización de una marcha ciclista (Pedalada) para promocionar el uso de la bicideta entre sus vecinos.

VILAFANT.

El programa de Actividades desarrollado durante la SEM-2011, se muestra en el siguiente cuadro:

19 - 23 de septiembre	<ul style="list-style-type: none"> • Talleres escolares de mantenimiento de la bicideta. • Día de zona restringida de vehículos privados de acceso a 3 centros escolares. • Talleres de seguridad vial.
<ul style="list-style-type: none"> • Caminata verde. 	Sábado 24 de septiembre
Domingo 25 de septiembre	<ul style="list-style-type: none"> • Caminata cultural.

Además como buena práctica, han ratificado la **Carta Internacional del Caminar**, como símbolo de la apuesta que este ayuntamiento realiza por la promoción del desplazamiento a pie entre sus ciudadanos.

VILAFRANCA DEL PENEDÈS.

Este municipio llevó a cabo la siguiente medida permanente promocionada durante la SEM 2011:

1. Caminos entre viñedos. Campaña promocional entre los ciudadanos del municipio para disfruten de los caminos rurales (más de 50 Km) a pie o en bicideta. Para ello se han editado mapas, trípticos y otra información gráfica, ya sea en formato papel o digital.



Además el ayuntamiento organizó el 17 de septiembre una actividad ciclista, "Pedalada Verda en Vilafranca del Penedès". Ha contado con la colaboración de la asociación de los Castellars de Vilafranca.



Para la difusión de estas acciones se ha realizado mediante trípticos y la Web municipal.



VILAGRASSA.

La organización de una marcha ciclista (“Bicidetada 2011”) ha sido la actividad conmemorativa de la SEM 2011 desarrollada por este ayuntamiento el pasado domingo 4 de septiembre.

VILANOVA DEL CAMÍ.

El programa de Actividades desarrollado durante la SEM-2011, se muestra en el siguiente cuadro:

Jueves 22 de septiembre	<ul style="list-style-type: none"> Taller de inspección técnica de bicidetas..
<ul style="list-style-type: none"> Paseo en bicideta. 	Viernes 23 de septiembre
Sábado 24 de septiembre	<ul style="list-style-type: none"> Excursión a las fuentes del entorno natural de Vilanova.

VILANOVA DEL VALLÈS.

El programa de Actividades desarrollado durante la SEM-2011, se muestra en el siguiente cuadro:

Sábado 24 de septiembre	<ul style="list-style-type: none"> Caminata cultural.
<ul style="list-style-type: none"> Pedalada. 	Domingo 25 de septiembre
Miércoles 28 de septiembre	<ul style="list-style-type: none"> Caminata saludable (dirigida a los mayores).

VILANOVA I LA GELTRÚ.

El programa de Actividades desarrollado durante la SEM-2011, se muestra en el siguiente cuadro:

<i>Viernes</i> <i>23 de septiembre</i>	<ul style="list-style-type: none">• “Operació Ring Ring”.
<ul style="list-style-type: none">• Caminada saludable/verde.• “Coneix el Teu Bus”	<i>Sábado</i> <i>24 de septiembre</i>
<i>Domingo</i> <i>25 de septiembre</i>	<ul style="list-style-type: none">• Pedalada 2011.

Ciudad Autónoma de *Ceuta*



La participación de la Ciudad Autónoma de Ceuta en esta edición de la Semana Europea de la Movilidad y “¡La ciudad, sin mi coche!” ha permitido involucrar en este proyecto a **80.579 habitantes**.

Ciudad Autónoma de *Melilla*



La participación de la Ciudad Autónoma de Melilla en esta edición de la Semana Europea de la Movilidad y “¡La ciudad, sin mi coche!” ha permitido involucrar en este proyecto a **79.895 habitantes**.

Comunidad de Madrid



En la Comunidad de Madrid han participado en esta edición de la Semana Europea de la Movilidad y “¡La ciudad, sin mi coche!” un total de **29 municipios**, lo que ha permitido involucrar en este proyecto a **5.568.214 habitantes**.

Ayuntamiento	Provincia
ALCALÁ DE HENARES	MADRID
ALCOBENDAS	MADRID
ALCORCÓN	MADRID
ALGETE	MADRID
BOADILLA DEL MONTE	MADRID
COLLADO VILLALBA	MADRID
COSLADA	MADRID
GALAPAGAR	MADRID
GETAFE	MADRID
GUADARRAMA	MADRID
LAS ROZAS	MADRID
MAJADAHONDA	MADRID
MÓSTOLES	MADRID
PARLA	MADRID
PINTO	MADRID
POZUELO DE ALARCÓN	MADRID
SAN FERNANDO DE HENARES	MADRID
SAN SEBASTIÁN DE LOS REYES	MADRID
TORREJÓN DE LA CALZADA	MADRID
TORRELODONES	MADRID
TRES CANTOS	MADRID
VILLAVICIOSA DE ODÓN	MADRID
CIUDADES DESTACADAS	
ARANJUEZ	MADRID
FUENLABRADA	MADRID

Ayuntamiento	Provincia
LEGANÉS	MADRID
MADRID	MADRID
PARACUELLOS DE JARAMA	MADRID
RIVAS-VACIAMADRID	MADRID
VILLANUEVA DEL PARDILLO	MADRID

ALCALÁ DE HENARES.

El programa de Actividades desarrollado durante la SEM-2011, se muestra en el siguiente cuadro.

<p>Viernes 16 de septiembre</p>	<ul style="list-style-type: none"> • Exposición Cambio Climático • Exposición Movilidad Sostenible • Taller de Movilidad Sostenible
<ul style="list-style-type: none"> • Exposición Cambio Climático • Exposición Movilidad Sostenible • Taller de Movilidad Sostenible • Ruta en bici: Conoce el carril bici 	<p>Sábado 17 de septiembre</p>
<p>Domingo 18 de septiembre</p>	<ul style="list-style-type: none"> • Exposición Cambio Climático • Exposición Movilidad Sostenible • Taller de Movilidad Sostenible
<ul style="list-style-type: none"> • Exposición Cambio Climático • Exposición Movilidad Sostenible • Curso Aprende a montar en bici 	<p>Lunes 19 de septiembre</p>
<p>Martes 20 de septiembre</p>	<ul style="list-style-type: none"> • Exposición Cambio Climático • Exposición Movilidad Sostenible • Curso Aprende a montar en bici • Curso conducción ecológica y eficiente
<ul style="list-style-type: none"> • Exposición Cambio Climático • Exposición Movilidad Sostenible • Curso Aprende a montar en bici • Curso conducción ecológica y eficiente 	<p>Miércoles 21 de septiembre</p>
<p>Jueves 22 de septiembre ¡La ciudad, sin mi coche!</p>	<ul style="list-style-type: none"> • Exposición Cambio Climático • Exposición Movilidad Sostenible • Curso Aprende a montar en bici

Otras actividades destacadas llevadas a cabo han sido:

- Edición de un plano del carril bici. Diseño y edición de 5.000 unidades de un plano callejero de Alcalá de Henares en el que se indican los tramos de carril bici, las zonas ciclistas así como los puntos de aparcamiento para bicisetas. Ha sido distribuido entre los participantes en la SEM2011 así como en oficinas de turismo, edificios municipales,

Entre las Medidas Permanentes llevadas a cabo, destacan las siguientes:

1. Finalización fase inicial carril bici en Alcalá. Creación de nuevos trazados de carril bici y ampliación de los trazados existentes. Dotación de señalización vertical y en suelo para favorecer y facilitar los desplazamientos en bicicleta en la ciudad
2. Mejora de las instalaciones para bicicletas. Instalación de nuevos módulos de aparcamientos para bicicletas en los nuevos tramos de carril bici y en edificios, lugares de interés. Señalización de los aparca bicis para hacerlos más visibles.
3. Creación de nuevas zonas peatonales. Remodelación de calles (calzada y aceras a nivel) convirtiéndolas en espacios peatonales /coexistencia con la bici.
4. Creación de aparcamientos disuasorios. Creación de aparcamientos públicos en el perímetro del casco histórico de la ciudad, para reducir su acceso al centro histórico.

Para la realización de todo este programa han contado con la colaboración de empresas ubicadas en el municipio (Centro Comercial Alcalá Magna, La Caixa).

La difusión y promoción de estas medidas y del programa de actividades se ha llevado a cabo a través de prensa (digital y escrita), cartelera diversa y Webs de entidades colaboradoras.



ARANJUEZ.

El programa de Actividades desarrollado durante la SEM-2011, se muestra en el siguiente cuadro.

<p>Viernes 16 de septiembre</p>	<ul style="list-style-type: none"> • Exposición sobre Movilidad Sostenible Consorcio Regional de Transportes • Stand Greenpeace Beneficios de la Movilidad sostenible sobre el Medio Ambiente • Concurso de fotografía digital
---	---

<ul style="list-style-type: none"> • Exposición sobre Movilidad Sostenible Consorcio Regional de Transportes • Concurso de fotografía digital • Actividades para niños sobre movilidad urbana • Talleres de reparación de bicidetas "Trae tu bicideta" 	<p>Sábado 17 de septiembre</p>
<p>Domingo 18 de septiembre</p>	<ul style="list-style-type: none"> • Exposición sobre Movilidad Sostenible Consorcio Regional de Transportes • Concurso de fotografía digital
<ul style="list-style-type: none"> • Exposición sobre Movilidad Sostenible Consorcio Regional de Transportes • Concurso de fotografía digital 	<p>Lunes 19 de septiembre</p>
<p>Martes 20 de septiembre</p>	<ul style="list-style-type: none"> • Exposición sobre Movilidad Sostenible Consorcio Regional de Transportes • Concurso de fotografía digital
<ul style="list-style-type: none"> • Exposición sobre Movilidad Sostenible Consorcio Regional de Transportes • Concurso de fotografía digital 	<p>Miércoles 21 de septiembre</p>
<p>Jueves 22 de septiembre <i>¡La ciudad, sin mi coche!</i></p>	<ul style="list-style-type: none"> • Exposición sobre Movilidad Sostenible Consorcio Regional de Transportes • Concurso de fotografía digital
	

Entre las Medidas Permanentes llevadas a cabo, destacan las siguientes:

1. Creación del carril bici Faisanes Zorzales. Creación de carril bici en la zona residencial Polígono de las Aves para desplazamientos diarios a trabajo, estudios, centros deportivos y culturales... conecta esta zona residencial con la red de carril bici urbana, de forma que se trata de fomentar la sustitución del vehículo privado por la bicicleta para los desplazamientos cotidianos. Esta

actuación ha ido acompañada de la recuperación de las zonas verdes adyacentes. El presupuesto de esta actuación ha sido de 1 millón de euros.



2. Sistema público de préstamo de bicidetas "Aranbike". Sistema gratuito iniciado en 2009, que cuenta con 11 bases de préstamo y 195 bicis. El número de usuarios es de 600.



3. Rutas seguras para desplazamiento andando de los niños a los centros de enseñanza: proyecto "Arandando". Coincidiendo con el día sin coche de las SEM-2010, se presentó el estudio de viabilidad de Movilidad a las Escuelas de Aranjuez, consistente en la creación de un PEDIBUS (bus a pie) para cada uno de los colegios de educación infantil y primaria seleccionados a modo de experiencia piloto (un total de 6 centros con caso 3.600 alumnos). Un monitor, identificado y formado, va recogiendo a los niños inscritos en cada una de las rutas. Para cada centro estudiado se seleccionaron las rutas más convenientes. La 1ª experiencia se ha realizado en 2 colegios (900 alumnos aproximadamente) y arrancó en marzo del año pasado.



La difusión de esta SEM-2011, se ha realizado a través de cartelería diversa y cartas dirigidas a los trabajadores del ayuntamiento y centros escolares, para que durante la SEM utilizaran los transportes públicos en vez del vehículo privado. Las acciones han tenido también repercusión en la prensa digital y escrita.

BOADILLA DEL MONTE

El programa de Actividades desarrollado durante la SEM-2011, se muestra en el siguiente cuadro.

<p>Viernes 16 de septiembre</p>	<ul style="list-style-type: none"> • Prueba de coche eléctrico o Micro Híbrido • Circuito de bicidetas eléctricas • Festival de Rap a favor de la movilidad eficiente
<ul style="list-style-type: none"> • Prueba de coche eléctrico o Micro Híbrido • Circuito de bicidetas eléctricas • Circuito de patinaje 	<p>Sábado 17 de septiembre</p>
<p>Domingo 18 de septiembre</p>	<ul style="list-style-type: none"> • Prueba de coche eléctrico o Micro Híbrido • Circuito de bicidetas eléctricas • Marcha ciclista "Conoce Boadilla"
<ul style="list-style-type: none"> • Prueba de coche eléctrico o Micro Híbrido 	<p>Lunes 19 de septiembre</p>

Martes 20 de septiembre	<ul style="list-style-type: none"> • Prueba de coche eléctrico o Micro Híbrido • Exposición del tranvía al metro ligero
<ul style="list-style-type: none"> • Prueba de coche eléctrico o Micro Híbrido • Exposición del tranvía al metro ligero 	Miércoles 21 de septiembre
Jueves 22 de septiembre ¡La ciudad, sin mi coche!	<ul style="list-style-type: none"> • Exposición del tranvía al metro ligero • Presentación de Carpooling y parking compartido

Entre estas actividades destacan:

- Demostración coche eléctrico o micro híbrido. Presentación de un coche eléctrico y otro Micro Híbrido y la posibilidad de ser probados por todos los ciudadanos que se quieran acercar a los puntos de exposición. Dependiendo del punto de ubicación, el casco o el sector, haremos un recorrido por dichas zonas para probarlos por ese circuito.
- Festival de Rap. El viernes 16 de septiembre a las 21'30 horas, para inaugurar la Semana de la Movilidad 2011, se ha organizado un Festival de Rap, en la que jóvenes boadillenses nos explicarán a ritmo de rap la importancia de disminuir el consumo de CO₂ y buscar otras fuentes de movilidad alternativa como los coches eléctricos, las bicicletas eléctricas, el uso del transporte público, el metro ligero, etc.
- Circuito de bicis eléctricas y manuales. En la plaza de la Cruz se ubicaron un poste con 6 bicis: 3 manuales y 3 eléctricas que serán recargadas por energía solar, que mostrarán como ha evolucionado este clásico medio de transporte más ágil y saludable que se mueve con energías renovables sin combustión ni aporte de CO₂. Así mismo, durante varios días, se dará la posibilidad de probarlas, creando una ruta que el Ayuntamiento ha señalado al efecto y que irá desde la Plaza de la Cruz, pasando por el Palacio Infante Don Luis y enlazando con el carril bici que tenemos a continuación de la explanada del Palacio y que llega hasta el Polideportivo. Para esta actividad, se ha contado con la colaboración de la empresa Bicisol.



Entre las Medidas Permanentes llevadas a cabo, destacan las siguientes:

1. Carpooling. El servicio, consiste en facilitar el encuentro de personas que están interesadas en compartir el vehículo privado bien para ir al trabajo, para ir a la universidad o para realizar un

viaje. La finalidad es facilitar a los ciudadanos otra alternativa en sus desplazamientos teniendo en cuenta medidas de sostenibilidad en la movilidad, así como disminuir la contaminación y el consumo energético producido por los vehículos privados y mejorar la utilización del espacio público.

2. **Parking compartido.** Consiste en facilitar el encuentro de personas que están interesadas en compartir sus plazas de aparcamiento. A través de la Web del ayuntamiento, se facilita el intercambio de información. Un portal on-line, dirigido a fomentar la movilidad sostenible y el uso racional de las plazas de aparcamiento, potenciando el servicio de bolsa de personas para compartir aparcamiento

Para la realización del programa de actividades han contado con la colaboración de empresas (Metro Ligero Oeste, Mosancar, Bicisol) instituciones (Consortio Regional de Transportes de Madrid) y organizaciones sociales (Club Ciclista Boadilla, Skate Club).

La difusión se ha realizado a través de prensa digital y escrita, e Internet (Web municipal y de las entidades colaboradoras)



LEGANÉS.

El programa de Actividades desarrollado durante la SEM-2011, se muestra en el siguiente cuadro.

<p>Viernes 16 de septiembre</p>	<ul style="list-style-type: none"> • Andando y en bici disfrutas más de los árboles y plantas de Leganés: Reparto de plantas aromáticas y exposición de fichas descriptivas de las distintas especies de árboles y plantas en Leganés. • Exhibición al aire libre de Gimnasia urbana organizada por Barbario Street Workout.
--	--

<ul style="list-style-type: none"> • Marcha peatonal organizada por el Club Deportivo de Senderismo de San Nicasio. • Actividades de Educación Vial en el Parque Infantil de Tráfico. • Clase de spinning con 70 bicidetas, organizada por el Gimnasio Paidesport Center. • Actividades de sensibilización sobre Discapacidad organizadas por la Fundación García Gil. 	<p>Sábado 17 de septiembre</p>
<p>Domingo 18 de septiembre</p>	<ul style="list-style-type: none"> • Fiesta de la Bicideta: Marcha ciclista con la celebración de un sorteo de regalos y una exhibición de body combat. • La ciudad sin mi coche: Corte de tráfico en una de las avenidas más importantes de la ciudad y realización de actividades sobre Movilidad Sostenible.
	
<ul style="list-style-type: none"> • Charla sobre Transporte y Cambio Climático impartida por Ecologistas en Acción y organizada por la AA.VV San Nicasio. 	<p>Lunes 19 de septiembre</p>
<p>Martes 20 de septiembre</p>	<ul style="list-style-type: none"> • Charla sobre Aceites Usados en la AA.VV el Carrascal impartida por técnicos de la Delegación de Medio Ambiente.
<ul style="list-style-type: none"> • Gymkhana peatonal para escolares, con el objetivo de que aprendan a orientarse con los planos a través de rutas a pie por el centro de Leganés, visitando los lugares y edificios más emblemáticos. Conocer sus orígenes y leyendas. Dirigido a escolares y profesores de 2º y 3º ddo de primaria de la zona centro. • Presentación de 6 bicicletas para personal de Protección Civil. 	<p>Miércoles 21 de septiembre</p>
<p>Jueves 22 de septiembre ¡La ciudad, sin mi coche!</p>	<ul style="list-style-type: none"> • Acto de entrega de Bandera Verde a la Eco-escuela Emilia Pardo Bazán en el Museo de Esculturas al aire libre. Para acudir al acto se realizan rutas a pie y en bicideta por los escolares y profesores. • Gymkhana peatonal para escolares.

Además, del 16 al 30 de septiembre se contó con un Autobús de Medición de Calidad de Aire de la Comunidad de Madrid: los vecinos y centros educativos de Leganés podían visitarlo y recibir información sobre los niveles de contaminación de aire y la metodología de medición de cada contaminante.

El domingo 25 de septiembre el CEA de Polvoranca organizó la III Jornada de Promoción de la Movilidad Cidista con marchas en bici hasta el Parque Polvoranca desde Villaverde, Móstoles-Alcorcón, Fuenlabrada, Leganés y Getafe. Se organizaron actividades y talleres: reparación y mantenimiento de bicis, decoración y tuneo, mesa informativa sobre rutas y medidas de seguridad cidista, mercadillo de trueque de piezas y accesorios, préstamo de bicis plegables, circuito de habilidad y pericia para niños, mesas informativas de entidades...Colaboran: CEA BosqueSur, Oficina de la Bicicleta de Leganés, cooperativa Goteo, asociación Cíclope, Ecologistas en Acción del Suroeste, Asociación vecinal La Incolora (Villaverde) y Plataforma contra el cambio climático O2O3 de Getafe.

Durante el mes de septiembre el CEA de Polvoranca contó con la Exposición Caperucita camina sola: la reintroducción de la infancia en la ciudad.

Entre las actividades desarrolladas merece la pena destacar las siguientes:

- Jornadas de sensibilización sobre discapacidad. Se trata de una gran gymkhana que se desarrolla en la Plaza Mayor, mediante la que se pretende sensibilizar a todos los vecinos, para que por un momento puedan ponerse en la piel de una persona con discapacidad (intelectual, ciega, sorda, con problema de movilidad). Se crearon dos zonas diferenciadas, una especializada en la atención de los más pequeños y otra para adultos:
 - a. ZONA DE ADULTOS: Los tandem (las personas que participan montan en tandems, de forma que la persona que va delante, lleva los ojos cerrados, y es guiado por el que lleva detrás); Pista de baloncesto y fútbol humano (los jugadores, están atados a las barras del fútbol o a un póster central en la cancha de baloncesto, cada persona que participe contara con el agravante de tener una discapacidad de visión, de movilidad... de tal forma que verá su capacidad de jugar memorada); Carreras de sillas de ruedas (los participantes se encuentran con una serie de obstáculos, muy comunes a los que se encuentran las personas con movilidad reducida); Pintar con la boca (los participantes pintan con la única ayuda de su boca, viendo las dificultades que esto conlleva, siendo posteriormente los dibujos expuestos en los soportales de la plaza); Party (se trata de adivinar palabras que otra persona nos haga con signos, además se enseñan algunas palabras en lenguaje de signos: hola, adiós, gracias...).
 - b. ZONA DE NIÑOS: Castillo hinchable (para disfrute de los más pequeños); Canastas locas (los participantes deben de meter canasta en una pista hinchable, atados a su contrincante con una cuerda elástica); Taller de artículos de reciclado (se construirán juguetes con material de reciclado); Taller de chapas (cada participante podrá hacerse una chapa personalizada); Taller de maquillaje (donde los niños podrán pintar su cara de la forma que más les guste)



Tanto en la zona de adultos, como en la de niños las pruebas están dirigidas por un monitor y dos o tres personas con discapacidad intelectual, haciéndoles ver a los vecinos que participan con nosotros lo capaces que son.

- VIII Fiesta de la Bicideta. Marcha ciclista para todos los públicos que recorre el municipio. Esta fiesta ya se ha convertido en un clásico de nuestra ciudad, a la que cada año se suman nuevos participantes. Se reservan una serie de calles principales de la ciudad para uso exclusivo de las bicidetas, fomentando de esa manera el uso de este medio de transporte por los ciudadanos de Leganés. Contó con la participación de unos 1400 ciclistas. Al final del recorrido se sortearon diversos regalos, entre ellos varias bicidetas, y hubo una exhibición de body combat.



- Ruta en bici y a pie. Entrega del galardón Bandera Verde, a la eco-escuela Emilia Pardo Bazán. En el acto, presidido por los concejales de Medio Ambiente, Ángel José Juárez; y de Educación y Cultura, Concha Pastor; y el presidente de ADEAC (Asociación para la Educación Ambiental y del Consumidor), José Ramón Sánchez Moro, han estado presentes alumnos de siete eco escuelas de Leganés (Andrés Segovia, Antonio Machado, Calderón de la Barca, Gerardo Diego, Juan de Austria, Federico García Lorca y Pardo Bazán), que acudieron en bicideta, los mayores, y andando, los más pequeños, al Museo. Sánchez Moro, junto a los concejales de Medio Ambiente y de Educación y Cultura, hizo entrega de la Bandera Verde al Comité Ambiental del Pardo

Bazán, compuesto por alumnos del centro. Posteriormente, la concejal de Educación y Cultura, entregó dos nuevas bicidetas a la red de eco escuelas de Leganés, en este caso a los colegios Gerardo Diego y Calderón de la Barca, por lo que ya son 81 bicicletas en toda la red. Tras la entrega de las bicidetas, los alumnos de los colegios citados regresaron de nuevo a sus centros como habían llegado, en bicicleta y a pie.

Entre las Medidas Permanentes llevadas a cabo, destacan las siguientes:

1. Creación de la sección de Bicidetas de Soporte Vital Básico de Protección Civil de Leganés. Esta sección de Protección Civil vigilará los fines de semana los espacios de mayor afluencia de vecinos del municipio, con el objeto de atender en primera instancia a los ciudadanos que pudieran sufrir alguna caída, fractura o accidente. Su finalidad es ofrecer unos primeros auxilios a la persona accidentada mientras se espera la llegada de la ambulancia. Las 6 bicis que integran esta unidad, en una primera fase patrullarán por los carriles bici para concienciar a los vecinos de que es un espacio solo para estos vehículos no contaminantes, están equipadas con alforjas que contienen un maletín de primeros auxilios, férulas, desfibrilador semiautomático, collarines, oxigenoterapia y ambu con reservorio



2. Medida de la calidad de aire y campaña de información 2011. Con el objetivo de informar de la calidad de aire en el municipio y sensibilizar a la población en relación a la calidad del aire, el 17 de mayo de 2011 se aprueba el Protocolo de Información de Calidad de Aire 2011. Del 16 al 30 de septiembre, dentro del Programa de la SEM, se contó con el Autobús de Calidad de Aire de la Comunidad de Madrid, los vecinos y centros educativos de Leganés podían visitarlo y recibir información sobre los niveles de contaminación de aire y la metodología de medición de cada contaminante. Actualmente se está elaborando un Modelo de la Dispersión de Contaminantes debidos a focos de emisión fijos, con el objetivo de elaborar un estudio descriptivo de la dispersión de los contaminantes en Leganés, establecer áreas susceptibles de tener una peor calidad del aire dentro del municipio.

3. Curso de conducción eficiente para trabajadores municipales. El curso, con contenidos teóricos y prácticos, está dirigido a personal con competencias de apoyo profesional, mantenimiento y específicas en la conducción de turismos del Parque Móvil Municipal. Se han realizado 10 ediciones en 2011, 8 destinadas a conductores de turismo y 2 a conductores de vehículos pesados. En total han participado 42 trabajadores municipales

Entre las Buenas Prácticas llevadas a cabo por este ayuntamiento, destaca:

- Gymkhana Peatonal para escolares. Con motivo de la celebración de la “Semana Europea de la Movilidad” desde Apoyo a la Escuela, en colaboración con el Servicio de Medio Ambiente se plateó a los Colegios de la Zona centro la invitación a participar en la 1ª “gymkhana peatonal” por el centro de Leganés. Cada curso que participa debe realizar la ruta distribuidos en cuatro subgrupos (cada uno con un monitor). Con la ayuda de los monitores y a partir de preguntas y pistas deberán superar las pruebas que se les asignan: Identificar lugares, servicios y trámites que se pueden hacer en un edificio administrativo, nombres de plazas, localizar elementos históricos y artísticos, identificar señales y rótulos de información. Con esta actividad se pretende que los niños y niñas aprendan a desenvolverse en el entorno urbano utilizando el plano y la información que proporcionan las señales. Las rutas tienen una duración de 1 hora y ha contado con una participaron un total de 129 alumnos de 2º y Tercer Ciclo de Colegios de la Zona Centro, y todo ello realizado con personal municipal. Posteriormente se realizaron encuestas entre los participantes y el profesorado de los centros educativos participantes, para conocer las valoraciones y sugerencias. El ayuntamiento de Leganés, dado la buena acogida de esta práctica, intentará repetirla en otras ediciones de la SEM.

El ayuntamiento de Leganés, ha contado con la colaboración empresas (Decathlon, Gimnasio Paidesport Center, Little Cars) y organizaciones sociales (Asociaciones de vecinos San Nicasio y El Carrascal, Club Senderismo Leganés, Fundación García Gil, Asociación Educación Ambiental y del Consumidor (ADEAC), Cruz Roja, Ecologistas en Acción) e instituciones (oficina Municipal de la Bidadeta, Protección Civil, Centro Educativo CEA de Polvoranca).

La difusión se ha realizado tanto a través de prensa digital, escrita, la Web municipal y cartelería diversa.



MADRID.

El programa de Actividades desarrollado durante la SEM-2011, se muestra en el siguiente cuadro.

<p style="text-align: center;">Viernes 16 de septiembre</p>	<ul style="list-style-type: none"> • Presentación del sistema de bicicleta pública “Bicicum” del Campus de Mondoa. Este sistema, puesto en marcha con la colaboración del Consorcio Urbanístico de Ciudad Universitaria, el Consorcio Regional de Transportes de Madrid, el IDAE y el Ayuntamiento de Madrid, pretende ofrecer un medio de transporte sostenible en el entorno universitario. Contará con 300 bicidetas y un centro integral de la bicideta en las instalaciones del aparcamiento subterráneo de Avda. Complutense, con acceso directo desde el vestíbulo de la estación de Metro de C. Universitaria. • Puesta en marcha del servicio de acceso WiFi en paradas de autobús. De esta manera se ofrece a los usuarios la posibilidad de conectarse a Internet para trabajar, navegar, etc. mejorando la experiencia de la espera del autobús en la parada. • Taller de mecánica avanzada de bicicletas: un experto dará consejos para la reparación de bicidetas
--	--

<ul style="list-style-type: none"> • I Maratón Fotográfico (V Concurso de fotografía). Pretende estimular en los participantes una mirada de la ciudad desde la perspectiva de la movilidad, premiando la creatividad en el arte de captar a través del objetivo, imágenes que ilustren el lema de la Semana Europea de la Movilidad 2011. • V Marcha en Bici. El CIEA Dehesa de la Villa se une a otras asociaciones, entidades y centros educativos en la realización de este recorrido, que apoya el uso de la bicideta como medio de transporte sostenible en la ciudad. • Recorrido: Dehesa de la Villa – Parque de La Vaguada. Al finalizar se leerá un comunicado en nombre de todas las entidades participantes. 	<p>Sábado 17 de septiembre</p>
<p>Domingo 18 de septiembre</p>	<ul style="list-style-type: none"> • Ruta en bicideta por las principales calles de la ciudad. • I Maratón Fotográfico (V Concurso de fotografía). Pretende estimular en los participantes una mirada de la ciudad desde la perspectiva de la movilidad, premiando la creatividad en el arte de captar a través del objetivo, imágenes que ilustren el lema de la Semana Europea de la Movilidad 2011. • Ruta a pie “Uniando parques, de fuente a fuente”. • Itinerario guiado a pie entre el parque de la Dehesa de la Villa y el parque de El Retiro, en el que se visitarán distintas fuentes públicas ubicadas a lo largo del recorrido.
<ul style="list-style-type: none"> • Visita a las nuevas estaciones de repostado de gas natural para uso público, instaladas en los centros de Operaciones de la EMT de Carabanchel y Entrevías, y entrega de los certificados EMAS de del centro de operaciones de Carabanchel y la sede central de Cerro de la Plata. 	<p>Lunes 19 de septiembre</p>
<p>Martes 20 de septiembre</p>	<ul style="list-style-type: none"> • Desayuno de trabajo “Movilidad eficiente y RSC” • Presentación de las nuevas líneas de autobús con el objetivo de facilitar e incrementar la intermodalidad del transporte público.
<ul style="list-style-type: none"> • Presentación proyecto ASUCAR (se trata de un estudio para determinar los requisitos de accesibilidad y seguridad en la utilización de carritos de niños en los autobuses). Desarrollado junto a la EMT de Valencia, la Universidad Politécnica de Valencia y la UPM. Se materializa en un Código de Buenas Prácticas para los acompañantes de los niños en sus carritos o sillas de paseo, para los vehículos y de las empresas de transporte, y para los fabricantes de carritos y sillitas de paseo. • Entrega de diplomas de la 5ª promoción del master en ‘Movilidad Urbana. 	<p>Miércoles 21 de septiembre</p>

<p>Jueves 22 de septiembre ¡La ciudad, sin mi coche!</p>	<ul style="list-style-type: none"> • . Presentación iniciativa “Pedibus”, para promover entre la población infantil los trayectos a pie de forma segura entre el domicilio y el colegio. • Entrega de las distinciones Muévete Verde 2011. Muévete Verde es una campaña de identificación, reconocimiento y difusión de buenas prácticas respecto a la movilidad sostenible, fundamentalmente en términos ambientales • Apoyo del día institucional “el día sin coches”, fomentando el cambio voluntario del vehículo privado por transporte público o/y alternativo no contaminantes.
	

Otras actividades llevadas a cabo han sido:



- Proyecto de coche compartido: “deAaB”. El viernes 23 de septiembre tuvo lugar la presentación del programa piloto de promoción del viaje compartido en coche al trabajo “deAaB” y de la herramienta Web www.deaab.com dirigida a facilitar dicho servicio entre los trabajadores de las empresas adheridas a dicho proyecto.
- Fiesta Muévete por Madrid en moto. Edición 2011 de la Fiesta Muévete por Madrid en Moto, con el objetivo de fomentar y dar a conocer el uso de la moto a través de actividades lúdicas y recreativas. Además, se realizará por primera vez en horario nocturno el tradicional paseo en moto por las calles más emblemáticas de la ciudad. Este evento tuvo lugar los días 24 y 25 de septiembre.

Para la realización de este conjunto de actividades, el Ayuntamiento de Madrid ha contado con la colaboración de empresas (EMT, Garrigues Medioambiente), Organizaciones sociales (Asociación Muévete por Madrid en Moto, Asociación Viandantes a Pie) instituciones (Universidad Rey Juan Carlos, UPM de Madrid, Ministerio de Medio Ambiente, Comisión Europea, Consorcio Urbanístico de Ciudad Universitaria, Consorcio Regional de Transportes de Madrid, IDAE)

PARACUELLOS DEL JARAMA.

El programa de Actividades desarrollado durante la SEM-2011, se muestra en el siguiente cuadro.

<p>Viernes 16 de septiembre</p>	<ul style="list-style-type: none"> • presentación de la semana de la movilidad. • 19:30 horas, inauguración de la exposición “y tú como te mueves” y “exposición 25 años de transporte, aniversario del consorcio de transportes de Madrid”.
<ul style="list-style-type: none"> • 12:00 a 14:00 horas “pequeños conductores”, circuito vial para que los pequeños puedan hacerlo a pie, con bici, o con los tricidos proporcionados. centro comercial de Miradamadrid. • 16:00 a 20:00 horas. recorrido en tren por las calles del municipio. salida paseo del rádar, llegada al centro comercial de Miramadrid. 	<p>Sábado 17 de septiembre</p>
<p>Domingo 18 de septiembre</p>	<ul style="list-style-type: none"> • 12:00 a 14:00 horas. “pequeños conductores”. circuito vial para que los pequeños puedan hacerlo a pie, con bici, o con los tricidos proporcionados. centro comercial de Miramadrid. • 12:00 a 14:00 horas. presentación de bicicletas cargo”. que permite llevar a los niños de forma segura con un cinturón, o transportar mercancías. centro comercial de miramadrid. • 16:00 a 20:00 horas. recorrido en tren por las calles del municipio. salida paseo del rádar, llegada centro comercial de miramadrid.
<ul style="list-style-type: none"> • 17:00 horas. proyección sobre educación vial y señalización. polideportivo municipal, realizado por las monitoras de centro joven. • 18:00 horas. “pequeños detectives”. trabajo con amplio grupo de niños, que recorrerán las calles del municipio detectando los problemas de señalización y circulación. 	<p>Lunes 19 de septiembre</p>
<p>Martes 20 de septiembre</p>	<ul style="list-style-type: none"> • 12:00 horas. conferencia por parte del sargento de la policía local sobre desplazamientos seguros, circulación y movilidad.
<ul style="list-style-type: none"> • 17:30 horas. “taller de reparación de bicidetas”. plaza de la constitución. • 18:00 horas. emisión de la película “vacaciones en roma”. centro cultural, entrada gratuita. • 20:00 horas. mesa redonda “movilidad, seguridad vial y el placer de viajar”. ponentes: Carlos Cristóbal del consorcio de transportes de Madrid; Mercedes Altamuro, presidenta de la asociación de discapacitados de Paracuellos de Jarama; presidente de la asociación más asfalto de Paracuellos de Jarama. centro cultural. 	<p>Miércoles 21 de septiembre</p>

<p>Jueves 22 de septiembre <i>¡La ciudad, sin mi coche!</i></p>	<ul style="list-style-type: none">• 18:00 horas. mesa redonda “vehículos eléctricos presente y futuro”. ponentes: Enrique Meroño Sierra, responsable de nuevas iniciativas, dirección, innovación y mediambiente de la empresa Iberdrola; Natalia Pérez Reverte, de Toyota S.A; Sergio Fernández Balaguer, responsable del proyecto movele de Madrid, oficina para la promoción del vehículo eléctrico.• 17:30 a 21:00 horas. campo de fútbol municipal. cierre de la semana de la movilidad “subida en globo cautivo”.
	

Entre las Medidas Permanentes llevadas a cabo, destaca la siguiente:

1. ampliación de los espacios para los peatones. A través del ensanchamiento de las aceras del casco urbano.



La difusión de estas actividades se ha llevado a cabo mediante cartelería diversa, prensa digital y a Web municipal.

EXCMO. AYUNTAMIENTO DE PARACUELLOS DE JARAMA
SEMANA EUROPEA DE LA MOVILIDAD SOSTENIBLE
DESPLÁZATE DE FORMA EFICIENTE ¡MEJORA TU MOVILIDAD!
DEL 16 AL 22 DE SEPTIEMBRE DEL 2011

16 de septiembre
21 de septiembre
22 de septiembre

MADRID INFORMATIVO
 LA ACTUALIDAD DE LA COMUNIDAD DE MADRID
 jueves, 16 de febrero de 2012

PORTADA NOTICIAS LOCAL NACIONAL INTERNACIONAL CARRILES CULTURA Y OCEO

LAS NOTICIAS DE HOY
 (54)

Madrid - Paracuellos de Jarama (14/02/2011) (24554)

Programa de actos de la Semana de la Movilidad

El Ayuntamiento de Paracuellos de Jarama ha organizado un completo programa de actos con motivo de la celebración del 16 al 22 de septiembre de la Semana Europea de la Movilidad (SEM).

Así, el próximo viernes 16 de septiembre, a las 19.00 horas, se inaugurará la **exposición que conmemora el 26 aniversario del Consorcio Regional de Transportes de Madrid**. En esta muestra también se podrá observar la evolución de los medios de transporte en nuestra comunidad y los trabajos realizados por escolares de Paracuellos sobre la movilidad. La nueva sala de exposiciones del edificio municipal Gaspar de Morales, ubicada en la primera planta, acogerá esta muestra durante tres semanas.

"Pequeños conductores" es un circuito diseñado para que los más jóvenes de la casa se familiaricen con los señales de tráfico. Se instalará en la planta intermedia del centro comercial Miramadrid el **sábado 17 y el domingo 18 de septiembre** de 12.00 a 14.00 horas. Los niños pueden recorrer el circuito a pie o con sus bicicletas, triciclos y patines.

Durante las tardes del fin de semana, de 16.00 a 20.00 horas, un tren recorrerá las **calles de Paracuellos**. Realizará un recorrido circular con paradas en el paseo del Radar, frente al colegio Infantil, y el centro comercial Miramadrid.

El **domingo 18 de septiembre**, también de 12.00 a 14.00 horas, en la primera planta del centro comercial, se presentarán las últimas novedades en el sector de las **bicicletas eléctricas**. Los asistentes podrán probar estos modelos, una alternativa de futuro para la movilidad en las ciudades, gracias a la colaboración de BicisAmigos.com.

El polideportivo municipal será escenario de la **proyección sobre seguridad vial y señalización que coordinarán las monitoras del Centro Juvenil**. La obra será a las cinco de la tarde del **lunes 19** de septiembre. Una hora después, se desarrollará **"Pequeños detectives"**, una actividad en la que los niños participarán en Centro BicisAmigos.com, realizando los papeles del momento. Además, los monitoras, que actuarán de

RIVAS VACIAMADRID.

Las Actividades desarrolladas por este ayuntamiento con motivo de la SEM-2011, se muestran en el siguiente cuadro.

- Fiesta movilidad sostenible: Gran fiesta en la que se cortó una arteria principal del Municipio y en la que se mostraron a la ciudadanía formas y maneras de movilidad sostenible: juegos, circuitos de habilidad, circuito de educación vial, talleres de reparación de bicidetas, escuelas de bici.
 - También se dio a conocer el sistema de alquiler de bicicletas "BicínRivas" con simulación real y los nuevos servicios municipales "Comparte tu coche" y "Comparte tu parking" también con acceso directo desde el endave
- Sábado**
17 de septiembre



<p>Jueves 22 de septiembre</p> <p><i>¡La ciudad, sin mi coche!</i></p>	<ul style="list-style-type: none"> • Curso eco conducción, consistente en una parte teórica sobre consumos y formas de ahorro, y una parte práctica dividida en dos sesiones en las que se evalúan los cambios de hábitos a la hora de conducir. • El curso es impartido por CEA y está subvencionado por el Plan Azul de la Comunidad de Madrid. • También se dio a conocer el sistema de alquiler de bicicletas "BicínRivas" con simulación real y los nuevos servicios municipales "Comparte tu coche" y "Comparte tu parking" a los empleados públicos y demás interesados en la puerta del Consistorio Municipal.
--	---

Entre las Medidas Permanentes llevadas a cabo, destacan las siguientes:

1. Sistema municipal de alquiler de bicidetas "BicínRivas". Sistema de alquiler de bicicletas a través de una tarjeta anual que da derecho al uso durante 2 horas de las bicidetas. Hay disponibles 150 bicidetas (en 10 puestos repartidos por todo el municipio), de las cuales 30 son eléctricas. Coincidiendo con la SEM-2011, se instalaron 25 aparca bicis en centros públicos del municipio: colegios, institutos, centros comerciales, de forma que durante el resto del año se completen con otros 25 más. Hasta el momento se han expedido 300 tarjetas con un constante utilización de las bicidetas. Este sistema forma parte del proyecto Rivas Emisiones Cero por el que el Ayuntamiento se compromete a que la localidad sea neutra en emisiones de CO2 en 2030.



2. Carril bici. El sistema anterior se complementa con un proyecto de construcción de una red de carril bici de la que se llevan construidos 22,2 Km (anillo que une toda la zona urbana del municipio). La red proyectada tendría 45 Km.



3. Comparte tu coche. Mediante este servicio verás las personas que están inscritas para realizar un viaje parecido al tuyo. A través del correo electrónico podrás ponerte en contacto con ellas. Verás cuales son sus preferencias, si disponen o no de coche, motivo del viaje, y toda una serie de datos para hacer más fácil el encuentro de compañeros y compañeras de viaje. Podrás dejar un mensaje electrónico a aquellas personas que consideres que son adecuadas para compartir un mismo viaje. Todo de forma inmediata y sin intermediarios. En un mes desde su implementación hay 36 usuarios y 664 visitas a la página Web.
4. Comparte tu parking. Queremos posibilitar que las personas que tienen una plaza de parking y que durante el día (la noche, o parte del día o de la noche) la dejan libre para ir al trabajo o para estudiar fuera de los municipios, la puedan intercambiar (alquilar o vender) con alguien que venga a trabajar/ estudiar a nuestra ciudad. Con este servicio, podrás ver las ofertas/demandas que otros usuarios/as han insertado y escoger las que más se ajusten a tus necesidades, (intercambio, alquiler o incluso compra). Todo completamente on-line y con la máxima rapidez, eficacia y privacidad. En un mes ha habido 34 visitas a la página Web.

Entre las Buenas Prácticas llevadas a cabo por este ayuntamiento, destacan:

- Fiesta de la Movilidad Sostenible. Fiesta al aire libre con juegos, talleres e información sobre la movilidad sostenible en el municipio (Bici-escuela, Circuito de Educación Vial, Taller de reparación, Circuitos de habilidad sobre ruedas, Juegos de Movilidad sostenible para toda la familia,...). También se da cabida a nuevas campañas y servicios que el Ayuntamiento pone en marcha, tales como el sistema de bicideta público BicinRivas, Compartir coche y Parking a través de la Web municipal,... Con este acto se pretende
 - Concienciar a la población de la necesidad de una movilidad sostenible.
 - Dar herramientas para que la población pueda disfrutar de una movilidad sostenible.
 - Aprender a moverse por la ciudad en bicicleta.
 - Aprender a reparar uno mismo su bicicleta.
 - Dar información sobre las campañas y servicios que el Ayuntamiento pone en marcha relacionados con la movilidad sostenible.

La duración del evento es de 4 horas, el coste de unos 2.000 € mas el trabajo de 12 empleados municipales y la participación ha rondado las 500 personas, por lo que se intentará darle continuidad en próximos años.



El ayuntamiento de Rivas Vaciamadrid ha contado con la colaboración de empresas (Bicicletas Parrado) organizaciones sociales (Asociación El Atillo, Club Ciclista de Rivas, Pangea) e instituciones (Protección Civil).

La difusión mediática de las actividades y medidas desarrolladas se ha realizado a través de la TV local, prensa escrita y digital, cartelera diversa y la Web municipal.




TORREJÓN DE LA CALZADA.

Como Buena Práctica llevada a cabo por este ayuntamiento, destaca:

- Día de la Bicicleta. Celebrada el pasado 2 de octubre y con salida de la Plaza de España. El evento se ha organizado con dos recorridos:
 - uno para todas las edades, familiar, de baja dificultad, en un Circuito Urbano por las calles de Torrejón,
 - y otro de más dificultad, hasta Batres, para gente con preparación.



Comunidad *Valenciana*



En la Comunidad Valenciana han participado en esta edición de la Semana Europea de la Movilidad y “¡La ciudad, sin mi coche!” un total de **47 municipios**, lo que ha permitido involucrar en este proyecto a **3.173.451 habitantes**.

Ayuntamiento	Provincia
ALBORAYA	VALENCIA
ALFAFAR	VALENCIA
ALFÀS DEL PI	ALICANTE
ALGEMESÍ	VALENCIA
ALGUEÑA	ALICANTE
ALICANTE	ALICANTE
ALMOINES	VALENCIA
BARXETA	VALENCIA
BENICÀSSIM	CASTELLÓN
BIGASTRO	ALICANTE
BONREPÓS I MIRAMBELL	VALENCIA
BURJASSOT	VALENCIA
CALLOSA DE SEGURA	ALICANTE
CHIVA	VALENCIA
DENIA	ALICANTE
EL PERELLÓ	VALENCIA
ELDA	ALICANTE
GANDÍA	VALENCIA
GODELLA	VALENCIA
IBI	ALICANTE
L'ELIANA	VALENCIA
NOVELDA	ALICANTE
PAIPORTA	VALENCIA
PATERNA	VALENCIA
PETRER	ALICANTE

Ayuntamiento	Provincia
PINOSO	ALICANTE
RAFELGUARAF	VALENCIA
REQUENA	VALENCIA
RIBA-ROJA DEL TÚRIA	VALENCIA
SAGUNTO	VALENCIA
SAN ANTONIO DE BENAGÉBER	VALENCIA
SANT JOAN D'ALACANT	ALICANTE
SANTA POLA	ALICANTE
SEGORBE	CASTELLÓN
SILLA	VALENCIA
TORRENT	VALENCIA
TORREVIEJA	ALICANTE
VALENCIA	VALENCIA
VAL D'UIXO	CASTELLÓN
VILA-REAL	CASTELLÓN
XÀTIVA	VALENCIA
XIRIVELLA	VALENCIA
CIUDADES DESTACADAS	
CASTELLÓN DE LA PLANA	CASTELLÓN
ELCHE	ALICANTE
L'ALCÚDIA	VALENCIA
SAN VICENTE DEL RASPEIG	ALICANTE
VILENA	ALICANTE

BURJASSOT.

El programa de Actividades desarrollado durante la SEM-2011, se muestra en el siguiente cuadro.

<p style="text-align: center;">Viernes 23 de septiembre ¡La ciudad, sin mi coche!</p>	<ul style="list-style-type: none"> • Desde las 8.00 h hasta las 1.00 h de la madrugada del sábado, se cortó al tráfico la Avenida Pi i Margall, avenida central del municipio con dos carriles y aparcamiento a ambos lados. • Desde las 17.30 h comenzaron los actos referentes a “¡La ciudad sin mi coche!”, en este caso se adoptó el lema: “Burja marxa en bici”, para relacionarlo con el sistema de alquiler municipal de bicidetas llamado “Burjabike”. • Instalaciones de expresión libre de las asociaciones del pueblo, se les invitó a que en el área que ocupa un coche aparcado, cada asociación participante realizara una instalación: taller de juegos populares, de pelota valenciana, tatuajes de henna, caligrafía árabe, bailes de salón, yoga, manualidades infantiles, parchís, ... La invitación tenía doble finalidad: redescubrir el espacio que nos ha quitado el coche y sus posibilidades, e implicar a las asociaciones en la defensa del medio ambiente urbano. • Exhibición de Trial y skate. • Exhibición de Protección civil consistente en un rescate simulado de un accidente de coche con un ciclista. • Exposición carteles sobre el cambio climático • Circuito de seguridad vial, con bicidetas la policía local enseña a los niños las señales de tráfico, a respetar los semáforos, cómo acceder a las rotondas, mediante un circuito cedido por la DGT. • Teatro familiar itinerante y stand de la biblioteca infantil municipal. • Stand de la DGT con información sobre seguridad vial para ciclistas y conductores y stand de Burjabike, el alquiler público de bicidetas, con información sobre el servicio. • Exposición de coches y motos eléctricas. • Conferencia “Amb bici però segur”, a cargo de D. Víctor Sales, jefe de la DGT de Alçira, D. Paco Paz, presidente de la Asociación Valenciana de seguridad vial y D. César Romero, técnico en intervención social del Ayuntamiento de Burjassot y experto en educación vial. • Concurso infantil, se concedieron tres premios que consistían en una bici para cada premiado. • Cena para participantes y asociaciones, se invitó a todas las asociaciones del pueblo a asistir, de manera que todos pudieran participar de este día y concienciarse de la necesidad de un cambio en los modos de desplazamiento. • Concierto de jazz
<ul style="list-style-type: none"> • Marcha en bici por Burjassot, 8 km de ruta ciclista, en modalidad de paseo, con unos 50 participantes de todas las edades, desde 5 años a 65. La marcha se realizó sin restricciones al tráfico, de manera que tanto ciclistas como conductores se vieron obligados a convivir y respetarse. Se contó con la coordinación de la Policía local y voluntarios de Protección civil. • Al tratarse de una vuelta por todo el municipio se congregó numeroso público, sobre todo en las calles principales de la ciudad. 	<p style="text-align: center;">Sábado 24 de septiembre</p>



Otras actividades destacadas han sido:

- Cicloruta por la huerta de la comarca “Horta Nord”. Dentro de la programación de las rutas guiadas por la huerta de Burjassot que se han realizado este año, se programaron dos de ellas en bici, una coincide con la celebración del día mundial del medio ambiente y la otra con la semana de la movilidad. Un guía y unos 18 participantes, recorren la huerta de Burjassot, aprendiendo sobre construcciones tradicionales, elementos del sistema de riego por acequias, particularidades de los cultivos,...

Entre las Medidas Permanentes llevadas a cabo, destacan las siguientes:

1. Aparcamiento para bicidetas. Se han instalado una serie de aparcamientos para bicis en 15 puntos estratégicos del municipio y se ha editado un folleto para su promoción, en el cual se aprovecha para enumerar los beneficios y ventajas del uso de la bicicleta y cómo debe ser usado este tipo de aparcamientos para que sean seguros. La red está en pleno uso y se prevé ampliar el número para el siguiente ejercicio.
2. Creación de nuevos carriles bici. Se ha tratado con ello de potenciar el uso de la bici en trayectos en el municipio, dar respuesta a las reivindicaciones de los estudiantes de la Universitat de València, que reclaman conexión entre Valencia y Burjassot. Esta actuación se ha potenciado mediante un sistema de alquiler municipal de bicidetas.



3. Mejora de las aceras y pasos peatonales. Se han remodelado las aceras, ampliando algunas y colocando arbolado. Además, se han construido las “orejas” en las esquinas, ampliación que se realiza en las esquinas de las aceras con pavimento táctil y rampa de acceso, para permitir accesibilidad de carros, sillas de ruedas y personas con movilidad reducida.



Para la realización del programa de actividades han contado con la colaboración de organizaciones sociales (Proyecto RIU-Barrio de las 613 Viviendas, Cofinanciado por el Fondo Europeo de Desarrollo Regional (FEDER), Ajuntament de Burjassot), instituciones (Protección Civil, DGT, Casa de la Cultura) y empresas (FCC, Parc Comercial Albán)

La promoción de estas actividades ha sido llevada a cabo mediante publicación en prensa (digital y escrita), cartelería diversa y la Web municipal.

 <p>BURJASSOT Educación Vial, música, teatro, juegos populares y exhibiciones de skate y Trial se darán cita en Burjassot en la celebración del Día sin Coche</p> <p>Burja Maixa en Bici 2011</p> <p><small>Cartel del Día sin Coche de Burjassot. PHIC, SPDA. Pádelo en la calle para pedirlo.</small></p>	<p>horta <small>Edifici nº 1474. 22 de septiembre de 2011, 11:42:14 AM</small></p> <p>Una marcha en bici culminará los actos de celebración del Día sin Coche en Burjassot</p> <p>La celebración del Día sin Coche se va a vivir en Burjassot de una manera muy especial el próximo sábado 24 de septiembre. Todo el municipio va a poder participar en la Marcha en Bici por las calles del municipio a partir del a las 11 horas, una manera divertida de recorrer el pueblo en bici o bien con cualquier otro transporte alternativo como los patines o el monopatín.</p> <p>La marcha en bici, que se iniciará en la Plaza de la Concordia, pasará el punto y final a las actividades programadas desde la Concejalía de Medios Naturales y Educación, con la colaboración de la Policía Local, Protección Civil y el Instituto Municipal de Cultura y Fomento, para celebrar un Día sin Coche en el municipio, una actividad enmarcada dentro de la Semana Europea de la Movilidad.</p> <p>Todas sus actividades se llevarán a cabo un día antes de la marcha, el viernes 23 de septiembre a partir de las 10.00 horas en la avenida P3 i Margall, lugar en el que se celebrará el Circuito de Educación Vial en el que los más jóvenes tendrán la oportunidad de conocer las normas de circulación. En el mismo emplazamiento, también se llevará a cabo la demostración de Vehículos Ecológicos, diferentes talleres y cuentacuentos que se empezarán hasta con una exposición sobre el cambio climático.</p> <p>Las bicicletas también serán protagonistas de la tarde ya que Burjassot, el servicio de préstamo de bicicletas del municipio ofrecerá un stand en la zona para dar toda la información sobre su funcionamiento y, además, dará la oportunidad de conseguir la tarjeta para poder tomar prestadas las bici en cualquiera de las bases de bicicletas en el municipio.</p> <p>También habrá una demostración de Trial BMX y una charla que se impartirá bajo el título 'Anh bici pero segur', también una exhibición de Street Skate y Skate Park junto con la zona de juegos populares en la que los participantes en el celebración de este año tendrán la oportunidad de conocer los juegos con los que pasaban su tiempo de ocio sus padres y abuelos.</p> <p>Ese día tampoco podrá faltar la música de la mano del grupo Juan Tintero que pondrá el ritmo a la noche a partir de las 22.00 horas después de la entrega de premios que ese día van a repasar, para los ganadores, tres bicicletas.</p> <p>También el Instituto Municipal de Cultura y Fomento de Burjassot va a participar en esta actividad a través del teatro y de las bibliotecas municipales: la biblioteca infantil estará presente en la celebración del Día sin Coche con la Biblioteca en la que los participantes podrán encontrar una selección de libros de este servicio municipal, realizar sus préstamos y devolver los libros que tienen en casa sin necesidad de salir del barrio.</p> <p>En el caso del teatro, el DMCB va a ofrecer la representación de la obra Magnum, un espectáculo visual que utiliza grandes estructuras inabundables, música, canciones y bailes en el que los momentos de la naturaleza son los protagonistas.</p> <p><small>Hortamercat.com. Todos los derechos reservados. ©2011 www.hortamercat.com</small></p>
--	--

CASTELLÓN.

El programa de Actividades desarrollado durante la SEM-2011, se muestra en el siguiente cuadro.

<p>Viernes 16 de septiembre</p>	<ul style="list-style-type: none"> • Presentación Semana Movilidad Sostenible. • Rueda de Prensa. • Concurso Biciplay. • Actividad Yo soy movilidad sostenible
<ul style="list-style-type: none"> • Concurso Biciplay. • Yo soy movilidad sostenible. 	<p>Sábado 17 de septiembre</p>
<p>Domingo 18 de septiembre</p>	<ul style="list-style-type: none"> • Concurso Biciplay. • Yo soy movilidad sostenible. • Marcha por la Rutas Cidoturísticas.
<ul style="list-style-type: none"> • Inspección Técnica de bicicletas ITB • En bici al Instituto. • Concurso Biciplay. 	<p>Lunes 19 de septiembre</p>
<p>Martes 20 de septiembre</p>	<ul style="list-style-type: none"> • Día del Transporte Público. Presentación SMS BUS • Inspección Técnica de bicicletas ITB • En bici al Instituto. • Concurso Biciplay.
<ul style="list-style-type: none"> • Día de la Bici. Pedalada Escolar. • Inspección Técnica de bicicletas ITB • En bici al Instituto. • Concurso Biciplay. 	<p>Miércoles 21 de septiembre</p>
	
<p>Jueves 22 de septiembre ¡La ciudad, sin mi coche!</p>	<ul style="list-style-type: none"> • Día sin Coches. Restricción tráfico principales calles centro ciudad. • Inspección Técnica de bicicletas ITB • En bici al Instituto. • Concurso Biciplay.

De entre estas actividades destacamos las siguientes:

- Concurso "Biciplay". El objetivo del juego Biciplay es sensibilizar de forma lúdica de cómo se debe circular en bicicleta y sobre la necesidad de convivir los diferentes tipos de tráfico que se dan una ciudad. El juego está tematizado con elementos de la ciudad de Castellón y premia tanto la buena conducción como la rapidez. Para promocionar su uso, darlo a conocer y fomentar el uso de la bicideta, se regaló una bicideta al usuario que mayor puntuación recibiera a lo largo de la

semana. El concurso contó con la participación de más de 700 personas y una puntuación máxima de 980 puntos (el máximo era 1.000).



- Bicidetada escolar. La bicidetada escolar tiene como objetivo promover el uso de la bicicleta entre los escolares de la ciudad, uno de los públicos más receptivos a la hora de incorporar conductas de respeto medioambiental. La bicidetada ha contado con la participación de 160 niños que han desarrollado un circuito de actividades:
 - Fotografía de grupo remitida posteriormente al colegio
 - Inspección técnica de las bicidetas de los niños
 - Almuerzo y regalo conmemorativo (mochila de seguridad)
 - Biciplay con Policía Local (varios ordenadores en la carpa)
 - Circuito de habilidad
 - Sorteo de una bicideta entre los niños
 - Recorrido en bicideta por las calles junto a la corporación municipal.



- En bici al instituto. El objetivo de esta acción ha sido fomentar el uso de la bicideta entre los estudiantes de Secundaria. Se ha desarrollado complementariamente a la campaña En Bici al Instituto de la asociación Castellón en Bici, que a lo largo del curso se irá desarrollando en los

centros educativos. La acción ha consistido en la instalación de un punto informativo en cuatro centros educativos y han participado unos 70 alumnos. A los estudiantes que acudieron en bicideta se entregó un regalo promocional y se informó al resto sobre la semana de la Movilidad.



Entre las Medidas Permanentes llevadas a cabo, destacan las siguientes:

1. Sistema municipal de préstamo de bicidetas “Bici-CAS”. En la actualidad, el Bici-CAS cuenta con más de 16.000 usuarios, una red de puntos de préstamo conformada por 45 puntos de préstamo, contando con más de 500 bicidetas diariamente en circulación. Se han conseguido porcentajes de uso de más de 3.000 préstamos diarios y un uso entre 7-8 préstamos bici/día.
2. Mejora de la red de vías ciclistas en la ciudad de Castellón. Dentro del Plan Integral de Movilidad Sostenible se establece un Plan de Cidabilidad que presenta, entre otras propuestas, la mejora de la red de conectores urbanos. Para completar y articular la red urbana se propone prolongar las vías interiores hasta la Ronda Cidista adosada a las Rondas de circunvalación, e implantar nuevos conectores de estructuración de la red y conexión de los puntos de préstamo de bicidetas, además de dotar dicha red urbana con dispositivos de aparcamiento para bicis junto a los equipamientos y lugares más relevantes de Castellón. Actualmente se encuentra finalizadas el Conector Oeste (eje de conexión entre el centro de la ciudad, la estación intermodal y la Universidad Jaime I) y el Conector Norte –Sur (eje de conexión norte sur adosado al Boulevard Ferroviario). Se encuentran en fase de estudio la conexión norte y sur, así como el eje transversal de conexión de la zona este.



3. Mejora de la red de estacionamiento para bicidetas. Enlazando con las dos medidas anteriores, y también dentro del Plan Integral de Movilidad Sostenible 2007-2015, en el último trimestre se han instalado 36 puntos de estacionamiento de bicidetas, que junto con los 39 puntos ya existentes, constituyen un total de 75 zonas disponiendo de un total de 735 plazas de aparcamiento, quedando configurada un red que presta cobertura a los principales puntos de atracción/generación de viajes que tiene la ciudad. Así como a los puntos cercanos a los puntos de préstamo del BICI-Cas y puntos asociados a los itinerarios cidistas existentes. Para la instalación de las zonas de estacionamiento de bicidetas se han utilizado soportes universales en “U” invertida de acuerdo con las recomendaciones establecidas por el IDAE y las principales asociaciones de usuarios de bicideta.



4. Instalación en la red de autobuses de la ciudad de un sistema SAE y de información por SMS. Proporciona los medios para conocer, regular y gestionar en tiempo real el funcionamiento y los recursos disponibles además de facilitar a los responsables y usuarios la información más conveniente, asumiendo o proponiendo acciones que optimizan y mejoran el servicio a corto y medio plazo, así como la planificación a largo plazo. Igualmente proporciona los datos necesarios para los programas de mantenimiento en función de las condiciones de viaje, kilometrajes y demás informes estadísticos. El sistema de información mediante SMS consiste en un servicio de estimación de pasos por parada para acceso desde telefonía móvil, en el cual se informa, a los

usuarios que lo soliciten mediante un mensaje SMS, de las horas de paso de los próximos autobuses de una línea que pasan por una determinada parada cada uno de sus destinos.

Entre las Buenas Prácticas llevadas a cabo por este ayuntamiento, destacan:

- Movilidad Respetuosa. Este programa de seguridad vial, que introduce la asistencia a curso de formación en movilidad y seguridad vial, como elemento sustitutivo y complementario al pago de multas. Se trata de fomentar un modelo educativo-sancionador como medida de concienciar a los infractores de que deben respetar las normas de tráfico, no por el miedo al pago de la cuantía económica, sino por que conocen las consecuencias de su conducta. El programa esta destinado a colectivos de infractores ocasionales que no hayan sido sancionados en el último año con más de dos infracciones y para determinadas infracciones leves relacionadas directamente con la mejora de la movilidad y la seguridad vial. Estas acciones formativas son voluntarias, sustitutivas al pago de la multa y de 4 horas de duración. Han supuesto un desembolso de 3.000 € y desde su puesta en marcha se han realizado 7 ediciones con más de 150 asistentes.

Para la organización de la SEM 2011 han contado con la colaboración de organizaciones sociales (Castello en Bici, Caragols de Muntanya, Amics de la Natura) y centros educativos (IES Miquel Peris i Segarra, IES Politécnic, IES Caminas).

La promoción de la SEM se ha realizado a través de prensa (escrita y digital), la Web municipal, Blogs de Internet y cartelera diversa.



EL PERELLÓ.

El programa de Actividades desarrollado durante la SEM-2011, se ha concentrado en el domingo 18 de septiembre, con la realización de la **Marcha Cicloturista ¡la ciudad sin mi coche!** Contando con la presencia de las autoridades municipales se dio la salida a las 12:30 desde el polideportivo municipal, con la participación de niños y mayores. Todos los asistentes recibieron un obsequio conmemorativo del acto y un pequeño refrigerio a la finalización de la marcha.



Entre las Medidas Permanentes llevadas a cabo, destacan las siguientes:

1. Mejora de las instalaciones para bicidetas. La instalación de aparca bicidetas en las inmediaciones del mercado del centro urbano ha favorecido que este modo de desplazamiento sostenible esté ganando adeptos entre los ciudadanos.



2. Mejora de las infraestructuras peatonales. Concretamente la creación de nuevos pasos de cebra en el término municipal para mejora de la seguridad vial de los peatones.



L'ALCUDIA.

El programa de Actividades desarrollado durante la SEM-2011, se muestra en el siguiente cuadro.

Viernes 16 de septiembre	<ul style="list-style-type: none"> • Prueba piloto "BUS A PIE" en el Colegio Les Comes.
<ul style="list-style-type: none"> • Paseo en bici por el término municipal. (Se aplazó al domingo 25 de septiembre.). 	Domingo 18 de septiembre
Lunes 19 de septiembre	<ul style="list-style-type: none"> • Prueba piloto "BUS A PIE" en el Colegio Heretats.
<ul style="list-style-type: none"> • Prueba piloto "BUS A PIE" en el Colegio Sant Andreu 	Martes 20 de septiembre
Miércoles 21 de septiembre	<ul style="list-style-type: none"> • Prueba piloto "BUS A PIE" en el Colegio Batallar
<ul style="list-style-type: none"> • Se cerró al tráfico la zona centro de la población • Conferencia informativa "L'Alcúdia ciudad 30. Disminuir la velocidad para vivir mejor." 	Jueves 22 de septiembre <i>¡La ciudad, sin mi coche!</i>

Entre las Medidas Permanentes llevadas a cabo, destacan las siguientes:

1. "Bus a Pie". Se han creado tres rutas para cada uno de los cuatro colegios de primaria que existen en el municipio, con la participación del Ayuntamiento, alumnos, padres y profesores. Con esta actuación se pretende es que los alumnos puedan desplazarse a los colegios a pie por unas rutas señalizadas y seguras, evitando el uso de los vehículos a motor. Contando con la participación de las AMPAS, para acompañar a los alumnos. Hasta la fecha únicamente se han realizado las pruebas piloto de la semana de movilidad, pero la idea es poner en marcha esta iniciativa durante este curso escolar, para que este en funcionamiento completo el próximo curso.
2. L'Alcúdia Ciudad 30. Con el objetivo de implantar un límite máximo de velocidad de 30 km/h en todo el casco urbano de la población, se ha señalado todo el casco urbano con un límite máximo de velocidad de 30 km/h, lo cual producirá una mayor seguridad a peatones y conductores.
3. Puente peatonal y nuevo carril bici para el acceso a la piscina municipal. Se ha construido un nuevo puente peatonal para cruzar la Acequia Real del Júcar i se ha construido un nuevo carril bici desde el puente, a la salida del núcleo de población, hasta la piscina. Esto ha traído como consecuencia el aumento de los desplazamientos a pie hasta esta instalación deportiva municipal.

Para la realización de estas actuaciones el ayuntamiento ha contado con la colaboración de los colegios de primaria del municipio y organizaciones sociales (Peña Cidista "El Cuc").

La promoción de estas actuaciones se ha realizado a través de prensa escrita y digital y la Web municipal.

PETRER.

El programa de Actividades desarrollado durante la SEM-2011, ha consistido en la celebración de la Semana de la Educación Vial, entre el 19 y el 22 de septiembre, en el Parque Infantil de Tráfico. Los escolares asistentes a la actividad se distribuyen en edades entre los 3 y los 12 años, dividiéndose en grupos de forma que en la primera hora han circulado los niños de 3 a 9 años y en la segunda hora los comprendidos entre los 9 y los 12 años. La participación registrada fue de 885 niños y niñas.



Entre las Medidas Permanentes llevadas a cabo, destaca:

1. Mejora de la Accesibilidad: ampliación de aceras y rebaje de aceras. Se ha llevado a cabo una reparación de aceras y bordillos que deteriorados con actuaciones que amplían las aceras una media de 30 cm, especialmente en las zonas urbanas del ensanche, donde las aceras son más estrechas. En total esta actuación ha supuesto la repavimentación de una superficie de unos 15.000 m², la restitución de más de 11.000 m de bordillo y unos 300 rebajes de aceras. Estas reparaciones han consistido en:

- Renovación de bordillos y nueva pavimentación de aceras.
- Actuaciones puntuales: de renovación de acometidas domiciliarias de agua potable, alumbrado público, sustitución de la canalización de alumbrado y arquetas
- Equipamiento público. Papeleras y bancos



La difusión de la SEM se ha llevado a cabo mediante cartelería diversa y prensa digital y escrita.



Setmana Europea de la Mobilitat
setembre 2011

Setmana d'educació vial

Parc Infantil de Trànsit, dies 19, 20, 21 i 22 de setembre

de 18:00 a 19:00 h: escolars fins als 9 anys d'edat
de 19:00 a 20:00 h: escolars de 10 a 12 anys

Organitza: Ajuntament de Petrer
Regidories de Medi Ambient i Educació Vial



actualidad A

El Ayuntamiento de Petrer se adhiere a la Semana Europea de la Movilidad

El Ayuntamiento de Petrer se adhiere a la Semana Europea de la Movilidad, una iniciativa que se celebra en toda España para concienciar a los ciudadanos sobre la importancia de la movilidad sostenible y el uso responsable del vehículo privado.

El concejal de Urbanismo, Juan Carlos García, ha destacado que esta iniciativa es una oportunidad para promover el uso de modos de transporte más saludables y respetuosos con el medio ambiente, como la bicicleta o el coche compartido.

En concreto, el Ayuntamiento de Petrer ha organizado una serie de actividades durante los días 19, 20, 21 y 22 de septiembre, que consistirán en talleres educativos para los niños de la localidad, así como en la distribución de material informativo sobre movilidad sostenible en los colegios.

Además, se ha organizado una exposición sobre el coche eléctrico en la calle Oscar Dotti, a través del Parque del Comercio. Esta iniciativa forma parte de un conjunto de medidas que el Ayuntamiento de Petrer está implementando para mejorar la movilidad urbana y reducir las emisiones de CO2.

El concejal de Urbanismo, Juan Carlos García, ha destacado que esta iniciativa es una oportunidad para promover el uso de modos de transporte más saludables y respetuosos con el medio ambiente, como la bicicleta o el coche compartido.

En concreto, el Ayuntamiento de Petrer ha organizado una serie de actividades durante los días 19, 20, 21 y 22 de septiembre, que consistirán en talleres educativos para los niños de la localidad, así como en la distribución de material informativo sobre movilidad sostenible en los colegios.

SAN VICENTE DEL RASPEIG.

El programa de Actividades desarrollado durante la SEM-2011, se muestra en el siguiente cuadro.

Sábado 17 de septiembre	<ul style="list-style-type: none"> Talleres y juegos sobre movilidad Carpa informativa sobre movilidad Exposición coche eléctrico
<ul style="list-style-type: none"> Servicio Gratuito de autobús urbano Nuevo mapa Red de vías ciclistas en el municipio Presentación proyecto nueva estación del sistema de préstamo de bicicletas 	Jueves 22 de septiembre ¡La ciudad sin mi coche!



Entre las Medidas Permanentes llevadas a cabo, destaca:

1. Desarrollo del mapa de la Red de Vías ciclistas del municipio. Se ha elaborado un mapa de bolsillo, en el que el ciudadano puede tener la información sobre los más de 24 km de la red de vías ciclistas presentes en el municipio (carril bici, acera bici y ciclocalle), así como los puntos de préstamo de bicicletas del servicio instaurado en San Vicente del Raspeig (BiciSanvi) y los puntos en los que se han ubicado aparca bicidetas. En dicho plano, también se explica el servicio BiciSanvi, normas de uso, inscripción, y se dan consejos de circulación en bicideta.



2. Instalación de una nueva estación del servicio BiciSanvi. Se trata de la 8ª estación de préstamo del servicio BiciSanvi, ubicada en el municipio. Con ello se pretende mejorar el servicio, mediante la ampliación de los puntos de préstamo.

Para la realización de estas acciones el ayuntamiento ha contado con la colaboración de la empresa municipal de transporte público.

La promoción de estas acciones se ha realizado a través de prensa (escrita y digital) local y autonómica, cartelería diversa y la Web y radio municipales.



VALENCIA.

El programa de Actividades desarrollado durante la SEM-2011, se muestra en el siguiente cuadro.

<p>Viernes 16 de septiembre</p>	<ul style="list-style-type: none"> • Celebración del 25 aniversario de la EMT de Valencia: reparto de material promocional; jornadas de puertas abiertas; concurso de dibujo para niños; entrega de abonos anuales a los nacidos en el mismo día de la creación de la EMT; visita a niños hospitalizados.
---	--

- La Fundación Deportiva Municipal celebró la decimoquinta edición del Día de la Bicideta. Sirve para promocionar de forma masiva el uso la bicideta en la ciudad, pudiendo participar toda la familia en este paseo relajado y distendido por la ciudad.
- Permaneció cortado al tráfico el paseo de la Alameda, además de los entornos históricos de Campanar, Patraix y Benimadet.
- Reparto entre los colegios de Valencia (120.000 ejemplares) de una tarjeta para viajar de forma ilimitada y gratuita en todos los autobuses urbanos de la EMT
- Celebración del 25 aniversario de la EMT de Valencia: reparto de material promocional; jomadas de puertas abiertas; concurso de dibujo para niños; entrega de abonos anuales a los nacidos en el mismo día de la creación de la EMT; visita a niños hospitalizados.

**Domingo
18 de septiembre**



**Lunes
19 de septiembre**

- Celebración del 25 aniversario de la EMT de Valencia: reparto de material promocional; jomadas de puertas abiertas; concurso de dibujo para niños; entrega de abonos anuales a los nacidos en el mismo día de la creación de la EMT; visita a niños hospitalizados.
- Presentación en el nuevo Centro de Gestión de Tráfico del Ayuntamiento de las nuevas medidas puestas en marcha para la mejora de la movilidad en transporte público y la seguridad vial.

- Visita a las obras de los tramos de carriles bici que se están construyendo, así como las instalaciones de aparca bicis.
- Promoción en carpas próximas a las paradas de transporte público del acceso a los comercios del centro Histórico a través del transporte público de la ciudad. Para ello se entregaron planos de la red de EMT, folletos de Valenbisi que incluían la ubicación de las estaciones y plano de la red de carril bici, y se sortearon 50 Bonobuses Plus entre los clientes de la red de los comercios Asociados.
- Celebración del 25 aniversario de la EMT de Valencia: reparto de material promocional; jomadas de puertas abiertas; concurso de dibujo para niños; entrega de abonos anuales a los nacidos en el mismo día de la creación de la EMT; visita a niños hospitalizados.

**Martes
20 de septiembre**



***Miércoles
21 de septiembre***

- Promoción en carpas próximas a las paradas de transporte público del acceso a los comercios del centro Histórico a través del transporte público de la ciudad. Para ello se entregaron planos de la red de EMT, folletos de Valenbisi que incluían la ubicación de las estaciones y plano de la red de carril bici, y se sortearon 50 Bonobuses Plus entre los clientes de la red de los comercios Asociados.
- Celebración del 25 aniversario de la EMT de Valencia: reparto de material promocional; jornadas de puertas abiertas; concurso de dibujo para niños; entrega de abonos anuales a los nacidos en el mismo día de la creación de la EMT; visita a niños hospitalizados.

- El Concejal de Circulación y Transportes, Alfonso Novo ofreció una conferencia acerca de “La movilidad en la ciudad de Valencia” en Ámbito Cultural de El Corte Inglés de Colón, 27.
- Promoción en carpas próximas a las paradas de transporte público del acceso a los comercios del centro Histórico a través del transporte público de la ciudad. Para ello se entregaron planos de la red de EMT, folletos de Valenbisi que incluían la ubicación de las estaciones y plano de la red de carril bici, y se sortearon 50 Bonobuses Plus entre los clientes de la red de los comercios Asociados.
- Presentación de la nueva Web de la Movilidad de EMT Valencia
- Celebración del 25 aniversario de la EMT de Valencia: reparto de material promocional; jornadas de puertas abiertas; concurso de dibujo para niños; entrega de abonos anuales a los nacidos en el mismo día de la creación de la EMT; visita a niños hospitalizados.

**Jueves
22 de septiembre
¡La ciudad, sin mi
coche!**

Otras actividades destacamos las siguientes:

- Promoción de la SEM. A través de los paneles de información variable de la ciudad desde el lunes 12 de septiembre.



- Abono gratuito Valenbisi. Todos aquellos que se abonaron al sistema público de alquiler de bicidetas a través de la tarjeta Móbilis durante la SEM, se les computará una semana de abono gratuito a Valenbisi. El año pasado se dieron de alta esa semana 3.812 personas, de las que 1.675 lo hicieron con la tarjeta Móbilis.

Todas estas actividades han sido promocionadas a través de cartelería diversa, correo electrónico, uso de los paneles de información al tráfico, canal TV de información situado en los autobuses urbanos, y en las Webs tanto municipal como de la EMT y prensa y radio.

Como Buenas Práctica, destaca:

- Folleto informativo “La ciudad Realizado en colaboración con la Fundación Española para la Seguridad Vial (FESVIAL), se ha realizado un tríptico informativo que recoge recomendaciones básicas, dirigido fundamentalmente al transporte en bicideta, para profundizar en el respeto y la convivencia en la vía pública entre todos los modos de desplazamiento para ganar en seguridad vial. Además de la distribución a través de organismos, instituciones, administraciones,

universidades, colectivos, etc., se podrá acceder al mismo a través de la Web municipal. La tirada fue de 60.000 ejemplares y su difusión además del reparto en mano se ha realizado a través de Web del ayuntamiento y por correo electrónico. Esta promoción se ha prolongado a lo largo de 6 meses, con un coste de 4.000 €. Posterior a su distribución se contactará con los centros donde se ha enviado este folleto (asociaciones de vecinos, de usuarios de la bicideta, asociaciones juveniles, universidades, centros deportivos) para la realización de un cuestionario telefónico para conocer la forma en la que se ha hecho el reparto y el éxito de esta Buena Práctica.



Entre las Medidas Permanentes llevadas a cabo, destaca:

1. Proyecto de Construcción de Infraestructuras Cidistas de Conexión. Pretende la creación de infraestructuras ciclistas de conexión para la mejora de la accesibilidad de la red de itinerarios cidistas en 5 zonas de Valencia



2. Sistema de Alquiler público de Bicidetas (Valenbisi). Es un sistema público de alquiler de bicidetas municipal puesto a disposición de todas las personas para facilitarles la posibilidad de desplazamiento en bicideta. Va a contar con 2.750 bicicletas distribuidas en 275 estaciones base repartidas por toda la ciudad. Funcionará 24 horas al día, los 365 días del año. Podrán acceder a él las personas mayores de 16 años que quieran trasladarse de un emplazamiento a otro de la

ciudad. La primera media hora será gratuita. En 16 meses desde que empezó a funcionar se cuenta con 100.000 abonados y 8 millones de desplazamientos



3. Plan de Instalación de aparca bici. Ampliar y potenciar las zonas de aparcamiento de bicicletas privadas en todos los barrios de la ciudad mediante la instalación de 5.000 elementos de andaje de bicidetas con capacidad para, al menos 10.000 bicicletas, para que sirva de impulso a la bicideta particular. Los puntos elegidos para su ubicación han sido: centros educativos, universidades, centros deportivos, culturales, juveniles.



4. Identificación y Protección de Bicidetas. Se trata de identificar y proteger la bicideta para intentar localizarla en caso de robo. En colaboración con la empresa pública AIMME, miembro de la Red de Institutos Tecnológicos de la Generalitat Valenciana (REDIT) y perteneciente a la Consellería de Industria, se trata de un chip identificativo y un adhesivo. El usuario tiene que registrarse en una unidad de distrito de la Policía Local de forma que cuando se localice la bicicleta en caso de sustracción o robo, poder devolverla.



5. Campaña Informativa sobre Circulación de Bicicletas y convivencia con los peatones. Se pretende concienciar a los usuarios de la bicicleta en la ciudad de la necesidad de circular por los lugares permitidos, para mejorar la seguridad y la convivencia con los peatones. La Policía Local informa a los ciclistas sobre la forma de comportarse este vehículo en la vía pública. Se hace especial hincapié en la prohibición de circular por las aceras y jardines públicos, debiendo hacerlo por la calzada en el mismo sentido de circulación o por los carriles y calles habilitados para ello. El estacionamiento de la bicicleta se efectuará en los lugares habilitados para ello, estando prohibido atarlas a farolas o mobiliario urbano. En la circulación nocturna deberán los conductores llevar una prenda reflectante, así como las luces homologadas.



6. Peatonalización del Puente de Serranos y Nuevo Pont de Fusta. Peatonalización del puente histórico de Serranos mediante la construcción de otro puente para el tráfico rodado y una pasarela peatonal. La actuación sobre el Puente de Serranos va a suponer una importante mejora patrimonial, ya que implica la eliminación de las cargas de tráfico de 18.000 vehículos diarios y 10

líneas de la EMT que discurren por encima de esas piedras históricas que conforman el Puente de Serranos



7. Ampliación y Mejora del Carril Bici del Jardín del Turia. Establecimiento de rutas diferenciadas para ciclistas y viandantes en el jardín del Turia. Los diez kilómetros del itinerario actual crecerán hasta los 18 kilómetros, con un pavimento adoquinado nuevo, señales de advertencia y rutas distintas a las que ahora son comunes con los viandantes. Las actuales rampas de acceso con escalones al jardín del Turia, como es el caso de la que hay en el puente de Serranos, serán adaptadas para discapacitados. El carril bici se extenderá por ambos lados del viejo cauce, ampliando así su capacidad actual, dejando el espacio central para los peatones de manera exclusiva.



8. Puesta en servicio del transporte público de EMT VALENCIA al nuevo Hospital Universitario LA FE. El objetivo es dotar a la nueva ciudad sanitaria de transporte público a través de la EMT. Desde que el pasado 25 de noviembre se iniciara este servicio, la demanda y la cifra de viajeros ha ido en continuo ascenso hasta lograr un crecimiento semanal del 553%, lo que se traduce en 43.093 usuarios más de dichas líneas respecto a la fecha anterior a su lanzamiento



9. Modificaciones en diversas líneas de la red de transporte urbano con la finalidad de ajustar los tiempos de viaje mejorando el servicio y la eficiencia del mismo. Se ha conseguido ajustar los tiempos de recorrido optimizando los recursos de que se disponen, para realizar 107 viajes más por día, que se traducen en 148 kilómetros más, empleando para todo ello, muchas menos horas de producción. La puesta en práctica de la Tarjeta Móvilis y del Sistema de Ayuda a la Explotación (SAE) han ayudado de forma notable a mejorar la estructura del servicio, y a una mejor ejecución del mismo, pues la Tarjeta Móvilis ha favorecido los tiempos de acceso de los usuarios al autobús, mientras que a través del SAE se llega a un conocimiento exhaustivo de las necesidades de los viajeros de EMT, lo que permite adecuar al máximo las acciones o medidas a llevar a cabo.
10. Flota 100 % Ecológica. En la actualidad y desde el pasado mes de septiembre de 2009, todos los autobuses de la EMT utilizan combustibles ecológicos. Para ello, los 405 autobuses que funcionaban con diésel pasaron a utilizar biodiésel, y los 75 vehículos propulsados a Gas Natural Comprimido (GNC), hizo que la flota de EMT sea desde entonces 100% ecológica a día de hoy. Desde entonces se ha conseguido no emitir a la atmósfera 54.498 toneladas de CO₂, lo que equivale a más de 67 millones de desplazamientos en vehículos privados



11. Preferencia Semafórica para el Transporte Público. El objetivo era conseguir una disminución del tiempo de recorrido de cada tranvía, reduciendo al mínimo las demoras por espera en rojo en los semáforos. Se han realizado cuatro tipos de actuación en cuanto a la preferencia tranviaria:
- a. Instalación de espiras detectoras en la plataforma, que complementan el sistema de balizas existente, realizando la función de aquéllas en caso de fallo.
 - b. Reubicación de algunas balizas para mejorar la detección y un mejor ajuste de los tiempos de transición, hasta que el tranvía llega a la intersección.
 - c. Revisión del sistema de preferencia y modificación de los parámetros que definen el grado de la misma
 - d. Modificación de la programación de algunos semáforos, para convertirlos en accionados por el tranvía, ya que al disponer de espiras, este modo de funcionamiento es posible

En relación a la preferencia de autobuses, se están realizando pruebas de comunicación y respuesta entre balizas y reguladores. Asimismo, en materia de preferencia al bus, sí que ha sido posible en los últimos años, aplicar regulaciones concretas en algún punto o tramo de la red. Con todo esto se ha conseguido que el 90% de la red de tranvía cuenta con preferencia semafórica, aumentando la velocidad media este año de 14 a 19 km/h



12. Tarjeta Única Multitítulo Móvilis para Metro y EMT. Integrar en una sola tarjeta electrónica los diferentes títulos de transporte público a disposición de los usuarios. En una sola tarjeta magnética se carga cualquier título de transporte público (EMT, Metro, tranvía e incluso del sistema público de alquiler de bicidetas) facilitando su carga y utilización por los usuarios y eliminando la multiplicidad de tarjetas que hasta ahora se tenía que llevar para desplazarse en el transporte público de la ciudad.
13. EMT Valencia 100% accesible. Todos los vehículos que conforman la flota de la EMT disponen de: Un sistema de ayuda señalizado, tanto ópticos como acústicos, para el acceso y circulación a bordo del autobús de personas con dificultades de visión, tanto en la canceladora de viajes como en el sistema de información a bordo; asientos reservados, con la señalética correspondiente, para personas mayores, embarazadas, niños o personas con alguna discapacidad física o visual; sistema braille en los botones de solicitud de parada en el interior de cada uno de los autobuses.



14. Bonobús Plus. Han decidido a la sustitución del Bonobús de 10 viajes sin trasbordo por el Bonobús Plus que permite movimientos ilimitados. El margen de los movimientos ilimitados abarca una hora tras la primera validación, permitiéndose incluso trayectos en la misma línea en igual sentido o en sentidos de ida y vuelta. Desde su puesta en servicio en Agosto de 2010 se han realizado en torno a los 8 millones de viajes gratuitos gracias a este título de transporte, fomentándose el trasbordo en la red de EMT Valencia



15. Mejora de la Seguridad Vial en entornos escolares. Colocación y refuerzo de señalización horizontal y vertical consistente en señal rectangular con fondo de material fluorescente y reflectante de gran visibilidad, que lleva inscrita la palabra “ATENCIÓN” y la señal triangular tipo P21 de advertencia por presencia de niños, en el entorno de 30 centros escolares.




16. Zona Naranja en el Centro Histórico. Se pretende, por una parte disuadir a los no residentes de acceder al centro de la ciudad en sus vehículos particulares, a través de la penalización en la tarifa de aparcamiento, y por otra parte y consecuentemente con la primera, que el residente tenga mayor facilidad para encontrar plazas donde estacionar en el entorno de su domicilio. El precio oscila entre los 0,60 €/día, hasta los 2,70 € que debe abonar el residente del distrito que quiera que su vehículo permanezca aparcado una semana. El pago se debe abonar diario, cada dos días o semanalmente. Los no residentes, que sólo tienen la opción de estacionar temporalmente, pagarán un mínimo de 1,10 €/hora y un máximo de 3,20 por 2 horas, con fracciones de 0,05 €.
17. Ampliación de la Zona 30 y cicocalles con limitación a 30 Km/h. Ampliación de la Zona 30 en la práctica totalidad del Centro Histórico de la ciudad de Valencia, estableciéndose sobre un área de 1.135.000 m² de superficie, además de tramos de calles transformadas en cicocalles que sirven de conexión entre diferentes tramos de carriles bici.



18. Accesibilidad en la Vía Pública. Obras de adecuación de aceras a través de rebajes, sustitución de pavimento por baldosas táctiles, ampliación de aceras y colocación de bolardos para impedir la invasión de vehículos, habilitación de plataformas en las paradas de EMT, etc. Esta medida nos está permitiendo, sobre todo en entornos históricos, limitar la circulación y el estacionamiento de vehículos favoreciendo la ocupación de los aparcamientos existentes, tanto de los públicos como de los privados, y desarrollando nuevas infraestructuras que atiendan la demanda de los peatones en entornos cada vez más libres de vehículos.



19. Instalación de dispositivos sonoros para invidentes en semáforos. Instalación de dispositivos sonoros actuados mediante mando a distancia, en los semáforos que regulan los pasos de peatones de la ciudad (el invidente acciona el mando, el sistema semafórico detecta la demanda y devuelve un pitido que confirma que se ha activado dicha demanda de actuación. Cuando el semáforo de peatones pasa a fase verde, emite un sonido que avisa al invidente de tal situación para facilitar su paso con mayor seguridad y autonomía). . Actualmente alcanzamos los 790 dispositivos acústicos instalados en 350 pasos de peatones de intersecciones con semáforos.



20. Sistemas de Acceso a la Información para los usuarios de EMT. El acceso a dicha información se puede realizar de tres formas distintas: a través del teléfono móvil (el servicio eBus móvil consiste en enviar un sms al 217712 indicando el número de parada en la que se desea coger el autobús, y este dispositivo te responde con un mensaje en el que informa sobre todas las líneas que pasan por esa parada), en la parada de autobús mediante los paneles electrónicos (existen 272 marquesinas y postes de EMT que indican los minutos que restan para que lleguen los autobuses que pasan por estas paradas, así como desvíos, modificaciones o cualquier posible incidencia en la red) o a través de la propia Web de la entidad: www.emtvalencia.es (el ciudadano se puede descargar un programa en su ordenador que le informará de las llegadas de autobús a su parada, o incluso consultar la llegada a través de planos, de forma que pueda gestionar mejor el tiempo del que dispone). Los ciudadanos han acogido muy bien esta novedad informativa con la nota más alta, un 8'54, en la última encuesta de satisfacción del cliente.



21. Autorizaciones espaciales para carga y descarga para grandes superficies. Se establece la autorización para la descarga de mercancías en horarios a partir de las 22,00 horas, en unas

condiciones de trabajo estrictas para evitar los ruidos y molestias y con una señalización especial de la zona ocupada por los vehículos de grandes dimensiones.

22. Nueva Web de la Movilidad de EMT Valencia. Ofrece todo tipo de información de la empresa, además de un motor de búsqueda con hasta tres posibilidades para desplazarse de un punto a otro de la ciudad, combinando toda la oferta pública de transporte (autobús, metro, tranvía, y Valenbisi).
23. Plan de movilidad. Como punto de partida para la redacción del Plan de Movilidad I fase, se ha cursado solicitud de ayuda para la encuesta previa origen-destino, cuyo costo se ha cifrado en 200.000 euros, de los que el 60% los asumiría AVEN y el 40% el Ayuntamiento. Actualmente en plena fase de tramitación.
24. Acceso Restringido al Barrio del Carmen para no residentes, de 22.00 a 08.00 horas. El objetivo es eliminar el tráfico rodado nocturno de carácter no residencial. Para ello la Policía Local de Valencia ha adoptado medidas cautelares como son el control y desvío del tráfico y comprobación de las autorizaciones establecidas para este caso, además de velar por el cumplimiento de los horarios de los locales de ocio, la instalación y horarios de las terrazas y la seguridad ciudadana. Sólo los residentes que presenten a la Policía Local un documento acreditativo, como puede ser el carné de identidad o algún recibo, tienen acceso en este horario.



25. Web Municipal de Contaminación Atmosférica. El control y vigilancia de la contaminación atmosférica cuenta con una Red Automática de Control de la Contaminación Atmosférica, de medición de contaminantes atmosféricos y parámetros meteorológicos, así como por una Unidad Móvil de control de la contaminación. Mediante la Red mencionada se controla de forma continua e ininterrumpida los niveles de inmisión (emisiones una vez dispersadas en la atmósferas) de los principales contaminantes que lanzados a la atmósfera inciden negativamente sobre las personas, bienes de uso y medio ambiente. Las distintas estaciones que componen la Red, distribuidas por toda la Ciudad, proporcionan datos que permiten analizar la evolución en el tiempo de los contaminantes y sus tendencias, detectando posibles episodios de contaminación

atmosférica, permitiendo informar a los ciudadanos de la calidad del aire ambiente en todo momento. La información facilitada por la Red de Control se puede consultar en le enlace: http://mapas.valencia.es/Webs Municipales/cont_atmosferica/web_cont_atmosferica.jsp?lang=es

26. Nuevo Centro de Gestión de Tráfico del Ayuntamiento de Valencia. Como herramienta de trabajo, el Centro de Gestión de Tráfico dispone de un elemento central formado por 10 cubos de 70 pulgadas de tecnología led que forman una gran pantalla y que permite visualizar simultáneamente imágenes del circuito cerrado de TV, pantallas de los ordenadores de control e información, imágenes de páginas Web, etc. El manejo del equipo es dinámico, pudiendo realizar cambios en tamaño y posición de cualquier imagen o ventana, incluir cambios en la estructura viaria, nuevos equipos y nuevos tipos de avisos y alarmas. Además es configurable, por lo que permite pregrabar situaciones distintas en función de las necesidades de control: mañana, tarde, noche, festivos, eventos, incidentes, operaciones especiales, etc. Ha supuesto una inversión de 1,5 M€



VILA REAL.

El programa de Actividades desarrollado durante la SEM-2011, se muestra en el siguiente cuadro.


<p align="center">Viernes 16 de septiembre</p>	<ul style="list-style-type: none"> • 17:00 Inauguración de la 1ª Feria de la Bici • 18:00 Exposición de fotografía • 20:00 Cierre
<ul style="list-style-type: none"> • 10:00 Apertura • 12:00 Exhibición acrobática en bicideta por Rubén Sevilla • 18:00 Clase de "spinning" de 50 a 100 bicis • 20:00 Cierre 	<p align="center">Sábado 17 de septiembre</p>

	
<p style="text-align: center;">Domingo 18 de septiembre</p>	<ul style="list-style-type: none"> • 10:00 Apertura con la exhibición de los alumnos del Club Ciclista Campeón Llorenç • 11:00 Bicietada Popular a la emita. • 14:00 Clausura

Transversalmente a todas las actividades existe un circuito para poder probar los diferentes tipos y modelos de bicidetas, así como el regalo de una camiseta por aquellos que se inscriban a la bicidetada, y un taller de reparación de bicideta.

Entre las Medidas Permanentes llevadas a cabo, destaca:

1. 1ª Feria de la Bici. Al objeto de promover la difusión de la bicideta como transporte sostenible, se ha llevado a cabo esta primera edición de la Feria de la Bici entre el 16 y el 18 de septiembre, y que contará con una periodicidad anual. Entre los expositores de esta feria se encuentran distribuidores y tiendas de bicidetas, así como empresas de fitness interior. La Feria de ha complementado con exposiciones, demostraciones y exhibiciones.



Para la organización de esta Feria el ayuntamiento ha contado con la colaboración de organizaciones sociales (Vila Real en Bici, Club Ciclista Campeón Llorenç), instituciones (Cruz Roja) y entidades privadas (F&H, Fitness, Tisone, Faustin, Nomad Bikes, Decathlon, Sermo)

Para la promoción de este evento se empleó cartelería diversa, stand con lona publicitaria, mailing con el programa de actos, redes sociales, cuñas de radio, prensa escrita y digital y la Web municipal.

<p>ORGANIZAN UNA GRAN 'BICICLETADA' PARA ESTE FIN DE SEMANA.</p> <h2>El Ayuntamiento se propone fomentar el uso de la bicicleta</h2> <p>Medio Ambiente prepara un intenso fin de semana repleto de actos para concienciar a todos de lo saludable que es desplazarse en bici por la ciudad</p>  <p>El edil de Medio Ambiente, Xos Sempere.</p> <p>Villena acogerá este próximo fin de semana su primera Fira de la Bicicleta, con la que se pretende "concienciar a los ciudadanos del cambio del vehículo privado hacia modelos de transportes más respetuosos con el medio ambiente" según explicó ayer el concejal de Medio Ambiente, Xos Sempere. La plaza Mayor de Villena se llenará los próximos días 18, 19 y 20 de talleres de bici y empresas relacionadas con el mundo de la bicicleta en una Fira que</p> <p>iniciará para el domingo a partir de las 11:00 horas, desde la plaza Mayor hasta la el cruce de la Mare de Dén de Gracia.</p> <p>Además durante todo el fin de semana los visitantes podrán "pasar a guiso" sus bicicletas gracias a Sempere, la empresa encargada del mantenimiento de las bicicletas de la ciudad, que ofrecerá de manera gratuita la revisión de los frenos, las ruedas o las luces de las bicicletas, entre otras muchas actividades programadas a tal efecto.</p>	<p>VILA-REAL SUDA LA CAMISETA EN LA GRAN BICICLETADA</p>  <p>Multitud de vecinos de Vila-real participaron ayer en la bicicletada popular que se celebró en la localidad. Asimismo, el evento se realizó dentro de la Fira de la Bici, que ha contado con un gran éxito participativo y la pasada jornada finalizó su programa de actividades con "un buen balance", según declaró el concejal de Medio Ambiente, Xos Sempere. Además, el edil también resaltó la participación del colectivo Villareal en bici, entidad que propone y ha colaborado en los diferentes actos previstos. M. BELLMUNT</p>
---	---

VILLENA.

El programa de Actividades desarrollado durante la SEM-2011, se muestra en el siguiente cuadro.

<p>Martes 18 de Octubre.</p>	<ul style="list-style-type: none"> • 19,30h. Inauguración de la Exposición del 1º Concurso de Dibujo por la celebración de la SEM. (Desde el día 18 de Octubre hasta el día 23 de Octubre). LUGAR: Casa de Cultura. ORGANIZA: Concejalía de Medio Ambiente. • 20,30h. Conferencia de Modelos de Gestión de Movilidad sostenible con rentabilidad Económica. Ponente: Antonio Prieto Cerdán Vicepresidente del Colegio de Geógrafos de España. LUGAR: Salón de Actos de la Casa de Cultura. ORGANIZA Concejalía de Medio Ambiente
<ul style="list-style-type: none"> • 20,30h. Presentación de la Asociación Villena en Bici y Mesa Redonda: Movilidad Sostenible en Villena. LUGAR: Salón de Actos de la Casa de Cultura. ORGANIZA: Asociación Villena en Bici. 	<p>Jueves 20 de Octubre.</p>
<p>Viernes 21 de Octubre.</p>	<ul style="list-style-type: none"> • 18,00h. Iniciación a la Orientación. LUGAR: Plaza Mayor. ORGANIZA: Club de Orientación Villena • 19,00h. Corte al tráfico del Eje Santa María- Santiago, Plaza de Santiago, Marqués de Villoros • 19,00h. Recepción de participantes y selección por edades. LUGAR: Plaza Mayor, Eje Santa María- Santiago, Plaza de Santiago. ORGANIZA: Club de Atletismo Promesas de Villena • 19,15h. Calentamiento. • 19,25h. Según edades: Juegos (pañuelo – salto longitud (colchonetas) – lanzamiento pelota de tenis, etc.) en plaza mayor (hasta 8 años). Carreras de velocidad entre Santa María y Santiago (9 a 12 años), Circuito Orejón en plaza de Santiago (13 a 16 años). • 19,50h Carrera del sacacorchos, entre San José y Plaza Mayor (300m.) para niños de (9-10)-(11-12)-(13-14)-(15-16). • 20,15h Carreras de relevos entre Santa María y Santiago para niños de 8 a 12 años. • 20,30h Estiramientos y finalización.

	
<ul style="list-style-type: none"> • 15,00h. Cierre al Tráfico de la Avenida Constitución hasta Plaza de Toros. • 16,00h. Gymkhana de Bicidetas. LUGAR: Zona Salesianos. ORGANIZA: As. Bicidetas • 16,00h. BATALLA DE COLORES. LUGAR: Avenida Constitución intersección con Capitán Postigo hasta Calle San Isidro. ORGANIZA: Club de Patinaje. • 17,00h.- 20,00h. Actividades de la Concejalía de Medio Ambiente. Carpas de Asociaciones. Desempolva tu Bici, Escuela para Bicidetas y otras actividades. ORGANIZA: Villena en Bici. LUGAR: Plaza de Santiago • 18,00h. Paseo Popular Villena en bici. ORGANIZA: Asociación Villena en Bici. LUGAR: Plaza de Santiago • 19,30h. Carrera Orientación por el casco Histórico. LUGAR: Plaza de Santiago. ORGANIZA: Club de Orientación de Villena • 19,30 h. Sesión de Yoga en la Calle. LUGAR: Av. De la Constitución primer tramo desde la puerta Almansa. • 20,00h. Exhibición de Club de Patinaje. LUGAR: Plaza de Santiago. ORGANIZA: Club de Patinaje de Villena • 20,30h. Concierto Básico de Música. 	<p style="text-align: center;">Sábado 22 de Octubre</p>
<p style="text-align: center;">Domingo 23 de octubre</p>	<ul style="list-style-type: none"> • Todo el Día: Servicio Gratuito de Autobús • 11,00h. a 14:00 Vuelta a Villena a Pie. ORGANIZADOR: Club de Atletismo Promesas de Villena. PATROOCINADOR: "La Caixa". COLABORAN: Fundación Deportiva Municipal, Cruz Roja Española, Policía Local, Protección Civil • 16,00h. Toma de Contacto con el Patinaje. ORGANIZA: Club de Patinaje de Villena. LUGAR: Avenida Constitución intersección con Capitán Postigo hasta Calle San Isidro • 17,00h.- 20,00h. Actividades de la Concejalía de Medio Ambiente. Carpas de Asociaciones • 17,00h. Partido de Hockey en la calle. Club de Patinaje de Villena

Otras actividades destacadas han sido:

- Moción de la celebración semana europea de la Movilidad. Se presento al pleno municipal de Septiembre una moción sobre la celebración de la SEM en la ciudad de Villena con los siguientes pedimentos.

- a. Reducción de la Velocidad a 30 Km/hora en todo casco urbano, incluyendo pedanías.
 - b. Reducción de la Velocidad a 15 Km/hora en el casco antiguo y el último tramo de la calle Luciano López Ferrer.
 - c. El corte al tráfico desde el sábado 22 de octubre desde las 15 horas hasta el domingo 23 de octubre a las 20 horas.
- Ciclo de conferencias. Con el interés de conseguir la concienciación ciudadana se realizó una conferencia sobre movilidad y una mesa redonda donde participaron el concejal de Medio ambiente, El concejal de Urbanismo y Tráfico, el gerente del autobús urbano, el presidente de la Asociación AMIF, el presidente de la Asociación Villena en Bici, el gerente de obras públicas Cristofol Román i Bustos, Presidente de la Peña ciclista de Villena. En estos encuentros se sentaron los precedentes de lo que tiene que ser el plan de movilidad urbana a realizar en los próximos años.
 - Concurso de dibujo y campaña medio ambiental en los colegios públicos de la ciudad. Bajo el lema “Desplázate de forma eficiente: ¡mejora tu movilidad! se realizó una campaña medio ambiental en los colegios y un concurso de dibujo con el tema: “Diseño como es y como me gustaría que fuera mi ciudad” Se entregaron después de la selección de cada clase más de 200 dibujos.



Entre las Medidas Permanentes llevadas a cabo, destaca:

1. Peatonalización de la Calle Mayor. A través de un sistema de bolardos hidráulicos para el corte de la misma, con unas tarjetas para el acceso de residentes.

Para la realización de la semana de actividades el ayuntamiento de Villena ha contado con la colaboración de organizaciones sociales (Villena en Bici, Club Atletismo Promesas, Club de Patinaje Villena), instituciones (Cruz Roja, Protección Civil) y entidades privadas (La Caixa).

La difusión mediática ha sido llevada a cabo a través de prensa digital, escrita, la Web municipal y carteles.

El Periódico de VILLENA

Diario Digital INDEPENDIENTE DE VILLENA

La semana europea de la movilidad, por primera vez en Villena

Esta semana, Villena se suma a la **semana europea de la movilidad** para ofrecer a nuestra ciudad por primera vez del 18 al 23 de octubre bajo el lema "¡Muévete por Villena!", actividades físicas, artísticas, deportivas, talleres y otros eventos fuera al norte de la ciudad. El título de la semana europea de movilidad pertenece a los 21 países...

El objetivo de la **movilidad** es que una persona que tiene dificultades para desplazarse por la ciudad pueda hacerlo con comodidad y seguridad. En este sentido, la movilidad es un concepto que va más allá de la simple presencia de una persona en un lugar. Se trata de garantizar que todas las personas puedan moverse libremente por la ciudad con sus propios medios o con los servicios que ofrece la ciudad.

El objetivo de la semana de movilidad es ofrecer a la ciudadanía de Villena una experiencia única y divertida que les permita conocer y disfrutar de la ciudad de una manera diferente. Durante la semana se ofrecerán actividades de ocio y deporte que permitan a la ciudadanía disfrutar de la ciudad de una manera diferente. Durante la semana se ofrecerán actividades de ocio y deporte que permitan a la ciudadanía disfrutar de la ciudad de una manera diferente.

Semana Europea de la Movilidad Villena

Del 18 al 23 de Octubre de 2011

¡Muévete por Villena!

Conferencias

Zonas Peatonales

Orientación

Bicicleta

Talleres

Música

Patines

Yoga

M.I. Ayuntamiento de Villena

Extremadura



En la Comunidad de Extremadura han participado en esta edición de la Semana Europea de la Movilidad y “¡La ciudad, sin mi coche!” un total de **5 municipios**, lo que ha permitido involucrar en este proyecto a **128.940 habitantes**.

Ayuntamiento	Provincia
ALMENDRALEJO	BADAJOS
CASTUERA	BADAJOS
MIAJADAS	CÁCERES
PLASENCIA	CÁCERES
CIUDADES DESTACADAS	
DON BENITO	BADAJOS

ALMENDRALEJO.

El programa de Actividades desarrollado durante la SEM-2011, se muestra en el siguiente cuadro.

<p>Viernes 16 de septiembre</p>	<ul style="list-style-type: none"> Exposición “Move Together”
<ul style="list-style-type: none"> IV Ruta de la Movilidad 	<p>Sábado 17 de septiembre</p>
	
<p>Martes 20 de septiembre</p>	<ul style="list-style-type: none"> Conferencia: Impacto del Sector Transporte en la Sociedad”. Fernando López Rodríguez (Director de la Agencia Extremeña de la Energía). Juan Francisco Bravo (Dpto. Planificación Agenex)
<ul style="list-style-type: none"> “Viajeros escolares en bus peatonal” 	<p>Miércoles 21 de septiembre</p>
<p>Jueves 22 de septiembre ¡La ciudad, sin mi coche!</p>	<ul style="list-style-type: none"> “En Bici al Trabajo” “La Calle también es mía”
	

La difusión y promoción se ha llevado a cabo a través de prensa (digital y escrita), cartelería diversa y Web municipal y cartelería diversa.



Almendralejo sin mi COCHE

Días 19 y 20 de septiembre

Aparca tu coche y utiliza el BUS...

¡Es gratis!

Más información en: www.almendralejo.es



La Semana de la Movilidad se centra en promocionar el transporte público



El Ayuntamiento de Almendralejo, en colaboración con el Ayuntamiento de San Pedro de Macoris, ha organizado la Semana de la Movilidad para promover el uso del transporte público. Durante los días 19 y 20 de septiembre, se ofrecerá un servicio de autobús gratuito para quienes decidan aparcar su coche y utilizar el transporte público.

El alcalde de Almendralejo, Juan Antonio Rodríguez, destacó la importancia de este servicio para reducir el tráfico y mejorar la calidad del aire en el centro urbano. Asimismo, agradeció la colaboración del Ayuntamiento de San Pedro de Macoris en la organización de esta iniciativa.

Galicia



En la Comunidad de Galicia han participado en esta edición de la Semana Europea de la Movilidad y “¡La ciudad, sin mi coche!” un total de **28 municipios**, lo que ha permitido involucrar en este proyecto a **1.060.373 habitantes**.

Ayuntamiento	Provincia
A CORUÑA	A CORUÑA
A ILLA DE AROUSA	PONTEVEDRA
BARRO	PONTEVEDRA
CABANA DE BERGANTIÑOS	A CORUÑA
CAMARIÑAS	A CORUÑA
CAMBADOS	PONTEVEDRA
CARBALLEDA DE AVIA	OURENSE
COVELO	PONTEVEDRA
FENE	A CORUÑA
LOBIOS	OURENSE
LUGO	LUGO
MARÍN	PONTEVEDRA
MANCOMUNIDAD DE MUNICIPIOS TERRA DE CELANOVA	OURENSE
MONFORTE DE LEMOS	LUGO
MORAÑA	PONTEVEDRA
O BARCO DE VALDEORRAS	ORENSE
O GROVE	PONTEVEDRA
PADERNE	A CORUÑA
POIO	PONTEVEDRA
PONTE CALDELAS	PONTEVEDRA
SANTIAGO DE COMPOSTELA	A CORUÑA
SARRIÁ	LUGO
VEDRA	A CORUÑA
VIGO	PONTEVEDRA
VILABOA	PONTEVEDRA

CIUDADES DESTACADAS	
BURELA	LUGO
O CARBALIÑO	ORENSE
OURENSE	OURENSE

BURELA.

El programa de Actividades desarrollado durante la SEM-2011, se muestra en el siguiente cuadro.

<p>Viernes 16 de septiembre</p>	<ul style="list-style-type: none"> • Mesa Informativa sobre la movilidad sostenible en la Calle Castelao • Circuito de bicidetas en el pabellón de los institutos • Concierto de música en la Plaza de la Mariña
<ul style="list-style-type: none"> • Juegos populares infantiles • Ruta ciclista infantil-juvenil • Juegos populares para adultos • Circuito de karts en el pabellón de los institutos • "Ruta dos Castiñeiros". Salida Plaza de la Mariña • Ensayo público de la Coral Polifónica de Burela en la Casa de la Cultura 	<p>Sábado 17 de septiembre</p>
	
<p>Domingo 18 de septiembre</p>	<ul style="list-style-type: none"> • De 9:00 a 22:00 permanecerá cerrada al tráfico la C Pardo Bazán. • Juegos populares infantiles • Muévete sobre ruedas • Circuito de karts • Pasacalles de la Banda de Música Municipal • Juegos populares para adultos • Juegos deportivos en la calle • "Pallando na Rua" • Merienda saludable en la Plaza de la Mariña • Ensayo público de la Asociación Batuko-Raventola
<ul style="list-style-type: none"> • Caminando al colegio con los alumnos de 4º de primaria del CEIP Vista Alegre • Circuito de bicidetas en el Pavellón de los institutos • Alfombra floral con el logo de la SEM en la Plaza de la Mariña • Ensayo público del grupo de cuerda de la Escuela de Música de Burela 	<p>Lunes 19 de septiembre</p>

1. Instalación de aparca-bicicletas. El paseo marítimo que discurre por el litoral de Burela, conectando las playas más concurridas del municipio, " A Marosa" y la playa urbana de " Portelo", dispone en todo su recorrido de carril bici. Hasta el momento las instalaciones de aparcabicicletas se ubicaban en un extremo del paseo marítimo, playa de "A Marosa", y en el tramo medio del mismo; este año se ha sumado a los ya existentes un nuevo módulo de aparca bicicletas que se ha emplazado en el otro extremo del paseo, playa urbana de "O Portelo".



2. Señalización de zonas residenciales. Se ha procedido a la señalización de zonas en las que comparten el uso del espacio urbano los peatones y vehículos autorizados (plazas, calles peatonales, acceso a edificios administrativos), con el consiguiente aumento de la seguridad de la zona para el disfrute de los peatones.



3. Regulando la accesibilidad. En los últimos meses se han llevado a cabo acciones encaminadas a facilitar la movilidad a usuarios con movilidad reducida, bien ampliando o mejorando los aparcamientos reservados para dicho colectivo. Actualmente se está trabajando en la elaboración de ordenanzas que regulen: los estacionamientos reservados

para usuarios con movilidad reducida, así como la accesibilidad y reducción de barreras arquitectónicas en el ámbito del Ayuntamiento de Burela.

O BARCO DE VALDEORRAS.

El programa de Actividades desarrollado durante la SEM-2011, se muestra en el siguiente cuadro.

<ul style="list-style-type: none"> • El Barco sin mi coche: bicidetada 	Sábado 17 de septiembre
	
Martes 20 de septiembre	<ul style="list-style-type: none"> • Control de la presión arterial
<ul style="list-style-type: none"> • Parque de educación viaria 	Jueves 22 de septiembre ¡La ciudad, sin mi coche!

Otras actividades destacadas han sido:

- Juego Papanatas, mueve tus patas. Juego educativo con pruebas relacionadas con la movilidad, realizado en todos los centros educativos de primaria del municipio. Contamos con una participación de 262 alumnos/as, repartidos entre los cuatro centros escolares del municipio.
- Aparcamientos de bicicletas para centros de enseñanza. Se colocaron 6 aparca bicidetas en centros escolares de educación primaria
- Mejora de la seguridad en los pasos de peatones: proyecto "Ojo". La Policía Local ha puesto en marcha esta iniciativa de educación vial. A través de diversos talleres y actividades, los agentes transmiten mensajes de prudencia a la hora de usar los pasos de peatones, especialmente entre los jóvenes con discapacidades psicofísicas.



Entre las Medidas Permanentes implementadas durante el año 2011, destacan las siguientes.

1. Nueva zona para residentes: casco viejo. El establecimiento de la nueva zona para residentes tiene por objeto ordenar y mejorar los estacionamientos de vehículos que como consecuencia del desarrollo e incidencia del tráfico rodado se produce en esta vía pública. Esta medida es complementaria con la semi peatonalización del casco viejo del municipio, para carga y descarga exclusivamente. Así en julio de 2011 se aprueba la modificación del reglamento Municipal regulador del Servicio de Ordenación y Regulación de aparcamientos de vehículos en la vía pública (ORA), en la que se incluye en Casco viejo de O Barco de Valdeorras. Como consecuencia 32 plazas son ejecutadas y todas concedidas.



Entre las Buenas Prácticas llevadas a cabo por este ayuntamiento, destacan el **Programa educativo en línea para una movilidad sostenible y segura**. Programa virtual para entender cuales son los aspectos más importantes de la movilidad. Los usuarios serán los protagonistas de sus desplazamientos de forma más eficiente. La campaña se centra en los centros escolares de segundo y tercer ciclo de primaria y de ESO. Además los alumnos pueden trabajarlo también desde su casa. Se pretende mejorar las condiciones de movilidad de toda la sociedad y sensibilizar a los más pequeños y a los jóvenes como peatones, viajeros y conductores, además de continuar la tarea en

educación para la movilidad apoyada en los valores y en el aprendizaje de hábitos de civismo y convivencia respecto a la movilidad y el medio ambiente



Para la organización de la SEM-2011, este ayuntamiento ha contado con la colaboración de instituciones (Protección Civil) e instituciones privadas (Mutua La Fraternidad, RACC).

La promoción mediática de estas actuaciones se ha llevado a cabo a través de prensa (digital y escrita), la Web municipal y cartelería diversa.

La mayoría de los participantes en la bicicletada celebrada ayer en O Barco fueron niños. **LUIS VÁZQUEZ.**

Las bicicletas toman O Barco

FÁTIMA RÍOS O BARCO. 44 VOZ. Dentro del programa de actividades de la Semana da Mobilidade momento por los agentes de la Policía Local, que velaron por la seguridad de la iniciativa al igual Malecón a la altura del teatro), por el carril bici. La bicicletada siguió su reco-

O Barco, sei o meu coche!

SEMANA EUROPEA DA MOBILIDADE

Desprázate de xeito eficiente: Mellora a túa mobilidade!

Do 16 ao 22 de setembro de 2011

O BARCO SEN O MEU COCHE: bicicletada
SABADO, 17 DE SETEMBRO
 • Saída: inicio carril bici, paseo do Malecón
 • Hora de saída: 11.00 h
 • Chegada: praza do Concello
 • Repartición de agasallos a todos os participantes
 • Bebida e refrescos inchables na praza do Concello

CONTROL DA PRESIÓN ARTERIAL
MARTES 20 DE SETEMBRO
 • Paseo do Malecón (entre as rúas Pescadores e Abdon Blanco)
 • De 11.00 h a 13.00 h

PARQUE DE EDUCACIÓN VIARIA
XOVES, 22 DE SETEMBRO
 • Paseo do Malecón, zona José Otero
 • Horario: 10.30 h a 20.30 h
 • Dividido a nenos e nenos de 8 a 12 anos acompañados da súa bicicleta e o seu caso
 • Os/as nenos/as poderán conducir algun coche eléctrico
 • Agasallos e carne de participación para todos

BOAS PRÁCTICAS
 • Mellora da seguridade nos pasos de pedón: "PROXECTO OLLO"
 • Aparcadorios de bicicletas para centros de ensino
 • "Xogo papeletas move as tías patas" para escolares
 • Presentación programa educativo para unha mobilidade sostible e segura

MEDIDA PERMANENTE
 • Nova zona para recidentes: caixas vello

Organiza: CONCELLO O BARCO DE VALDEORRAS
 Colabora: RACC, MUTUA LA FRATERNIDAD, AYUNTAMIENTO DE GALICIA

O CARBALLIÑO.

El programa de Actividades desarrollado durante la SEM-2011, se muestra en el siguiente cuadro.

<p>Viernes 16 de septiembre</p>	<ul style="list-style-type: none"> • En bici o andando al colegio. Grupo 1 • Educación vial. Grupo 1. Niños de 2º y 3º curso.
<ul style="list-style-type: none"> • Puesta en marcha de la Campaña: “¡comparte coche y ahorra!” • Vehículos eléctricos: exhibición y ventajas de su uso 	<p>Sábado 17 de septiembre</p>
<p>Domingo 18 de septiembre</p>	<ul style="list-style-type: none"> • Puesta en marcha de la Campaña: “¡comparte coche y ahorra!” • Vehículos eléctricos: exhibición y ventajas de su uso
<ul style="list-style-type: none"> • En bici o andando al colegio. Grupo 2 • Educación vial. Grupo 2. Niños de 2º y 3º curso. 	<p>Lunes 19 de septiembre</p>
<p>Martes 20 de septiembre</p>	<ul style="list-style-type: none"> • En bici o andando al colegio. Grupo 3 • Educación vial. Grupo 3. Niños de 2º y 3º curso. • Curso de conducción eficiente • Proyección de cine ambiental
<ul style="list-style-type: none"> • En bici o andando al colegio. Grupo 4 • Educación vial. Grupo 4. Niños de 2º y 3º curso. • Curso de conducción eficiente • Proyección de cine ambiental 	<p>Miércoles 21 de septiembre</p>
<p>Jueves 22 de septiembre ¡La ciudad, sin mi coche!</p>	<ul style="list-style-type: none"> • Jornada sin coches desde las 8:00 hasta las 20:00 • Proyección de cine ambiental

Entre las Buenas Prácticas llevadas a cabo por este ayuntamiento, destacan el **Programa de fomento y uso de los transportes no contaminantes**. A través de este programa, de fomento del uso de la bicideta, se han instalado 16 aparcamientos de bicidetas en puntos estratégicos (piscina municipal, biblioteca, parque....) y 16 paneles de señalización bajo el lema “O Carballiño, Sostible e non Contaminante”. Además se ha puesto a disposición del público la posibilidad de disfrutar gratuitamente de una bicicleta de titularidad municipal totalmente equipada (casco y candado) durante media jornada. Esta experiencia de duración anual se orientado a todos los ciudadanos del municipio, ha tenido un coste de 9.600 €. En un futuro próximo se pretende seguir apoyando este programa aumentando los Kms de carril bici del municipio.



OURENSE.

El programa de Actividades desarrollado durante la SEM-2011, se muestra en el siguiente cuadro.

<p>Viernes 16 de septiembre</p>	<ul style="list-style-type: none"> Exhibición de vehículos eléctricos: carpa informativa
<ul style="list-style-type: none"> Exhibición de vehículos eléctricos: carpa informativa 	<p>Sábado 17 de septiembre</p>
<p>Domingo 18 de septiembre</p>	<ul style="list-style-type: none"> Exhibición de vehículos eléctricos: carpa informativa
<ul style="list-style-type: none"> Exhibición de vehículos eléctricos: carpa informativa Actividades educativas en centros escolares. Colegio A Ponte: <ul style="list-style-type: none"> Charla educativa sobre movilidad, realización de fichas escolares sobre el tema Corte de tráfico en la calle paralela al centro escolar en la que se realizaron las siguientes actividades: Gymkhana de bicidetas. (con materiales del parque móvil de la DGT) y el Taller: "aprende a arreglar tu bicicleta" 	<p>Lunes 19 de septiembre</p>
<p>Martes 20 de septiembre</p>	<ul style="list-style-type: none"> Exhibición de vehículos eléctricos: carpa informativa Actividades educativas en centros escolares. Colegio Mestre Vide: <ul style="list-style-type: none"> Charla educativa sobre movilidad, realización de fichas escolares sobre el tema Corte de tráfico en la calle paralela al centro escolar en la que se realizaron las siguientes actividades: Gymkhana de bicidetas. (con materiales del parque móvil de la DGT) y el Taller: "aprende a arreglar tu bicideta"
<ul style="list-style-type: none"> Exhibición de vehículos eléctricos: carpa informativa 	<p>Miércoles 21 de septiembre</p>

<p>Jueves 22 de septiembre ¡La ciudad, sin mi coche!</p>	<ul style="list-style-type: none"> • Exhibición de vehículos eléctricos: carpa informativa • Visita de 300 escolares de 5º y 6º de primaria del CEIP Aneja a la estación de control del autobús urbano • Intervención de señalización, información y concienciación del uso de las sendas ciclables. • Reivindicando aire limpio para tod@s
	

Entre las actividades desarrolladas han destacado:

- Intervención de señalización, información y concienciación del uso de las sendas ciclables. Actividad que se desarrolló por las sendas ciclables de la ciudad mediante un grupo de voluntarios, P(A) T Galicia, acompañados de voluntarios que han sido formados previamente y que cuentan con una condición especial por ser pacientes del Centro Psiquiátrico Ourense Cabaleiro Goás, que informaron a los usuarios de la senda ciclable de cómo hacer un correcto uso de la misma mediante la entrega de folletos explicativos, reflectantes. Se colocaron señales de información sobre el correcto uso de las sendas ciclables.



- Reivindicando aire limpio para todos. Actividad que consistió en una marcha en bicicleta por diferentes calles de la ciudad con un recorrido de aproximado de 10 Km, para reivindicar el uso de la bicicleta como pieza fundamental para mantener un aire limpio en la ciudad. Cada ciclista llevó, un globo blanco o azul para intentar simular el cielo limpio encima de las

bicidetas. Para la organización de la misma se contó con la participación de dubs cidistas de la ciudad y con el apoyo y participación de la asociación por una movilidad responsable MOBILIZA.

Entre las Buenas Prácticas llevadas a cabo por este ayuntamiento, destacan el programa “**Las dos ruedas primero**”. Mediante este proyecto se otorgará preferencia a los vehículos de dos ruedas en los semáforos. Consiste en delimitar una zona de 3 metros entre el paso de cebra y la línea donde deben detenerse los turismos. Esta zona estará delimitada y contará con la marca en el pavimento que indique que la zona está reservada para vehículos de dos ruedas. Se trata de una experiencia piloto, iniciada el 22 de septiembre, y se ha realizado en tres calles céntricas de la ciudad de Ourense. Esta acción solo se realizará en calles de sentido único de circulación ya que, al no poseer amplias avenidas en la Ciudad, si se realiza en calles de doble sentido puede suponer riesgo para los usuarios. Para dar información necesaria de comportamiento ante la nueva situación del tráfico que se presentará en esas calles, se realizará una campaña informativa en diferentes medios. El presupuesto empleado por el ayuntamiento ha sido de 4.000 € (3.000 en la delimitación de las zonas de prioridad y 1.000 en promoción de la medida). De tener éxito, se espera extender esta buena práctica a otras calles y pasar a convertirse en una medida permanente.


Para la realización de la semana de actividades el ayuntamiento ha contado con la colaboración de organizaciones sociales (P(A) T Asociación de prevención de accidentes de tráfico, MOBILIZA asociación para la promoción del uso de la bicideta, Urbanos de Ourense) y empresas (CicloSport Gil, Mitsubishi).

La promoción de las acciones desarrolladas se ha llevado a cabo a través de anuncios en prensa, entrevistas en radio y TV y la Web municipal.



The image shows two screenshots of news articles. The left screenshot is from 'farodevigo.es' with the headline 'La ciudad de los coches "sin malos humos"'. The article text mentions the inauguration of a bicycle priority zone and the participation of the Mayor and the Councilor. The right screenshot is from 'La Voz de Galicia.es' with the headline 'La Diputación prevé crear zonas de aparcamiento para bicicletas'. The article text discusses the organization of activities for the mobility week and the role of the local council.

Islas Baleares



En la Comunidad de Las Islas Baleares han participado en esta edición de la Semana Europea de la Movilidad y “¡La ciudad, sin mi coche!” un total de **21 municipios**, lo que ha permitido involucrar en este proyecto a **782.001 habitantes**.

Ayuntamiento	Provincia
ALCÚDIA	ILLES BALEARS
ALGAIDA	ILLES BALEARS
CALVIÀ	ILLES BALEARS
CAPDEPERA	ILLES BALEARS
CIUTADELLA DE MENORCA	ILLES BALEARS
EIVISSA	ILLES BALEARS
ESPORLES	ILLES BALEARS
FORMENTERA	ILLES BALEARS
INCA	ILLES BALEARS
LLUBÍ	ILLES BALEARS
MANACOR	ILLES BALEARS
MAÓ	ILLES BALEARS
MARRATXÍ	ILLES BALEARS
PALMA DE MALLORCA	ILLES BALEARS
PETRA	ILLES BALEARS
PUIGPUNYENT	ILLES BALEARS
SANT ANTONI DE PORTMANY	ILLES BALEARS
SANT LLORENÇ DES CARDASSAR	ILLES BALEARS
SANTA EUGÈNIA	ILLES BALEARS
SANTA MARÍA DEL CAMÍ	ILLES BALEARS
SANTANYÍ	ILLES BALEARS

ALCUDIA.

El programa de Actividades desarrollado durante la SEM-2011, se muestra en el siguiente cuadro.

<p>Viernes 16 de septiembre</p>	<ul style="list-style-type: none"> • POLICIA INFANTIL: C. S'ALBUFERA. 3º prim. (27 alum.)
<ul style="list-style-type: none"> • POLICIA INFANTIL: C. PORTA DES MOLL. 3º-A (27 alum.) 	<p>Lunes 19 de septiembre</p>
<p>Martes 20 de septiembre</p>	<ul style="list-style-type: none"> • POLICIA INFANTIL. C.N.S.CONVOLACIÓ. 3º prim.(29 alum)
<ul style="list-style-type: none"> • POLICIA INFANTIL. C. PORTA DES MOLL. 3º-B (27 alum.) 	<p>Miércoles 21 de septiembre</p>
<p>Jueves 22 de septiembre ¡La ciudad, sin mi coche!</p>	<ul style="list-style-type: none"> • POLICIA INFANTIL. C. HORT FASSERS. 3º-A (27 alum.) • POLICIA INFANTIL. C. HORT FASSERS. 3º-B (26 alum.) • INAUGURACIÓN APARCAMIENTO PARA BICICLETAS. (Iglesia de Alcúdia).

Entre las actividades desarrolladas han destacado:

- Policía Infantil. Se dividieron las clases en dos grupos, y cada grupo estuvo acompañado por un policía, recorriendo el casco antiguo de Alcúdia, que es una zona principalmente peatonal. Se les explicaron las ventajas de los medios de transporte más sostenibles y se observaron los hábitos y comportamientos relacionados con la manera de desplazarse por Alcúdia. Cada Grupo realizó un recorrido de dos horas aproximadamente, en las cercanías de su centro escolar. El programa se realizó con niños de 3º de primaria que tienen una edad de 8 años, mayoritariamente. Se ha tratado con esto de promover el uso de medios de transporte de contaminación cero, como la bicicleta o caminar, y destacar sus efectos positivos en la calidad del aire, la salud y la protección del clima, además de la reducción de ruido. Además de fomentar hábitos y comportamientos en las familias para mejorar la movilidad. Próximamente se realizarán otras actividades de educación vial y de movilidad en las escuelas del municipio, para implicar a los alumnos de otras edades.



Entre las Medidas Permanentes implementadas durante el año 2011, destacan las siguientes.

1. Instalación de aparcamientos para bicidetas alrededor del casco antiguo y en la ermita de la Victoria. Se están instalando nuevos puntos de aparcamiento para bicidetas en las principales entradas al casco antiguo de Alcúdia que es casi totalmente peatonal, y se señalizarán para que los turistas y visitantes los localicen más fácilmente. También se han instalado en una de las zonas de ocio de los habitantes del municipio situado en la montaña de la Victoria declarada Área Natural de especial Interés, incluida en la Red Natura 2000. Debido a la celebración en este paraje de fiestas populares y excursiones, tiene una gran afluencia de ciudadanos, a los que se la brindado la oportunidad de usar la bicideta para llegar has él, mediante la instalación de 30 plazas de aparcamiento para bicidetas.



Para la organización de esta SEM-2011, el ayuntamiento ha contó con la colaboración de los centros educativos del municipio (S´Albufera, Porta des Moll, Hort Fassers, N.S. Consolació).

La difusión mediática se ha realizado a través de prensa (escrita y digital) cuñas publicitarias e radio y la Web municipal.

CALVIÀ.

Entre las Buenas Prácticas llevadas a cabo por este ayuntamiento, con motivo de la SEM-2011, destaca el “**Paseo de Calvià en bicicleta**”. Tuvo lugar el pasado sábado 17 de septiembre, entre las 10:00 y las 13:00 horas, con salida y llegada en le parque temático Aguapark, complementado con un

circuito para los más pequeños. Se organizaron 3 circuitos: uno para los niños más pequeños (hasta 10 años) y controlado en todo momento por monitores; otro de 6 Km y otro para los más expertos de 10,5 km. Participaron en este evento unos 500 ciudadanos de todas las edades, entre los que se potenció el mensaje del uso de la bicicleta como modo de transporte y se promovió el Paseo de Calvià como lugar para su uso. Para la realización de esta buena práctica el ayuntamiento contó con la colaboración del Club Ciclista de Calvià y Western Park. El presupuesto total dedicado a esta actividad fue de 4.050 €, incluyendo el mismo avituallamiento y regalos a los asistentes.

Como Medida Permanente implementadas durante el año 2011, destaca la **Adaptación de vehículos de gasolina a GLP**. En el marco del El Plan de Movilidad de la Estrategia Calvià por el clima que tiene como objetivo fomentar el Impulso del uso de vehículos menos contaminantes en los servicios municipales; durante el mes de marzo del 2011 se adaptaron 6 vehículos de gasolina del servicio de Policía a combustible GLP. El GLP o Autogas presenta unas ventajas ambientales frente a la combustión de gasolina: suponen un 10% menos de emisiones de CO₂, un 90% menos de liberación de partículas en suspensión a la atmósfera, y hasta un 60% menos de gases de tipo NO_x con respecto al gasoil. Esta adaptación ha supuesto el ahorro aproximado de 10 toneladas de CO₂ menos a la atmósfera al año. Esta actuación ha supuesto un desembolso a las arcas municipales de 18.000 € (2.000 €/veh.).

La promoción de estas actuaciones con motivo de la SEM-2011 se ha realizado a través de los medios de comunicación municipales (radio, Web y revista municipal)

ESPORLES.


Entre las Buenas Prácticas llevadas a cabo por este ayuntamiento, con motivo de la SEM-2011, destaca la “**Bicicletada popular 2011**”, cuyo recorrido discurre por las principales calles de la localidad, con un marcado carácter lúdico. Se han organizado varios recorridos en función de la edad de los participantes. En el punto origen y final de recorrido se organizaron juegos, talleres y circuitos de educación vial para los más pequeños, que se aprovecharon para difundir las normas y buenas prácticas de tráfico para peatones y vehículos.

La difusión de esta buena práctica se llevó a cabo a través de carteles, redes sociales, medios de comunicación locales y comarcales.

Han contado con la colaboración del Club d'esplai sa Cadenera, asociaciones de comerciantes, clubs deportivos, colegios, institutos, AMPAS, etc.

MANACOR.

El programa de Actividades desarrollado durante la SEM-2011, se muestra en el siguiente cuadro.

<p>Sábado 17 de septiembre</p>	<ul style="list-style-type: none"> • PEDALEADA CIUDADANA EN MANACOR: Paseo en bicideta desde la estación del tren, paseo ferrocarril, avenida Parque, ronda Porto Cristo, hasta la plaza Ramon Llull. • Actuación del grupo de animación infantil "Circ Bover" en la plaza Ramon Llull. (17:00-19:30)
<ul style="list-style-type: none"> • CHARLA SOBRE EDUCACIÓN VIAL EN S'ILLOT: Charla de la Policía Local a los alumnos del colegio de primaria "Talaio" sobre las pautas y normas de los peatones y ciclistas a la hora de circular dentro del pueblo. (10:00-13:00) 	<p>Lunes 19 de septiembre</p>
<p>Martes 20 de septiembre</p>	<ul style="list-style-type: none"> • MUÉVETE A PIÉ POR PORTO CRISTO: Paseo a pié de los alumnos de primaria de los colegios de "Ses Comes y "Mitjà de Mar", desde el campo de fútbol hasta la Torre "els Falcons". (10:00-13:00) • Juegos didácticos relacionados con la movilidad en la torre "es Falcons".
<ul style="list-style-type: none"> • CHARLA SOBRE EDUCACIÓN VIAL EN SON MACIÀ: Charla de la Policía Local a los alumnos del colegio de primaria "Mestre Pere Garau" sobre las pautas y normas de los peatones y ciclistas a la hora de circular dentro del pueblo (10:00-13:00) 	<p>Miércoles 21 de septiembre</p>
<p>Jueves 22 de septiembre ¡La ciudad, sin mi coche!</p>	<ul style="list-style-type: none"> • MANACOR, SIN MI COCHE. COGE LA BICI! Préstamo de bicidetas en la plaza Ramon Llull, la plaza sa Bassa y la plaza del Convent (10:00-18:00)
	

Para la organización de estas actividades han contado con la participación de varios centros educativos del municipio.

La difusión mediática se ha realizado a través de prensa (digital y escrita) y la Web municipal.

Entre las Medidas Permanentes implementadas durante el año 2011, destacan las siguientes.

1. Plan de Movilidad Urbana sostenible de la ciudad de Manacor. Con esta medida se van a planificar las acciones que ayuden a reorientar las políticas de movilidad, dirigiéndolas hacia el fomento de formas de desplazamiento más eficientes desde el punto de vista social, ambiental y económico (ej.: desplazamientos a pie, en bicideta, en transporte colectivo, etc.).



2. Peatonalización de algunas calles del Centro Histórico de Manacor. En concreto de las calles "Rei Jaume II", "Antoni Duran", "Pare Andreu Hernández" y "Estrella". Las 4 calles mencionadas se encuentran dentro del Centro Histórico de Manacor.



3. Pasos de peatones elevados en las cercanías de los colegios. Instalación de pasos elevados en el paseo Ferrocarril, cerca del colegio de primaria y secundaria "la Salle", y en la ronda del Port, cerca del colegio de primaria de "es Canyar", para mejorar la seguridad de los accesos peatonales a estos colegios.



SANT LLORENÇ DES CARDASSAR.

Entre las Buenas Prácticas llevadas a cabo por este ayuntamiento, con motivo de la SEM-2011, destaca la **Bicicletada “Mou-te sense cotxe”**, orientada fundamentalmente a la comunidad escolar: alumnos, padres, profesores. El recorrido se centra en los alrededores del núcleo urbano de Son Carrió, y ha venido desarrollándose en los últimos 4 años. Consecuencia de esta buena práctica se ha detectado un aumento de los alumnos que utilizan la bicicleta para acercarse al colegio



La Rioja



En la Comunidad de La Rioja ha participado en esta edición de la Semana Europea de la Movilidad y “¡La ciudad, sin mi coche!” el municipio de **Logroño**, lo que ha permitido involucrar en este proyecto a **152.650 habitantes**.

Navarra



En la Comunidad de Navarra han participado en esta edición de la Semana Europea de la Movilidad y “¡La ciudad, sin mi coche!” un total de **155 municipios**, lo que ha permitido involucrar en este proyecto a **507.433 habitantes**.

Ayuntamiento	Provincia
ABAIGAR	NAVARRA
ABARZUA	NAVARRA
ABAURREA ALTA - ABAURREGAINA	NAVARRA
ABERIN	NAVARRA
ABLITAS	NAVARRA
AGUILAR DE CODES	NAVARRA
ALLIN (LARRION)	NAVARRA
ALLO	NAVARRA
ALSASUA - ALTSASU	NAVARRA
AMESCOA BAJA (ZUDAIRE)	NAVARRA
ANCIN	NAVARRA
ANDOSILLA	NAVARRA
ANSOAIN	NAVARRA
ARAITZ (ARRIBE-ATALLU)	NAVARRA
ARANO	NAVARRA
ARANTZA	NAVARRA
ARAS	NAVARRA
ARELLANO	NAVARRA
ARESO	NAVARRA
ARIA	NAVARRA
ARIBE	NAVARRA
ARMAÑANZAS	NAVARRA
ARRONIZ	NAVARRA
ATEZ (ERICE)	NAVARRA
AURITZ-BURGUETE	NAVARRA
AYEGUI	NAVARRA
AZAGRA	NAVARRA
BARAÑAIN	NAVARRA
BARBARIN	NAVARRA
BARGOTA	NAVARRA
BARILLAS	NAVARRA
BASABURUA (JAUNTSARATS)	NAVARRA
BAZTAN (ELIZONDO)	NAVARRA
BERA	NAVARRA

Ayuntamiento	Provincia
BERRIOZAR	NAVARRA
BERTIZARANA (NARBARTE)	NAVARRA
BETELU	NAVARRA
BUÑUEL	NAVARRA
BURGUI	NAVARRA
CABANILLAS	NAVARRA
CABREDO	NAVARRA
CADREITA	NAVARRA
CARCAR	NAVARRA
CASCANTE	NAVARRA
CASTEJON	NAVARRA
CINTRUENIGO	NAVARRA
CIRAUQUI	NAVARRA
CORELLA	NAVARRA
DESOJO	NAVARRA
DICASTILLO	NAVARRA
DONAMARIA	NAVARRA
DONEZTEBE/SANTESTEBAN	NAVARRA
EGÜES	NAVARRA
EL BUSTO	NAVARRA
ELGORRIAGA	NAVARRA
ERATSUN	NAVARRA
ERROIBAR (ERRO)	NAVARRA
ESPARZA DE SALAZAR	NAVARRA
ESPRONCEDA	NAVARRA
ESTELLA	NAVARRA
ESTERIBAR (ZUBIRI)	NAVARRA
ETAYO	NAVARRA
ETXALAR	NAVARRA
EULATE	NAVARRA
EZCAROZ	NAVARRA
EZKURRA	NAVARRA
GALLUES	NAVARRA
GARAIOA	NAVARRA
GARRALDA	NAVARRA
GENEVILLA	NAVARRA
GOIZUETA	NAVARRA

Ayuntamiento	Provincia
GUESALAZ (MUEZ)	NAVARRA
HIRIBERRI-VILLANUEVA AEZKOA	NAVARRA
IGANTZI	NAVARRA
IGUZQUIZA	NAVARRA
IMOTZ (ETXALEKU)	NAVARRA
ISABA	NAVARRA
ITUREN	NAVARRA
JARRIETA	NAVARRA
LABAIEN	NAVARRA
LANA (GALBARRA)	NAVARRA
LANTZ	NAVARRA
LAPOBLACIÓN	NAVARRA
LARRAONA	NAVARRA
LARRAUN (LEKUNBERRI)	NAVARRA
LAZAGURRIA	NAVARRA
LEGARIA	NAVARRA
LEITZA	NAVARRA
LEKUNBERRI	NAVARRA
LERIN	NAVARRA
LESAKA	NAVARRA
LEZAUN	NAVARRA
LODOSA	NAVARRA
LOS ARCOS	NAVARRA
LOS CORRALES DE BUELNA	NAVARRA
LUQUIN	NAVARRA
LUZAIDE-VALCARLOS	NAVARRA
MAÑERU	NAVARRA
MARAÑÓN	NAVARRA
MENDAVIA	NAVARRA
MENDAZA	NAVARRA
METAUTEN	NAVARRA
MIRAFUENTES	NAVARRA
MONTEAGUDO	NAVARRA
MORENTIN	NAVARRA
MUES	NAVARRA
MURCHANTE	NAVARRA
MURIETA	NAVARRA

Ayuntamiento	Provincia
NAVASCUES	NAVARRA
NAZAR	NAVARRA
NOAIN-VALLE ELORZ	NAVARRA
OCHAGAVIA	NAVARRA
OCO	NAVARRA
ODIETA (RIPA)	NAVARRA
OITZ	NAVARRA
OLEJUA	NAVARRA
ORBAITZETA	NAVARRA
ORBARA	NAVARRA
ORONZ	NAVARRA
ORREAGA-RONCESVALLES	NAVARRA
OTEIZA	NAVARRA
PERALTA	NAVARRA
PIEDRAMILLERA	NAVARRA
PUENTE LA REINA	NAVARRA
RIBAFORADA	NAVARRA
RONCAL	NAVARRA
SALDIAS	NAVARRA
SALINAS DE ORO	NAVARRA
SANGÜESA	NAVARRA
SANSOL	NAVARRA
SARRIES	NAVARRA
SARTAGUDA	NAVARRA
SESMA	NAVARRA
SORLADA	NAVARRA
SUNBILLA	NAVARRA
TAFALLA	NAVARRA
TORRALBA DEL RIO	NAVARRA
TORRES DEL RIO	NAVARRA
TUDELA	NAVARRA
TULEBRAS	NAVARRA
ULTZAMA (LARRAINTZAR)	NAVARRA
URROTZ (DE SANTESTEBAN)	NAVARRA
URZAINQUI	NAVARRA
UZTARROZ	NAVARRA
VALLE DE YERRI (ARIZALA)	NAVARRA

Ayuntamiento	Provincia
VALTIERRA	NAVARRA
VIANA	NAVARRA
VIDANGOZ	NAVARRA
VILLAMAYOR DE MONJARDIN	NAVARRA
VILLATUERTA	NAVARRA
VILLAVA	NAVARRA
ZIZUR MAYOR	NAVARRA
ZUBIETA	NAVARRA
ZUÑIGA	NAVARRA
CIUDADES DESTACADAS	
PAMPLONA	NAVARRA

PAMPLONA.

El programa de Actividades desarrollado durante la SEM-2011, se muestra en el siguiente cuadro.

<p>Viernes 16 de septiembre</p>	<ul style="list-style-type: none"> • Ruta a pie por las murallas con información turística • Ruta urbana en patines • Charla sobre salud, movilidad y práctica de ejercicio físico en la ciudad
<ul style="list-style-type: none"> • Las calles Alhóndiga, Vínculo, García Castañón y Paseo Sarasate se cerrarán el tráfico privado de 8 a 19h. • Juegos para todos. • Taller de revisión gratuita de bicidetas y consejos de mantenimiento. • Juegos infantiles • Taller de manualidades • Ruta en bici por las murallas con consejos sobre circulación vial. • Marcha nórdica 	<p>Sábado 17 de septiembre</p>
<p>Domingo 18 de septiembre</p>	<ul style="list-style-type: none"> • Marcha ciclista por recorrido establecido (11 Km.) • Ruta en bici por el Camino de Santiago con consejos sobre circulación vial.
<ul style="list-style-type: none"> • Movilidad comparada peatón – bici – autobús – coche. • Ruta en bici por el Parque Fluvial con consejos sobre circulación vial. • Curso de conducción eficiente 	<p>Lunes 19 de septiembre</p>
	
<p>Martes 20 de septiembre</p>	<ul style="list-style-type: none"> • Carpa con información sobre Google Transit y la página Web de información del Transporte Urbano Comarcal. • Recorridos en autobús eléctrico. • Charla sobre movilidad sostenible, bicideta y transporte público. • Ruta a pie por el Camino de Santiago con información turística. • Curso de conducción eficiente.

<ul style="list-style-type: none"> • Parque de Educación y Seguridad Vial para niños. • Vehículos a pedales para toda la familia • Charla sobre movilidad y accesibilidad. CORMIN • Ruta en bici por el Casco Antiguo con consejos sobre circulación vial. • Curso de conducción eficiente 	<p>Miércoles 21 de septiembre</p>
<p>Jueves 22 de septiembre iLa ciudad, sin mi coche!</p>	<ul style="list-style-type: none"> • Exposición de vehículos eléctricos. • Ruta a pie por el Parque fluvial con información sobre el patrimonio natural e histórico. • Charla sobre vehículos eléctricos. • Curso de conducción eficiente
	

Entre las actividades desarrolladas han destacado:

- Movilidad comparada peatón-bici-autobús-coche. Esta actividad consistió en una demostración con cuatro participantes famosos, Txumari Alfaro (naturópata), Trimán Navarra (equipo de fútbol sala), Ana Casares (triatleta) y Undiano Mallenco (árbitro). Debían recorrer una distancia de aproximadamente 2 kilómetros andando, en bicicleta, en transporte público o en coche. Los resultados de la carrera fueron los siguientes:
 - Ana Casares (bicideta): 11 minutos y 35 segundos
 - Trimán Navarra (coche): 13 minutos y 18 segundos
 - Txumari Alfaro (andando): 20 minutos y 22 segundos
 - Undiano Mallenco (transporte público): 22 minutos y 20 segundos

Con esta actividad lo que se pretendía era mostrar los siguientes aspectos sobre la movilidad en la ciudad:

- El coche no es el medio de transporte más rápido en distancias medias (2 km)
- Existen medios de transporte rápidos que no emiten CO₂
- Hay medios más económicos para desplazarse por la ciudad que el vehículo privado
- Desplazarse en bicideta o andando, no solo beneficia a tu bolsillo sino que también mejora la salud y respeta el medio ambiente

- Exposición de vehículos eléctricos e híbridos. Esta exposición se realizó en uno de los lugares más céntricos de Pamplona, La Plaza del Castillo; durante esta jornada los ciudadanos de Pamplona pudieron ver de cerca los vehículos y la tecnología de propulsión eléctrica. En la exposición se dispuso de 30 vehículos con diferentes tecnologías de propulsión (eléctrica, híbrida, con hidrógeno). Además de la exposición se celebró una conferencia sobre vehículos ecológicos, con la participación de Ricardo de Lombas, responsable de vehículos eléctricos de Peugeot; Ramón Bultó director del área técnica de producto de Volkswagen y Pedro Diéguez profesor de la UPNA (universidad pública de Navarra) y director del grupo hidrógeno.
- Exposición de los carteles de la campaña ENGAGE, con compromisos sobre movilidad. El Ayuntamiento de Pamplona participa en el proyecto europeo ENGAGE / compromiso El objetivo del proyecto es movilizar a la sociedad civil para que participe en el desarrollo del Plan de Acción para la Energía Sostenible, y así reducir el consumo energético y las emisiones de CO2. Para ello, se invita a los ciudadanos, empresas e instituciones a que se comprometan a poner en marcha una medida para reducir sus emisiones y a plasmarlo en un cartel. Muchos de los carteles que se han hecho reflejan compromisos relacionados con la movilidad sostenible. Con estos carteles se montó una exposición que estuvo abierta al público durante la semana de la movilidad en el museo de educación ambiental del Ayuntamiento de Pamplona.

Entre las Medidas Permanentes implementadas durante el año 2011, destacan las siguientes.

1. Implantación del vehículo eléctrico. En enero de 2011 se instalaron 5 puntos de recarga, con 7 plazas de aparcamiento, fruto del convenio firmado por el Ayuntamiento de Pamplona, Gobierno de Navarra y Acciona Energía. Además los usuarios de los vehículos eléctricos pueden cargar sus vehículos con un coste cero y aparcar en la zona azul de manera gratuita. Estos cinco puntos, corresponden a una primera fase del proyecto que se extenderá durante tres años, tiempo susceptible de ampliación a partir de los resultados que arroje esta experiencia piloto. Con ella se pretende que el usuario comience a familiarizarse con las nuevas infraestructuras inherentes al desarrollo del vehículo eléctrico, una pieza clave de una movilidad más sostenible y respetuosa con el medio ambiente. Hasta el momento son ya 13 los vehículos que circulan por las calles de Pamplona.



2. Reurbanización y peatonalización de redes de la calle Tafalla (entre las avenidas Galicia y Carlos III). Con esta intervención se pretende reurbanizar la calle rediseñando fundamentalmente las zonas de cruce y un tramo de la misma. De esta manera se prioriza el espacio de circulación de los peatones y manteniendo un tráfico rodado lento. Bajo estas premisas, y siguiendo los criterios del Plan Especial de Reforma Interior del I y II Ensanche, se propone como sección tipo en la calle Tafalla una acera de 2,40-2,45 metros, aparcamiento en línea de dos, carril rodado de tráfico lento de 3,5 metros, aparcamiento en batería de 4,30 y acera de 2,40-2,45 metros. En los cruces de las calles longitudinales es donde el proyecto adquiere una mayor notoriedad, ya que las intersecciones se liberan de la presencia del aparcamiento reduciéndose estrictamente el paso rodado y apareciendo unas pequeñas zonas de parada o pequeña estancia con la presencia de jardineras, que separan y protegen al peatón del tráfico, y con la incorporación de bancos. La sección tipo del tramo entre las calles Paulino Caballero y Amaya se propone peatonal, con aceras de 3,42 metros y una zona central de 2+4+2 metros, toda ella en pavimento de granito. El proyecto también incluye la renovación de las redes de abastecimiento y saneamiento.



3. Conexión peatonal mediante ascensor entre el Parque de la Media Luna y el Paseo del Arga. La operación supuso la oportunidad de introducir flujos peatonales entre el Paseo de las Fortificaciones de Pamplona-parque de la Media Luna y el Parque Fluvial, así como entre el Segundo Ensanche y el barrio de la Chantrea-Alemanes. Debido al fuerte desnivel existente (casi 21 m), la solución idónea es la de una torre exenta, comunicada con el acceso mediante una pasarela. Respecto al diseño del conjunto, se ha pretendido dar el mismo carácter tanto al

volumen de la torre elevador, como a la pasarela de acceso, con el objetivo de que la solución estructural sea idéntica en ambos casos: pantallas y viga cajón de acero corten que como un trazo continuo resuelven todo el proyecto. Con todo ello se ha conseguido una mejora notable de la movilidad de peatones y ciclistas.




Para la realización de todas esas acciones llevadas a cabo durante la SEM-2011, el ayuntamiento de Pamplona ha contado con la colaboración de organizaciones sociales (AMTS, Federación de patinaje de Navarra, Club de Fútbol Trimán Navarra, CORMIN), instituciones (Mancomunidad de la Comarca de Pamplona, Universidad Pública de Navarra), personas individuales (Ana Casares, Undiano Mallenco, Txumari Alfaro, Ricardo de Lombas, Ramón Bultó, Pedro Dieguez) y empresas (Peugeot, LGM, INMOTEC, Fotona, Jofemar, Acciona Energía, Mercedes, Toyota, Citroen, Renault, Volkswagen)

Para la promoción y difusión de estas acciones se ha empleado cartelería diversa, notas de prensa municipales, Web municipal y prensa escrita y digital.



País Vasco



En la Comunidad Autónoma del País Vasco han participado en esta edición de la Semana Europea de la Movilidad y “¡La ciudad, sin mi coche!” un total de **36 municipios** y **4 mancomunidades de municipios**, lo que ha permitido involucrar en este proyecto a **1.528.464 habitantes**.

Ayuntamiento	Provincia
ABANTO-ZIERBENA	VIZCAYA
AMOREBIETA-ETXANO	VIZCAYA
AMURRIO	ÁLAVA
ARTZENTALES	VIZCAYA
ATAUN	GUIPUZCOA
BASAURI	VIZCAYA
DONOSTIA-SAN SEBASTIÁN	GUIPUZCOA
ELGOIBAR	GUIPUZCOA
ERANDIO	VIZCAYA
ESKORIATZA	GUIPUZCOA
GALDAKAO	VIZCAYA
GALDAMES	VIZCAYA
GORDEXOLA	VIZCAYA
HERNANI	GUIPUZCOA
KARRANTZA HARANA	VIZCAYA
LASARTE-ORIA	GUIPUZCOA
MANCOMUNIDAD CUADRILLA DE AYALA	ÁLAVA
MANCOMUNIDAD TOLOSALDEA	GUIPUZCOA
MANCOMUNIDAD DE MUNICIPIOS URIBE KOSTA	VIZCAYA
MANCOMUNIDAD UDALTALDE 21 NERBIOI-IBAIZABAL	VIZCAYA
SONDIKA	VIZCAYA
SOPELANA	VIZCAYA
SOPUERTA	VIZCAYA
TOLOSA	GUIPUZCOA
TURTZIOZ	VIZCAYA
UDALERRIA	GUIPUZCOA
URRETXU	GUIPUZCOA
ZALLA	VIZCAYA
ZARAUTZ	GUIPUZCOA
ZUMARRAGA	GUIPUZCOA
CIUDADES DESTACADAS	
ARRASATE	GUIPUZCOA
BILBAO	VIZCAYA

Ayuntamiento	Provincia
DURANGO	VIZCAYA
GETXO	VIZCAYA
IRÚN	GUIPUZCOA
LEGAZPI	GUIPUZCOA
LEIOA	VIZCAYA
MUNGIA	VIZCAYA
VITORIA-GASTEIZ	ÁLAVA
ZAMUDIO	VIZCAYA

ABANTO-ZIERBENA.

Municipio de la provincia de Vizcaya, que nos ha hecho llegar la siguiente documentación al respecto de tres Medidas Permanentes implementadas durante el año 2011.

1. Rebaje de aceras. Aprovechando las obras que se han realizado en los principales barrios del municipio, se ha optado por rebajar las aceras en los lugares convenientes, con el objetivo de facilitar el acceso a los peatones y personas con movilidad reducida.



2. Ampliación de las aceras de los principales barrios. Se han ensanchado las aceras de los barrios más transitados, favoreciendo así la circulación de los peatones en ellas.



3. Mejora de las instalaciones de bicidetas. Instalación de aparca bicidetas en diferentes locales y lugares del municipio para fomentar su uso y tener un lugar adecuado para aparcar la bicideta.



En cuanto a las Actividades llevadas a cabo durante la SEM-2011, se han centrado en la celebración de una marcha en bici y patines por el municipio el sábado 17 de septiembre.



Para toda esta labor desarrollada por el ayuntamiento de Abanto-Zierbena, han contado con la colaboración de la Sociedad Ciclista de Abanto-Zierbena.

Todas estas actuaciones han sido difundidas a través de ediciones escritas y digitales de los diarios de la comunidad, la Web municipal y cartelería diversa.

AMOREBIETA-ETXANO.

El Municipio de Amorebieta-Etxano de la provincia de Vizcaya, nos ha hecho llegar la siguiente documentación de esta Medida Permanente relativa a la construcción de un nuevo carril bici. Se ha construido en una nueva urbanización un carril exclusivo para el uso de las bicicletas. Este tramo conecta con otro carril bici que da acceso a diferentes polígonos y también al centro urbano.

Las Actividades llevadas a cabo durante la SEM-2011 por este municipio, se detallan a continuación, y que se han retrasado al mes de noviembre.

<p>De lunes 21 a viernes 25 de noviembre</p>	<ul style="list-style-type: none"> • Clases de educación vial en los 6 centros del municipio. Dirigido a alumnos de 6º de primaria. • Clases prácticas en las que se enseña a arreglar pinchazos y a colocar luces y otros accesorios en las bicidetas
<ul style="list-style-type: none"> • Aprender o recordad a andar en bicicleta: Actividad dirigida a personas mayores de 50 años. 	<p>Viernes 25 de noviembre</p>
<p>Sábado 26 de noviembre</p>	<ul style="list-style-type: none"> • Actividades de tiempo libre dirigido a niños de entre 6 y 10 años en los que se trabaja la temática de la movilidad sostenible: juego de la oca de movilidad, manualidades con nuestros propios vehículos (patines, patinetes, etc.), y otras actividades. • Paseo por los recorridos ciclables del municipio. Actividad dirigida a toda la familia.
<ul style="list-style-type: none"> • V edición de la carrera infantil, por categorías. 	<p>Domingo 27 de noviembre</p>

Para toda esta labor desarrollada por el ayuntamiento, han contado con la colaboración de entidades públicas y privadas como: Extrem taldea, Asociaciones de mujeres y Centros escolares del municipio y la ciudadanía en general.

Todas estas actuaciones han sido difundidas a través de ediciones escritas y digitales de los diarios de la comunidad, así como en la página Web del ayuntamiento.



AMURRIO.

Municipio de la provincia de Álava, que nos ha hecho llegar la siguiente documentación al respecto de tres Medidas Permanentes implementadas durante el año 2011.

1. Servicio de compartir parking. Facilitar el encuentro de personas que tienen una plaza de aparcamiento que, durante el día, la noche, o parte del día o de la noche, la dejan libre para ir a

trabajar fuera de su municipio y que están interesadas en compartir, intercambiar o alquilar una plaza de aparcamiento con alguien que venga a trabajar en el municipio. Este servicio se encuentra en la Web municipal o en www.compartirparking.org, donde se ve on-line las plazas de aparcamiento que están disponibles en un lugar determinado. Se verán listadas las plazas de aparcamiento de intercambio, de alquiler o venta, así como su precio y disponibilidad horaria. Se podrá dejar un mensaje electrónico a aquellas personas que se considere que tiene una plaza de interés. El servicio ha recibido entre los meses de septiembre y octubre 75 visitas.

2. Implantación de caminos escolares seguros. Potenciar el acceso a los centros escolares andando o en bicicleta en detrimento del uso del vehículo privado, mediante la realización de reuniones con los centros escolares y las asociaciones de padres y madres con los que se han definido las diferentes actuaciones a llevar a cabo: definición de los caminos escolares y mejora de los mismos, organización de voluntarios, horarios y turnos, etc. Participación de los 4 centros escolares del municipio

Para toda esta labor desarrollada por el ayuntamiento de Abanto-Zierbena, han contado con la colaboración de los centros escolares de Aresketa Ika stola, C.P. Lucas Rey, C.P. Zabaleko y Colegio Virgen Niña

Todas estas actuaciones han sido difundidas a través de ediciones escritas y digitales de los diarios de la comunidad y la revista municipal Hauxe da.



Las Medidas Permanentes implementadas por el municipio guipuzcoano de Arrasate son las siguientes:

1. Construcción carril bici en Garagarza. Construcción de carril bici en la zona de Garagarza facilitando acceso de los vecinos de la zona y trabajadores de los polígonos industriales de Markulete y alrededores. Este nuevo tramo unirá la zona sur del municipio con la zona norte por el oeste. Su finalización esta prevista en 2012.
2. Aparca bicicletas. Se han colocado tres nuevas instalaciones para aparcar bicidetas en centros públicos: Hospital, ambulatorio y local para la juventud.
3. Nuevo servicio de transporte. Adjudicación del nuevo servicio de transporte urbano, se duplica el servicio y se crean nuevas paradas y recorridos.

Las Actividades llevadas a cabo durante la SEM-2011 por este municipio, se hallan recogida en el siguiente folleto:

<p style="text-align: center;">SEMANA DE MOVILIDAD DE ARRASATE 2011 Del 16 al 22 de septiembre</p> <p style="text-align: center;">BUS URBANO</p> <p style="text-align: center;"><i>Del 16 al 22 de septiembre, el autobus urbano será totalmente GRATUITO</i></p> <p style="text-align: center;"><i>**Los menores de edad sólo podrán usar el urbano si van acompañados de una persona mayor o para realizar los habituales viajes escolares (para evitar problemas surgidos en años anteriores)**</i></p> <p>17 de Septiembre, Sábado MERCADO BIRZIKLETA Mercado de bicis de segunda mano -Plaza Sebero Altube- 11:00-15:00 • El material se recogerá de la siguiente forma (*)</p> <p>CIRCUITO SEG WAY y TRIKKE -Plaza Biteri- 11:00-14:00</p> <p>EXPOSICIÓN - VEHÍCULOS DE BAJAS EMISIONES - "otra forma de moverse" -Plaza Biteri- 11:00-15:00 Coches híbridos y eléctricos, bicicletas de paseo, plegables, eléctricas, segway ...</p> 	<p>18 de Septiembre, Domingo VUELTA EN BICI -Desde Arrasate hasta la plaza de Eskortiatza por el bidegorri. -Salida: Plaza Sebero Altube a las 11:00.</p> <p>20 de Septiembre, Martes Viajar en familia: una propuesta a vuestra medida- Audiovisual -Kultur Ate. Sala Jokin Zaitegi- 19:00</p> <p>22 de Septiembre, Jueves TALLERES de movilidad y accesibilidad -Plaza Sebero Altube- 17:00 Actividades de desarrollo de la accesibilidad y reflexión sobre la movilidad.</p>   <p>(*) Mercado BIRZIKLETA -el material será recogido de la siguiente forma: Se recoger cualquier material que se encuentre en buen estado, Bicis de todo tipo, de montaña, de paseo, de carretera, de niña/o, triciclos, patines, patinetes, cascos, velocímetros, ruedas, guantes, maillots ... El material será recogido en el mercado municipal, el sábado 10 de septiembre, - 11:00 - 13:00 El 13 de septiembre, martes, y el 15, jueves - 11:00 - 13:00 y 17:00 - 19:00 - El precio lo pondrá la/el propietaria/o, - El material que no sea vendido se devolverá a sus propietaria/os el 22 de septiembre, jueves de 17:00-19:00 en el mercado municipal, lo mismo que el importe del material vendido.</p>
--	--

	
<p>Hiribusa Doan – Urbano gratis</p>	<p>Mercado bicis 2ª mano</p>
	
<p>Viajar en familia. Audiovisual</p>	<p>Talleres de movilidad y accesibilidad</p>

Como materiales de difusión de la SEM-2011 se ha empleado cartelería diversa y publicidad en la revista municipal.

Egitaraua • Arrasate  **EUROPAKO MUGIKORTASUN IRAUNKORRAREN ASTEA**
2011ko TRAILAREN 16tik - 22ra

HIRIBUSA
Irailaren 16tik 22ra, hiri busean guztiz DOAN ibili izango da.
** Adin txikiak autobus erabili ahal izango dute nagusi betengatik lagunduta badoaz edo ohiko eskolako bidaiak egiteko**
(aurreko urteetan sortutako arazoak gerta ez daitezzen)

Irailak 17, Zapatua
BIZIKLETA AZOKA - Bigarren eskuko bizikleta azoka -Seber Altube plaza- **11:00 - 13:00**
• Noiz eta nola batuko den materiala (*)

SEG WAY eta TRIKKE -Biteri plaza-
11:00 - 14:00

ERAKUSKETA - EMISIO TXIKIKO IBILGAILUAK - "mugitzeko beste era bat" -Biteri plaza-
11:00 - 13:00
Auto hibridoak eta elektrikoak, Paseoko bizikletak, tolesgarriak, elektrikoak, Segway ...

Irailak 18, Dorneka
BIZIKLETA BIRA - Arrasateko Eskolatzako plazara bidegorritik,
Iretera 11:00etan -Seber Altube plaza-

Irailak 20, Martitzena
"FAMILI GIROAN BIZIKLETAZ BIDAIAZTEA: zure neurriko proposamen bat"
Ikus Entzunezkoa -Kultur Ate- Jokin Zaitegi gela
19:00

Irailak 22, Oteaguna
Mugikortasun eta irisgarritasun TAILERRAK - Seber Altube plaza-
17:00
Irisgarritasuna lantzeko jarduerak eta mugikortasunari buruzko hausnarketa

(*) BIZIKLETA azoka - Noiz eta nola batuko da materiala:
• **Zer batuko dugu:** Egoera onean dagoen edozein material, Edozein bizikleta, mendikoak, paseokoak, errepidekoak, haurren bizikleta, triziklo, patin, patinete, kasko, belozimetro, gurpil, eskularruak, mailotak ...

• **Noiz eta non batuko dugun materiala: Udal azokan**
- Irailaren 10, zapatua - Irailaren 13, martitzena, eta 15, eguena
• 11:00 - 13:00 • 11:00 - 13:00 eta 17:00 - 19:00

- Salneurria jabeak jarriko dio.
Salitzen ez den materiala eta saldutakoaren zenbatekoa jabeari itzuliko zaio irailak 22an, eguena 17:00-19:00 udal azokan.






ARTZENTALES.

Municipio de la provincia de Vizcaya, que nos ha hecho llegar la siguiente documentación al respecto de las Actividades realizadas durante la SEM-2011, y que se han concentrado en el día 17 de septiembre con la organización de “Paseos Verdes por Artzentaes”, con el siguiente recorrido: Estación de Feve Traslaviña-La Herbosa, por la plantación de frondosas, hasta el puente de hierro y regreso al lugar de partida (4 Km, de baja dificultad).

A los participantes en esta actividad se les entregó una guía didáctica de la flora y fauna más común de la zona, y se dinamizó con las explicaciones de una educadora ambiental que fue transmitiendo las características de la flora y fauna del entorno a las personas participantes.

La promoción de esta actividad se realizó a través de la oficina comarcal vinculada a la Agenda 21, carteles, la Web de la Agenda 21, redes sociales, mailings entre las bases de datos locales y comarcales, y a través de la radio local.



BASAURI.

Municipio de la provincia de Vizcaya, que nos ha hecho llegar la siguiente documentación al respecto de tres Medidas Permanentes implementadas con motivo de la SEM-2011.

1. Elaboración de un Plan Comarcal de Movilidad Sostenible. En colaboración con los Ayuntamientos de la zona, y a través de la oficina comarcal de sostenibilidad (Udaltalde 21 Nerbioi - Ibaizabal) el Ayuntamiento de Basauri ha participado en la elaboración del Plan Comarcal de Movilidad Sostenible, que se presentó al público durante la semana de la movilidad 2011.
2. Reurbanización de la barriada Hernán Cortés en el barrio de San Miguel de Basauri. Ampliación de aceras, rebaje de bordillos, creación de orejas, mejoras en la pavimentación, y en general eliminación de barreras arquitectónicas; para favorecer el tránsito peatonal sobre los vehículos, con criterios de accesibilidad para todas las personas.



3. Construcción de una pasarela peatonal sobre el Nervión entre Urbi y Ariz. Con este proyecto se pretende Conectar el barrio de Urbi con el centro urbano a través de una pasarela, que permita la accesibilidad a pie al centro urbano y a los equipamientos culturales y de otro tipo con que el barrio no cuenta actualmente. Este proyecto esta prevista su conclusión en el 2012.

BILBAO.

Las Actividades llevadas acabo durante la SEM 2011 por el municipio de Bilbao de la provincia de Vizcaya son las siguientes:

<p>Viernes 16 de septiembre</p>	<ul style="list-style-type: none"> • Primeros Juegos Deportivos "Bilbao sin mi coche". Carreras de patines y cidista. 15:30-19:30. Paseo de Abandoibarra. • Curso teórico-práctico de conducción ecológica (eodriving). 80 plazas. Aula de Formación del Parque de Bomberos de Bilbao. • Conferencia: "Nuevos conceptos de transporte para las ciudades del siglo XXI". Carlos Fernández Isoird, Ingeniero-coordinador del Proyecto Hiriko.
<ul style="list-style-type: none"> • Certamen de Pintura "Bilbao sin Mi Coche. Punto operativo: Plaza Nueva. Emplazamientos pictóricos: Casco Viejo y alrededores (zona acotada) 	<p>Sábado 17 de septiembre</p>
<p>Domingo 18 de septiembre</p>	<ul style="list-style-type: none"> • Actividades medioambientales: Talleres para andar en bici, circular en bidedeta entre el tráfico de vehículos, arreglo de pinchazos. Rally fotográfico y una conferencia con fotografías sobre la experiencia de viajar por Europa en bidedeta. Explana de Museo Marítimo

		<ul style="list-style-type: none"> • Conferencia: "Car Sharing: participación ciudadana e implementación del coche compartido". Iker Maguregi Aizpiri (Eusko Carsharing) y Andoni Bengoetxea (Clickar) • Actividades medioambientales: Talleres para andar en bici, circular en bicideta entre el tráfico de vehículos, arreglo de pinchazos. Rally fotográfico y una conferencia con fotografías sobre la experiencia de viajar por Europa en bicideta. Explana de Museo Marítimo 	<p>Lunes 19 de septiembre</p>
			<ul style="list-style-type: none"> • Conferencia: "Movilidad y energías alternativas". Juan Luis Moragues, Presidente del Cluster de Medio Ambiente del País Vasco (ACLIMA) • Redacciones y dibujos escolares. Colegios de Bilbao. Los escolares pudieron escribir y dibujar sobre "su paseo preferido por Bilbao" y las cosas y lugares que más les gusta de su ciudad • Actividades medioambientales: Talleres para andar en bici, circular en bicideta entre el tráfico de vehículos, arreglo de pinchazos. Rally fotográfico y una conferencia con fotografías sobre la experiencia de viajar por Europa en bicideta. Explana de Museo Marítimo
<ul style="list-style-type: none"> • Curso teórico-práctico de conducción ecológica (eodriving). 80 plazas. Aula de Formación del Parque de Bomberos de Bilbao • Conferencia: "El cambio hacia el vehículo eléctrico". Enrike Monasterio, Director General de IBIL. • Actividades medioambientales: Talleres para andar en bici, circular en bicideta entre el tráfico de vehículos, arreglo de pinchazos. Rally fotográfico y una conferencia con fotografías sobre la experiencia de viajar por Europa en bicideta. Explana de Museo Marítimo. 		<p>Miércoles 21 de septiembre</p>	

	
<p style="text-align: center;">Jueves 22 de septiembre</p>	<ul style="list-style-type: none"> • Primeros Juegos Deportivos “Bilbao sin mi coche”. Carrera de bicideta estática y elíptica. Calle Lutxana. Mañana y tarde. • “Día Bilbao sin mi coche”. Calle Lutxana. <ul style="list-style-type: none"> ○ Exposición en el “Muro” de las redacciones y dibujos escolares realizados por niños y niñas de primaria de colegios de Bilbao. ○ Lectura del Manifiesto del “Día Bilbao sin mi coche” que, este año, corrió a cargo del histórico jugador del Athletic Koldo Aguirre. ○ Interpretación musical de “Alucino en Bilbao” (himno oficioso del evento), a cargo de un coro juvenil perteneciente a la escuela Bilbao Musika

Para comunicar y difundir la organización de estas actividades se llevaron a cabo las siguientes iniciativas:

- Ruedas y notas de prensa de todas las actividades y gestión con medios informativos para la difusión de reportajes específicos de algunas de ellas y de la Jornada del 22 de septiembre.
- Realización de un spot televisivo y de una cuña radiofónica (en euskera y castellano) para su emisión gratuita en los medios de comunicación colaboradores de la SEM.
- Puesta en marcha de dos sitios Web (en castellano y euskera), www.bilbaosinmicoche.net y www.bilbaonirekotxebarik.net, para canalizar la difusión de la Semana en Internet.
- Diseño y distribución de materiales promocionales: folletos, carteles, camisetas, caramelos...

CUADRILLA DE AYALA.

Las Actividades desarrolladas, con motivo de la SEM-2011, por esta mancomunidad alavesa que agrupa a los municipios de Laudio-Llodio, Amurrio, Ayala, Artziniega y Orondo, se han centrado entre el 16 y el 22 de septiembre en la difusión del Plan de Movilidad Sostenible de la Cuadrilla de Ayala, en los municipios que la forman.

Este Plan de Movilidad Sostenible de la mancomunidad de la Cuadrilla de Ayala se ha elaborado contando con la coordinación del Udaltalde 21 Nerbioi-Ibaizabal, organismo que meses atrás finalizó un plan de muy similares características en los municipios vizcaínos vecinos a la comarca ayalesa. A fecha de julio de 2011, la Cuadrilla cuenta ya con un diagnóstico y plan de acciones dirigidas a la

implantación de modos de movilidad no motorizados y/o menos contaminantes. Por ello, este año, coincidiendo con la celebración de la SEM-2011, la cuadrilla de Ayala quiere lanzar a la sociedad en general los resultados de este trabajo mediante la celebración de un foro de participación ciudadana abierto, difusión de los resultados y principales hitos a futuro mediante emisión de cuñas radiofónicas, entrevistas de radio, notas de prensa y buzoneo de material.

En cuanto a las Medidas Permanentes implementadas durante el año 2011, destaca la creación de una mesa de trabajo comarcal. Con este organismo se pretende recopilar información sobre la movilidad existente y elaborar propuestas para la mejora de los modos de transporte más sostenibles en la mancomunidad, la gestión de los aparcamientos

Todas estas acciones han sido promocionadas entre los habitantes de la mancomunidad a través de los medios locales de los municipios que la conforman.

ELGOIBAR.

El Municipio de Amorebieta-Etxano de la provincia de Guipuzcoa, nos ha hecho llegar la siguiente documentación al respecto de las Medidas Permanentes implementadas durante el año 2011:

1. Car-sharing (Sistema de uso compartido de vehículo eléctrico). Sistema de transporte de vehículos eléctricos que basa su organización en los esquemas de compartición. Los vehículos pueden ser de propiedad y/o uso compartido. Los usuarios los pueden reservar según los necesiten, alquilando por cortos períodos de tiempo. La organización del car sharing puede ser llevada a cabo por una empresa o por un conjunto de usuarios que conformen una asociación. Esta previsto que durante el 2011-2012, 150 usuarios se adhieran al proyecto. El Ayuntamiento. de Elgoibar y algunas empresas sensibilizadas con el proyecto, ya disponen de su propio coche eléctrico.



2. Bike-sharing- Sistema de uso compartido de bicicleta eléctrica. Sistema de alquiler de bicicletas eléctricas que basa su organización en los esquemas de compartición. Los usuarios los pueden reservar según los necesiten, alquilando por cortos períodos de tiempo. Actualmente se disponen

de 10 bicidetas a disposición del usuario en un único punto del municipio. Se espera habilitar más puntos y bicidetas eléctricas dentro del municipio para conseguir un transporte de personas sostenible intra-municipal, evitando el uso del vehículo privado.



Parking de bicicletas eléctricas

3. Última milla Sistema de distribución urbana de mercancías con vehículos eléctricos. Distribución de paquetería y mensajería a través de furgonetas eléctricas y tricidos de pedaleo asistido con carga trasera en el centro urbano de Elgoibar. Toda la mercancía será depositada en una lonja para su posterior distribución mediante el servicio mencionado. La actividad lleva dos meses en funcionamiento. En el periodo 2011-2012 está previsto que se movilicen 40.000 paquetes.







Furgoneta eléctrica para la distribución de mercancías de paquetería

En cuanto a las Actividades llevadas a cabo durante la SEM-2011, se detallan a continuación:

**Martes
18 de octubre**

- Previo a esta fecha, se realizó el buzoneo y mailing del proyecto y la semana de la movilidad
- Presentación y puesta en marcha del proyecto emugi. Asisten al evento diversas autoridades institucionales y empresas participantes en el proyecto
- Talleres de educación vial en la ikastola (6 talleres)

<ul style="list-style-type: none"> Talleres de educación vial en la ikastola (otros 6 talleres) 	<p>Miércoles 19 de octubre</p>
<p>Jueves 20 de octubre</p>	<ul style="list-style-type: none"> Talleres de educación vial en la Herri eskola (6 talleres) Presentación del proyecto y de las actividades de la semana a los cerca de 100 estudiantes del centro formativo la mecánica. Los estudiantes a su vez tuvieron la oportunidad de conducir estos vehículos eléctricos (coches y bicicletas) del servicio de alquiler
	
<ul style="list-style-type: none"> Talleres de educación vial en la Herri eskola (4 talleres) Presentación del proyecto y de las actividades de la semana a los cerca de 200 estudiantes del centro formativo IMH (instituto de maquina herramienta). Los estudiantes a su vez tuvieron la oportunidad de conducir estos vehículos eléctricos (coches y bicidetas) del servicio de alquiler Stand informativo al servicio de la ciudadanía para atender a potenciales usuarios o ciudadanía con dudas sobre el servicio de alquiler de vehículos. Posibilidad de que la ciudadanía conduzca los vehículos eléctricos (coches y bicidetas) Curso de conducción eficiente destinado a ciudadanía 	<p>Viernes 21 de octubre</p>
	
<p>Sábado 22 de octubre</p>	<ul style="list-style-type: none"> Stand informativo al servicio de la ciudadanía para atender a potenciales usuarios o ciudadanía con dudas sobre el servicio de alquiler de vehículos Posibilidad de que la ciudadanía conduzca los vehículos eléctricos (coches y bicidetas) Ekobira. Feria de consumo sostenible patrocinado por Kutxa-ekogunea

- Radio. Programa matutino de Onda Vasca, retransmitido desde Elgoibar para dar a conocer el proyecto emugi. Presentador Xabier Lapitz

**Miércoles
26 de octubre**



Entre las Buenas Prácticas, merecen especial mención las siguientes:

- Fabricación de un prototipo – triciclo de pedaleo asistido. El centro de formación profesional de Mecánica de Elgoibar, está desarrollando un diseño y fabricación de un nuevo prototipo de triciclo de pedaleo asistido para el transporte de mercancías de la última milla. También poseen un vehículo eléctrico en sus instalaciones con el objeto de conocer los nuevos conocimientos sobre la automoción eléctrica.



Furgoneta para la distribución de mercancías de paquetería

- Oin Alai (camino escolar). Mediante esta acción se establecen dos rutas desde la periferia de la localidad hasta los centros escolares de primaria. El grupo residente en el extremo de la línea sale a una hora determinada y a lo largo de la ruta y con un horario estricto en cada parada, se incorporan los niños. En todo momento van acompañados por voluntarios (padres y madres). Se ha reducido el nº de vehículos alrededor de los centros escolares en horas de entrada. El boca a boca entre los propios niños es la mejor manera de incorporar nuevos usuarios a esta línea de autobús peatonal. La actividad lleva un año en funcionamiento.



Para toda esta labor desarrollada por el ayuntamiento de Elgoibar, han contado con la colaboración de entidades públicas y privadas como: Rezikleta, Centro Formación profesional la mecánica, Debegesa, EVE (Ente Vasco de la Energía), Diputación Foral de Guipuzkoa, Ennera, Txita txirindak y Nekane Cabello.

Todas estas actuaciones han sido difundidas a través de ediciones escritas y digitales de los diarios de la comunidad, folletos informativos (5.000 uds), radio y TV autonómica, Web municipal y mailing por Internet.



ENKARTERRIALDE.

Las Actividades desarrolladas, con motivo de la SEM-2011, por esta mancomunidad vizcaína que agrupa a los municipios de Artzentales, Galdames, Gordexola, Güeñes, Valle de Carranza, Lanestosa, Sopuerta, Turtzioz y Zalla se expone en el siguiente cuadro.

<p>Viernes 16 de septiembre</p>	<ul style="list-style-type: none"> Reparto de folletos con horarios de los trenes de las dos líneas ferroviarias que pasan por los municipios de nuestra comarca: Feve Bilbao-Santander y Bilbao-Balmaseda , en las actividades desarrolladas en Turtzioz (paseo verde)
--	--

<ul style="list-style-type: none"> Reparto de folletos con horarios de los trenes de las dos líneas ferroviarias que pasan por los municipios de nuestra comarca: Feve Bilbao-Santander y Bilbao-Balmaseda, en las actividades desarrolladas en Artzentales (paseo verde) 	Sábado 17 de septiembre
Lunes 19 de septiembre	<ul style="list-style-type: none"> Reparto de folletos con horarios de los trenes de las dos líneas ferroviarias que pasan por los municipios de nuestra comarca: Feve Bilbao-Santander y Bilbao-Balmaseda, en las actividades desarrolladas en Sopuerta (foro)
<ul style="list-style-type: none"> Reparto de folletos con horarios de los trenes de las dos líneas ferroviarias que pasan por los municipios de nuestra comarca: Feve Bilbao-Santander y Bilbao-Balmaseda, en las actividades desarrolladas en Gordexola (marcha biciletera). 	Martes 20 de septiembre
Miércoles 21 de septiembre	<ul style="list-style-type: none"> Reparto de folletos con horarios de los trenes de las dos líneas ferroviarias que pasan por los municipios de nuestra comarca: Feve Bilbao-Santander y Bilbao-Balmaseda, en las actividades desarrolladas en Zalla (foro de movilidad)
<ul style="list-style-type: none"> Reparto de folletos con horarios de los trenes de las dos líneas ferroviarias que pasan por los municipios de nuestra comarca: Feve Bilbao-Santander y Bilbao-Balmaseda, en las actividades desarrolladas en Karrantza (curso conducción eficiente) 	Jueves 22 de septiembre iLa ciudad sin mi coche!

GALDAKAO.

Las Medidas Permanentes implementadas con motivo de la SEM-2011, por este municipio, son las siguientes:

1. Mejora de la red ciclista. Este proyecto que esta en plena fase de redacción se divide en dos fases, por una parte la elaboración de un Plan de ciclabilidad o estudio de diseño de los itinerarios en el municipio de Galdakao donde se concrete la adecuación del recorrido y la segunda fase sería la ejecución de las actuaciones propuestas. En esta primera fase se esta materializando el itinerario entre la zona del Ayuntamiento y Zuhatzu.
2. Uso responsable del coche (Realización de Cursos de Conducción eficiente). Realización de cursos con el objetivo de fomentar el ahorro de energía gracias a la reducción del consumo de combustibles en los desplazamientos en vehículo privado, y comprobar las ventajas de la conducción eficiente en cuanto a la reducción del consumo de carburante y en el ahorro de costes de mantenimiento al aumentar la seguridad al volante.
3. Creación de un paso de cebra en sustitución de un paso subterráneo. Sustitución de un paso peatonal subterráneo por un paso de cebra a nivel regulado por semáforos en la N-634, con el objetivo de realizar una conexión más amable y segura entre ambos lados de la carretera provincial. Para esta actuación han contado con la colaboración de la Diputación Foral de Bizkaia. Esta obra ha permitido mejorar la conexión entre el barrio de Zuatzu, donde se ubican alguna

instalaciones deportivas, estación de Euskotren e Industrias, con el núcleo del centro de Galdakao.

En cuanto a las Actividades llevadas a cabo durante la SEM-2011, son las siguientes:

<p>Miércoles 21 de septiembre</p>	<ul style="list-style-type: none"> 19:00 h Presentación del Plan Comarcal de Movilidad Sostenible (Udaltalde 21 Nerbioi-Ibaizabal)
	
<ul style="list-style-type: none"> 18:00-20:00 Quedada Txirindulari por el municipio desde el centro a Aperribai, Usansolo y centro.(Con la colaboración de Galdakao Txirindulari Elkartea) 16:00-20:00 h Curso de Conducción eficiente para vehículos turismos (Curso impartido por el EVE) Finalmente suspendido no alcanzar el mínimo de inscripciones necesarias para realizar el curso. Sábado, 24 de septiembre. 9:30-13:30 h Curso de conducción eficiente para vehículos turismos (Curso impartido por el EVE) En Castellano 	<p>Jueves 22 de septiembre</p>
	

A continuación se detallan las actividades destacadas:

- Presentación del Plan Comarcal de Movilidad Sostenible de Nerbioi-Ibaizabal. Mediante el acto de información y participación, desarrollado en colaboración con el Udaltalde 21 Nerbioi-Ibaizabal y Udalsarea 21- Red Vasca de Municipios hacia la sostenibilidad, que correrá a cargo de la asistencia técnica redactora, se pretende difundir la labor técnica realizada acerca

de cómo mejorar la movilidad en la comarca y recabar la percepción ciudadana en este respecto.

- Quedada Txirrindulari por el municipio desde el centro a Aperribai, Usansolo y centro. (Con la colaboración de Galdakao Txirrindulari Elkarte). Potenciar el uso de la bicideta en los desplazamientos diarios entre los distintos núcleos de población del municipio y reivindicar su espacio como vehículo saludable y "limpio": libre de emisiones.
- Curso de conducción eficiente para vehículos turismos (Curso impartido por el EVE). Con este curso se ha tratado de fomentar el ahorro de energía gracias a la reducción del consumo de combustible en los desplazamientos en vehículo privado, sin emplear más tiempo en el trayecto. Los participantes han podido comprobar las ventajas de la conducción eficiente: reducción del consumo de carburante y por tanto de las emisiones contaminantes de CO2, contribuyendo a un aire más limpio; aumentar la seguridad al volante, por la reducción del riesgo de accidentes; ahorro en costes de mantenimiento: frenos, embrague, caja de cambios, etc. y mayor comodidad.



Para toda esta labor desarrollada por el ayuntamiento de Galdakao, han contado con la colaboración de entidades públicas y privadas como: Policía Municipal, DYA, Galdakao Txirrindulari taldea, Ente Vasco de la Energía (EVE), Udaltalde 21 Nerbio-Ibaizabal, Udalsarea 21 (Red Vasca de municipios por la Sostenibilidad)

Todas estas actuaciones han sido difundidas a través de ediciones escritas y digitales de los diarios de la comunidad, así como en la página Web de Udaltalde 21.



GORDEXOLA.

Las Actividades llevadas a cabo durante la SEM 2011, por el Municipio de Gordexola de la provincia de Vizcaya, se han concentrado en el martes 20 de septiembre como se describe a continuación:

<p>Martes 20 de septiembre</p>	<p>Marcha bicicletera por GORDEXOLA</p> <ul style="list-style-type: none"> • Hora Salida: 17:30 • Punto de salida: En la zona de columpios junto al supermercado • Recorrido: De la zona de columpios junto al supermercado, hasta el Puente de El Pontón y regreso al lugar de partida • Distancia: 2,5 km (Ida y Vuelta) • Dificultad: mínima. Llano • Modo de transporte: en bici (casco obligatorio) • Sorteo de regalos (14 candados de bicideta) • Reparto de "txoripanes" (pan con chorizo) • Participaron 160 personas
	

HERNANI.

Las Medidas Permanentes implementadas durante el año 2011, por el Municipio de Hernani de la provincia de Guipúzcoa, son las siguientes:

1. Reordenación del tráfico interno. Se han realizado una serie de cambios en los sentidos de circulación de tráfico, se han creado carriles para uso exclusivo del transporte público y se ha limitado el acceso a una calle para uso exclusivo del transporte público y bicideta. Así mismo se ha construido una rotonda para facilitar la salida del pueblo, se han cambiado las paradas de autobuses evitando la circulación por calles que se han convertido en calles con poco tráfico, se ha implementado un sistema de aparcamiento limitado en tiempo y otra zona exclusiva para residentes. En nuevos cruces se ha habilitado pasos peatonales en las calzadas La accesibilidad en las aceras contempla prácticamente todas las necesidades.



En cuanto a las Actividades llevadas a cabo durante la SEM-2011, son las siguientes:

Miércoles 21 de septiembre	<ul style="list-style-type: none"> • Proyección audiovisual: Kiwizibidaia
<ul style="list-style-type: none"> • Gymkhana en patines • Presentación transporte publico de Buruntzaldea 	Jueves 22 de septiembre <i>¡Día sin mi coche!</i>
Viernes 23 de septiembre	<ul style="list-style-type: none"> • Circuitos
	 
<ul style="list-style-type: none"> • Feria de bicicletas de 2ª mano • Deporte adaptado 	Sábado 24 de septiembre
Domingo 25 de septiembre	<ul style="list-style-type: none"> • Paseo en bicideta • Circuito de educación vial



Para toda esta labor desarrollada por el ayuntamiento de han contado con la colaboración de entidades públicas y privadas como DYA, KOXKA elkarte, JOCC ZIKUÑAKO AMA elkarte.

Todas estas actuaciones han sido difundidas a través de ediciones escritas y digitales de los diarios de la comunidad, además de folletos de las actividades. A continuación se muestran algunos ejemplos



IRÚN.



El Municipio de la provincia de Guipúzcoa, Irún, ha implementado las siguientes Medidas Permanentes durante la SEM 2011.

1. Plan de Movilidad Urbana Sostenible. Se establecen dos principales actuaciones, encaminadas a la incentivación de los desplazamientos a pie:

- a. Calles con limitación a 30km/hora: medidas de limitación de velocidad, la implantación de radares móviles y señales verticales y horizontales, indicativas del límite de velocidad.
- b. Áreas 30, tratamiento para tres áreas 30: medidas de limitación de velocidad y la implantación de señales verticales y horizontales indicativos de prohibición de circular a más de m/h en las puertas de entrada. Así mismo, se acometerá la señalización de la calzada en algunos cruces.
- c. Definir en la normativa municipal la figura de área 30 y calle 30 en el que se describa las prohibiciones

En cuanto a las Actividades llevadas a cabo durante la SEM-2011, son las siguientes:

<ul style="list-style-type: none"> • Eskolara oinez. Iniciativa que se inaugura este día para que los escolares del municipio (7 colegios) acudan andando al colegio. 	<p>Viernes 16 de septiembre</p>
<p>19-23 de septiembre</p>	<ul style="list-style-type: none"> • Concurso de radio (Radio Irún): acertar una serie de preguntas relativas a aspectos ligados a la movilidad y accesibilidad que se lanzaban a los oyentes. Los ganadores recibía viajes en transporte público y bicidetas. • Concurso fotográfico sobre movilidad sostenible
<ul style="list-style-type: none"> • Curso de conducción eficiente 	<p>Miércoles 21 de septiembre</p>
<p>Sábado 24 de septiembre</p>	<ul style="list-style-type: none"> • Punto municipal de información: exposición del PMUS; “tu aportación a la movilidad sostenible”; entrega de material divulgativo • Ekobira. Feria sobre consumo sostenible: juguetería, Sin desperdicio de Emaús, una subasta, un comercio dedicado a las energías renovables, un taller de residuos y la exposición de un vehículo eléctrico. • Curso de conducción eficiente
	

<ul style="list-style-type: none"> • “Mugitruk”. Mercado de 2ª mano de objetos relacionados con la movilidad sostenible: bicidetas, patines, cascos,... • Taller de reparación y mantenimiento de bicidetas (Club Cidista Irunés) • Circuito de educación vial para los niños • Exposición de vehículos limpios • Marcha ciclista por las calles de Irún, en las que se mostró a los participantes las posibles ubicaciones de los carriles bici y calles 30 que pretende implantar el PMUS • Punto municipal de información 	<p>Domingo 25 de septiembre</p>
	

A continuación se detalla la información puesta a disposición del público en el punto de información municipal, que estuvo abierto el pasado 24 de septiembre:

- Exposición del PMUS: La exposición del Plan de Movilidad Urbana Sostenible en las oficinas que el Ayuntamiento tiene en la plaza San Juan Harria.
- “Tu aportación a la movilidad sostenible”: Recoger aquellas aportaciones que la ciudadanía podría hacer para mejorar la movilidad sostenible de Irún. Para ello, se diseñó un cartel que sirvió de redamo para que la gente se acercase a depositar su aportación en una urna.
- Entrega de material divulgativo relacionado con la movilidad sostenible y la eficiencia energética, aportada por diferentes instituciones vascas.

Como **Buena Práctica** que han desarrollado a lo largo del pasado año 2011, destaca: Eskolara oinez: Se pretende que los escolares puedan acudir andando, de manera segura, desde sus casas hasta el centro escolar y evitar así las aglomeraciones de vehículos privados de combustión en las inmediaciones de los centros escolares. Además, de esta manera, se busca favorecer la autonomía de los escolares y conseguir promover la movilidad sostenible, así como la adquisición de hábitos saludables entre los escolares. Los escolares se juntan en grupos y realizan un recorrido seguro hasta su centro escolar con la ayuda de algún alumno de cursos superiores o de algún adulto. Esta iniciativa se inició el 16 de septiembre, y se prolongará a lo largo del curso 2011/2012, con la participación de 7 colegios del municipio



Para toda esta labor desarrollada por el ayuntamiento de Abanto-Zierbena, han contado con la colaboración de entidades públicas y privadas como: los centros escolares de Dunboa, Eguzkitza, Elatzeta, Irungo La Salle, Leka Enea, San Vicente de Paul y El Pilar.

Todas estas actuaciones han sido difundidas a través de Espacios informativos en Radio Irún (Cadena Ser), Correos electrónicos (mailing), contacto telefónico con comercios y asociaciones, notas y ruedas de prensa, página Web municipal, pancartas y carteles informativos, entre otros.



LEGAZPI.

Las Actividades llevadas a cabo por el Municipio de Legazpi de la provincia de Guipúzcoa, durante la SEM 2011 son las siguientes:

<ul style="list-style-type: none"> • 9:00-13:00. Curso de conducción eficiente • 11:00-14:00, 17:00-20:00. Exposición coche eléctrico 	Sábado 17 de septiembre
Martes 20 de septiembre	<ul style="list-style-type: none"> • 18:30. Marcha en bicicleta

Para toda esta labor desarrollada por el ayuntamiento de Legazpi, han contado con la colaboración de entidades públicas y privadas como: Korosti Cidoturistas, Telleriarteko, Txirindulariak Ente Vasco de la Energía, Concesionario Goiko Auto, Haztegi, Olazabal y Domingo Agirre, Policía Municipal.

Todas estas actuaciones han sido difundidas a través prensa digital y escrita.

<h3>Legazpi se apunta a la 'Semana de la Movilidad Sostenible'</h3> <p>Se celebrará del 16 al 22 de septiembre a nivel europeo</p> <p>Se centrará en dos actividades: un curso de conducción eficiente y una marcha en bicicleta</p> <p>CRISTINA LINIA LEGAZPI: "La Semana Europea de la Movilidad Sostenible" tendrá reflejo en Legazpi mediante las actividades organizadas desde el Ayuntamiento: un curso de conducción eficiente y una mar-</p>	<h2>BIZIKLETA IBILALDIA</h2> <p>IRAILAK 20, asteartea, arratsaldeko 18:30etan Irteera: Laubide kalea !!!</p> <p>Ez ahaztu kaskoa!!!</p> <p>Talderen zuzenean Txoronosen sar diehazke martzen plazara abiatzeko. Bukarera: bizikleta erpiloek probatzeko zutera egongo da. Ogiartekoak eta fruta banatuko dira. Her ezazu parte eta zure gurasoek ere parte hartzea animatu!</p> <p>"Mugi zaitzez eraginkortasunez; hobetu zure mugikortasuna"</p>
Noticia en prensa escrita	Cartel marcha en bici

MANCOMUNIDAD NERBIOI IBAIZABAL.

Las Actividades desarrolladas, con motivo de la SEM-2011, por esta mancomunidad vizcaína que agrupa a los municipios de Arakaldo, Arrankudiaga, Arrigorriaga, Basauri, Etxebarri, Galdakao, Orduña-Orduña, Orozko, Ugao-Miraballes, Zaratamo y Zeberio, se expone en el siguiente cuadro.

<p>Martes 20 de septiembre</p>	<ul style="list-style-type: none"> 19:00. Salón de Plenos del Ayuntamiento (Etxebarri). Acto de información y Participación del Plan Comarcal de Movilidad Sostenible en Nerbioi-Ibaizabal.
<ul style="list-style-type: none"> 19:00. Casa de Cultura de Torrezabal (Galdakao). Acto de información y Participación del Plan Comarcal de Movilidad Sostenible en Nerbioi-Ibaizabal. 	<p>Miércoles 21 de septiembre</p>
<p>Jueves 22 de septiembre iLa ciudad sin mi coche!</p>	<ul style="list-style-type: none"> 19:00. Casa de Cultura de Pozokoetxe (Basauri). Acto de información y Participación del Plan Comarcal de Movilidad Sostenible en Nerbioi-Ibaizabal.
<ul style="list-style-type: none"> 19:00. Donibane Aretoa (Orozko). Acto de información y Participación del Plan Comarcal de Movilidad Sostenible en Nerbioi-Ibaizabal. 	<p>Viernes 23 de septiembre</p>
<p>Miércoles 28 de septiembre</p>	<ul style="list-style-type: none"> 18:00. Casa de la Cultura (Ugao-Miraballes). Acto de información y Participación del Plan Comarcal de Movilidad Sostenible en Nerbioi-Ibaizabal.
<ul style="list-style-type: none"> 19:00. Casa de Cultura (Urduña). Acto de información y Participación del Plan Comarcal de Movilidad Sostenible en Nerbioi-Ibaizabal. 	<p>Jueves 13 de octubre</p>
<p>Miércoles 2 de noviembre</p>	<ul style="list-style-type: none"> 19:00. Oficina Comarcal de Sostenibilidad (Arrankudiaga). Acto de información y Participación del Plan Comarcal de Movilidad Sostenible en Nerbioi-Ibaizabal.

En todos estos actos de la campaña de promoción del Plan Comarcal de Movilidad Sostenible de la comarca se entregaron folletos resumen del Plan.



En cuanto a las Medidas Permanentes llevadas a cabo por esta mancomunidad destacan la mejora de las instalaciones para bicidetas (instalación de aparcamiento en la Oficina Comarcal de Sostenibilidad). A modo de acción ejemplarizante que favorezca el uso de la bicicleta entre los ciudadanos.

Para la organización de todos estos actos la mancomunidad ha contado con la colaboración de Udalsarea21.

La difusión mediática se ha llevado a cabo de los medios locales de los ayuntamientos que integran la mancomunidad y la Web de la mancomunidad



MANCOMUNIDAD DE TOLOSALDEA.

Las Actividades desarrolladas, con motivo de la SEM-2011, por esta mancomunidad guipuzcoana que agrupa a los municipios de Abaltzisketa, Aduna, Albiztur, Alegia, Aleiza, Altzo, Amezketta, Andoain, Anoeta, Asteasu, Baliarrain, Belauntza, Berastegi, Berrobi, Elduain, Gaztelu, Hernialde, Ibarra, Ikaztegieta, Irura, Larraul, Leaburu-Txarama, Lizartza, Orendain, Oresa, Tolosa, Villabona y Zizurkil, se expone en el siguiente cuadro.

<p>Viernes 16 de septiembre</p>	<ul style="list-style-type: none"> Rueda de prensa comunicando las actividades previstas para la semana de la movilidad y las medidas permanentes en materia de movilidad sostenible.
<ul style="list-style-type: none"> Mercado de Segunda Mano, Plaza Verdura, 10:00-13:00 Venta de material relacionado con movilidad Exposición de bicidetas eléctricas Presentación institucional del sistema público de préstamo de bicidetas eléctricas y no eléctricas de la Mancomunidad de Uribe Kosta 	<p>Sábado 24 de septiembre</p>
	
<p>Domingo 25 de septiembre</p>	<ul style="list-style-type: none"> Marcha Popular en Bici por Tolosaldea Hamaiketako ecológico Proyección audiovisual Bizibidaia: Nueva Zenda a pedal en familia, Kiwizibidaia.
	

En cuanto a las Medidas Pemanentes llevadas a cabo por esta mancomunidad destacan.

1. Plan de Movilidad no Motorizada de la comarca de Tolosaldea. En diciembre de 2011, se presenta a los representantes políticos de la comarca este Plan que estudia la red de carriles bici existente y plantea la posibilidad de extender la red hacia otros municipios. Así mismo propone medidas para aumentar el número de personas que utilicen la bicicleta para sus quehaceres diarios.
2. Mejora del sistema de transporte público de la comarca de Tolosaldea. Los municipios de Tolosaldea y la Diputación Foral de Gipuzkoa están trabajando en la concesión del sistema de transporte público de Tolosaldea. Para 2012 Tolosaldea contará con un sistema de transporte público innovador, basado en unas líneas principales que funcionarán con autobuses tradicionales y unas líneas secundarias que funcionarán bajo demanda y se realizarán con los taxis de la comarca; con el objetivo de reducir y optimizar costes y la vez atender a todas las necesidades de movilidad de las personas usuarias.

Para la realización de todas estas acciones la mancomunidad ha contado con el apoyo de los municipios que la conforman, de la Mancomunidad de Uribe Kosta y de la organización social Bizibidaia.

La promoción mediática se ha llevado a cabo a través de la Web de la mancomunidad y de los perfiles que tiene en las redes sociales (Facebook, Twitter), prensa digital y escrita, la TV local y cartelería diversa.



MANCOMUNIDAD DE SERVICIOS URIBE KOSTA.

Las Actividades desarrolladas, con motivo de la SEM-2011, por esta mancomunidad vizcaína que agrupa a los municipios de Barrika, Berango, Gorliz, Lemoiz, Plentzia, Sopelana y Urduliz se exponen en el siguiente cuadro.

<p style="text-align: center;">Viernes 16 de septiembre</p>	<ul style="list-style-type: none"> • I Concurso de fotos EKO GUNE cuya temática ha sido la bicicleta. 161 fotografías enviadas por los participantes. Con las fotos se organizó una exposición itinerante por las casas de cultura de los siete municipios de Uribe Kosta. • Exposición de las fotografías que se han presentado al concurso en el Aula de Cultura de Sopelana hasta el día 22. Posteriormente se desplazará por los 7 municipios de la Mancomunidad Uribe Kosta. • Rueda de prensa de presentación del proyecto de car-sharing UKANAUTO.
<ul style="list-style-type: none"> • V. Marcha ciclista Uribe Kostako UMEEN BIZIKLETA FESTA. Participación de 800 personas pese al mal tiempo de la jornada. 	<p style="text-align: center;">Domingo 18 de septiembre</p>
<p style="text-align: center;">Lunes 19 de septiembre</p>	<ul style="list-style-type: none"> • III Curso para aprender a andar en bici para adultos. (hasta el día 23 de septiembre). Participación de mujeres con una media de edad de 50 años.
<ul style="list-style-type: none"> • Autobús de las energías renovables de Iberdrola. Exposición para dar a conocer de una manera interactiva y lúdica las energías limpias y generar una conciencia social del uso responsable y eficiente de la energía. 	<p style="text-align: center;">Martes 20 de septiembre</p>
<p style="text-align: center;">Miércoles 21 de septiembre</p>	<ul style="list-style-type: none"> • Autobús de las energías renovables de Iberdrola. Exposición para dar a conocer de una manera interactiva y lúdica las energías limpias y generar una conciencia social del uso responsable y eficiente de la energía.
<ul style="list-style-type: none"> • Ceremonia de clausura de la SEM 2011, con entrega de premios a los ganadores del I Concurso de Fotos de EKO GUNE y reconocimiento a los/as voluntarias que han participado en las campañas de promoción de BIZIMETA (servicio público de préstamo de bicidetas) y UKANAUTO (primer servicio público de uso compartido de vehículos.) 	<p style="text-align: center;">Jueves 22 de septiembre iLa ciudad sin mi coche!</p>



En cuanto a las Medidas Permanentes llevadas a cabo por esta mancomunidad destacan.

1. Servicio de Coches Multiusuarios "UKANAUTO". La Mancomunidad de Servicios Uribe Kosta y la Diputación Foral de Bizkaia, a través de la subvención para la implantación de los Planes de Acción Local, ponen en marcha UKANAUTO, un servicio de vehículos compartidos que pretende convertirse en una alternativa al vehículo privado. El sistema está compuesto de siete coches, cinco de ellos híbridos, que estarán distribuidos en sitios estratégicos de la comarca, próximos al transporte público y centros atractores de movilidad. A través de la Web www.ukanauto.com o llamando al teléfono 946 123 959, cualquier persona o empresa interesada puede darse de alta. Los requisitos son tener más de 24 años y tener el carné en vigor con dos años de antigüedad y seis puntos mínimos. Una vez completado el proceso de alta, se procede a la reserva del vehículo. La cuota anual durante el primer año (hasta el 31/12/2011) son 10€. En los siguientes años será de 30€. El precio del servicio incluye los costes de seguro, mantenimiento, revisiones, limpieza y carburante. Además, entre las 23:00 horas y las 07:00 horas, únicamente se cobran los kilómetros realizados, no las horas transcurridas. Los precios por hora de uso y kilómetro son los siguientes:

	Vehículo Híbrido	Vehículo de Gasolina
PERSONAS FÍSICAS	3 €/hora de uso 0,22 €/ km	4 €/hora de uso 0,24 €/ km
PERSONAS JURÍDICAS	3 €/hora de uso 0,22 €/ km	3 €/hora de uso 0,24 €/ km

El sistema se puso en marcha el día 19 de septiembre, tras su presentación a los medios en rueda de prensa celebrada el 16 de septiembre. En este periodo de tiempo se han realizado un total de 26 altas de personas usuaria



La promoción de estas medidas se ha llevado a cabo a través de carteles, y medios de comunicación locales entre los que se encuentra la revista comarcal Kostabarri21.

SEMANA EUROPEA DE LA MOVILIDAD SOSTENIBLE 2011

HASTA EL 9 DE SEPTIEMBRE:
I. Concurso de fotografía de Ekogune: "LA BICICLETA"
 Bases: www.uribekosta.org PREMIOS: 300 € (1º premio), 150 € (2º premio)

18 DE SEPTIEMBRE:
V. Uribe Kostako Umeen Bizikleta Festa. GRATUITO
 11:00 h Salida de Gorliz (Ayuntamiento) / Salida de Erandio (Plaza Obieta)
 Inscripciones: www.ubfesta.org

19-23 DE SEPTIEMBRE:
Curso para aprender a andar en Bici. GRATUITO
 Inscripciones: www.uribekosta.org/ekogune@uribekosta.org

22 DE SEPTIEMBRE:
Entrega de Premios y presentación video Spot BIZIMETA y proyecto UKANAUTO
 19:00 h Casa de Cultura Kurtzio (Mendieta 11, Sopelana)

Europako Mugikortasun Iraunkorraren Astea Uribe Kostan

Urtero legez, Europako beste hiri eta herrietan bezala, irailaren 16tik-22ra, Uribe Kostan, EUROPAKO MUGIKORTASUN IRAUNKORRAREN ASTEA ospatu da.

Uribe Kostako Zerbitzu Mankomunitateko "Ekogunek", Mugikortasun Jasangarria ardatzat hartuz, hainbat ekimen antolatzen dituzte. Ekogunoren lana eta nabia, horietan da hain zuzen ere, jondea sentibilizatzeko eta kontzientizatzeko, denon esku baltago ibilgailu pribatuaren ordez, garraio publikoan joatea edo eta oinez edo bizikletaz mugitzea ahal den neurrian. Azken finean, denon bizirikaltzea hobetzeko neurriak izanik, norberaren eta denon onurarako direlako.

El tema principal de este año 2011 ha sido: DESPLAZATE DE FORMA EFICIENTE. MEJORA TU MOVILIDAD. No ha sido casualidad por tanto, que la Mancomunidad de Servicios Uribe Kostak haya aprovechado la Semana Europea de la Movilidad Sostenible, SEMS, para presentar, el pasado 16 de septiembre, el nuevo servicio de Ukanauto, otra alternativa más para moverse más eficientemente.

Entre las diversas actividades organizadas durante la SEMS, cabe destacar el primer concurso de Fotografía de Ekogune, cuyo tema principal ha sido la Bicicleta y que ha sorprendido gratamente al jurado, tanto por la alta participación (161 fotografías presentadas) como por la calidad y originalidad de las fotografías presentadas.

Por otra parte, el pasado domingo, 18 de Septiembre, tuvo lugar una MARCHA CICLISTA, que por 3º año consecutivo ha sido organizada junto con Elbar Kizilak. Aunque se esperaba una asistencia masiva dado que dos días antes de la marcha se tuvieron que cerrar las inscripciones, el final, debido al mal tiempo la asistencia fue menor. No obstante, tomaron parte alrededor de 800 personas, que hicieron frente a la lluvia y al viento.

Entre los días 19 y 23 de septiembre, se volvió a organizar otro nuevo curso para aprender a andar en bicicleta, debido al éxito obtenido en las dos ediciones anteriores y sobre todo por la buena acogida entre las personas de mayor edad (el 99% de las personas inscritas eran mujeres con una media de edad de 56 años).

Por último, el día 22 de septiembre, tuvo lugar la ceremonia de clausura de la SEMS en el Aula de Cultura de Kurtzio, donde se premian entre otros a los ganadores del concurso de fotografía, a los y las usuarias de Bizimeta que más uso hacen del servicio y a las y las voluntarias que participaron en las campañas de concienciación de Bizimeta y Ukanauto.

% Del 16 al 22 de septiembre se celebra la Semana Europea de la Movilidad Sostenible, SEMS. El tema de este año 2011 es "Desplazarte de forma eficiente: mejora tu movilidad". "Eficienteko mugikortasun hobetuz aurreratu".

SOPELANA.

El Municipio de la provincia de Vizcaya, Sopelana, ha realizado las siguientes Actividades durante la SEM 2011.

<p>Miércoles 21 de septiembre</p>	<ul style="list-style-type: none"> • Parque de Educación Vial en la plaza del Ayuntamiento
<ul style="list-style-type: none"> • Cine: "HACIA RUTAS SALVAJES" en Kurtzio 	<p>Viernes 23 de septiembre</p>

<p>Sábado 24 de septiembre</p>	<ul style="list-style-type: none"> Parque infantil centrado en la movilidad sostenible, en la plaza del Ayuntamiento.
<ul style="list-style-type: none"> “Mugitruk”. Mercado de 2ª mano de objetos relacionados con la movilidad sostenible Marcha ciclista Punto municipal de información 	<p>Domingo 25 de septiembre</p>

Todas estas actividades han sido difundidas a través de folletos y carteles informativos.

SOPUERTA.

El Municipio de Sopuerta, ha llevado a cabo un programa de Actividades con motivo de la SEM-2011, que se concentró el lunes 19 de septiembre, como se muestra a continuación.

<p>Lunes 19 de septiembre</p>	<p>Foro sobre movilidad sostenible en SOPUERTA</p> <ul style="list-style-type: none"> 19:00. Lugar: Auzo Etxe en Sopuerta. Presentación del estudio de movilidad de Sopuerta realizado por Enkarterrialde y recogida de opiniones de la ciudadanía participante en el foro Lunch degustación de productos ecológicos
---	---



TURTZIOZ.

El Municipio de Turtzioz de la provincia de Vizcaya, llevó a cabo las siguientes Actividades durante la SEM 2011, todas ellas concentradas en el viernes 16 de septiembre:

<p style="text-align: center;">Viernes 16 de septiembre</p>	<p style="text-align: center;">Paseos VERDES por TURTZIOZ</p> <ul style="list-style-type: none"> 16:30. Recorrido: Desde el ayuntamiento junto a la plaza de toros y la Iglesia, subida por el barrio Laguanaz hasta Siete Puertas y regreso al lugar de partida. Distancia: 3 km (Ida y vuelta). Dificultad: mínima. Llano. Se realizará una explicación de la flora y fauna del entomo

Esta actividad ha sido difundida a través de cartas de invitación, carteles, información en Internet (www.al21.biz, www.enkarterrialde.org, www.udalsarea21.net), en redes sociales (facebook Enkarterri.al), envíos de emails informativos con la convocatoria a diversas listas de distribución, difusión en radio Programa Enkarterri Naturalmente de Enkarterri Irratia.

URRETXU.

El Municipio de la provincia de Guipúzcoa, Urretxu, ha implementado las siguientes Medidas Permanentes durante la SEM 2011.

1. Mejora de la red ciclista. Creación de nuevo carril bici en la calle Labeaga, que conecta con el carril bici de Zumarraga que lleva a la estación intermodal.



2. Creación o ampliación de zonas peatonales. Rehabilitación del cruce de la calle Ipeñarrieta con el barrio Pagoeta (camino del colegioa Urretxu-Zumarraga Ikastola). Ampliación en este cruce de la zona peatonal. Con ello se ha mejorado la seguridad de los peatones en el entorno de un centro escolar.



3. Creación de aceras táctiles y rebajes de acera. Creación de aceras táctiles y rebajes de acera en diferentes puntos del municipio, para mejora de la movilidad de las personas con discapacidades físicas.



4. Eliminación de barreras arquitectónicas. Creación de un ascensor para salvar el desnivel entre la calle Labeaga y la plaza Gernikako Arbola.



5. Mantenimiento de sistema de coche compartido. Mediante aplicación informática en la Web municipal, acceso a un portal para poner en contacto a los interesados a compartir coche.



Todas estas actuaciones han sido difundidas a través de prensa digital y escrita, además de folletos y carteles.



VALLE DE CARRANZA.

Las Actividades realizadas durante la SEM-2011, por el Municipio de Valle de Carranza de la provincia de Vizcaya, se han concentrado en el jueves 22 de septiembre y se muestran en el siguiente cuadro.

<p style="text-align: center;">Jueves 22 de septiembre</p> <p style="text-align: center;"><i>¡La ciudad sin mi coche!</i></p>	<p>Curso de conducción eficiente en CARRANZA</p> <ul style="list-style-type: none"> • 16:00-20:00. Casa de cultura de Karrantza. Certificado de asistencia para participantes. Colabora: Ente Vasco de la Energía

VITORIA.

El Municipio de Vitoria de la provincia de Álava, ha realizado las siguientes actividades durante la SEM 2011:

<p style="text-align: center;">Sábado 17 de septiembre</p>	<ul style="list-style-type: none"> • Desafío sostenible: La actividad consistió en una gymkhana por diferentes espacios de la ciudad y en la que los participantes debían moverse de un punto a otro utilizando medios de transporte sostenibles. El equipo ganador recibió una bicideta plegable para cada uno de sus miembros.
<ul style="list-style-type: none"> • IV Marcha Olaguibel en bicicleta en colaboración con el Colegio de Arquitectos de Álava. Este año se ha pensado un recorrido para visitar diferentes espacios públicos de la ciudad y explicar el cómo se han diseñado. El recorrido final fue de 12 kilómetros aproximadamente y duró 2,5 horas. Las personas participantes recibieron de regalo una camiseta conmemorativa de la marcha y un pequeño avituallamiento. 	<p style="text-align: center;">Domingo 18 de septiembre</p>
<p style="text-align: center;">Miércoles 21 de septiembre</p>	<ul style="list-style-type: none"> • Curso “Convivencia y seguridad en bici por la ciudad”: Los participantes recibieron unas nociones básicas sobre aspectos relacionados con la seguridad cuando circulamos en bicideta, se realizó un repaso por toda la teoría, desde como debemos ir vestidos hasta señalética y normativa vigente

- **Punto de información.** Información de las diferentes acciones con las que se contaba. Se repartieron folletos con los bici carriles con los que contamos en la ciudad
- **Nos movemos con electricidad.** Exposición de vehículos eléctricos
- **Europa también se mueve.** Exposición de paneles informativos sobre las diferentes Green Capital y que actuaciones se han llevado y se prevén llevar a cabo en cada una de ellas
- **La bicicleta, una buena aliada.** En colaboración con el comercio de la ciudad se llevó a cabo una exposición de diferentes tipos de bicidetas urbanas, con asesoramiento sobre la más adecuada para cada uso.
- **La súper manzana central.** Actividad encaminada a dar información sobre la creación de las súper manzanas en Vitoria-Gasteiz, como forma de organizar la movilidad en el municipio.
- **Súbete a la sostenibilidad y gana una bicicleta plegable.** Acción de promoción publicitaria de la SEM mediante la colocación de 3 estructuras sobredimensionadas (un reloj, una moneda de euro y un libro) en las calles céntricas de la ciudad, que simbolizan el ahorro de tiempo, dinero y de energía que supone el uso de los modos sostenibles.
- **Juega con la intermodalidad.** Espacio dedicado al tranvía y patrocinado por Euskotran, constaban con una gran carpa que albergó dos talleres, uno de chapas con imágenes del tranvía y frases a favor de la utilización del mismo y el otro taller consistía en colorear unas guías sobre convivencia con el tranvía. Fuera de la carpa se contaba con un gran panel en el que se habían reflejado las líneas de autobuses, el recorrido del tranvía y los puntos de préstamo municipales de bicidetas, de forma que los participantes tenían que realizar varios recorridos por la ciudad combinando el tranvía con otro de los modos sostenibles ofertados
- **Actuación teatral.** En la que se escenificaba la convivencia entre peatones, bicidetas y coches. Transmitiendo el mensaje de que todos somos responsables de que podamos convivir
- **Vehículo limpio del Instituto Mendizabala.** Exposición del vehículo elaborado por esta institución que utiliza como combustible el hidrógeno.
- **Eusko Car Sharing.** En colaboración con esta asociación se promocionó el uso compartido del coche particular.

**Jueves
22 de
septiembre
¡La ciudad sin
mi coche!**

Otras actividades llevadas a cabo han sido:

- Cursos de aprender a andar en bici. Se organizaron dos cursos de aprender a andar en bici, en dos puntos diferentes de la ciudad y con dos niveles de aprendizaje diferentes. Cada uno de los cursos tuvo una duración de cuatro días (dos horas cada día). El número de plazas máximo para cada curso fue de 15 personas, se completaron los dos teniendo gente en lista de espera



- Campaña escolar. La acción consistía en realizar con los escolares un recorrido seguro desde el Centro Educativo a diferentes espacios cercanos al mismo, que en muchos casos coincidían con sus domicilios. Se pretendía dotar a los alumnos de herramientas para que la bicicleta se pueda convertir en un medio de transporte diario para ellos. Esta acción se realizó durante varios días y con varios centros escolares (Viernes 16-Centro Educativo San Martín; Lunes 19-Centro Educativo Judimendi; Martes 20 y Miércoles 21-Centro Educativo Jesús Obrero



La Buena Práctica presentada por este ayuntamiento y llevada a cabo durante la SEM-2011, ha consistido en la organización de la Campaña promocional "Saca tu bici". Plan de Comunicación del Plan Director de la Movilidad Cidista de Vitoria-Gasteiz. A partir de los elementos "base" de la campaña de comunicación del Plan de Movilidad y Espacio Público de Vitoria-Gasteiz (composición, logotipos, layout, color y slogan) se crea una imagen divertida, inusual, fresca y llamativa que busca sobre todo conectar con la ciudadanía desde la sencillez del mensaje. Las ilustraciones serán las protagonistas de esta campaña y acompañarán a los 5 mensajes elegidos para comunicar los programas y actividades asociados a la comunicación. Cada ilustración busca representar de un modo amable y con toques divertidos 5 situaciones relacionadas con la movilidad en bicicleta. El resultado es una imagen moderna, atractiva, divertida, que conecta y que aporta visibilidad en la calle. Mediante esta campaña se han repartido más de 25.000 folletos en 1.218 comercios, empresas

y centros educativos. La campaña se ha desarrollado entre septiembre de 2010 y septiembre de 2011.

Para la difusión de las acciones llevadas a cabo durante la SEM-2011 se ha empleado prensa escrita y digital, cuñas de radio y la Web municipal.

ZALLA.

Municipio de la provincia de Vizcaya, que nos ha hecho llegar la siguiente documentación al respecto de las Actividades llevadas a cabo durante la SEM 2011.


<p>Miércoles 21 de septiembre</p>	<p>Foro sobre movilidad sostenible en ZALLA</p> <ul style="list-style-type: none"> • 17:30. Y tú... ¿Cómo te mueves en ZALLA? Recogida de opiniones de la ciudadanía participante en el foro. Lunch degustación de productos ecológicos
	

ZAMUDIO.

El Municipio de Zamudio de la provincia de Vizcaya, ha realizado las siguientes actividades durante la SEM 2011:

<p>Viernes 16 de septiembre</p>	<ul style="list-style-type: none"> • 16:30. Teatro Callejero • 17:30. Pon a punto tu bicicleta • 18:30. Conoce Zamudio de diferente manera: Recorrido por las diferentes zonas por donde mejorar la movilidad
<ul style="list-style-type: none"> • Día del cidoturista. Parque Bidekoetxe 	<p>Sábado 17 de septiembre</p>
<p>Jueves 22 de septiembre ¡La ciudad sin mi coche!</p>	<p>Zamudio sin mi coche</p> <ul style="list-style-type: none"> • De 08:30h a 18:00h, se cerrarán al tráfico las calles Mendiko, Arbolantxa, Oiz, Ganekogorta, Sollube y Gorbea

Región de Murcia



En la Comunidad de Murcia han participado en esta edición de la Semana Europea de la Movilidad y “¡La ciudad, sin mi coche!” un total de **13 municipios**, lo que ha permitido involucrar en este proyecto a **874.297 habitantes**.

Ayuntamiento	Provincia
ALCANTARILLA	MURCIA
ARCHENA	MURCIA
CIEZA	MURCIA
JUMILLA	MURCIA
LORCA	MURCIA
MOLINA DE SEGURA	MURCIA
PUERTO LUMBRERAS	MURCIA
SAN JAVIER	MURCIA
TORRE PACHECO	MURCIA
TOTANA	MURCIA
YECLA	MURCIA
CIUDADES DESTACADAS	
BLANCA	MURCIA
MURCIA	MURCIA

BLANCA.

Las Actividades llevadas a cabo durante la SEM 2011 por el municipio de Bilbao de la provincia de Vizcaya son las siguientes:

<p>Viernes 16 de septiembre</p>	<ul style="list-style-type: none"> 16:30 a 20:30. Curso conducción eficiente. Autoescuela L30
<ul style="list-style-type: none"> 12:00. Inauguración exposición dibujos Movilidad sostenible. Lugar Plaza Víctimas del Terrorismo. Realizados por los jóvenes, donde se muestran los beneficios de una movilidad sostenible y eficiente 	<p>Sábado 17 de septiembre</p>
<p>Domingo 18 de septiembre</p>	<ul style="list-style-type: none"> 11:30. Ruta ciclo-turística. Plaza del Ayuntamiento Exposición de dibujos: Movilidad Sostenible.
	
<ul style="list-style-type: none"> 18:00 a 20:00. Ven a conocer Blanca Verde (Información sobre una movilidad eficiente y el sistema de préstamo de bicicletas). Oficina de turismo. Se podrá dar de alta a nuevos usuarios del préstamo de bicicletas. Exposición de dibujos: Movilidad Sostenible 	<p>Lunes 19 de septiembre</p>
<p>Martes 20 de septiembre</p>	<ul style="list-style-type: none"> 10:00 a 13:00 y de 18:00 a 20:00. Ven a conocer Blanca Verde (Información sobre una movilidad eficiente y el sistema de préstamo de bicicletas). Oficina de turismo. Exposición de dibujos: Movilidad Sostenible
<ul style="list-style-type: none"> 18:00 a 20:00. Ven a conocer Blanca Verde (Información sobre una movilidad eficiente y el sistema de préstamo de bicicletas). Oficina de turismo. Exposición de dibujos: Movilidad Sostenible 	<p>Miércoles 21 de septiembre</p>



**Jueves
22 de septiembre
¡La ciudad sin mi coche!**

- **Blanca sin mi coche.** Corte de calles al tráfico: Generalísimo, Pedro Portillo y Ortega y Gasset de 8:00 a 15:30
- Exposición de dibujos: Movilidad Sostenible

Entre las Medidas Permanentes llevadas a cabo, destacan las siguientes:

1. Blanca Verde. Sistema de préstamos de bicidetas que persigue fomentar el uso de la misma como medio público de transporte eficiente y saludable en la ciudad. El ayuntamiento de Blanca pretende reducir el uso del vehículo privado y potenciar otros medios de transporte público. En los pocos meses desde su instalación numerosos vecinos de blanca se han interesado proyecto, siendo más de 100 personas las que ya disfrutaban de este servicio.



2. Ampliación del carril de movilidad saludable. Ampliación y mejora del carril de movilidad saludable mediante la colocación de dos pasarelas sobre el río Segura a través de las cuales se unen los dos tramos actuales del carril de movilidad sostenible, teniendo ahora una longitud total y de forma continua de casi 5 Km. En construcción.



3. Peatonalización de la calle Jose Antonio. Se completará la peatonalización de la calle José Antonio, con lo que unirá esta calle con el paseo situado junto al río también peatonal y al parque municipal. Esta en fase de proyecto.

Para la realización de las actividades enmarcadas en la SEM-2011, han contado con la colaboración de la empresa Autoescuela L-30.

La difusión mediática de las acciones llevadas a cabo se ha llevado a cabo a través de prensa digital y escrita, además de la Web municipal y carteles y folletos.

The image displays two digital assets related to the mobility week. On the left is a screenshot of the 'Blanca Ayuntamiento' website, specifically the 'GABINETE DE COMUNICACIÓN' section, which features a news article titled 'Semana Europea de la Movilidad'. On the right is a flyer for the same event, which includes a map of Blanca showing the 'PUNTOS DE PRÉSTAMO' (bike rental points) and a 'Horario de Préstamo' (rental schedule) table. The flyer also lists contact information and logos of participating organizations like Argem and ENEC.

CAPÍTULO VII

Participación de Organizaciones Sociales, Instituciones y Empresas



Organizaciones Sociales

En esta edición de la Semana Europea de la Movilidad y “¡La ciudad, sin mi coche!” se han adherido mediante la firma de la carta, un total de **50 organizaciones sociales**, que se enumeran a continuación:

Organización Social	Provincia
A CONTRAMANO: ASAMBLEA CICLISTA	SEVILLA
ACCIÓ ECOLOGISTA -AGRÓ	VALENCIA
ALPEDAL ALMERÍA. ASOCIACIÓN DE CICLISTAS URBANOS	ALMERÍA
ASOCIACIÓN AL-GEA	SEVILLA
ASOCIACIÓN AMIGOS DE LA BICI-BICIZAMORA	ZAMORA
ASOCIACIÓN CATALANA DE ENFERMERÍA	BARCELONA
ASOCIACION DE EMPRESARIOS DE COMERCIO, HOSTELERIA Y SERVICIOS DEL ENSANCHE DE PAMPLONA	PAMPLONA
ASOCIACIÓN DE VIANDANTES "A PIE"	MADRID
ASOCIACIÓN ESPAÑOLA DE EMPRESAS DE CARGA FRACCIONADA (AECAF)	MADRID
ASOCIACIÓN HUESCA EN BICI	HUESCA
ASOCIACIÓN VIA VERDE DEL FERROCARRIL VASCO NAVARRO (TEDER)	NAVARRA
ASSOCIACIÓ CATALANA PROMOTORA DEL VEHICLE ELÈCTRIC VOLT-TOUR	BARCELONA
ASSOCIACIÓ D'INFERMERIA FAMILIAR I COMUNITARIA DE CATALUNYA (AIFCC)	BARCELONA
ASSOCIACIÓ PER LA PREVENCIÓ D'ACCIDENTS DE TRÀNSIT (PAT)	BARCELONA
ASSOCIACIÓ PER LA PROMOCIÓ DEL TRANSPORT PÚBLIC (PTP)	BARCELONA
AVELE (ASOCIACIÓN PARA LA PROMOCIÓN DE LOS VEHÍCULOS ELÉCTRICOS Y NO CONTAMINANTES DE ESPAÑA)	MALAGA
BICICLETA CLUB DE CATALUNYA (BACC)	BARCELONA
CATALUNYA CAMINA	BARCELONA
CCOO CASTILLA Y LEÓN	VALLADOLID
CENTRO DE INNOVACION TECNOLÓGICA PARA LA LOGÍSTICA Y EL TRANSPORTE DE MERCANCÍAS POR CARRETERA (CITET)	MADRID
CLUB CICLISTA ALPINO PINXO VALLIRANA	BARCELONA
COLECTIVO CIUDADANO DE VALLADOLID ORGANIZADOR DE LOS ACTOS ALTERNATIVOS DE LA SEMANA EUROPEA DE LA MOVILIDAD	VALLADOLID
COLECTIVO DE USUARIOS DE LA BICICLETA CUENCA EN BICI	CUENCA

Organización Social	Provincia
COMISSIONS OBRERES DE CATALUÑA (CCOO)	BARCELONA
CONBICI	MURCIA
CONFEDERACIÓN DE CONSUMIDORES Y USUARIOS (CECU)	MADRID
CONFEDERACIÓN SINDICAL DE COMISIONES OBRERAS	MADRID
COORDINADORA CATALANA D'USUARIS DE LA BICI (CCUB)	BARCELONA
CRUZ ROJA ISLAS BALEARES	PALMA DE MALLORCA
ECOLOGISTAS EN ACCIÓN CIUDAD DE SEVILLA	SEVILLA
EDUCARE SOCIAL	ALICANTE
ENGLIBA	LEON
ENKARTERRIALDE - ASOCIACION DE DESARROLLO RURAL DE LAS ENCARTACIONES	VIZCAYA
FECAV (FEDERACION DE EMPRESAS CATALANAS DE TRANSPORTE DE VIAJEROS)	BARCELONA
FUNDACION VIDA SOSTENIBLE	MADRID
GRUPO PSOE AYUNTAMIENTO CALATAYUD	ZARAGOZA
GRUPO VERDE DE ALMENDRALEJO	BADAJOS
L@S VERDES DE VILLENA	ALICANTE
LORCA BICIUDAD	MURCIA
MARGALLÓ - ECOLOGISTES EN ACCIÓ D'ELX	ALICANTE
MESA CÍVICA MOU-TE PER CIUTAT	ILLES BALEARS
PLATAFORMA COMARCAL POR LA MOVILIDAD SOSTENIBLE DE L'ALACANTÍ	ALICANTE
SOCIEDAD CATALANA DE MEDICINA FAMILIAR Y COMUNITARIA (CAMFIC)	BARCELONA
SOCIEDAD CATALANA DE PEDIATRÍA	BARCELONA
SOCIEDAD ESPAÑOLA DE ORNITOLOGÍA (SEO / BIRDLIFE)	MADRID
UNIÓ GENERAL DE TREBALLADORS (UGT)	BARCELONA
UNIÓN GENERAL DE TRABAJADORES (UGT) DE MADRID	MADRID
UNIÓN GENERAL DE TRABAJADORES DE CASTILLA LA MANCHA	TOLEDO
UNIÓN GENERAL DE TRABAJADORES DE PAÍS VALENCIANO	VALENCIA
UNIÓN SINDICAL OBRERA (USO) ILLES BALEARS	ILLES BALEARS

ASOCIACIÓN VÍA VERDE DEL FERROCARRIL VASCO NAVARRO (TEDER).

Esta organización ha llevado a cabo la Buena Práctica 'El día de la Vía Verde'. Se llevó a cabo el 18 de septiembre, con el fin de enmarcarlo en la Semana Europea de la Movilidad. La jornada tuvo lugar en el tramo de Vía Verde comprendido entre los términos municipales de Acedo y Maestu y consistió en una marcha cicloturista desde Acedo y otra marcha a pie desde Maestu finalizando ambas en Antoñana, en el futuro centro de interpretación de la Vía Verde del Ferrocarril Vasco Navarro. Las dos marchas se llevaron a cabo en su mayor parte por el trazado de la vía verde, y estuvieron coordinadas y vigiladas por clubes ciclistas de la comarca. Una vez que ambas marchas llegaron a Antoñana, se repartió un almuerzo a todos los participantes para reponer las fuerzas y los más pequeños pudieron disfrutar de un cuento. Para finalizar la jornada, se dispusieron autobuses para facilitar el regreso de los participantes a su punto de partida, fomentando así el transporte colectivo, y evitando así numerosos desplazamientos de vehículos.



Para la difusión mediática de estas actuaciones se ha empleado notas de prensa publicadas en prensa digital, escrita y revistas y mediante carteles.



Esta jornada ha contado con una participación de 413 personas y ha supuesto un desembolso de unos 6.000€. Para la organización de esta jornada esta asociación ha contado con la colaboración de la Cuadrilla de Campezo-Montaña Alavesa.

ASOCIACIÓN DE EMPRESARIOS DE COMERCIO, HOSTELERÍA Y SERVICIOS DEL ENSANCHE DE PAMPLONA

Realizó el siguiente programa de actividades para conmemorar la SEM 2011:

<p>17, 18, 19, 20 de septiembre</p>	<p style="text-align: center;">CARPA: REUTILIZA, REDUCE, RECICLA:</p> <ul style="list-style-type: none"> Atención al público e información. Recogida de residuos: ropa, calzado, gafas y libros. Entrega boletos “rasca y gana”. “Gymkhana Ambiental”: Nos desplazamos por circuito con bici, zancos y bastón y depositamos el residuo en su contenedor correspondiente.
<p style="text-align: center;">ACTIVIDADES MOVILIDAD SOSTENIBLE EN EL BUS:</p> <ul style="list-style-type: none"> Recorrido en bus por el Ensanche acompañados por un técnico ambiental. Recorrido en el bus eléctrico con actuación de mimo por el grupo Kollins Clown. 	<p>20 de septiembre</p>

Para la difusión de las actividades se empleó carteles, adhesivos diversos y notas de prensa publicados por los diarios locales.



CLUB CICLISTA ALPINO PINXO VALLIRANA.

Esta organización ha continuado una vez más, y van 9 ediciones, de la celebración de la **9ª Pedalada Popular de Vallirana “Kárstica”**. La Pedalada constaba de 3 circuitos:

- uno de 37 km para practicantes habituales del ciclismo en modalidad btt
- otro de 10 km para practicantes esporádicos del ciclismo en modalidad btt y para que familias que participaran conociesen el entorno natural alrededor del municipio.
- y por último un circuito infantil situado en el Parque Central del Municipio, para que los mas pequeños puedan perfeccionar sus técnica encima de la bicidetas y que se familiarizaran con ellas.

Para la organización de esta Buena Práctica, han contado con la colaboración de la Policía Municipal de Vallirana.

La difusión mediática se ha realizado principalmente a través de la TV local.

CONFEDERACIÓN DE CONSUMIDORES Y USUARIOS (CECU)

Las actividades llevadas a cabo por esta organización con motivo de la SEM-2011, han sido:

NOTA DE PRENSA:	Viernes 16 de septiembre
<ul style="list-style-type: none"> • La eficiencia debe ser la dave de la movilidad 	
Miércoles 21 de septiembre	NOTA DE PRENSA:
	<ul style="list-style-type: none"> • Mayor eficiencia para unas ciudades saludables



CONFEDERACIÓN DE CONSUMIDORES Y USUARIOS
CECU

NOTA DE PRENSA
Ref: 42/11 Pág. 1/1
FECHA: 15/09/11

SEMANA EUROPEA DE LA MOVILIDAD

La eficiencia debe ser la clave de la movilidad

Con el mes de septiembre llega también un momento importante para los ciudadanos comprometidos con la búsqueda de una movilidad más sostenible. Desde mañana y hasta el próximo jueves se celebra la *Semana Europea de la Movilidad*, que culminará una vez más con el Día Sin Coches.

Bajo el lema *Desplázate de forma eficiente: mejora tu movilidad!*, la edición de 2011 quiere poner el acento en buscar un cambio de hábitos hacia sistemas de transporte más eficaces, promoviendo medios más limpios y desplazamientos no motorizados. La UE ha adoptado una serie de objetivos para la reducción de un 20% de las emisiones de gases de efecto invernadero en el año 2020, sin embargo, este fin encuentra una dificultad fundamental: el constante incremento de vehículos privados y de desplazamientos a través de esta vía. Sólo en España se ha pasado de tener un parque móvil en 2004 de cerca de 26,5 millones de vehículos a acercarse a los 30,5 en 2009. A este incremento en el número de coches que hay en nuestras ciudades hay que añadir el uso masivo que se hace del mismo en detrimento de otros. Por ejemplo, durante este año y hasta julio, contando sólo los movimientos turísticos, el 77% de desplazamientos se hicieron en coche.


La *Semana de la Movilidad* busca, por tanto, fomentar entre los ciudadanos y las autoridades una nueva cultura del transporte, reduciendo el uso del vehículo privado y mejorando el transporte público local de forma que se mejore la eficiencia y se consigan entornos urbanos más saludables, seguros y agradables.

La de 2011 será la décima edición de este evento que, año tras año, mejora sus datos de participación entre ciudadanos y municipios, llegando en 2010 a 2.221 ciudades participantes y difundiendo ya, incluso, a nivel mundial. En España, la *Semana Europea de la Movilidad*, coordinada por el Ministerio de Medio Ambiente y Medio Rural y Marino y promovida también desde CECU, cuenta con una colaboración creciente por parte de las poblaciones. Si en 2009 fueron 390 los municipios interesados, en 2010 esa cifra llegó a los 567, representando un 25% del total de participantes. Esos municipios acordaron tomar hasta 3.245 medidas permanentes para fomentar la movilidad sostenible.

Área de Comunicación CECU

* Fuente: Instituto Nacional de Estadística.
* Fuente: Ministerio de Industria, Turismo y Comercio

Confederación (de ámbito estatal) de Consumidores y Usuarios
Inscrita en el Registro Estatal de Asociaciones de Consumidores y Usuarios con el nº 9
C/ Mayor, 42, 2º - 28013 MADRID. Tel: 91 564 13 84 Fax: 91 364 90 00
Contacto del Área de Comunicación: David Hurtado
C/ de Usp. 2, 4º - 46002 VALLENTIN. Tel y fax: 96 352 11 97. Móvil: 657 504 712
david.hurtado@cecu.es / @movilidad



CONFEDERACIÓN DE CONSUMIDORES Y USUARIOS
CECU

NOTA DE PRENSA
Ref: 43/11 Pág. 1/1
FECHA: 21/09/11

DÍA SIN COCHES

Mayor eficiencia para unas ciudades saludables

Este jueves, 22 de septiembre, se celebra el Día Sin Coches, que pone el colofón a la edición de este año de la *Semana Europea de la Movilidad*.

Bajo el lema *Desplázate de forma eficiente: mejora tu movilidad!*, la edición de 2011 ha puesto el acento en buscar un cambio de hábitos hacia sistemas de transporte más eficaces y desplazamientos no motorizados. La UE busca reducir de cara al año 2020 un 20% de las emisiones de gases de efecto invernadero en el año 2020, pero el constante incremento de vehículos privados y de desplazamientos a través de esta vía es un gran obstáculo. Solo en España, el parque móvil se ha incrementado en 4 millones de vehículos entre 2004 y 2009 y, además, los ciudadanos siguen haciendo un uso masivo de este medio en detrimento de otros: durante este año y hasta julio, contando sólo los movimientos turísticos, el 77% de desplazamientos se hicieron en coche.

Por todo ello, el Día Sin Coches se presenta como un buen punto de partida para mentalizarnos en una nueva cultura del transporte sustituyendo el uso del coche privado por medios de transporte más sostenibles como los desplazamientos a pie o en bicicleta, el transporte público, el coche compartido... Para ello, es fundamental que los municipios promuevan verdaderamente los objetivos de este día, cerrando buena parte de las ciudades al tráfico y permitiendo en ese día acceder de forma libre y gratuita al transporte público urbano. Esto ayudará a los ciudadanos a acercarse a la bicicleta o al transporte público y conocer sus rutas para comprobar como, en la mayoría de casos, podrán servirse de otros medios para llegar a sus destinos de una forma más eficiente y responsable.


En este sentido, CECU considera que los municipios deben comprometerse en el fomento de un transporte público eficaz, eficiente, económico y de calidad, evitando subidas de tarifas como las que se están observando en los últimos meses en algunas ciudades que no hacen sino desanimar a los potenciales usuarios.

La *Semana de la Movilidad*, coordinada en España por el Ministerio de Medio Ambiente y Medio Rural y Marino y promovida también desde CECU, busca fomentar entre los ciudadanos y las autoridades una nueva cultura del transporte para conseguir entornos urbanos más saludables, seguros y agradables.

Área de Comunicación CECU

* Fuente: Instituto Nacional de Estadística.
* Fuente: Ministerio de Industria, Turismo y Comercio

Confederación (de ámbito estatal) de Consumidores y Usuarios
Inscrita en el Registro Estatal de Asociaciones de Consumidores y Usuarios con el nº 9
C/ Mayor, 42, 2º - 28013 MADRID. Tel: 91 564 13 84 Fax: 91 364 90 00
Contacto del Área de Comunicación: David Hurtado
C/ de Usp. 2, 4º - 46002 VALLENTIN. Tel y fax: 96 352 11 97. Móvil: 657 504 712
david.hurtado@cecu.es / @movilidad



Estas acciones se complementan con la publicación de un artículo en el Boletín de la Confederación del mes de Septiembre-Octubre 2011, sobre la movilidad sostenible.

Para la difusión mediática esta organización ha empleado su propia página Web.



COLECTIVO CIUDADANO DE VALLADOLID ORGANIZADOR DE LOS ACTOS ALTERNATIVOS DE LA SEMANA EUROPEA DE LA MOVILIDAD.

Este colectivo, conformado por las siguientes organizaciones de la ciudad de Valladolid:

1. Alternativa Universitaria
2. Asamblea Cidista de Valladolid
3. Asociación para la Recuperación del Bosque Autóctono ARBA-Valladolid
4. Comisiones Obreras
5. Ecogermen Cooperativa
6. Ecologistas en Acción de Valladolid
7. Entrepueblos
8. Federación de Asociaciones de Vecinos de Valladolid
9. Fiare Castilla y León
10. Fundación Triángulo de Valladolid
11. Greenpeace
12. Izquierda Unida de Valladolid
13. Juventud Obrera Cristiana – JOCE Valladolid
14. Partido Socialista Obrero Español
15. STOP Accidentes
16. Unión General de Trabajadores
17. Federación Provincial de Asociaciones de Padres de Alumnos de Centros Públicos de Valladolid - FAPAVA

ha puesto en marcha la buena práctica, “**Caminos escolares**”. Es una actividad participativa de sensibilización y puesta en práctica de una forma eficiente de desplazamiento y mejora de la movilidad para fomentar el acudir a pie o en bicicleta de forma segura a los centros escolares dirigida a niños y niñas de Centros de Educación Primaria.

Esta Buena Práctica se ha materializado con la identificación, señalización, información y acompañamiento en un itinerario peatonal-cidista seguro para la movilidad en grupo de los niños y niñas en el desplazamiento a su centro educativo durante los días 16, 19, 20, 21 y 22 de septiembre de 2011, evitando de esta forma que muchos padres usaran el vehículo particular para esta función. La intención de este colectivo prolongar esta buena práctica en una 2ª fase que tendría lugar de febrero a diciembre de 2012.

Para la difusión mediática de esta actividad se ha realizado mediante la Web del colectivo organizador; redes sociales (Facebook, Twitter); vídeos, galerías fotográficas; notas y ruedas de prensa; cartelería de señalización y pancartas; folletos informativos y los medios de comunicación locales (prensa, radio, TV).

Para la realización de esta buena práctica han contado con la colaboración de los centros escolares participantes, asociaciones de padres y madres de los centros y el comercio local por donde discurre el itinerario peatonal.




CONFEDERACIÓN SINDICAL DE COMISIONES OBRERAS.

Esta organización ha llevado a cabo las siguientes buenas prácticas durante la SEM 2011:


- **Decálogo Movilidad 2011:** Documento de selección de medidas a desarrollar en la negociación colectiva y a implementar por parte de las administraciones, para una movilidad al trabajo más sostenible.

10 propuestas para una movilidad más sostenible y segura



1. En las grandes empresas y centros de actividad laboral es importante nombrar la figura del gestor de movilidad, constituir consejos de movilidad (integrados por empresas, sindicatos, administraciones y operadores de transporte) en los polígonos industriales y centros de movilidad.
2. La apuesta central es el transporte colectivo, con criterios de racionalidad. Es decir, dimensionando los vehículos para optimizar su uso y eficiencia. Deben establecerse enlaces con las redes de transporte público (intermodalidad), para crear un sistema de movilidad sostenible.
3. Otras alternativas complementarias son incentivar el uso del coche compartido, la bicicleta y los desplazamientos a pie.
4. La empresa debe subvencionar de forma negociada y mediante una acción positiva la utilización de estos medios.
5. El derecho al transporte debe materializarse en el derecho al título de transporte, de carácter personal y que abarque a toda la plantilla, con independencia de su fecha de ingreso y de la situación laboral que tenga (subcontratos, contratos, personal de las empresas de trabajo temporal —ETT—, trabajadores autónomos dependientes, etc.).
6. Incorporar la movilidad *in itinere* y la accesibilidad al centro de trabajo en la evaluación de riesgos laborales: el plan de movilidad debe ser una parte de la prevención de riesgos laborales.
7. Incluir la auditoría de movilidad en los estudios para obtener un sistema de certificado de calidad (EMAS o ISO).
8. Favorecer la implantación de coche multiusuario a la empresa, tanto como flota propia como entre los trabajadores/as.
9. La negociación colectiva debe establecer, como criterios para gestionar la movilidad, la diversidad de situaciones personales, especialmente de los colectivos con mayores desigualdades en materia de movilidad (mujeres, inmigrantes, jóvenes y discapacitados), y buscar, en caso necesario, alternativas personalizadas. Igualmente, debe excluir el carné de conducir y la propiedad de vehículo como criterio de selección de personal: pueden ser condiciones complementarias, pero no excluyentes.
10. Incorporar a la negociación colectiva el criterio de reubicación sistemática de trabajadores y trabajadoras en los centros de trabajo más próximos a su domicilio, incentivando sistemas de voluntariedad, parrutas, etc.

- **Identificación de puntos conflictivos de la movilidad urbana en la ciudad de Burgos:** Los afiliados y público en general podrán identificar puntos conflictivos de la movilidad urbana burgalesa, con el objetivo de remitírsele al servicio municipal de movilidad, accesibilidad y transportes o acercándose a la feria de participación ciudadana y señalarlo en los mapas dispuestos al efecto. Con esta acción se pretende reivindicar la constitución de un consejo de movilidad como órgano de información, participación y consulta de la ciudadanía.
- **Marcha cicloturista a la Sierra de la Demanda:** Marcha organizada por el ateneo cultural de “Jesús Pereda” para celebrar la SEM 2011. Impulsar el cicloturismo y viajar a ritmo de pedal descubriendo la Sierra de la Demanda sin emitir GEI. Esta actividad ha tenido lugar en los municipios de Burgos, Cardeñajimeno, Ibeas de Juarros, Arlanzón, Villasur de Herreros, Pineda de la Sierra, Monterrubio de la Demanda. La participación final en este acto fue de 35 personas.
- **Denuncia de la reducción del servicio de transporte a polígonos industriales y áreas de actividad económica en el área metropolitana de Barcelona:** Esta actividad se ha complementado con una propuesta de mejora y extensión de estos servicios a más polígonos y áreas de actividad.



- **Transporte sostenible a los centros de trabajo de Navarra:** Campaña de sensibilización de CCOO de Navarra para la utilización del transporte público al trabajo; con el objetivo de impulsar el cambio modal hacia el transporte público y reivindicar una ley de movilidad sostenible en Navarra.



- **Campaña Movilidad “Por aquí no paso” en Cantabria:** Campaña de apoyo a la movilidad sostenible de CC OO de Cantabria poniendo el énfasis en la accesibilidad al puesto de trabajo con medios sostenibles (transporte público, a pie y en bicicleta) con elaboración de pegatinas y dípticos.



- **Reivindicación de CC OO de Jaén de la necesidad de establecer planes de movilidad en empresas de más de 200 trabajadores:** Esta campaña se ha complementado con la petición a las autoridades competentes de la puesta en marcha del tranvía ya construido y adquirido el material rodante
- **Solicitud de un Plan de Movilidad para el Parque Tecnológico de Málaga :** Elaboración y distribución de dípticos en puntos de accesos, empresas y aparcamientos del Parque Tecnológico de Andalucía y concentración de trabajadores, para la elaboración de un Plan de Movilidad para el Parque Tecnológico de Andalucía y la mejora de la accesibilidad al mismo.
- **Difusión del Decálogo Confederal de Movilidad en empresas de Sevilla:** Campaña de promoción de Planes de Movilidad en las empresas: EMASESA, AGAPA, AMAYA y Banca

Cívica, con el fin de la difusión de la movilidad sostenible y dar a conocer los puntos fuertes de un plan de movilidad.


Para la difusión de estas acciones se emplearon notas de prensa, y carteles y dípticos informativos.



CRUZ ROJA ISLAS BALEARES.

Esta organización ha puesto en marcha las siguientes actividades:

- **Fomento del uso de la bicicleta y del transporte público para desplazarse al trabajo:** Se premió a los trabajadores que no vinieran a trabajar en vehículo privado con entradas de cine. El resultado ha sido que más del 30% de trabajadores dejaron el coche en casa para desplazarse hasta la oficina a pie, en bicicleta o en transporte público.
- **Fomento del uso de la bicicleta para desplazamientos cortos interurbanos en horario laboral:** Creu Roja Illes Balears dispone de 2 bicidetas para desplazamientos interurbanos por motivos laborales. Durante la semana de la movilidad se volvió a informar a los trabajadores de la disponibilidad e estas bicidetas y varios de ellos las utilizaron para desplazarse a reuniones, recados, etc.
- **Encuesta sobre movilidad en el trabajo:** Se realizó una encuesta online sobre movilidad en el trabajo a los trabajadores de la sede autonómica de Creu Roja Illes Balears, de la cual se extraerán datos de interés para poder poner en marcha estrategias de movilidad sostenible por parte de la entidad.
- **Concurso de dibujo infantil "A la feina sense fums":** Entre familiares de trabajadores de Creu Roja Illes Balears. Los trabajos ganadores estuvieron expuestos varias semanas en la entrada de la sede autonómica de la entidad.



HUESCA EN BICI.

Esta organización ha puesto en marcha las siguientes actividades durante la SEM-2011:

<p>Viernes 16 de septiembre</p>	<ul style="list-style-type: none"> • Reparto de la Guía de Convivencia entre ciclistas. • Encuesta a ciclistas para conocer el uso que se le da a la bici (lúdico, deportivo, transporte) y frecuencia. • Masa crítica. Bicidetada urbana con salida de la Plaza de Navarra a las 20:00 horas
<ul style="list-style-type: none"> • Marcha por la vía verde Huesca-Alerre para reivindicar su puesta en marcha después de cuatro años paralizada 	<p>Sábado 17 de septiembre</p>
<p>Lunes 19 de septiembre</p>	<ul style="list-style-type: none"> • Jornadas de Movilidad y Salud. El sedentarismo y la exposición a partículas contaminantes a los que está expuesta buena parte de la población conllevan problemas de salud, especialmente en la infancia y la juventud, que alcanzan las tasas de sobrepeso y obesidad más altas de Europa. En esta sesión veremos los efectos perniciosos de los malos hábitos en movilidad sobre la salud, las políticas correctoras y acciones educativas para mejorar los hábitos de los escolares.
<ul style="list-style-type: none"> • Jornadas de Movilidad: Políticas de Movilidad. Los gobiernos son determinantes para decidir como se mueve su población. El modelo de movilidad determina en gran parte la vida ciudadana porque afecta al urbanismo, al comercio, a la salud y a la economía. Podremos ver la situación de los últimos años en Huesca y la situación presente. Además, nos contarán las vicisitudes de las actuaciones aplicadas en Zaragoza en materia de movilidad. 	<p>Martes 20 de septiembre</p>

<p>Miércoles 21 de septiembre</p>	<ul style="list-style-type: none"> • Jornadas de Movilidad: Buenas prácticas por la movilidad. Acciones privadas o públicas que pueden mejorar la movilidad en un territorio. Conoceremos buenas prácticas aplicadas en Zaragoza y debatiremos que medidas podemos aplicar en Huesca a corto y medio plazo.
<p>Jornadas de Movilidad: Seminario de Biciescuela:</p> <ul style="list-style-type: none"> • Normativa municipal. Ponente: D. Alberto Edroso. Intendente de la Policía Local. • Sensibilización vial. Ponente: D. Jesús Viñuales, profesor de formación vial. Autoescuela Aragón. • La bicideta como herramienta de transporte. Ponente: D. Miguel Cored, gerente de Cidos Cored. 	<p>Jueves 22 de septiembre ¡La ciudad sin mi coche!</p>

Han colaborado en la realización de esta semana de estas actividades la Policía Local, el Ayuntamiento de Huesca, Cidos Cored, Autoescuela Aragón, Jefatura Provincial de Tráfico y Gráficas Huesca.

Para la difusión de las actividades se ha empleado radio, prensa escrita y digital así como otros medios de Internet: blogs.

--	--

UNIÓN GENERAL DE TRABAJADORES (UGT) DE MADRID.

La organización de UGT Madrid realizó la buena práctica Sistema de viajes compartidos en automóvil ¡compartir coche tiene sentido!

La Secretaría de Medio Ambiente y Desarrollo Sostenible de UGT-Madrid ha puesto en marcha un sistema de viajes compartidos en automóvil para la Comunidad de Madrid. Para ello se ha habilitado una base de datos donde los interesados pueden inscribirse. A partir de este momento UGT-Madrid puede poner en contacto a uno o varias personas que realicen tu mismo trayecto para compartir plaza en el coche y los gastos del viaje.

La difusión mediática fue por medio de comunicados de prensa, emisión de circulares a todos los trabajadores, delegados sindicales y afiliados de UGT, publicación de artículos en UGT-Noticias, publicación del proyecto en la página Web de UGT, emisión de notificaciones en Facebook, difusión del proyecto durante la Semana Europea de la Movilidad 2011, publicación del proyecto en la página Web del Foro de la Movilidad Sostenible de la Comunidad de Madrid. Esta medida tiene el carácter de permanente aunque de momento no está dando los resultados esperados debido al bajo número de inscritos.

Instituciones

En esta edición de la Semana Europea de la Movilidad y “¡La ciudad, sin mi coche!” se han adherido mediante la firma de la carta, un total de **53 instituciones**, que se enumeran a continuación:

Institución	Provincia
ATM DE LA REGIÓ METROPOLITANA DE BARCELONA	BARCELONA
ATM DE L'ÀREA DE GIRONA	GIRONA
ATM DE L'ÀREA DE LLEIDA	LLEIDA
ATM DEL CAMP DE TARRAGONA	TARRAGONA
AUTORIDAD TERRITORIAL DEL TRANSPORTE DE GUIPUZCOA	GUIPUZCOA
CABILDO DE FUERTEVENTURA	LAS PALMAS
CABILDO INSULAR DE TENERIFE	TENERIFE
CENTRE DE EDUCACIÓ AMBIENTAL DE LA COMUNITAT VALENCIANA (CEACV)	VALENCIA
CENTRO TECNOLÓGICO LEITAT	BARCELONA
CICODE - CAMPUS DE MELILLA DE LA UNIVERSIDAD DE GRANADA	MELILLA
COLEGIO OFICIAL DE ENFERMERAS/OS DE GIRONA	GIRONA
COLEGIO OFICIAL DE ENFERMERAS/OS DE TARRAGONA	TARRAGONA
COLEGIO OFICIAL DE FARMACÉUTICOS DE BARCELONA	BARCELONA
COLEGIO OFICIAL DE FARMACÉUTICOS DE LLEIDA	LLEIDA
COLEGIO OFICIAL DE MEDICOS DE BARCELONA	BARCELONA
COLEGIO OFICIAL DE MEDICOS DE GIRONA	LLEIDA
COLEGIO OFICIAL DE MEDICOS DE LLEIDA	LLEIDA
COLEGIO OFICIAL DE MÉDICOS DE MADRID	MADRID
COLEGIO OFICIAL DE PSICÓLOGOS DE CATALUÑA	BARCELONA
COLEGIO PÚBLICO RUFINO MANSI	TOLEDO
CONSELL COMARCAL DEL'ALT EMPORDÀ	GIRONA
CONSELL COMARCAL DEL'ALTA RIBAGORÇA	LLEIDA
CONSELL COMARCAL DEL'URGELL	LLEIDA
CONSELL COMARCAL D'OSONA	BARCELONA

Institución	Provincia
CONSORCIO REGIONAL DE TRANSPORTES DE MADRID	MADRID
DEPARTAMENT DE SALUT	BARCELONA
DEPARTAMENT DE TERRITORI I SOSTENIBILITAT	BARCELONA
DIPUTACIÓ DE BARCELONA	BARCELONA
DIPUTACIÓ DE GIRONA - CILMA	GIRONA
DIPUTACIÓ DE LLEIDA	LLEIDA
DIPUTACIÓ DE TARRAGONA	TARRAGONA
DIPUTACION PROVINCIAL DE CADIZ	CADIZ
DIPUTACIÓN PROVINCIAL DE GRANADA	GRANADA
DIPUTACIÓN PROVINCIAL DE JAÉN	JAÉN
DIPUTACIÓN PROVINCIAL DE ZARAGOZA	ZARAGOZA
ENTE PÚBLICO REGIONAL DE LA ENERGÍA DE CASTILLA Y LEÓN	LEON
ENTIDAD PÚBLICA DEL TRANSPORTE DE LA REGIÓN DE MURCIA	MURCIA
FEDERACIÓN ESPAÑOLA DE MUNICIPIOS Y PROVINCIAS (FEMP)	MADRID
FUNDACIÓ MOBILITAT SOSTENIBLE I SEGURA	BARCELONA
FUNDACIÓN DE LOS FERROCARRILES ESPAÑOLES	MADRID
FUNDACIÓN ECA BUREAU VERITAS	MADRID
FUNDACIÓN HOSPITAL DE MANACOR	ILLES BALEARS
FUNDACIÓN JARDÍN BOTÁNICO SÒLLER	MALLORCA
INSTITUT CATALÀ DE L'ENERGIA (ICAEN)	BARCELONA
INSTITUTO JESÚS OBRERO	ÁLAVA
RED DE REDES DE DESARROLLO LOCAL SOSTENIBLE	MADRID
RED ESPAÑOLA DE CIUDADES POR EL CLIMA	MADRID
SERVEI CATALÀ DEL TRÀNSIT	BARCELONA
UNIVERSIDAD AUTÓNOMA DE MADRID	MADRID
UNIVERSIDAD DE ALCALÁ	MADRID
UNIVERSIDAD DE SALAMANCA	SALAMANCA
UNIVERSIDAD DE VALLADOLID	VALLADOLID

Institución	Provincia
UNIVERSITAT DE LES ILLES BALEARS	ILLES BALEARS

AUTORIDAD TERRITORIAL DEL TRANSPORTE DE GUIPÚZCOA

Esta institución ha llevado a cabo un programa de actividades conmemorativa de la SEM-2011, concentrado en el viernes 16 de septiembre.

**Viernes
16 de septiembre**

- La Autoridad Territorial del Transporte de Gipuzkoa presentó 7 mapas comarcales en función de las principales áreas de movilidad del Territorio. Se trata de 7 mapas topológicos o de "tipo metro" donde se induyen la totalidad de los transportes públicos (Cercanías, EuskoTren, concesionarios de líneas interurbanas, etc.) del territorio así como sus paradas y horarios. A partir de ese día se repartieron los 95.000 mapas impresos, estando los mapas disponibles en los Ayuntamientos, estación de tren, Casas de Cultura, hospitales, ambulatorios además de en las Web: www.mugipuzkoa.com



Para la difusión mediática de estas actuaciones se han utilizado notas prensa que posteriormente se han publicado en prensa local y autonómica.

Departament d'Ensenyament
Departament de Transport i Mobilitat
Departament de Transport i Mobilitat

Movilidad que comienza el 16 de septiembre. La publicación de los mapas coincide por lo tanto con esta efemérides y con el lema de este año, 'Desplázate de forma eficiente: ¡mejora tu movilidad!', donde el transporte público es sin duda protagonista.

MAPA	ZONA PRINCIPAL DE MOVILIDAD	DE	OTRAS ZONAS ABARCADAS EN EL MAPA
Bidasoa-Garsoaidea	Corredor Iruñ/Hondarribia.	Donostia	También se incluyen otros municipios como Hendaya, Biarritz y las conexiones de Donostia con Bilbao, Vitoria-Gasteiz y Pamplona.
Buruntzaidea	Corredor Andoaín-Donostia.		Se incluyen las conexiones hacia Tolosa y otras zonas así como las conexiones Hernani-Gotusa, por ejemplo.
Tolosaidea	Muestra los 28 municipios de la comarca.		Conexiones hacia Donostia, Górriz, Bilbao y Pamplona.
Goiern-Alto Urola	18 municipios de Goierri además de Zumarraga, Urrebu, Legorri y Etko-Itaso.		Muestra las conexiones de esta zona con Urola y Alto Deba así como las líneas que van hacia Bizkaia y Navarra.
Bajo Deba	Municipios de la comarca, Ermua y Mallabia.		Incluyen múltiples líneas de Bizkaibus al tratarse de la zona con más relación con Bizkaia.
Debaioiena	Municipios que conforman la mancomunidad.		Conexiones con Vitoria-Gasteiz, Bilbao y Donostia.
Urola	Corredor Donostia-Zumala además de los municipios del valle Askolba-Azpeitia y servicio de taxi bus.		Conexiones con Bajo Deba, Bizkaia, Goierri y Tolosaidea.

La Autoridad del Transporte aglutina a las principales instituciones y entidades con competencias en transporte en Gipuzkoa, y tiene como objetivo coordinar y planificar el transporte; aportar información de calidad a la ciudadanía y anticiparse a sus necesidades en materia de movilidad.

El transporte público de Gipuzkoa, en siete mapas

Recogen las líneas de bus y tren de siete comarcas





Se van a repartir en cambios públicos y también están disponibles en mugipuzkoos.com

El transporte público de Gipuzkoa se repartirá en siete mapas que muestran las líneas de bus y tren de las comarcas de Bidasoa-Garsoaidea, Buruntzaidea, Tolosaidea, Goierri-Alto Urola, Bajo Deba, Debaioiena y Urola. Estos mapas están disponibles en mugipuzkoos.com y se repartirán en los cambios públicos.

CENTRE DE EDUCACIÓ AMBIENTAL DE LA COMUNITAT VALENCIANA.

Esta institución ha llevado a cabo un programa de actividades conmemorativa de la SEM-2011, desarrollado entre el 16 y el 22 de septiembre.

- | | |
|--|---|
| <p style="text-align: center;">Del 16 al 22 de septiembre</p> | <ul style="list-style-type: none"> • “Experiencias Escolares de Movilidad en la Comunidad Valenciana”. Recogida y difusión de experiencias sobre movilidad que se hayan realizado en centros escolares de la Comunitat Valenciana, a través de un cuestionario. • Realización de recorridos, talleres y experiencias sobre movilidad eficiente con los grupos y visitantes particulares que acuden al CEACV. Estas nuevas propuestas educativas se incorporarán también en el programa permanente. |
|--|---|

<p>EXPERIENCIAS ESCOLARES DE MOVILIDAD EN LA COMUNITAT VALENCIANA</p> <p>MOVILIDAD SOSTENIBLE</p> <p><i>Un modelo de movilidad colectiva se dice que es sostenible si respeta los valores de la accesibilidad universal, la seguridad, la eficiencia, la eficacia, la equidad, el bienestar y la convivencia, y los enmarca en un modelo de ordenación territorial y planificación urbanística que tiene como prioridad la relación humana y el desarrollo socioeconómico integral.</i></p> <p><i>Un modelo sostenible favorece los medios de transporte y los sistemas de desplazamiento que conllevan un menor consumo de energía y de producción de emisiones por persona, pero también una menor ocupación del espacio público y un mayor índice de seguridad vial.</i></p> <p>"Con Bici al Instituto" www.bicinstituto.com</p>   <p>CENTRE D'EDUCACIÓ AMBIENTAL DE LA COMUNITAT VALENCIANA</p>	<p>EXPERIENCIAS ESCOLARES DE MOVILIDAD EN LA COMUNITAT VALENCIANA</p> <p>Completa este cuestionario, en el mismo formato Word, y reenvíanoslo al correo ceacv@aya.es. De igual modo puedes hacernos llegar cualquier duda o comentario sobre este tema.</p> <p>Entidad:</p> <p>Dirección:</p> <p>Localidad:</p> <p>Nombre y cargo de la persona que rellena el cuestionario:</p> <p>Correo electrónico:</p> <ol style="list-style-type: none"> ¿Qué acciones concretas con alumnos, profesores o familias, habéis llevado a cabo en los últimos años respecto del tema de la movilidad? ¿Qué resultados habéis obtenido de estas experiencias? ¿Qué factores han facilitado la realización de esas acciones?  <p>Centre d'Educació Ambiental de la Comunitat Valenciana ceacv@aya.es Tef 96 268 00 00 Fax 96 267 29 44 http://www.cma.aya.es/cedacv/</p>  <p>CENTRE D'EDUCACIÓ AMBIENTAL DE LA COMUNITAT VALENCIANA</p>
---	---

Entre las buenas prácticas realizadas destacan las siguientes:

1. **“Acercando el parking-bici a los usuarios del CEACV”**: Se trata de habilitar un nuevo parking-bici en un espacio más visible cercano a la entrada del Centre de Educació Ambiental de la Comunitat Valenciana (CEACV). Además con la ventaja de que se han empleado materiales sobrantes de otra obra realizada en el centro. Con esto se pretende incentivar el uso de la bicicleta entre los visitantes del centro.
2. **Realización de un díptico promocional de la SEM-2011**: Mediante este folleto se pretende animar a los visitantes del centro a utilizar los modos más sostenibles en sus desplazamientos. Esta también disponible en la Web del centro.



- 3. "Yo practico una movilidad más eficiente, ¿y tú?":** Se trata de un juego tipo rol, en el que a lo largo de una hora de duración, grupos de escolares de secundaria o adultos, reunidos en un aula se dividen en 5 colectivos: peatones, conductores, Plataforma Ciudadana Pro Transporte Público, ciclistas y comerciantes del municipio. A continuación se pasa un vídeo introductorio sobre el problema de movilidad en las ciudades (cedidos por colectivos encontrados en Internet) y se hace un planteamiento de la situación llevado a una hipótesis en la que ellos representan a los colectivos que han de aportar soluciones para los problemas derivados del tipo de movilidad urbana actual. Cada colectivo ha de trabajar para aportar al menos tres propuestas de mejora de los problemas, siempre desde la óptica del colectivo que representa. Exposición de las diferentes propuestas. Votación conjunta de una propuesta por colectivo. Presentación del plan de movilidad urbana de todo el grupo, donde se engloban las cinco propuestas elegidas. Reflexión final acerca del modelo de movilidad que tenemos frente al modelo de movilidad que deseamos. Pase de un audiovisual Se concatenan diversos audiovisuales, en función de la edad del grupo, no superando entre ellos dieciocho minutos de duración.

Para la realización de estas actividades han contado con la colaboración de colectivos como Almansa en bici y Valencia en bici.

Para la difusión de las actividades se ha empleado el correo electrónico, la página Web del centro, teléfono, folletos, notas de prensa y de forma presencial en los centros escolares.

CONSELL COMARCAL D'URGELL.

La Buena Práctica llevada a cabo por esta institución comarcal ha consistido en la realización de una Caminata el día 24 de septiembre en el municipio de Vallbona de les Monges siguiendo el itinerario histórico conocido como la L-2. Con la participación de unas 60 personas y con unos 14 km de

recorrido de baja dificultad, se ha tratado de promocionar el desplazamiento a pie al tiempo que se recupera una ruta de carácter histórico.



Para la realización de este programa de actos se ha contado con la colaboración de, entre otros, la Fundación MAYAS y Comisiones Obreras.

Para la difusión mediática de estas actuaciones se repartieron carteles promocionales a los diversos ayuntamientos de la comarca y se colgó la información en la página Web del Consell. También se hizo difusión vía e-mail a todos los clubes deportivos y entidades excursionistas de la comarca. Se realizó una cuña publicitaria en Radio Tàrrega. También se incluyó en el catálogo de actividades de la Semana de la Movilidad Sostenible y Segura 2011 de la Autoritat Territorial de la Mobilitat

CONSELL COMARCAL DE L'ALT EMPORDÀ.

La conmemoración de la SEM 2011 por parte de esta institución ha consistido en la organización de una marcha ciclista por el camino de La Ruga ("Pedalada en el camino natural de La Ruga").

CONSORCIO REGIONAL DE TRANSPORTES DE MADRID.

Las actividades llevadas a cabo por esta empresa han sido:

1. **Exposición "25º aniversario del Consorcio Regional de Transportes de Madrid":** El 1 de marzo del año 2011 el CRTM cumplió 25 años y para celebrarlo, pone a disposición de los madrileños una exposición que recorre los acontecimientos más importantes de la historia del transporte público desde su creación en 1986. La exposición está compuesta por diez paneles, en los que se muestra, a través de texto e imagen, la evolución de la red de transporte público y del CRTM, que durante más de diez años fue la única autoridad de transporte público de España. Dentro de sus actividades de aniversario, el Consorcio invita a

todos los ciudadanos que vayan a ver la exposición a hacerse una foto (photocall), con el fondo de un panel especial para participar en un mural foto-mosaico conmemorativo del 25 aniversario que se creará de forma permanente en el intercambiador de Plaza de Castilla a final de este año 2011. Dicha exposición se mostró durante la SEM en varias localizaciones: como parte de la Exposición de la SEM en Nuevos Ministerios, en el intercambiador de Moncloa y en el municipio de Paracuellos del Jarama.



2. **Exposición para niños “¿Y tú cómo te mueves?”:** Esta exposición, complementaria a la del “25 aniversario del CRTM” está dirigida a los más jóvenes y desarrolla un recorrido por algunos de los modos de transporte inventados por el hombre con atención especial también en el transporte público de Madrid. Dicha exposición se mostró en el intercambiador de Moncloa y en el municipio de Paracuellos del Jarama.
3. **Exposición “Tranvías de Madrid”:** La exposición aprovecha la capacidad expresiva de la fotografía para abordar múltiples miradas, con fundamento en dos recorridos propuestos “El tranvía haciendo ciudad” y el que nos permite “Vivir la ciudad desde el tranvía”. En un recorrido cronológico ‘El tranvía haciendo ciudad’ se centra en el análisis de este modo de transporte urbano que se establece, acompaña y se transforma junto a una ciudad en pleno crecimiento. Ello se consigue mediante la presentación de instantáneas de cómo es la red en distintos años, de fotografías que muestran como crece la ciudad y los nuevos barrios incorporados al tejido urbano e intercalando láminas e imágenes de cómo evoluciona el material móvil hasta alcanzar los modernos metros ligeros. En el recorrido temático, “Vivir la ciudad desde el tranvía”, se explora la condición de cotidianidad del uso y presencia del tranvía. Dicha exposición se mostró durante la SEM en el municipio de Boadilla del Monte.
4. **Inauguración del sistema BICICUM:** se presentó el 16 de septiembre, junto a la estación de metro de Ciudad Universitaria, el servicio de préstamo de bicidetas de la Ciudad Universitaria de Madrid, BiciCum, organizado por el Consorcio Urbanístico de Ciudad Universitaria, y en el

que ha participado de forma muy activa el CRTM. “Bicicum” es un sistema de préstamo de bicidetas en el ámbito del Campus de la Ciudad Universitaria, que arranca con 20 bases aparca bicis distribuidas entre las distintas facultades y escuelas, y una base central en el aparcamiento anexo a la estación de metro de Ciudad Universitaria, que es donde se realiza el préstamo y en el que se dispone también de un pequeño taller de reparación de bicidetas. El número total de bicidetas que inicialmente se pone a disposición de los usuarios es de unas 300.



5. **Flashmob.** Con motivo del Día sin Coches, el jueves 22 de septiembre y como cierre de la SEM, el CRTM organizó una tarde cultural en el Intercambiador de Mondoa. Las actividades comenzaron con un flashmob en la planta -1 del antiguo intercambiador, cuya coreografía corría a cargo del Centro de Danza y Arte de Madrid. Consiguió congregarse a más de 150 personas bailando ante la atenta mirada de los usuarios que esperaban la salida de sus autobuses.
6. **Tarde cultural en el intercambiador de Moncloa:** A continuación del *flashmob*, en el nivel -2 continuaron otras actividades culturales:
 - Música y dases de baile
 - 18:00 MBOLO: tambores de Senegal
 - 18:30 MARTINA QUIERE BAILAR: Danzas europeas
 - 19:15 BBCreW: Hip Hop
 - 20:00 TAMBOR SABOR: Música y bailes de Venezuela y Brasil
 - 21:00 "Jaime Vázquez" y su Calle Mora: Latin jazz y Salsa progresiva
 - Teatro (19:00 a 20:30)
 - GRUPO RESAD: Pasacalles de la Commedia dell'Arte
7. **Otras actividades donde CRTM ha colaborado:**

- Gymkhana en transporte público: el CRTM ha facilitado un abono anual (Zona A) como premio la Gymkhana celebrada el día 16 de septiembre en la ETS de la CICCIP (Ciudad Universitaria) y que formaba parte de las actividades de promoción de la SEM organizado por el Ministerio de Medio Ambiente en colaboración con otras instituciones.
- Participación como jurado en el Concurso de RAP de la SEM de Boadilla y entrega de premios que otorgaba el CRTM.
- Intervención como ponentes en las Jornada dedicada al conocimiento y estudio de las posibilidades del transporte de bicicletas en trenes y autobuses, organizada por el Ministerio de Fomento el día 19 de septiembre, “Buenas prácticas de intermodalidad” y que formaba parte de las actividades de promoción de la SEM organizado por el Ministerio de Medio Ambiente, en colaboración con otras instituciones.

DIPUTACIÓN PROVINCIAL DE CÁDIZ.

Esta institución ha llevado a cabo las siguientes buenas prácticas como consecuencia de la SEM-2011:

1. **Semana de Educación Vial en Vejer de la Frontera:** Durante una semana y con la participación de 440 escolares de primaria con edades comprendidas entre los 6 y los 10 años, se ha instalado en esta localidad gaditana un Parque Móvil de Educación Vial durante la SEM. Esta actividad se incluye en el proceso de redacción del PMUS de Vejer de la Frontera, incluido en la Estrategia Provincial de Movilidad Sostenible impulsada por los Servicios de Medio Ambiente de la Diputación Provincial de Cádiz.



2. **Presentación del Plan de Movilidad Urbana Sostenible de Puerto Real:** Durante la SEM-2011 se ha llevado a cabo la presentación del PMUS de Puerto Real que se enmarca dentro de la “Estrategia Provincial de Movilidad Urbana Sostenible: Planes de Movilidad para

municipios menores de 50.000 habitantes de la provincia de Cádiz”, impulsada y desarrollada por la Diputación de Cádiz, cuyo presupuesto total asciende a más de 700.000€ y que cuenta también con la financiación del Ministerio de Fomento y de la Agencia Andaluza de la Energía. Este Plan tiene un horizonte temporal previsto de 10 años (2011-2021) y se espera alcanzar una reducción de emisiones de CO2 del 33%.



Esta presentación se ha complementado con una exposición itinerante del PMUS formada por 31 paneles, con información sobre la movilidad del municipio, sus principales problemas, las propuestas de mejora y los beneficios que van a generar con la implantación de las medidas.

3. **Actividades de difusión y concienciación en materia de movilidad urbana sostenible** en el municipio de Conil de la Frontera: Mediante una serie de acciones desarrolladas a lo largo de la SEM-2011 que se detallan a continuación:

- Concurso de dibujo para los escolares en el CEIP Tomás Iglesias Pérez, sobre Movilidad Sostenible.
- Concurso de fotografía, que pretende promover las formas de desplazamiento más sostenibles, y en el que han podido participar todos los ciudadanos del municipio.
- Jornada de imposición de multas simbólicas a todos los coches que cometían infracciones en los caminos e itinerarios peatonales, por parte de niños de 3º de primaria. Se realizaron dos itinerarios con dos grupos de 12 niños/as.
- Emisión de un documental sobre movilidad sostenible y posterior debate.



DIPUTACIÓN PROVINCIAL DE JAÉN.

Esta institución ha puesto en marcha las siguientes actividades:

Jueves 15 de septiembre	<ul style="list-style-type: none"> • Rueda de Prensa conjunta con la Consejería de Obras Públicas, Aula de Cultura de Diputación
<ul style="list-style-type: none"> • 9:30-10:00. Inauguración y presentación del Camino Escolar Seguro del colegio de la SAFA de Alcalá la Real. • 10:00-11:00. Taller de utilización de los Caminos Escolares Seguros y aparca bidis, con los alumnos de 5º y 6º de Educación Primaria, de la SAFA • 11:00-12:00. Taller de utilización del Camino Escolar del Centro de la SAFA dirigido a la AMPA. • 11:00-12:30. "Taller de bicidetas Propedelec" (pedaleo asistido) en el Paseo de los Álamos (Alcalá la Real), dirigido a la población en general. • 18:30-20:00. "Taller de bicidetas Propedelec", (pedaleo asistido) en el Parque municipal de Torredelcampo, al que se invita a los alumnos de los IES Torreolvidada y Miguel López Sánchez. 	Miércoles 21 de septiembre
Jueves 22 de septiembre <i>iLa ciudad sin mi coche!</i>	<ul style="list-style-type: none"> • "Taller de bicidetas Propedelec" (pedaleo asistido) en el Paseo de Linarejos (Linares) dirigido a la población en general.



Otras actividades destacadas han sido la elaboración de los **caminos escolares seguros en siete municipios de la provincia de Jaén**. Para su elaboración se han eliminado las barreras arquitectónicas que impiden la movilidad peatonal, se ha mejorado señalización horizontal y vertical, se ha regulado el acceso de vehículos privados y se van a realizar campañas de difusión y concienciación entre padres, madres, profesores y escolares. Esta medida se deriva de los PMUS que se realizaron con anterioridad en los municipios.

Para la realización de estas actividades han colaborado con la Diputación de Jaén distintas instituciones (Ayuntamientos de Alcalá la Real, Torredelcampo y Linares, Dirección Provincial de Tráfico de Jaén, Delegación de la Consejería de Obras Públicas y Vivienda), el Colegio SAFA de Alcalá la Real, el Parque Infantil de Tráfico de Alcalá la Real, y el Consorcio de Transportes del Área Metropolitana de Jaén.

La difusión mediática de estas actuaciones se ha llevado a cabo mediante prensa (digital y escrita), además de carteles y folletos y la Web de la diputación.



ENTIDAD PÚBLICA DEL TRANSPORTE DE LA REGIÓN DE MURCIA.

Esta institución ha puesto en marcha las siguientes actividades:

<p>Viernes 16 de septiembre</p>	<ul style="list-style-type: none"> • Carpa de la Movilidad Sostenible. Plaza de la Universidad. Difusión de documentación para promocionar la movilidad sostenible incluida la Guía de Transportes Urbanos de Murcia. Consejería de Obras Públicas y Ordenación del Territorio
<ul style="list-style-type: none"> • Carpa de la Movilidad Sostenible. Plaza de la Universidad. Difusión de documentación para promocionar la movilidad sostenible incluida la Guía de Transportes Urbanos de Murcia. Consejería de Obras Públicas y Ordenación del Territorio 	<p>Sábado 17 de septiembre</p>
<p>Domingo 18 de septiembre</p>	<ul style="list-style-type: none"> • Carpa de la Movilidad Sostenible. Plaza de la Universidad. Difusión de documentación para promocionar la movilidad sostenible incluida la Guía de Transportes Urbanos de Murcia. Consejería de Obras Públicas y Ordenación del Territorio • Sorteo 10 bonos anuales de transporte
<ul style="list-style-type: none"> • Acto de entrega 10 bonos anuales de transporte en autobús 	<p>Jueves 22 de septiembre ¡La ciudad sin mi coche!</p>
	

En la carpa de la movilidad sostenible, por la que pasaron unos 3.000 ciudadanos, se repartieron más de 1.500 recortables para niños de los diferentes modos de transporte, más de 2.000 chapas con mensajes sobre los beneficios del uso del transporte público, 2.000 guías de bolsillo del transporte urbano de Murcia, más de 2.000 folletos de los proyectos que la EPT ha puesto en marcha en sus cuatro ámbitos de actuación. Además se sortearon entre todos los ciudadanos que se acercaron a la carpa instalada en la Plaza de la Universidad 10 Unibonos.

Para la difusión mediática de estas actividades se empleó prensa digital y escrita, además de carteles y folletos informativos y la Web de la institución.

FUNDACIÓN FERROCARRILES ESPAÑOLES.

Esta institución ha puesto en marcha el siguiente programa de actividades que ha desarrollado durante la SEM-2011:

<ul style="list-style-type: none"> • VIII marcha en BTT y Media Maratón por el Plazaola, en la Vía Verde del Plazaola (Gipuzkoa-Navarra). Se ofrecieron 3 recorridos. Hubo avituallamiento y sorteos. 	<p>Domingo 18 de septiembre</p>
<p>Martes 20 de septiembre</p>	<ul style="list-style-type: none"> • XI Ruta Carreteril, organizada por la Cabaña Real de Carreteros. Excursión en carretas por la Vía Verde de la Sierra de la Demanda (Burgos). Actividad celebrada del 20 al 25 de septiembre.
<ul style="list-style-type: none"> • Encuentro de grupos de personas con discapacidad. Se llevó a cabo en el observatorio de buitres de Zaframagón. Durante la celebración de dicho encuentro, se realizó un breve recorrido a pie por la Vía Verde de la Sierra, se les mostraron imágenes de la cámara instalada en el Peñón de Zaframagón, así mismo, se llevaron a cabo varios talleres relacionados con el medio ambiente y la movilidad sostenible, para lo que se utilizaron bicidetas adaptadas. 	<p>Jueves 22 de septiembre ¡La ciudad sin mi coche!</p>
<p>Domingo 9 de octubre</p>	<ul style="list-style-type: none"> • Bicicletada Popular por la Vía Verde del Carrilet (Olot-Girona), organizado por el Consorci Vies Verdes de Girona.
	

En la organización de estas actividades han colaborado las entidades: el Consorcio Turístico de Bertiz, Fundación Biodiversidad, Ferrovial, Renfe a la Vía Verde de La Jara (Toledo), Ayuntamiento de Ambite, Huesca en bici, Asociación Enkarterialde21 y el Ayuntamiento de Artzentales (Bizkaia), Asociación TEDER, la Asociación Vía Verde del Ferrocarril Vasco Navarro, La Cuadrilla de Campezo-Montaña Alavesa, la Cabaña Real de Carreteros, el club deportivo de trabajadores de Bridgestone, la Mancomunidad de la Vía Verde de la Sierra de la Demanda, y el Consorci Vies Verdes de Girona.

Para la promoción mediática de todas estas actividades la FFE, como coordinadores a nivel nacional del Programa Vías Verdes, y gracias al patrocinio del Ministerio de Medio Ambiente estuvo lanzando durante los días previos a la misma comunicados y notas de prensa para convocar a gestores, ayuntamientos y colectivos y animarles a sumarse a organizar y celebrar actividades en esta SEM, incitándoles a sumarse a su vez a la campaña "Vías Verdes, Cero Co2". Asimismo, en todo momento se publicó en nuestra Web www.viasverdes.com, en varios números del Boletín Electrónico InfoVías Verdes, así como en las redes Sociales (Facebook y Twitter).



FUNDACIÓN HOSPITAL DE MANACOR.

Esta institución ha puesto en marcha las siguientes acciones con motivo de la SEM:

<p>16 al 22 de septiembre</p>	<ul style="list-style-type: none"> • Solicitud de colaboración con el Ayuntamiento de Manacor para la obtención de obsequios para los trabajadores del hospital que se sumaron a la iniciativa. • Difusión de las actividades que realizaba el Ayuntamiento durante la Semana Europea de la Movilidad • Difusión de mensajes ambientales de: reducción de CO2, de la utilización de transporte alternativo, de los beneficios obtenidos, etc. • Difusión del acuerdo de la Comisión de Medio Ambiente de publicar rutas de los distintos trabajadores para compartir transporte.
<ul style="list-style-type: none"> • Entrega de premios para aquellos trabajadores que participaron activamente en la Semana Europea de la Movilidad (donados por el Ayuntamiento de Manacor) 	<p>Jueves 22 de septiembre ¡La ciudad sin mi coche!</p>

Todas estas acciones han sido coordinadas desde la **Comisión de Medioambiente** que se reúne de forma bimestral desde el año 2004, en ella se debaten los temas relacionados con el medioambiente, desde la gestión de residuos, emisiones, movilidad, concienciación del uso y consumo, etc. incluso se desarrollan actividades específicas para conmemorar el Día Mundial del Medioambiente. En ella se decidió hacer difusión en la intranet de los mensajes específicos cada día de la SEM, es decir del 16 al 22 de septiembre. El hospital es una entidad con más de 1200 trabajadores en plantilla, los cuales

tienen acceso a la Intranet. También este año el premio al IV Concurso de Fotografía Medioambiental (que fomenta las buenas prácticas) ha sido para la fotografía dedicada a la concienciación de la movilidad sostenible.

Otra acción a destacar ha sido la **difusión de los horarios de bus y tren** por parte del comité de empresa. Los sindicatos, como representantes a su vez de los trabajadores, también se implican en temas medioambientales y publican mensajes globales dirigidos a todos los trabajadores como pueden ser: los horarios de Bus, las rutas, etc., para hacer difusión a las alternativas al coche.

También ha llevado a cabo la siguiente buena práctica llamada **Movilidad sostenible**, mediante la cual se ha llevado a cabo una **experiencia de compartir coche** (carpooling). Mediante anuncios en la intranet y tablones, se publicaron las rutas de distintos trabajadores y los números de contacto para poder compartir ruta. También consejos sobre el uso de la bicicleta y paseo en trayectos cortos a través de la Intranet. Se han definido rutas desde diferentes puntos de la isla, con lo que se ha conseguido que compartan coche un gran número de trabajadores del hospital y también de la población, ya que se han sumado a la iniciativa trabajadores con el mismo horario.

En estas actividades han colaborado el Departamento de Medio Ambiente del Ayuntamiento de Manacor y el Punto de Información Medioambiental de la Conselleria de Medio Ambiente.

Para la difusión mediática de las actividades se empleó notas de prensa digital, la página Web de la fundación (<http://www.hmanacor.org/>), además de carteles y folletos.



FUNDACIÓN JARDÍN BOTÁNICO SÓLLER.

Esta institución ha puesto en marcha la siguiente buena práctica, consistente en la realización de un **descuento del 40% en la entrada del Jardín Botánico de Sóller al presentar billete de transporte público, durante la SEM (del 16 al 22 de septiembre)**, con el objetivo de potenciar las visitas al jardín en transporte público sobre todo desde Palma.

GOVERN DE LES ILLES BALEARS.

Esta institución ha puesto en marcha el siguiente programa de actos con motivo de la SEM-2011:

<ul style="list-style-type: none"> • Ponencia “El MAIT. Un método de evaluación de infraestructuras del transporte”, a cargo del ingeniero Andreu Ulled, autor del método. Presentación a cargo del Sr. Juan Salvador, director general de Transportes del Govern de les Illes Balears. A las 17 horas, en la sala de prensa de la Estación Intermodal de Palma. 	<p>Viernes 16 de septiembre</p>	
<p>Lunes 19 de septiembre</p>	<ul style="list-style-type: none"> • 11:00. Inauguración de la rehabilitación integral del espacio público en la barriada de “El Terreno”, a cargo del regidor de Movilidad del Ayuntamiento de Palma y presidente de la EMT (Empresa Municipal de Transportes), Gabriel Vallejo. 	
		
<ul style="list-style-type: none"> • Entrega de premios a los usuarios más fieles del transporte público, en las categorías siguientes: <ul style="list-style-type: none"> ○ Usuarios del transporte público (metro y tren). ○ Usuarios del servicio de bicicleta pública “Mou-te Bé”. ○ Usuarios EMT: categoría absoluta, perfil universitario y tercera edad. ○ Usuarios del servicio de bicicleta pública “Bici Palma”. 	<p>Martes 20 de septiembre</p>	
<p>Miércoles 21 de septiembre</p>	<ul style="list-style-type: none"> • Cesión a la Universitat de les Illes Balears de tres microbuses eléctricos propiedad del Govern de manera gratuita durante 20 años para el transporte público de alumnos y personal de la universidad. 	
<p>DIA SIN COCHE</p> <ul style="list-style-type: none"> • Servicio gratuito en los medios de transporte público TIB (tren, metro y bus lanzadera). • Servicio gratuito en la línea 2 de la EMT (Empresa Municipal de Transportes). 		<p>Jueves 22 de septiembre ¡La ciudad sin mi coche!</p>
		

Otras actividades llevadas a cabo han sido:

- Estancia gratuita de dos horas de estancia gratuita para todos los **vehículos eléctricos** que recarguen en los aparcamientos municipales del SMAP (Servicios Municipal de Aparcamientos de Palma).
- **Concurso de dibujo:** Presentación del Primer Concurso de Dibujo Escolar sobre Movilidad Sostenible que se realizará durante los meses de octubre y noviembre de 2011 y finalizará con una exposición de los dibujos ganadores en la Estación Intermodal de Palma.

La institución también llevó a cabo las siguientes medidas permanentes:

- **Creación del perfil en facebook: “Setmana Europea Mobilitat”**, para la promoción de las actividades programadas por el Govern y el Ayuntamiento de Palma que, por primera vez, presentaron un programa conjunto
- **Tren eléctrico Palma-Inca** que entrará en funcionamiento en Enero de 2012 para cubrir la línea Palma-Inca.

Para la difusión mediática de estas actividades se emplearon notas de prensa y la página Web del Govern de les Illes Balears (www.caib.es), además de carteles y folletos informativos.



INSTITUTO POLITÉCNICO JESÚS OBRERO.

Esta institución ha desarrollado las siguientes actividades para conmemorar la SEM-2011:

<ul style="list-style-type: none"> • Distribución de carteles divulgativos por el centro 	<p>Viernes 16 de septiembre</p>
<p>Martes 20 de septiembre</p>	<ul style="list-style-type: none"> • Realización actividad Semana de la Movilidad con los alumnos de 1º ESO (grupos A y B). • Breve explicación de las normas de seguridad vial. • Mini-ruta en bici por las calles de la ciudad.

<ul style="list-style-type: none"> • Realización actividad Semana de la Movilidad con los alumnos de 1º ESO (grupos C, D y E). • Breve explicación de las normas de seguridad vial. • Mini-ruta en bici por las calles de la ciudad. 	<p>Miércoles 21 de septiembre</p>
	

Además han llevado a cabo la buena práctica, titulada ‘**Bicibus**’. Se pretende que un grupo de 40 alumnos del 1º Cido de la ESO, de Enero a Junio del 2012, acuda al Centro en bicideta, utilizando los correspondientes carriles bici de la zona y contando con el apoyo técnico del Ayuntamiento y la supervisión de algún padre o madre de la asociación de madres y padres del Centro y/o monitores adultos. El presupuesto para su desarrollo es de 1.150 €. Si la experiencia es satisfactoria se extenderá el proyecto

Para la difusión se han empleado carteles divulgativos distribuidos por el centro.



UNIVERSIDAD DE ALCALÁ DE HENARES.

Esta institución ha puesto en marcha la actividad, “**Recorrido Naturalístico-Excursionista por el Territorio del Alto Jalón: Del Páramo De Layna a Somaén, Corazón de la Garganta del Jalón**”:

Tuvo lugar el pasado 17 de septiembre, con la participación de 130 personas desarrollándose el recorrido por el territorio del Alto Jalón, a través del espacio Red Natura 2000 LIC “Sabinares del Alto Jalón” en la doble modalidad ciclista y senderista (con 30 y 14 Km respectivamente).



Para esta actividad se contó con la colaboración Ayuntamiento de Arcos de Jalón y a las Alcaldías pedáneas de Layna, Judes y Somaén, así como a la empresa “Autocares Marín”.

Para la difusión mediática se empleó prensa escrita.



UNIVERSIDAD DE BALEARES.

Esta institución ha puesto en marcha un proyecto piloto relativo a la **implantación del vehículo eléctrico en la Universidad**. Así, y aprovechando el marco de la SEM, el pasado 21 de septiembre

tuvo lugar el acto de presentación de la recepción de tres microbuses eléctricos cedidos por el Gobierno de las Islas Baleares. Se trata de dos microbuses de catorce plazas y un vehículo adaptado para el transporte de personas con movilidad reducida y que han sido cedidos por la Consejería de Agricultura, Medio Ambiente y Territorio. Los vehículos serán utilizados para el transporte público de alumnos y personal de la UIB, tanto para recorridos internos dentro del campus universitario como para trayectos en otros lugares vinculados a la UIB.



Además han llevado a cabo las siguientes medidas permanentes:

1. **Página Web sobre movilidad.** Se trata de una sección de la página de la Oficina de Gestión Ambiental y Movilidad de la Universidad de Illes Balears (<http://ogas.uib.es/linies/Mobilitat/>), que incluye:

- Novedades con avisos sobre noticias de movilidad
- Secciones que describen: como acceder al campus en los distintos medios de transporte sostenibles (autobús, metro, coche compartido); combinaciones de diferentes medios desde los distintos municipios aportando un comparativo económico y de consumo de CO2 entre el uso del transporte público y el privado; uso de la bicideta en Palma; análisis de la situación actual del transporte; video promocional del transporte público; resultados de encuesta sobre movilidad; el proyecto europeo Benefit en la UIB;
- Accesos a las webs de las compañías de transporte público
- Documentos relacionados con movilidad y UIB

Llevaron contabilizados desde enero de 2011 más de 4.000 accesos a esta sección de la Web.



2. **Campañas de promoción del transporte sostenible.** Promoción de la utilización del transporte público, uso compartido del vehículo privado, los medios de transporte sostenible, ahorro energético, reducción de emisiones contaminantes mediante soporte físico tridimensional corpóreo con la palabra “Vols?” (“¿Quieres?”) y 6 pancartas de promoción de dimensiones diversas, desde 100x50 a 300x600 cm, para ubicar en dos aparcamientos y en las fachadas de cuatro edificios del campus universitario.



Han implementado como buenas prácticas las siguientes:

- **Desarrollo y aplicación de una campaña de promoción entre los estudiantes y trabajadores de la Universidad de Illes Balears**, del bus circular de la UIB y del coche compartido. Se ha conseguido así una mejora del tráfico interno del campus y promoción de las áreas de aparcamiento infrautilizadas. Todo esto forma parte de las medidas propuestas en el Plan de Movilidad de la UIB, realizado en el marco del proyecto Benefit. Esta campaña se extendió a lo largo de 3 meses con un coste de 9.700 €.

- **Contratación de un Agente de Movilidad.** Creación de la figura del Agente de Movilidad, dentro del marco del proyecto europeo Benefit. Con presencia física rotatoria en los diferentes edificios del ámbito de actuación y stand propio de atención al público. Soporte continuo en el lanzamiento de la campaña, gestión y control del reparto del material gráfico de promoción, control de la selección, operación y seguimiento del grupo de muestra, visitas informativas, 60 entrevistas personalizadas, asistencia en Jornada de Puertas Abiertas, organización de exposición del Concurso de Fotografía. Creación y mantenimiento de perfil Facebook.



Todas estas medidas han hecho que en el periodo 2009-2011, se ha producido una disminución media del uso del vehículo privado del 5,6% y un incremento medio del 25% en el uso de los transportes públicos (bus, metro)

Para estas actividades colaboraron las entidades: Consorci de Transports de Mallorca (CTM), Consultoría de Transportes CINESI, Conselleria d'Agricultura, Medi Ambient i Territori, Parc BIT, y los proyectos europeos "BENEFIT2 e "Intelligent Energy Europe".

Para la difusión mediática de las acciones llevadas a cabo se ha empleado la página Web de la universidad (<http://ogas.uib.es>), además de los medios publicitarios antes indicados y la prensa escrita.

UNIVERSIDAD DE SALAMANCA.

Esta institución ha puesto en marcha el siguiente programa de actividades con motivo de la SEM-2011:

Lunes 19 de septiembre	• "Aprovecha el Espacio, Desplázate de Forma Inteligente"
• "Carrera de Medios de Transporte"	Jueves 22 de septiembre

A continuación se describen estas actividades:

- **Aprovecha el espacio, desplázate de forma eficiente:** La Oficina Verde participó en la SEM 2011 mediante la realización de una fotografía en la que se demuestra el mejor aprovechamiento del espacio público que conlleva el uso del transporte público. Así el 19 de septiembre se compararon 4 medios de transporte diferentes: un autobús, un número de

coches equivalentes a la capacidad de pasajeros del autobús (suponiendo que en cada coche viaje solo una persona), bicidetas y viandantes. Se comprobó así que el autobús transporta a más personas en menos espacio que el coche o que, las bicidetas, ocupan casi el mismo espacio que los viandantes, a razón de 1m^2 y $1,5\text{m}^2$ respectivamente.



- **Carrera de Medios de transporte:** La Oficina Verde participó en la Carrera de Medios de Transporte organizada por Amigos de la Bici. Se compara a través de esta actividad los diferentes tiempos que se emplean según el medio de transporte que se elija. Para ello, varios grupos de 4 personas coordinadas salen de diferentes puntos de la ciudad a la misma hora utilizando el autobús, el coche, la bicideta y caminando. En el punto de llegada, común a todos los grupos, se comparan los tiempos que cada persona a empleado. Este año, una vez más, los resultados han demostrado que la bicideta es el medio de transporte más rápido



Además de estas actividades, han desarrollado también la siguiente medida permanente:

- **Ampliación del sistema de bicicleta pública SALENBICI.** En el año 2010, el Ayuntamiento de Salamanca inauguró el sistema público de alquiler de bicidetas SBP con 12 estaciones y unas 150 bicidetas aproximadamente. A través de un acuerdo ratificado mediante convenio entre la Universidad de Salamanca y el Ayuntamiento el 2 de septiembre de 2011 se amplía el sistema en 51 bicidetas y 3 estaciones (12, 7 y 5 módulos). Con esta mejora de la red de SALENBICI, son muchas las personas de la comunidad universitaria que podrán desplazarse una o varias veces al día a sus lugares de trabajo o estudio en bicideta.

Para la realización de estas actividades se contó con la colaboración del Ayuntamiento de Salamanca y la organización Amigos de la Bici Salamanca.

La difusión mediática se llevó a cabo mediante prensa digital y la página Web de la Oficina Verde de la Universidad de Salamanca (<http://calidadambiental.usal.es>).



UNIVERSIDAD DE VALLADOLID.

Esta institución ha puesto en marcha las medidas permanentes siguientes:

1. **Préstamo gratuito de bicicletas:** Se implantó un sistema de préstamo gratuito de bicicletas para toda la comunidad universitaria, que permite la posibilidad de disfrutar de una bicideta para el máximo del curso escolar o por una duración a demanda. Se induyeron 50 bicidetas en una primera fase y dado el éxito conseguido se ampliaron en otras 50. Para poder acceder a ellas es necesario inscribirse mediante correo electrónico (una vez abierto el período de préstamo, a principios de septiembre), indicando los datos personales. La asignación de las bicicletas es por riguroso orden de entrada del correo electrónico. La oficina de calidad ambiental gestiona el préstamo. Es totalmente gratuito y de larga duración, siendo el máximo el del curso escolar. El éxito ha sido tal que las solicitudes triplican en unos días al número de bicidetas disponibles.

2. **Cursos de conducción eficiente:** Se realizaron varios de estos cursos (de carácter práctico) y gratuitos, en colaboración con el Ente Regional de la Energía (que los financió), para toda la comunidad universitaria. Se realizaron en los cuatro campus: Valladolid, Palencia, Segovia y Soria, con un total de 230 participantes. Con ello se pretende disminuir el consumo energético asociado al uso del vehículo privado, ya que con la simple aplicación de unas sencillas técnicas se puede llegar a ahorrar hasta un 15% del combustible (un conductor que realiza unos 15.000 kilómetros anuales, puede ahorrar alrededor de 200 €). La conducción eficiente mejora el confort, aumenta la seguridad debido a que está basada en una conducción anticipativa y previsor, disminuyendo el consumo, el coste de mantenimiento y las emisiones de CO2 a la atmósfera. Hasta el momento ya han participado 230 personas de la comunidad universitaria)

Empresas

En esta edición de la Semana Europea de la Movilidad y “¡La ciudad, sin mi coche!” se han adherido mediante la firma de la carta, un total de 27 empresas, que se enumeran a continuación:

Empresa	Provincia
AGENCIA VALENCIANA DE MOVILIDAD METROPOLITANA	VALENCIA
ARNAIZ CONSULTORES SL	MADRID
AUTOCARES GAMÓN, S.L.	LLEIDA
AUTOCARES MARTI PI (AMPSA)	GIRONA
AUTOCARES SALVIA, S.L.	LLEIDA
AUTORIDAD PORTUARIA DE VALENCIA	VALENCIA
BARCELONA BUS, S.L.	BARCELONA
BLUEMOVE CARSHARING	MADRID
BRIDGESTONE HISPANIA S.A.	BURGOS
CLICKCAR, SERVICIOS INTELIGENTES DE MOVILIDAD S.L.U.	VIZCAYA
DBUS - COMPAÑÍA DEL TRANVÍA DE SAN SEBASTIÁN	GUIPUZCOA
EASYINNOVA, S.L.	GIRONA
ENDESA	MADRID
GOTEO SOCIEDAD COOPERATIVA	MADRID
GREDOS SAN DIEGO SOCIEDAD COOPERATIVA DE MADRID	MADRID
GRUPO MARWEN CALSAN (INGENIERÍA)	JAÉN
HINES POZUELO SL	MADRID
HM HOSPITALES (HOSPITAL DE MADRID)	MADRID
JUNTA DE COMPENSACIÓN PARQUE DE VALDEBEBAS	MADRID
M2 DESIGN	PALMA DE MALLORCA
MAILU, COMUNICACIÓN EN MOVIMIENTO	MURCIA
METRO DE SEVILLA	SEVILLA
RESPIRO CARSHARING	MADRID
SARFA, S.L.	GIRONA
SEUR	MADRID
SOCIEDAD MUNICIPAL DE XESTIÓN DO TRANSPORTE URBANO DE SANTIAGO - TUSSA	A CORUÑA

Empresa	Provincia
TEISA	GIRONA

AGENCIA VALENCIANA DE MOVILIDAD.

La Agencia Valenciana de Movilidad ha puesto en marcha como buena práctica la **Tarjeta Móbilis Multitítulo** en el área metropolitana de Valencia. Esta tarjeta va a permitir incluir dos títulos de transporte al mismo tiempo. Las posibles combinaciones serán las siguientes:

1. Bonometro + Bonobús Plus
2. Bonometro + Bonorbital
3. Bonobús Plus + Bonorbital

Para activar la opción multi-título únicamente será necesario acudir a uno de los más de mil puntos de venta y pedir la carga simultánea de los dos bonos seleccionados. Si ya disponemos de uno de ellos se cargará automáticamente el segundo título de transporte por el que hayamos optado. Al acceder al transporte, cuando se valide, el sistema automáticamente seleccionará el bono más adecuado en ese momento. Con ello se favorece la intermodalidad entre los diferentes modos de transporte públicos y sostenibles: autobuses, metro, bicicletas, y se evita el que los usuarios tengan que tener varias tarjetas, con el consiguiente ahorro económico que esto supone y respeto al medio ambiente por el ahorro en el material de las tarjetas. En vista del éxito de la medida a futuro se pretende su extensión para las áreas metropolitanas de Alicante y Castellón.



tu tarjeta Móbilis ha crecido

desde el día 20 de septiembre, en tu tarjeta Móbilis, puedes cargar 2 títulos de transporte distintos al mismo tiempo.

2 en 1 dos Títulos en una Tarjeta

Elige entre:

- Bonobús Plus
- Bonometro
- Bonorbital

Combina 2 Títulos al mismo tiempo en una tarjeta Móbilis:

- Bonometro + Bonobús Plus
- Bonometro + Bonorbital
- Bonobús Plus + Bonorbital

Cuando valides, el sistema automáticamente seleccionará el bono más adecuado en ese momento. Y RECUERDA QUE PUEDES SEGUIR UTILIZANDO COMO HASTA AHORA EL BONO TRANSBORDO EN EMT, METRO, TRANVA Y METROBITAL, CON UN TRANSBORDO GRATUITO Y SIN CAMBIAR DE TÍTULO DE TRANSPORTE.

OFICINAS DE ATENCIÓN AL USUARIO

<p>Estación de metro EMPALME</p> <p>Avenida Emiro Vellor, 13 46100 Burjassot Teléfono: 96 316 07 07 www.avmm.es</p>	<p>Estación de metro COLON</p> <p>Calle Colón, Local comercial nº 1 46003 Valencia Teléfono: 96 316 07 07 www.avmm.es</p>
--	--

Otras iniciativas de la Agencia Valenciana de la Movilidad para los usuarios del transporte público son:

- Tarjeta Ciudadana Móbilis. Unifica diversos servicios municipales con el transporte metropolitano: acceder a un polideportivo, aplicar la firma digital a un documento, acceso al transporte municipal, a bibliotecas, teatros, etc.
- Tarjetas financieras. A través de este proyecto esta previsto que tarjeta Móbilis, además de las funciones anteriores, podrá funcionar como tarjeta financiera (Visa o MasterCard), con todos los usos que esto implica: recarga, transferencia y pago. Además se iniciará una campaña de información y promoción en las empresas de la Comunitat que permitirá disfrutar a sus trabajadores de importantes ventajas fiscales en el pago del transporte.
- NFC-Móbilis La tarjeta en el móvil. Con este proyecto la AVM está desarrollando junto a Telefónica los procedimientos y funcionalidades necesarias que permitirán en breve a los usuarios del transporte público la recarga de los títulos de transporte y su validación en los distintos medios de transporte de la Comunitat a través de sus propios teléfonos móviles, siempre que éstos incorporen la tecnología NFC. Este proyecto posibilitará comprar y recargar los títulos de transporte desde el propio teléfono móvil del usuario, sin tener que desplazarse a un punto de venta como sucede en la actualidad. Los viajeros accederán al modo de transporte elegido (autobús, metro, tranvía) simplemente aproximando su teléfono móvil a la máquina lectora al igual que se hace actualmente con las tarjetas. También existirá la posibilidad de recargar cualquier tarjeta Móbilis-plástico aproximándola a un teléfono NFC, de este modo, cualquier usuario con un teléfono NFC podrá recargar las tarjetas convencionales, lo que será muy útil en los entornos familiares, dado que con un solo teléfono NFC, podría hacer la carga de todos los bonos de transporte de la unidad familiar.

Para llevar a cabo todas actuaciones, se ha contado con la colaboración del Ayuntamiento de Valencia.

Para la difusión mediática de estas actuaciones se ha utilizado su página Web (<http://www.avmm.es>) y la de la Generalitat Valenciana además de prensa escrita y carteles informativos.



AUTORIDAD PORTUARIA DE VALENCIA.

Esta entidad portuaria ha llevado a cabo en el marco de la SEM 2011 la elaboración de un **Plan de Movilidad Sostenible en el entorno del puerto de Valencia**. Hasta la fecha se ha estado trabajando en la fase de diagnóstico de la situación actual, que servirá como punto de partida fundamental para la fase posterior de planteamiento de acciones concretas para fomentar la movilidad sostenible. Esta fase ha conllevado un análisis de la demanda y la oferta de movilidad de la comunidad portuaria y de las externalidades asociadas a la misma (accidentes, aspectos energéticos y atmosféricos)

BLUEMOVE CARSHARING.

Esta empresa ha llevado a cabo el siguiente programa de Actividades durante la SEM 2011:

<p>Viernes 16 de septiembre</p>	<ul style="list-style-type: none"> • Presencia en la inauguración del Servicio de Préstamo de Bicicletas en Ciudad Universitaria, repartiendo <i>flyers</i> para promover el carsharing como forma de movilidad sostenible • Participación en el Espacio Sostenible, dedicado por el Ministerio de Medio Ambiente para la promoción de la actividad de carsharing en la ciudad de Madrid, con motivo de la inauguración de la semana de actividades de la SEM-2011
<ul style="list-style-type: none"> • Presencia en la Jornada internacional: Intermodalidad Bicicleta. Organizada por el Ministerio de Fomento y patrocinada por RENFE y ALSA, repartiendo <i>flyers</i> para promover el carsharing como forma de movilidad sostenible • Lanzamiento de campaña de apoyo a Organizaciones No Gubernamentales y sin fines de lucro para ofrecerles el carsharing como forma de transporte sostenible para facilitar su funcionamiento y ahorrar costes 	<p>Lunes 19 de septiembre</p>
<p>Jueves 22 de septiembre ¡La ciudad sin mi coche!</p>	<ul style="list-style-type: none"> • Diseño de campaña de oferta del servicio de carsharing a los miembros de Comisiones Obreras como estrategia para acercar el servicio de carsharing a todos los sectores y promover la movilidad sostenible en el entorno empresarial

Para la realización de este programa de actos se ha contado con la colaboración de, entre otros, la Fundación MAYAS y Comisiones Obreras.

Para la difusión mediática de estas actuaciones se ha utilizado prensa digital especializada y redes sociales (<http://www.facebook.com/BluemoveCarsharing>), además de carteles y folletos.



BRIDGESTONE.

Las Buenas prácticas llevadas a cabo por esta empresa han sido:

1. 22 de septiembre: día sin coche y registro de bicidetas en Bridgestone. Potenciar que los empleados de la planta de Bridgestone en Burgos acudan a trabajar en un medio de transporte eficiente, dejando a un lado los traslados individuales en vehículo privado. Además, mediante la instalación de un stand para el registro de bicidetas proporcionado por la oficina de movilidad de Burgos, se estimula la participación en esta jornada aportando un valor añadido. En esta buena práctica han participado unos 300 empleados que se repartieron entre los usuarios de la bicideta, el autobús, coche compartido e induso caminando.



2. IV bicideta Bridgestone: vía verde Sierra de la Demanda (24 septiembre). Con la idea de promover el uso de la bicideta como medio de transporte y al mismo tiempo potenciar el entorno

natural de esta vía verde. Por cuarto año consecutivo se cubrieron las 200 plazas puestas a disposición de los empleados y familiares de la empresa. Esta actividad supuso un coste de unos 3.000 €.



Para la difusión de estas actuaciones se emplearon cartelería diversa (carteles, dípticos), prensa y radio locales, Internet y la colaboración de otras entidades.

GREDOS SAN DIEGO SOCIEDAD COOPERATIVA.

La Buena práctica realizada en el marco de la SEM-2011 por esta empresa ha llevado por título: **“Cuido mi planeta cuando voy en bicicleta”**. Se trata de un conjunto de actividades que se realizan

de forma periódica, en los distintos colegios de Gredos San Diego Soc. Coop. Mad., a través del Club Deportivo, que se concretan en las siguientes actuaciones:

- Fiesta de la bicideta en Gredos San Diego El Escorial: Celebrada el pasado 2 de Octubre, jornada comenzó con una ruta técnica a las 9h para más adelante proceder a una ruta familiar a las 10.30h. El día continuó con una sesión de educación vial, una competición de carrera lenta para los más pequeños concluyendo la cita con una contrarreloj de habilidades. Al término de la jornada se sorteó una bicideta y otros regalos entre los asistentes.
- Fiesta de la bicicleta en Gredos San Diego Guadarrama: Se realizaron dos rutas: una la técnica por el paraje del Pantano de la Jarosa, y otra familiar por las urbanizaciones próximas al colegio. Al finalizar las rutas se realizaron en el colegio otras actividades relacionadas con la bicicleta. Simultáneamente en el patio del colegio se desarrolló un circuito vial, preparado por la policía municipal. Se finalizó con una entrega de trofeos y el sorteo de una bicideta de montaña.
- Fiesta de la bicideta en GSD Las Rozas. Se realizó la cuarta fiesta, con circuito de habilidades y también dos rutas en bicideta distintas dependiendo de la edad de los participantes.
- Fiesta de la bicideta en GSD Las Suertes: El pasado 4 de junio celebraron la Fiesta de la Bicideta, que comenzó a las 10:30 con una ruta media de dos vueltas. Continuó a las 11:15 con una ruta larga de 3 vueltas y mientras se desarrollaba esta ruta se realizaron en el patio del colegio una carrera de ruedines para los más pequeños. Durante toda la mañana estuvo disponible un circuito de educación vial.
- Fiesta de la Bicideta en el GSD Moratalaz. También celebrada el 4 de junio y conjuntamente con el GSD Las Suertes, con un recorrido de unos 8 Km por las inmediaciones del colegio. La fiesta se completó con un con una ruta en bicideta para principiantes para los alumnos más pequeños (7 y 8 años).
- Ruta Nocturna en Bicicleta: itinerario de 15 kilómetros por las vías circundantes al colegio, realiza por la tarde/noche en GSD Moratalaz, realizada el pasado 6 de mayo, con un itinerario circular que recorría las principales vías ciclistas del barrio. Al regresar al colegio: foto del grupo y un pequeño refrigerio.
- Proyecto "Madrid a pie, camino seguro al cole" en GSD Vallecas y GSD Moratalaz. En colaboración con Agenda 21 del Ayuntamiento de Madrid. Con Madrid a pie, el camino escolar se convierte en un proyecto de ciudad, educativo y participativo que se manifiesta en un modo de hacer ciudad comprometida con la infancia, su seguridad y autonomía, atendiendo sus necesidades en los desplazamientos.
- Programa de Senderismo en Familia. Realización de 2 excursiones mensuales por toda la Comunidad de Madrid.

- Puesta en funcionamiento de la página Web del Club Deportivo donde dar publicidad a todas estas propuestas a favor de la movilidad sostenible.



Todas estas buenas prácticas se han desarrollado a lo largo del curso escolar 2010-2011 y se vienen prorrogando curso a curso, de forma indefinida. Su coste ha sido de 1500€ y han participado un total de 12.000 familias y 1.000 trabajadores. Socios de la cooperativa.

En cuanto a la difusión de la actividad destacar que existen Registros de participación en cada centro escolar y difusión a través de la Web (<http://clubdeportivo.gredossandiego.net/>), además de folletos y carteles informativos.



HINES POZUELO SL.

Esta empresa propietaria del centro comercial Zelo Shopping Pozuelo, ha desarrollado la buena práctica denominada **“Zielo Verde”**, que ha tenido lugar entre el 16 de septiembre al 16 de octubre. El objetivo de esta acción es potenciar el uso de la bicicleta, el transporte público y el acceso a pie al centro comercial por parte de los clientes. Para ello han desarrollado un programa de actividades que se expone a continuación:

- Exposición “Historia de la Bicicleta”. Exposición de 18 bicidetas construidas entre los años 1838 y 1952.



- Talleres infantiles sobre seguridad Vial y medioambiente. Para niños de 3 a 10 años los días 16 y 17 de septiembre



- Premios “Zielo Verde”. Entre el 16 de septiembre y el 1 de octubre todos los clientes que presenten ticket de compra superior a 25€ entrarán en el sorteo de 3 “Experiencias verdes” consistentes en estancias de fin de semana en Hoteles Rurales con actividades de senderismo y 5 bicidetas.



Otras actividades destacadas han sido:

- “1 Quedada de Zielo”. El 2 de octubre a las 12 h invitamos a todos nuestros clientes y amigos a acércate a Zielo a tomar un chocolate caliente para luego salir a hacer un recorrido en bicideta por el Parque Forestal de Somosaguas.
- “Zielo cambia tu forma de moverte”. Edición de un folleto con todas las actividades y propuestas de Zielo Verde, y además con un mapa con los ejes cidistas del Municipio de Pozuelo de Alarcón. Con la colaboración del Ayuntamiento de Pozuelo.
- Reubicación del Parking de bicidetas. Reubicación de 30 andajes de bicidetas a un nuevo punto más cercano al centro, más visible y cómodo para los clientes.



Para la difusión mediática de estas actuaciones la empresa ha utilizado su página Web, las redes sociales, banners en las Webs municipales de los municipios de Pozuelo y Aravaca, notas de prensa, convocatoria a colegios e institutos de Pozuelo, Aravaca y Majadahonda, y publicidad en autobuses. En el interior del centro han empleado vinilación de suelos y barandillas, folletos promocionales y un stand de información.



Toda esta programación de actividades y buenas prácticas desarrolladas con motivo de la SEM-2011 ha supuesto un desembolso de caso 30.000 €. Todo con el objetivo de fomentar el uso de los modos más sostenibles entre los clientes del centro comercial y los ciudadanos de los municipios limítrofes, dentro de la Política de RSC de la empresa.

HOSPITAL UNIVERSITARIO DE MADRID (GRUPO HM HOSPITALES).

El Hospital Universitario de Madrid ha desarrollado como buena práctica dentro del Plan de Movilidad del hospital, la **Promoción del uso de la bicicleta como medio de transporte habitual**. Para ello se ha instalado un aparcamiento de bicicletas en una zona accesible, protegida de las inclemencias del tiempo y vigilada. Además, y para facilitar a los trabajadores del centro el acceso a este medio de transporte a un mejor precio, se ha establecido un acuerdo con una cadena de tiendas de bicicletas para poder adquirirlas con un porcentaje de descuento sobre el PVP habitual. El coste ha sido de 180€ y esta medida va dirigida fundamentalmente a los 550 trabajadores del centro, aunque el público puede hacer también uso del aparcamiento de bicicletas y acercarse al hospital en bicicleta.

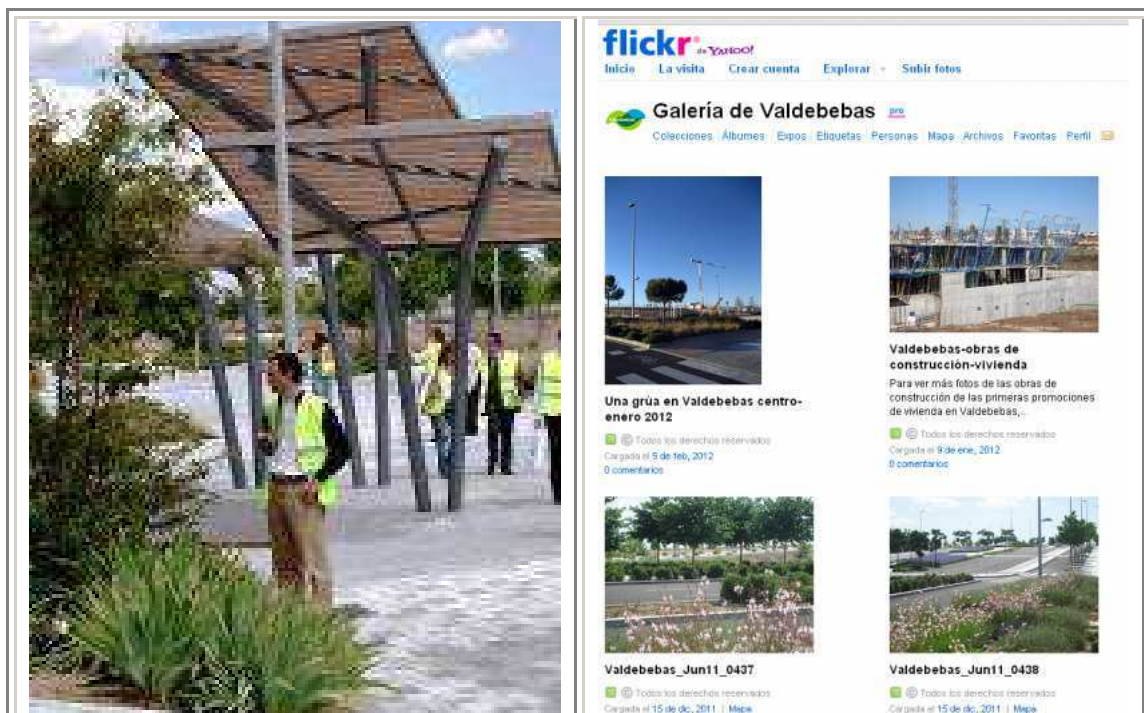
PARQUE DE VALDEBEBAS.

Esta agrupación de propietarios ha llevado a cabo las siguientes medidas permanentes, en la promoción urbanística que están desarrollando en Valdebebas:

1. Fomento de transporte público y alternativo. Integración en el diseño del barrio de una red de transporte público prioritario frente al coche particular:
 - a. planificación de un intercambiador de transportes multimodal (autobús, metro ligero y Cercanías)
 - b. aparcamiento de bicicletas distribuidos por toda la promoción
 - c. Acondicionamiento de la reserva de suelo para metro ligero ya ejecutada en todo su trazado a lo largo de la trama urbana
 - d. más de 13 Km de carril bus en plataforma reservada
 - e. reducción de circulación de tráfico en vehículo particular en el diseño, trazado y jerarquía del viario que recorre todo el ámbito, todo ello ya ejecutado
 - f. mejoras en diseño de cruces y señalización de los 27 Km de carril bici integrado en la ciudad (en colaboración con asociaciones ciclistas), y que conecta con el Anillo Verde Ciclista de Madrid. También finalizado
 - g. potenciación del tránsito peatonal en el interior del barrio.
 - h. Obligatoriedad de comercio de proximidad desde la propia normativa de diseño del barrio. Recuperación del concepto “bajo comercial” como configurador de vida de calle y cercanía
 - i. Creación de una red de “Conectores Verdes” peatonales, ajardinados, que permiten que ninguna casa del nuevo desarrollo esté a más de 150 metros de distancia de una vía peatonal que además sirva de enlace con todo el tejido peatonal del interior del desarrollo.



2. Promoción del diseño urbano sostenible llevado a cabo en esta urbanización. Difusión y comunicación al público de las medidas que se han tomado en este desarrollo en cuanto a criterios de responsabilidad social y medioambiental. Mostrar la realidad ya ejecutada y regulada, enfatizando en que hoy en día sí es posible llevar a cabo estas iniciativas si se incluye desde las primeras fases de diseño, ya desde la redacción del propio Plan Parcial y como elemento prioritario. A través de sesiones informativas que se complementa con visitas guiadas han conseguido llegar a 15.000 personas (publico en general, centros educativos). Esta difusión se complementa con el establecimiento de canales de comunicación directos a través de las redes sociales: twitter, facebook, flickr



SARFA, S.L.

Esta empresa de autobuses ha realizado como buena práctica el “**Día de la movilidad**”, que consistió en realizar transporte gratuito en las líneas que transcurren por el municipio de Sant Feliu de Guíxols. Esta medida en la que participaron 308 ciudadanos supuso que el uso del autobús se incrementara un 53% sobre la media de uso diaria de un día normal, y supuso un coste para la empresa de 287 €.

CAPÍTULO VIII
CONCLUSIONES



CONCLUSIONES

Esta SEM 2011 nos ha dejado una serie de datos que merece la pena destacar a modo de conclusiones finales de este documento:

1. La importancia que tiene el que el tema central de la SEM este estrechamente vinculado a los objetivos políticos marcados por las instituciones europeas para el año en curso. Así ha ocurrido este año con el lema: “**Desplázate de forma eficiente: ¡mejora tu movilidad!**” vinculado a los objetivos marcados por la iniciativa europea conocida como “iniciativa 20/20/20” y que apuesta por una mejora de la eficiencia en todos los ámbitos, y especialmente en el transporte
- **Europa:**
 2. La participación record de **2.268 ciudades** (noveno año consecutivo de incremento) ha vuelto a demostrar que el mensaje de sostenibilidad en la movilidad urbana, que esta detrás de este proyecto, sigue plenamente vigente, y representa una herramienta para que los municipios lo integren en el desarrollo de sus políticas
 3. El grado de implicación de esta participación también ha sido mayor este año, registrándose **43 ciudades destacadas más** (aquellas que organizan una semana de actividades relacionadas con el tema central, implementan al menos una medida permanente y organizan la iniciativa ¡la ciudad sin mi coche!), rompiendo de esta forma una racha de descensos que duraba tres años
 4. Las **medidas permanentes** llevadas a cabo por todas las ciudades participantes han sido **6.821**, centrándose la mayoría en tres aspectos muy importantes de la movilidad urbana: las instalaciones para bicisetas, la gestión (campañas de sensibilización) y las peatonalizaciones.
 5. Por otro lado el número de ciudades que organizan el evento **¡la ciudad sin mi coche!**, (que implica reservar a los modos más sostenibles una o varias áreas de la ciudad, preferentemente el 22 de septiembre y en horario laboral) ha continuado con la tendencia decreciente que arranca en el año 2002, lo que muestra las dificultades que los municipios encuentran para llevar a cabo esta acción, que cada vez más se encuentra englobada como una de las muchas actividades que organizan para participar en la SEM
 - **España:**
 6. España, **con 764 ciudades participantes**, ha vuelto a ser, un año más, el país que más ciudades ha aportado a este proyecto europeo, representado casi el **34%** del total de participantes (participación que no ha dejado de crecer desde el año 2004). El 57% de esta participación se concentra en 3 comunidades: Cataluña, Navarra y Andalucía.

7. La realización de las **medidas permanentes en España** ha vuelto a marcar un nuevo record (**3.299 medidas**) lo que supone que más del **48% del total** de las implementadas por todos los países participantes. El total de estas medidas llevadas a cabo por las ciudades españolas que han participado en la SEM a lo largo de toda su historia alcanza ya las **20.863**, con lo que esto implica en la mejora de nuestro entorno urbano y en las políticas de movilidad de los ayuntamientos
8. El **57%** de estas medidas permanentes se han centrado en la mejora de tres aspectos fundamentales de la movilidad urbana: **la accesibilidad** (25%), **la gestión** (20%) y **el calmado del tráfico y los sistemas de control de acceso** (12%)
9. En España por cuarto año consecutivo se ha vuelto a incrementar la participación de **organizaciones sociales, instituciones y empresas**, a través de la realización de **buenas prácticas** en sus ámbitos de influencia, alcanzando la cifra de **130**, con el siguiente reparto: 50 organizaciones sociales, 53 instituciones y 27 empresas, lo que representa un avance en el trabajo que la coordinación española lleva a cabo para implicar a toda la sociedad en los objetivos de la SEM
10. El **Comité Científico-Técnico** ha continuado, por segundo año consecutivo, su labor de apoyo a la Coordinación Nacional, llevada a cabo por este Ministerio, centrándose este año en la eficiencia en el transporte ("**Desplázate de forma eficiente: ¡mejora tu movilidad!**") y en una participación en todas las actividades promocionales de la SEM llevadas a cabo entre el 16 y el 22 de septiembre. Se ha extendido además la participación en este Comité de otros sectores de la sociedad, mediante el incremento del número de sus miembros
11. Se ha celebrado la segunda edición de los **Premios Semana Española de la Movilidad Sostenible (Premios SEMS 2011)**, centrados en la labor llevada a cabo el pasado año 2010 por las ciudades participantes (a través de las medidas permanentes llevadas a cabo en el marco de la SEM 2010) y por las organizaciones, instituciones y empresas (a través de las buenas prácticas). Se recibieron **32 candidaturas** (19 para la categoría de ayuntamientos y mancomunidades de municipios y 13 para la categoría de organizaciones, instituciones y empresas), resultando galardonados el **Ayuntamiento de Zaragoza** y la empresa **Goteo Sociedad Cooperativa** de Madrid.

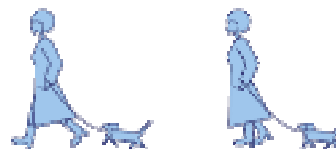
*Como **conclusión final**, constatar, después de 12 años de trabajo de esta Coordinación, la consolidación en los municipios españoles de este Proyecto y la aceptación y valoración de las Medidas Permanentes desarrolladas dentro del mismo, que han servido, en la mayoría de ciudades participantes, de base para desarrollar políticas de movilidad urbana sostenible. Asimismo, hay que destacar, la labor realizada para extender los objetivos del Proyecto a las organizaciones sociales, instituciones y empresas, como parte corresponsable de la sociedad civil, para lograr entre todas una mejora de la calidad de vida de nuestras ciudades.*

ANEXOS

*Datos relevantes de la
campaña*



ANEXO I.



Ciudades Participantes: datos de contacto

	AYUNTAMIENTO	CONTACTO	CARGO	TELÉFONO	EMAIL	DIRECCIÓN	CP	PROVINCIA
1	A CORUÑA	GERMÁN LAGO	DIRECTOR SEGURIDAD Y MOVILIDAD	981 18 98 59	g.lago@coruna.es	C/ TUJ S/N	15002	A CORUÑA
2	A ILLA DE AROUSA							PONTEVEDRA
3	ABANTO-ZIERBENA	GOIATZ ITURBE SACRISTÁN	TÉCNICO DE MEDIO AMBIENTE MEDIO AMBIENTE	944 040 600	medioambiente@abanto-zierbena.org	PZA. BIZKAIA 3	48500	VIZCAYA
4	ABAURREA ALTA			948 769 039	aytosabaurreas@telefonica.net	SAN PEDRO, 16	31692	NAVARRA
5	ABÁIGAR					C/ SAN VICENTE, S/N	31280	NAVARRA
6	ABÁRZUZA			948520006	aytabarzuza3008@cajarural.com	PLAZA DE LOS FUEROS, 1	31178	NAVARRA
7	ABERIN			948551992	amuniain@jazzfree.com	C/ MAYOR, 35	31264	NAVARRA
8	ABLITAS			948 813 212	ablitas@masbytes.es	C/ MAYOR, 78	31523	NAVARRA
9	ADAMUZ		ALCALDE	957166002	ayuntamiento@adamuz.es	C/ FUENTE 1	14430	CÓRDOBA
10	AGUILAR DE CODÉS			948444186	aguilarcodes@wanadoo.es	PLAZA S/N	31228	NAVARRA
11	AIGUAVIVA	ANNA SERRA I SIMÓN	ADMINISTRATIVA- RESPONSABLE MEDIOAMBIENTAL	972 23 50 07	administrativa@aiguaviva.info	PL. CONSTITUCIONAL, 1	17181	GIRONA
12	ALAR DEL REY			979 133 001	ayto-alar@dip-palencia.es	PLAZA DE J. A. GIRÓN ,6	34480	PALENCIA
13	ALBACETE	JUAN LUIS GARCÍA	UNID. TÉCNICA MOV. URBANA	967 59 61 00	jl.garcia@amialtace.com	PZA. CATEDRAL S/N	2001	ALBACETE
14	ALBATÀRREC							LLEIDA
15	ALBI	VICTOR GUIN	ALCALDE	973 175 004		TRILLES	25450	LLEIDA
16	ALBORAYA			963 171 700		C/ MILAGROSA 17	46120	VALENCIA
17	ALCALÁ DE GUADAIRA			954 979 170	medioambiente@alcalaiguadaira.org	PLAZA DEL DQUE	41500	SEVILLA
18	ALCALÁ DE HENARES	PALOMA BARRERA CARMONA	AEDL MEDIO AMBIENTE	918771230	mambiente-educacion@ayto-alcala dehenaes.es	C/ NAVARRO Y LEDESMA, 1	28807	MADRID



	AYUNTAMIENTO	CONTACTO	CARGO	TELÉFONO	EMAIL	DIRECCIÓN	CP	PROVINCIA
19	ALCALÁ LA REAL							JAÉN
20	ALCANTARILLA	LAZARO MELLADO	ALCALDE	968 89 80 68	ayuntamiento@ayto-alcantarilla.es	C/ CARMEN, S/N	30820	MURCIA
21	ALCARRÀS	PATRICIA LLORENTE	TECNIC PROMOCIO ECONOMICA	973 790 004	pllorente@alcarras.cat	PL ESGLESIA 1	25180	LLEIDA
22	ALCÚDIA	ANA Mª PALMER CAUBET	TÉCNICA MEDIO AMBIENTE	971 897 107	mediambient@alcludia.net	ALBELLONS, 2	7400	ILLES BALEARS
23	ALCOBENDAS	RAFAEL MUÑOZ MELENDRO	DIRECTOR DE SERVICIOS PÚBLICOS	91 6597644	rmunoz@aytoalcobendas.org	PLAZA MAYOR 1	28100	MADRID
24	ALCOLETGE	GEMMA VILASETRÚ	AUXILIAR ADMINISTRATIVA	973 196 011	secretaria.alcaldia@alcoletge.cat	SITJAR 2	25660	LLEIDA
25	ALCORCÓN	NATALIA DE ANDRÉS	CONCEJALA MEDIO AMBIENTE	91 649 38 80		C/ LAS FÁBRICAS 8	28923	MADRID
26	ALELLA	ANA FERNÁNDEZ	REGIDOR DE MOVILIDAD	935 552 339	fernandezaa@alella.cat	PLAZA DEL AYUNTAMIENTO, 1	8328	BARCELONA
27	ALFAFAR			963182126	jmsaez@alfafar.com		46910	VALENCIA
28	ALFARRÀS	ISABEL ORTEGA	REGIDORA MEDIO AMBIENTE	692 985 321	mediambient@ajuntamentalfarras.cat	AV CATALUNYA 16	25120	LLEIDA
29	ALFÀS DEL PI					C/ FEDERICO GARCÍA LORCA 11	3580	ALICANTE
30	ALGAIDA	FRANCESC MIRALLES	ALCALDE	971 125 335	batle@ajalgaida.net	CARRER DEL REI 6	7210	ILLES BALEARS
31	ALGECIRAS					C/ REGINO MARTÍNEZ 18	11201	CÁDIZ
32	ALGEMESÍ					PLAZA MAJOR 3	46680	VALENCIA
33	ALGERRI		ALCALDE	973 426 013		PL MAJOR 1	25130	LLEIDA
34	ALGETE	MARÍA NIEVES PÉREZ	CONCEJALA MEDIO AMBIENTE	916 204 900		PLAZA DE AYUNTAMIENTO 7	28110	MADRID
35	ALGUAIRE		ALCALDE	973 756 006		PL ESGLESIA 21	25125	LLEIDA
36	ALGUENYA					PLAZA DE JUAN CARLOS I Nº 3	3668	ALICANTE
37	ALHAMA DE GRANADA					CARRERA DE FRANCISCO DE TOLEDO 5	18120	GRANADA
38	ALHAURÍN DE LA TORRE	MARINA BRAVO	CONCEJALA MEDIO AMBIENTE	952 417 150		PLAZA DE LA JUVENTUD	29130	MÁLAGA
39	ALHAURÍN EL GRANDE	MARINA CAÑAMERO DE LA CRUZ	TÉCNICA MEDIO AMBIENTE	952490000	medioambiente@alhaurinelgrande.net	PLAZA DEL CONVENTO, S/N	29120	MÁLAGA
40	ALICANTE	IRENE CAMPILLO	TÉCNICO OBRAS PÚBLICAS	965 149081	movilidad.sostenible@alicante-ayto.es	ARZOBISCO LOACES 13	3003	ALICANTE
41	ALLANDE			985 80 70 04		C/ DONATO FERNÁNDEZ, Nº 2	33880	ASTURIAS
42	ALLÍN			948540440	allin@sip2000.es	C/ ASUNCIÓN, 1	31290	NAVARRA
43	ALLER			985 494 000		AVDA. DE LA CONSTITUCIÓN, 1	33686	ASTURIAS

	AYUNTAMIENTO	CONTACTO	CARGO	TELÉFONO	EMAIL	DIRECCIÓN	CP	PROVINCIA
44	ALLO			948523012	aytoallo3008@ajarrural.com	PL. DE LOS FUEROS, 7	31260	NAVARRA
45	ALMACELLES	MERCÈ TORRUELLA	TÉCNICA DEL AYUNTAMIENTO	973 74 12 12	infojove@almacelles.cat	PÇA. DE LA VILA 1	25100	LLEIDA
46	ALMATRET							LLEIDA
47	ALMENDRALEJO	LUIS JOSÉ GÓMEZ CORTÉS	MONITOR DINAMIZACIÓN AMBIENTAL MEDIO AMBIENTE	924 143 366	centroeducacion@almendralejo.es	CTRA FUENTE DEL MAESTRE, KM 17	6200	BADAJOS
48	ALMERÍA	ESTEBAN RODRÍGUEZ	CONCEJAL MEDIO AMBIENTE	950 081 731		PLAZA BENDICHO 6	4001	ALMERÍA
49	ALMOINES							VALENCIA
50	ALMONTE	JUAN JESÚS VIEJO	TÉCNICO MEDIO AMBIENTE	959 451 846	jjviejo@aytoalmonte.es	POCITO 10	21730	HUELVA
51	ALORA					FUENTE ARRIBA S/N	29500	MÁLAGA
52	ALPICAT	ROSER LLIVAS	REGIDORA DE SANITAT I SALUT	973 736 006	rllivas@alpicat.cat	C/ DE LLEIDA 42	25110	LLEIDA
53	ALTSASU/ALSASUA					C/ GARCÍA XIMÉNEZ, 36	31800	NAVARRA
54	ALTAFULLA	MONISE CASTELLARNAU	REGIDORA DE PARTICIPACIÓ I MEDI AMBIENT	977 65 00 08	mcastellarnau@altafulla.altanet.org	PL. DEL POU 1	43893	TARRAGONA
55	AMER	OLGA CARRERAS I SERRALLONGA	DIRECTOR MOVILIDAD	972431112	amer@amer.cat	PLAZA DE LA VILA, 30	17170	GIRONA
56	AMÉSCOA BAJA			948539008	amescoabaja@sip2000.es	C/ SAN ANTÓN, 30	31272	NAVARRA
57	AMIEVA			985944676		PRECENDI, S/N	33558	ASTURIAS
58	AMOREBIETA-ETXANO	JONE ETXEBARRIA	TÉCNICO DE MEDIO AMBIENTE	946 30 00 02	ingurumena@amorebieta.net	HERRIKO PLAZA S/N	48340	VIZCAYA
59	AMPOSTA	EMILIO TOLEDO AVELLANEDA	SERVENT CAP POLICIA LOCAL	977 70 01 14	cappl@amposta.cat	C/ BARCELONA, 66	43870	TARRAGONA
60	AMURRIO	NOEMI LLORENTE	TÉCNICO MEDIO AMBIENTE	945 89 11 61	nllorent@amurrio.org	PLAZA JUAN URRUTIA, S/N	1470	ÁLAVA
61	ANCÍN			948 53 40 13	info@ancin-antzin.org	CALLE ESTACIÓN, 21. ANCÍN	31281	NAVARRA
62	ANDOSILLA			948690034	andosilla@animsa.es	PL. SAN COSME Y SAN DAMIÁN, 1	31261	NAVARRA
63	ANGLESOLA	FRANCESC BERNAUS	REGIDOR	657 082 417		PLAZA SANTA ANNA 9	25320	LLEIDA
64	ANSOÁIN					PLAZA CONSISTORIAL, 1	31013	NAVARRA
65	ANTEQUERA	CARMEN ROSA TORRES	CONCEJALA DELEGADA MEDIO AMBIENTE	952708122	medioambiente.edil@antequera.es	C/ INFANTE D. FERNANDO	29200	MÁLAGA
66	ARACENA	Mª ANGELES DOMÍNGUEZ FRANCO	CONCEJALA MEDIO AMBIENTE	959 126 276	adominguez@ayto-aracena.es	PZA. SANTA CATALINA S/N	21200	HUELVA
67	ARRAHAL					PLAZA DE LA CORREDERA 1	41600	SEVILLA

	AYUNTAMIENTO	CONTACTO	CARGO	TELÉFONO	EMAIL	DIRECCIÓN	CP	PROVINCIA
68	ARAITZ			948 513 087	araitz@animsa.es	C/ MAYOR, 4	31891	NAVARRA
69	ARANDA DE DUERO	MÓNICA IBAÑEZ	TÉCNICO DE MEDIO AMBIENTE	947 54 63 53	educacion_ambiental@arandadeduero.es	PLAZA MAYOR, 13, 2º	9400	BURGOS
70	ARANJUEZ	JULIA ESPADA	DIRECTORA MEDIO AMBIENTE	91 809 0360	medioambiente@aranjuez.es	PZA. DE LA CONSTITUCIÓN S/N	28300	MADRID
71	ARANO					C/ ALTA, S/N	31754	NAVARRA
72	ARANTZA			948 634 005	arantza.udala@terra.es	HERRIKO PLAZA, 7	31790	NAVARRA
73	ARAS			948644033	arasnavarra@wanadoo.es	PL. CONSTITUCIÓN, 13	31239	NAVARRA
74	ARBUCIES	ANNA PINTU I SOLER	TÉCNICA DE MEDIO AMBIENTE	972 86 00 01	mediambient@ajarbucies.cat	CARRER MAJOR, 2	17401	GIRONA
75	ARCHENA					C/ MAYOR, EDIFICIO CASA GRANDE	30600	MURCIA
76	ARELLANO			948527025	aarellano@jazzfree.com	PL. DEL PARRAL, S/N	31263	NAVARRA
77	ARENAS DE SAN PEDRO	NURIA BLÁZQUEZ	AGENTE DE EMPLEO	920370413	nuria.blazquez@aytoarenas.com	PZA. DEL AYUNTAMIENTO	5400	ÁVILA
78	ARESO			948 510 327	aresokoudala@ibercom.com	C/ DE LA IGLESIA, S/N	31876	NAVARRA
79	ARIA			948 764 008		C/ SAN ANDRÉS, 1	31671	NAVARRA
80	ARIBE			948 764 187		C/ SANTA MARÍA, 18	31671	NAVARRA
81	ARMAÑANZAS			948648407		LA PLAZA, S/N	31228	NAVARRA
82	ARMILLA							GRANADA
83	ARRASATE-MONDRAGON	NEREA LAZPIUR	TÉCNICO AGENDA 21	943 25 20 09	agenda21@arrasate-mondragon.net	HERRIKO PLAZA NAGUSIA 1	20500	GUIPUZCOA
84	ARRECIFE	VICENTE DORTA BORGES	CONCEJAL TRÁFICO	928 81 27 50	vicentedorta@arrecife.es	AVDA. COLL, 5-6	35500	LAS PALMAS
85	ARRÓNIZ			948537106	arroniz@sip2000.es	PL. DE LOS FUEROS, 1	31243	NAVARRA
86	ARTESA DE LLEIDA			973 167 162		CASTELL Nº3	25150	LLEIDA
87	ARTZENTALES	MÓNICA ALONSO	COORDINADORA TÉCNICA AGENDA 21	946 109 590	agendalocal21@enkartrialde.org	BARRIO SAN MIGUEL S/N	48879	VIZCAYA
88	ARUCAS	MARIO SERGIO MARRERO	MONITOR MEDIO AMBIENTAL	928 62 31 73	mmarrero@arucas.org	C/ CERRILLO, 9	35402	LAS PALMAS
89	ASPA	NURIA PRATS	SECRETARIA			PL DE LA VILLA 8	25151	LLEIDA
90	ATAUN	IGOR AIERBE	ALCALDE	943 18 00 11	alkatea@ataun.net	UDALETXE A	20211	GUIPUZCOA
91	ATEZ			948 306 564	ayto.atez@cniebla.com	C/ SAN MIGUEL, 1	31867	NAVARRA

	AYUNTAMIENTO	CONTACTO	CARGO	TELÉFONO	EMAIL	DIRECCIÓN	CP	PROVINCIA
92	AURITZ/BURGUETE			948 760 032	burguete@animsa.es	PL. DEL AYUNTAMIENTO, 1	31640	NAVARRA
93	ÁVILA	NURIA GARCÍA	TÉCNICO DE MEDIO AMBIENTE	920 35 40 31	ngarcia@ayuntavila.com	C/ MARTIN CARRAMOLINO, 10	5001	ÁVILA
94	AVILÉS			985 122 100		PLAZA DE ESPAÑA, 1	33402	ASTURIAS
95	AYAMONTE	PATRICIA ROMERO	TÉCNICA MEDIO AMBIENTE	959 641 137	medioambiente@ayto-ayamonte.es	PZA DE LA LAGUNA 1	21400	HUELVA
96	AYEGUI			948551931	ayegui@ayegui.org	C/ AYUNTAMIENTO, 1	31240	NAVARRA
97	AZAGRA			948 692 042	ayuntazagra.3008@cajarural.com	C/ PLUS ULTRA, 6	31560	NAVARRA
98	AZNALCÁZAR	MARÍA ISABEL PUMAR CANTIZANO	TÉCNICA MEDIO AMBIENTE	955 75 00 06 EXT 229	isabelpumarcantizano@aznalcazar.es	AVENIDA JUAN CARLOS I N° 29	41849	SEVILLA
99	BADALONA	ALBERT MONTERO	TÉCNICO MOVILIDAD	93 483 26 00	amontero@badalona.cat	PZA. ASSEMBLEA DE CATALUNYA, 9-12, 3ª PLANTA	8911	BARCELONA
100	BAEZA					PASAJE CARDENAL BENAVIDES 1	23440	JAÉN
101	BAILÉN					PLAZA DE LA CONSTITUCIÓN 1	23710	JAÉN
102	BALAGUER							LLEIDA
103	BARAÑÁIN	ANA CASTILLEJO	DIRECTORA DEL ÁREA DE URBANISMO	948286310	atecnico@baranain.com	PLZ. CONSISTORIAL S/N	31010	NAVARRA
104	BARBARIN			948537014	luquin@wanadoo.es	C/ MAYOR, S/N	31243	NAVARRA
105	BARCELONA	EDUARD FREIXEDES	REGIDOR DE MOBILITAT	93 402 33 62	efreixedes@bcn.cat	PLAÇA CARLES PI I SUNYER 8-10, PLANTA 3ª	8002	BARCELONA
106	BARGOTA			948648080	aytobargota.3008@cajarura.com	C/ REAL, 22	31229	NAVARRA
107	BARILLA			948 850 038	aytoabarillas@masbytes.com	C/ SAN MIGUEL, 1	31523	NAVARRA
108	BARRO							PONTEVEDRA
109	BARXETA					PLAZA ALCALDE JOSE LORENTE 1	46667	VALENCIA
110	BASABURUA			948 503 035	basaburua@sip2000.es	C/ ASUNCIÓN, S/N	31866	NAVARRA
111	BASAURI	MARTA SANTAMARÍA	TÉCNICO DE MEDIO AMBIENTE	944 66 63 07	msantamaria@basauri.net	KAREAGA GOIKOA, 52	48970	VIZCAYA
112	BAZTAN					PLAZA DE LOS FUEROS, S/N	31700	NAVARRA
113	BÉJAR	ALEJO RIÑONES RICO	ALCALDE	923 400115	medioambiente@aytoberjar.com	PLAZA MAYOR, 7	37700	SALAMANCA
114	BELLCAIRE D'URGELL			973 58 60 05		PLAÇA MAJOR, 1	25337	LLEIDA
115	BELLMUNT D'URGELL		ALCALDESA	973 610 436		C7 MAJOR 18	25336	GIRONA
116	BELLPUIG	JOSEP Mª GREOLÉS	REGIDOR			HOMENATGE A LA VELLESA 6	2550	LLEIDA

	AYUNTAMIENTO	CONTACTO	CARGO	TELÉFONO	EMAIL	DIRECCIÓN	CP	PROVINCIA
117	BELMONTE DE MIRANDA			985 762 160		AVENIDA RÍO PIGÜEÑA S/N	33830	ASTURIAS
118	BENALMADENA	INMACULADA HERNÁNDEZ	CONCEJAL MEDIO AMBIENTE	952 579947	ambiental@benalmadena.com	C/ JUAN LUIS PERALTA	29639	MÁLAGA
119	BENAVENTE	PEDRO LUIS CASTRILLO	TECNICO MEDIO AMBIENTE	980630445	pacastrillo@benavente.es	PLAZA DEL GRANO, 2	49600	ZAMORA
120	BENICASIM					C/ METGE SEGARRA 4	12560	CASTELLÓN
121	BERA			948 630 005	bera@animsa.es	HERRIKO ETXEA PLAZA, 1	31780	NAVARRA
122	BERJA					PLAZA DE LA CONSTITUCIÓN 1	4760	ALMERÍA
123	BERRIOZAR					KALEBERRI, 12	31013	NAVARRA
124	BERTIZARANA			948 592 018	ayubertiza2000@yahoo.es	PL. DEL FRONTÓN, 11	31793	NAVARRA
125	BESALÚ	LAURA ROMERO	TÉCNICA SALUD Y MEDIO AMBIENTE	972590225	lrgrau@besalu.cat	PLAÇA DE LA LLIBERTAT 1	17850	GIRONA
126	BETELU			948 513 011	betelu@animsa.es	C/ ANTIGUA, 5	31890	NAVARRA
127	BIGASTRO							ALICANTE
128	BILBAO	FERNANDO GONZÁLEZ	DIRECTOR DE CIRCULACIÓN DEL AYTO DE BILBAO	944 20 46 20	fgv@ayto.bilbao.net	PZA. ERNESTO ERKOREKA S/N EDIF SAN AGUSTÍN 2ºB	48007	VIZCAYA
129	BIMENES			985 70 00 04		CARRETERA GENERAL, S/N	33527	ASTURIAS
130	BISBAL D'EMPORÀ	JORDI VICENS PERPINYÀ	TÉCNICO MEDIO AMBIENTE	972646806	mediambient@labisbal.cat	CALLE AIGÜETA, 17	17100	GIRONA
131	BLANCA	CARLOS RUIZ MARTÍNEZ	CONCEJAL MEDIO AMBIENTE	615 159 525	medioambiente@blanca.es	C/ ANGUILLAR A SABAZIA Nº7	30450	MURCIA
132	BLANES	DOLORS ROSELL	CAP DE SERVEI DE MEDI AMBIENT MEDIO AMBIENTE	972 37 93 71	mediambient@blanes.cat	PS. DE DINTRE, 29	17300	GIRONA
133	BOADILLA DEL MONTE	MAR PAÑOS DE ARRIBA	CONCEJALA TURISMO, COMERCIO, TRANSPORTE Y MOVILIDAD	916 349 300	mpanosdearriba@aytoboadilla.com	JOSÉ ANTONIO 42	28660	MADRID
134	BOAL			985 62 00 03		PLAZA DEL AYUNTAMIENTO S/N	33720	ASTURIAS
135	BOLLULLOS DEL CONDADO	CHARI MARTÍN DÍAZ	TÉCNICA TURISMO	659 958 509	turismobollullos@yahoo.es	PZA. SAGRADO CORAZÓN S/N	21710	HUELVA
136	BONREPÓS I MIRAMBELL	VICENT RIBES	CONCEJAL	96 185 25 00	admon@bonimir.com	PLAÇA DEL POBLE, 1	46131	VALENCIA
137	BOVERA			973 133 139	ajuntament@bovera.ddl.net	C/ MAJOR 20-22	25178	LLEIDA
138	BUÑUEL			948 833 039	ayuntamiento@bunuel.animsa.es	C/ VICENTE OLIVER, 19	31540	NAVARRA
139	BUJALANCE							CÓRDOBA

	AYUNTAMIENTO	CONTACTO	CARGO	TELÉFONO	EMAIL	DIRECCIÓN	CP	PROVINCIA
140	BURELA	Mª JOSÉ CASTRO	TÉCNICO MEDIO AMBIENTE	982 580867	medioambiente@burela.org	EIJO GARAY 20	27880	LUGO
141	BURGOS	JOSÉ ESCALANTE CASTARROYO	TÉCNICO JEFE SERVICIO DEL SAMYT	947 288 800	jescalante@aytoburgos.es	PLAZA ESPAÑA, BAJOS MERCADO NORTE	9005	BURGOS
142	BURGUI			948 477 007	ayuntoburgui@terra.es	PL. DE LA VILLA, 1		NAVARRA
143	BURJASSOT	DANIEL GÓMEZ MOROLES	TÉCNICO MEDIO AMBIENTE Y PAISAJE	963649515	medioambiente@ayto-burjassot.es	EMILIO CASTELAR 1	46100	VALENCIA
144	CABANA DE BERGANTIÑOS					A CARBALLA	15115	A CORUÑA
145	CABANILLAS			948 810 107	cabanillas@animsa.es	PL. DEL AYUNTAMIENTO, S/N	31511	NAVARRA
146	CABRA					PLAZA DE ESPAÑA 14	14940	CÓRDOBA
147	CABRALES			985845021		PLAZA AYUNTAMIENTO S/N	33555	ASTURIAS
148	CABRANES					C/ JESÚS ARANGO, 4	33310	ASTURIAS
149	CABREDO			948 44 40 09	info@cabredo.org	CALLE SAN SIMEÓN, 26	31227	NAVARRA
150	CADIZ	JUAN ANTONIO GUERRERO VAZQUEZ	DELEGADO DE LA POLICÍA LOCAL, TRÁFICO Y TRANSPORTE TRÁFICO Y TRANSPORTE	956241110	juanantonio.guerrero vazquez@cadiz.es	PLAZA SAN JUAN DE DIOS, 1	11075	CÁDIZ
151	CADREITA			948 836 011	cadreita@navarra.net	PL. DE ESPAÑA, 1	31515	NAVARRA
152	CALATAYUD					PLAZA COSTA 14	50300	ZARAGOZA
153	CALDES DE MALAVELLA	JORDI SERRA I GARCIA	TÉCNICO MEDIO AMBIENTE	972470005	tecnicmediambient@caldesdemalavella.cat	VALL · LLOBERA S/N	17455	GIRONA
154	CALDES DE MONTBUI	MARC FREXA	TÉCNICO DE MEDIO AMBIENTE	93 862 70 23	freixabm@caldesmontbui.cat	PLAÇA DE LA FONT DEL LLEÓ, 11	8140	BARCELONA
155	CALELLA	MARC PLANS	CARRER TECNICO DE MEDIO AMBIENTE	93 766 30 30	plansfm@calella.cat	PLAÇA DE LA CONSTITUCIÓ, 9-13	8370	BARCELONA
156	CALLOS A DEL SEGURA					PLAZA DE ESPAÑA 1	3360	ALICANTE
157	CALONGE	JOSEP FIGUERAS	CAPORAL POLICIA LOCAL	972 66 03 27	policia.local@calonge.cat	PLAZA CONCORDIA, 7	17251	GIRONA
158	CALVIÀ	PATRICIA DOMÍNGUEZ	DIRECTORA OFICINA CALVIÀ POR EL CLIMA	971 139 100	pdominguez@calvia.com	JULIÀ BUJOSA SANS, BATLE 1	7184	ILLES BALEARS
159	CAMARIÑAS					PLAZA DE INSUELA 57	15123	A CORUÑA
160	CAMAS	ELENA NOVILLO	TÉCNICA MEDIO AMBIENTE	95 5980264	ambiente_elena@yahoo.es	PLAZA NUESTRA SEÑORA DE LOS DOLORES, S/N	41900	SEVILLA
161	CAMBADOS					PRAZA CONCELLO, 1	36630	PONTEVEDRA
162	CAMBRILS	MARIA LLUISA ALISEDA VÁZQUEZ	ADMINISTRATIVA POLICIA LOCAL	977 794 579	laliseda@cambrils.org	PZ. DEL AYUNTAMIENTO, 4	43850	TARRAGONA

	AYUNTAMIENTO	CONTACTO	CARGO	TELÉFONO	EMAIL	DIRECCIÓN	CP	PROVINCIA
163	CAMPLLONG	SILVIA TUBERT	TÈCNICA ADMINISTRACIÓ N	972 46 15 04	ajuntament@campllong.cat	C./ ESGLESIA, 21	17459	GIRONA
164	CANDAMO			985 828 056		CARRETERA GENERAL, S/N	33829	ASTURIAS
165	CANDELARIA	ESTEBAN HERNÁNDEZ MARTÍN	TÈCNICO DE TRANSPORTE, ACCESIBILIDAD Y COMUNICACIONES	822 029 064	accessibilitad@candelaria.es	AVD. CONSTITUCIÓ N, 7	38530	SANTA CRUZ DE TENERIFE
166	CANGAS DE ONÍS			985848043		AVDA. COVADONGA 21	33550	ASTURIAS
167	CANGAS DEL NARCEA			985 813 812		PLAZA CONDE TORENO	33800	ASTURIAS
168	CAPDEPERA	MARGALIDA SERVERA	TÈCNICA DE MEDIO AMBIENTE	971 563 052	mediambient@ajcapdepera.net	PÇA. SIRJAR 5	7580	ILLES BALEARS
169	CARBAJOSA DE LA SAGRADA	ANGEL MANSO	CONCEJAL	923 208925	manso_32@yahoo.es	PZ DEL AYUNTAMIENTO 1	37188	SALAMANCA
170	CARBALLO DE AVIA					RUA CASTELAO 4	32412	ORENSE
171	CÁRCAR			948674175	carcar@animsa.es	PL. DE LOS FUEROS, 2	31579	NAVARRA
172	CARDEDEU	EULÀLIA ZARAGOZA	TÈCNICA DE MEDI AMBIENT	938444146	euliazg@cardedeu.cat	DR. FERRAN 1	8440	BARCELONA
173	CARREÑO			985 87 02 05		C/ SANTOLAYA 1-3	33430	ASTURIAS
174	CARTAYA	LOURDES BRITO CEADA	3º TENIENTE ALCALDE	959 39 37 60	lourdes.turismo@ayto-cartaya.es	AVDA. FERIA S/N	21450	HUELVA
175	CASCANTE					PL. DE LOS FUEROS, 1	31520	NAVARRA
176	CASO			985 608 002		LA PLAZA S/N	33990	ASTURIAS
177	CASSÀ DE LA SELVA	MAITE GARRIGÓS	TÈCNICA MEDIO AMBIENTE	972 460 005	mediambient@cassa.cat	RAMBLA ONZE DE SETEMBRE, 107	17244	GIRONA
178	CASTEJÓN					PL. DE LOS FUEROS, 1	31590	NAVARRA
179	CASTELLAR DEL VALLÈS	MARINA MUNTADA	CAP DEL DEPARTAMENT DE MEDI AMBIENT	93 714 40 40	mmuntada@castellarvalles.cat	PASSEIG TOLRÀ 1	8211	BARCELONA
180	CASTELLÓN DE LA PLANA	IVÁN MARTÍNEZ CASTELLÀ	JEFE DE SECCIÓN MOVILIDAD URBANA	964 355 305	ivan.martinez@castello.es	PLAZA MAYOR, 1	12001	CASTELLÓN
181	CASTELBISBAL	BIBIANA CATALÁN	TÈCNIC MEDI AMBIENT	93 772 02 25	bibiana.catalan@castelbisbal.cat	AV. PAU CASALS, 9	8755	BARCELONA
182	CASTELLDANS	ANNABEL PAU	REGIDORA DE TURISME, JOVENTUT I FESTES	663 829 215	turisme@castelldans.cat	PASSEIG MORAGUES 21	25154	LLEIDA
183	CASTELLDEFELS	MARIAN SARDÀ	CAP UNITAT INTERMÈDIA QUALITAT URBANA	93 665 11 50	marian.sarda@castelldefels.org	PLAZA DE LA IGLESIA, 1	8860	BARCELONA
184	CASTILLEJA DE LA CUESTA	ANGELES RODRIGUEZ	TENIENTE ALCALDE - DELEGADA DE JUVENTUD Y PARTICIPACIÓN CIUDADANA	637 801500	arodriguez@castillejodelacuesta.es	C/ CONVENTO 8	41950	SEVILLA

	AYUNTAMIENTO	CONTACTO	CARGO	TÉLFONO	EMAIL	DIRECCIÓN	CP	PROVINCIA
185	CASTRILLÓN			985 53 00 50		PLAZA DE EUROPA Nº 1	33450	ASTURIAS
186	CASTRO URDIALES	JAVIER HERNÁNDEZ	DIRECTOR TÉCNICO	942 663 111	hernandez-j@municipiossostenibles.com	EDIFICIO DE LA LONJA, PUERTA A, 2º IZQ	39740	CANTABRIA
187	CASTROPOL			985 635 001		PLAZA DEL AYUNTAMIENTO S/N	33760	ASTURIAS
188	CASTUERA	ESTHER PULIDO	CONCEJALA DE URBANISMO	924 772 301	esther_pulido@castuera.es	PZA ESPAÑA 1	6420	BADAJEZ
189	CAZORLA	MANUELA VALENZUELA	CONCEJALA MEDIO AMBIENTE	953720000	manuela.valenzuela@hotmail.com	PLAZA DE FRANCISCO MARTÍNEZ 1	23470	JAÉN
190	CELLERA DE TER	MARC SOLER	DIRECTOR MEDIO AMBIENTE	972 42 19 02		C./ COLL DE GRIA, 1	17165	GIRONA
191	CENTELLES	NEUS VERDAGUER	REGIDOR DE MEDI AMBIENT	93 881 03 75	verdaguern@diba.cat	NOU, 19	8540	BARCELONA
192	CERDANYOLA DEL VALLÈS	ANGEL REYES	TÉCNICO DE MOVILIDAD Y TRANSPORTE	93 808 888	reyesla@cerdanyola.org	C/ ALTAMIRA, 48 2º PLANTA	8290	BARCELONA
193	CERVERA			973 53 00 25		PL. MAJOR, 1	25007	LLEIDA
194	CEUTA	CAROLINA HURTADO	GERENTE DE OBIMASA	956 52 02 02	churta.do@ceuta.info	CTRA. BENZU-GARCÍA ALDAVE	11704	CEUTA
195	CHICLANA DE LA FRONTERA	FABIÁN SANTANA	JEFE GABINETE ALCALDÍA Y PRENSA	956490135	fsantana@chiclana.es	GARCÍA GUTIÉRREZ 1	11130	CÁDIZ
196	CHIPIONA					PLAZA DE ANDALUCÍA, S/N	11550	CÁDIZ
197	CHIVA	CONCEPCIÓN ORTIZ	CONCEJALA DE MEDIO AMBIENTE MEDIO AMBIENTE	600 65 11 14	concha.ortiz@chiva.es	PZA DE GIL ESCARTÍ	46370	VALENCIA
198	CIEZA					PLAZA MAYOR, 1	30530	MURCIA
199	CINTRUENIGO					PLAZA FUEROS, 1	31592	NAVARRA
200	CIRAUQUI			948 34 20 80	cirauqui@animsa.es	PLAZA DE LA CONSTITUCIÓN 1	31131	NAVARRA
201	CIUDAD REAL	JOSÉ JAVIER PLATA ARANDA	TÉCNICO MEDIO AMBIENTE	926271055	jjplata@ayto-ciudadreal.es	C/ POSTAS, 8-2ª PLANTA	13001	CIUDAD REAL
202	CIUTADELLA	XAVI CARDONA	TECNICO MEDIO AMBIENTE	971 380 787	cap.policia@policia-ciutadella.org	CARRETERA ME.1 KM 43500	7760	ILLES BALEARS
203	COAÑA			985 47 35 35		PLAZA DEL AYUNTAMIENTO, S/N	33795	ASTURIAS
204	COCA					PLAZA MAYOR, 1	40480	SEGOVIA
205	COÍN					PLAZA DE LA ALAMEDA, 28	29100	MÁLAGA
206	COLLADO VILLALBA	GUILLERMO ALONSO PINTADO	MEDIO AMBIENTE	918562856	guillermo.alonso@ayto-colladovillalba.org	PLAZA DE LA CONSTITUCIÓN 1	28400	MADRID
207	COLUNGA			985 856 000		PLAZA DEL AYUNTAMIENTO, 1	33320	ASTURIAS
208	COMILLAS	FLORI LÓPEZ	AGENTE DE DESARROLLO LOCAL	942720289	adl@comillas.es	JOAQUIN DEL PIÉLAGO, 1 - 2ª PLANTA	39520	CANTABRIA

	AYUNTAMIENTO	CONTACTO	CARGO	TELÉFONO	EMAIL	DIRECCIÓN	CP	PROVINCIA
209	CONIL DE LA FRONTERA					PLAZA CONSTITUCIÓN 1	11140	CÁDIZ
210	CORDOBA	JOSE CARLOS DORADO	TÉCNICO MOVILIDAD Y TRÁFICO	957469706	jc.dorado@ayuncordoba.es	AVD. DE LOS CUSTODIOS, S/N	14071	CÓRDOBA
211	CORELLA	JOSE MANUEL G. SANZ	TÉCNICO DE DEPORTES	948 78 00 04	deportes@corella.es	PLAZA ESPAÑA, S/,	31591	NAVARRA
212	CORNELLÀ DE LLOBREGAT	DAVID CALABUIG	TÉCNICO DE MEDIO AMBIENTE	679 50 15 68	dcalabuig@aj-cornella.cat	PLAÇA DE LA ESLGÉSIA 1	8940	BARCELONA
213	COSLADA	EUSTAQUIO LANILLOS	POLICÍA LOCAL	636 686 781	educacionvial@ayto-coslada.es	AVDA. CONSTITUCIÓN, 108	28820	MADRID
214	COVELO					PRAZA MESTRE CERVIÑO 2	36872	PONTEVEDRA
215	CUADRILLA DE AYALA	AINZANE AIRBAZAIGOITIA	TÉCNICO MEDIO AMBIENTE	945 399 122	cayala.aintzane@ayto.alava.net	ELESPIDE 4 2º DCHA	1476	ÁLAVA
216	CUDILLERO			985 59 00 03		PLAZA SAN PEDRO	33150	ASTURIAS
217	CUENCA	MIGUEL ANGEL MONSERRAT	TENIENTE ALCALDE, PROTECCIÓN CIUDADANA Y MOVILIDAD	969 176 100	alcaldia@cuenca.es	PLAZA MAYOR, 1	16001	CUENCA
218	CULLAR VEGA	JUAN FRANCISCO MUÑOZ	CONCEJAL MOVILIDAD SOSTENIBLE	958 574 368	fanfanrober@hotmail.com	ALONSO CANO	18195	GRANADA
219	CUNIT	JOSEP MIRÓ	TÉCNICO DE MEDIO AMBIENTE	606 123 173	mediambient@cunit.org	C/ MAJOR 12	43881	TARRAGONA
220	DÚRCAL					PLAZA DE ESPAÑA, 1	18560	GRANADA
221	DEGAÑA			985818755		CARRETERA GENERAL, S/N	33812	ASTURIAS
222	DENIA	FLOREN TERRADES	AGENTE DE DESARROLLO LOCAL	966467075	adl@ayto-denia.es	RONDA DE LES MURALLES, 42 (OFICINA DENIA FUTUR)	3700	ALICANTE
223	DESOJO			948648300	ayuntamientodesojoo@wanadoo.es	C/ MAYOR, 3	31229	NAVARRA
224	DICASTILLO			948527006	adicastillo@wanadoo.es	PL. DE LOS FUEROS, 1	31263	NAVARRA
225	DON BENITO	MARÍA JOSEFA VALADÉS	CONCEJALA DE SEGURIDAD CIUDADANA Y TRÁFICO	619203513	mjvalades@hotmail.com	PLAZA DE ESPAÑA, 1	6400	BADAJOS
226	DONAMARIA			948450046	donamaria@animsa.es	UXARREA, S/N	31750	NAVARRA
227	DONEZTEBE/SANT ESTEBAN			948 450 017	santesteban@animsa.es	C/ MERCADERES, 9	31740	NAVARRA
228	DONOSTIA-SAN SEBASTIÁN	ANDRÉS MARTÍNEZ	TÉCNICO DPTO DE MOVILIDAD	943 482809	andres_martinez@donostia.org	URDANETA, 13, 3º	20006	GUIPUZCOA
229	DOS HERMANAS	ANTONIO LORA	POLICÍA LOCAL	954 721 233	alora@doshermanas.es	LUIS ORTEGA BRU 2	41702	SEVILLA
230	DURANGO	AITOR LARRUCEA	TÉCNICO AGENDA LOCAL 21	946 03 00 11	agenda21@durango-udala.net	BARRENKALEA 17	48200	VIZCAYA
231	ÉCIJA	CARMEN CARRILLO	TÉCNICO DPTO. MEDIO AMBIENTE	955905690	carmen.urbanismo@ecija.org	AVDA. BLAS INFANTE, 5	41400	SEVILLA
232	EGÜES			948 331 611	egues@animsa.es	C/ SAN MARTÍN, 26	31486	NAVARRA

	AYUNTAMIENTO	CONTACTO	CARGO	TELÉFONO	EMAIL	DIRECCIÓN	CP	PROVINCIA
233	EIVISSA	PAZ HERNANDEZ	TÉCNICO URBANISMO Y MEDIO AMBIENTE	971 199635	mediambient@eivissa.org	CARLOS III, Nº 4	7800	ILLES BALEARS
234	EL BUSTO			948648301	ayuntamientoelbusto@wanadoo.es	C/ CAMPO, S/N	31229	NAVARRA
235	EL ESPINAR					PLAZA DE LA CONSTITUCIÓN 1	40400	SEGOVIA
236	EL FRANCO			985 478 601		PLAZA DE ESPAÑA, 3	33750	ASTURIAS
237	EL MASNOU	AÍNOA MESALLES	TÉCNICA DE MOBILITAT	93 557 16 45	mesallesca@elmasnou.cat	PASSEIG PRAT DE LA RIBA 1	8320	BARCELONA
238	EL PERELLÓ	TANIA ALIAGA LLOPIS	AGENTE DE EMPLEO Y DESARROLLO LOCAL	961 771 046	perello_arq@cv.gva.es	C/ BARÓ DE RUAIA 1	46420	VALENCIA
239	EL PUERTO DE SANTA MARÍA					C/ FRANCISCO COSSIOCHOA	11500	CÁDIZ
240	ELCHE	JESÚS MORENO	JEFE SERVICIO INGENIERÍA	96 665 80 09	servicio.ingenieria@ayto-elche.es	C/ LA FIRA, 2	3202	ALICANTE
241	ELDA	EMILIANO BELLOT	CONCEJAL DE MEDIO AMBIENTE	96 698 92 07	saludmediambient@elda.es	PLAZA DE LA CONSTITUCIÓN, S/N	3600	ALICANTE
242	ELGOIBAR	IDOIA ALVAREZ	TÉCNICA AGENDA 21	943 744 38	ingurumena@elgoibar.net	FORUEN PLAZA 1	20870	GUIPUZCOA
243	ELGORRIAGA			948 450 454	elgorriaga@animsa.es	C/ SAN PEDRO, 1	31744	NAVARRA
244	ELS PALLAR ESOS	JOAN PERE VIDAL	REGIDOR DE MEDIO AMBIENTE	977 610 600		AV. CATALUNYA 8	43151	TARRAGONA
245	ENGUÍDANOS					C/ SAN BLAS 2	16372	CUENCA
246	ERANDIO	AINHUA SALTERAIN	COORDINADORA BEHARGINTZA	944 17 56 16	salterain@erandioko-udala.net	DESANEXIÓN 4	48950	VIZCAYA
247	ERATSUN			948 615 030		C/ SAN MILLÁN, S/N	31748	NAVARRA
248	ERROIBAR			948 768 011	erro@animsa.es	CTRA. DE FRANCIA, S/N	31696	NAVARRA
249	ESKORIATZA	ENERITZ ZUBIA ALTUNA	INGURUMEN TEKNIKARIA	943 715453	ingurumena@eskoriatza.net	FERNANDO ESKORIATZA PLAZA 1	20540	GUIPUZCOA
250	ESPARZA DE SALAZAR			948890118		MAIATZALDEA, 16	31453	NAVARRA
251	ESPLUGUES DE LLOBREGAT	DAMIÁN SÁNCHEZ	TÉCNICO DE MEDIO AMBIENTE	93 371 33 50	dsanchez@esplugues.cat	PZA SANTA MAGDALENA, 24	8950	BARCELONA
252	ESPORLES	PILAR TOUS	AODL	971 610 002	agenda21@esporles.cat	PZA- ESPANYA 1	7190	ILLES BALEARS
253	ESPRONCEDA			948657131	aytoespronceda@wanadoo.es	C/ PICOTA, 2	31228	NAVARRA
254	ESTELLA			948548200	alcaldia@estellalizarra.com	PASEO LA INMACULADA, 1	31200	NAVARRA
255	ESTEPA					PLAZA DEL CARMEN 1	41560	SEVILLA
256	ESTEPONA	SUSANA ARAHUETES GONZÁLEZ	CONCEJALA DE FOMENTO, INFRAESTRUCTURAS Y TURISMO	952 809 000	sarahuetes@estepona.es	AVDA. DEL CARMEN EDIFICIO PUERTOSOL	29680	MÁLAGA

	AYUNTAMIENTO	CONTACTO	CARGO	TELÉFONO	EMAIL	DIRECCIÓN	CP	PROVINCIA
257	ESTERIBAR			948 304 071	aesteribar@terra.es	AVDA. RONCESVALLES, 13	31630	NAVARRA
258	ETAYO			948537043	aytolegaria@wanadoo.es	PL. SANTA MARÍA, 1	31281	NAVARRA
259	ETXALAR			948 635 005	udala@etxalar.org	C/ ANDUTZETA, 15	31760	NAVARRA
260	EULATE			948543778	aeulate@wanadoo.es	MEDIO BARRIO, 1	31271	NAVARRA
261	EZCÁROZ							NAVARRA
262	EZKURRA			948 615 068		C/ MAYOR, S/N	31749	NAVARRA
263	FENE	CARLOS NEGREIRA	ALCALDE	981492766	alcaldia@fenecidadan.net	AVENIDA DO CONCELLO S/N	15500	A CORUÑA
264	FERNAN CABALLERO	BEATRIZ ORDA	CONCEJALA MEDIO AMBIENTE	678 511 703	fernancaballero@local.jccm.es	PLAZA AYUNTAMIENTO 2	13140	CIUDAD REAL
265	FERNÁN-NÚÑEZ					PLAZA DE ARMAS, 5	14520	CÓRDOBA
266	FIGUERES	LLUÍS MARTÍNEZ ABAD	CAP D'ESTUDIS DE MOBILITAT MOVILIDAD	972 510 111	llmartinez@figueres.org	AVDA. SALVADOR DALÍ, 107	17600	GIRONA
267	FORMENTERA	ISABEL JUAN	SECRETARIA DE PRESIDENCIA	971321087	isabeljuan@formentera.es	PLAÇA DE SA CONSTITUCIÓ 1	7860	ILLES BALEARS
268	FUENGIROLA	YOLANDA LIRIO	AUXILIAR ADMINISTRATIVO	952582320	serviciosoperativos@fuengirola.org	AVDA LEOPOLDO WERNER	29640	MÁLAGA
269	FUENLABRADA	SIRA REGO	CONSEJERA SOSTENIBILIDAD	91 649 70 00 88 12	sabed@ayto-fuenlabrada.es	PZA. CONSTITUCIÓN 1	28943	MADRID
270	FULLEDA	ROSA XIFRÉ	TENIENTE DE ALCALDE ADMINISTRACIÓN	973 15 62 96	rxifre68@gmail.com	CALLE PAUAL, 8	25411	LLEIDA
271	GALAPAGAR					PLAZA CONSTITUCIÓN 1	28260	MADRID
272	GALDAKAO	LEIRE DÍAZ	TÉCNICA DE MEDIO AMBIENTE Y DESARROLLO SOSTENIBLE	944010500	ldiazdegerenu@galdakao.net	KURTZEKO PLAZA 1	48960	VIZCAYA
273	GALDAMES	MÓNICA ALONSO	COORDINADORA TÉCNICA AGENDA 21	94 610 95 90	agenda.local21@enkarterrialde.org	BARRIO SAN MIGUEL S/N	48870	VIZCAYA
274	GÁLDAR					C/ CAPITÁN QUESADA 1	35460	LAS PALMAS
275	GALLUÉS					C/ SAN JUAN, S/N	31451	NAVARRA
276	GANDÍA	MÁXIMO VIDAL	JEFE TRÁFICO Y MOVILIDAD	96 295 94 01	mvidal@gandia.org	PLAÇA MAJOR, 1	46701	VALENCIA
277	GANDESA	MAITE AUBÀ	REGIDORA	977 420 022	aj.gandesaa@altanet.org	PLAÇA ESPANYA 1	43780	TARRAGONA
278	GARAIOA			948 764 042		C/ TXIKIRRIN, 26	31692	NAVARRA
279	GARRALDA			948 764 008	garralda@animas.es	C/ PEIRA MACHÍN, 1	31693	NAVARRA
280	GAVÁ	JOSE LUIS GARCÍA SÁNCHEZ	CAP DE MOBILITAT	932 63 91 00	jgarcia@aj-gava.cat	PL. JAUME BALMES, S/N	8850	BARCELONA

	AYUNTAMIENTO	CONTACTO	CARGO	TELÉFONO	EMAIL	DIRECCIÓN	CP	PROVINCIA
281	GELIDA	MONTSE MURAY		93 779 00 58	muraymm@diba.cat	PLAZA DE LA VILA 12	8790	BARCELONA
282	GENEVILLA					C/ VILLA, S/N	31227	NAVARRA
283	GETAFE	IGNACIO SÁNCHEZ	ASESOR ADJUNTO TÉCNICO DE MEDIO AMBIENTE	91 202 79 43	nacho.sanchez@ayto-getafe.org	POLVARANCA 3	28901	MADRID
284	GETXO	JOSU ATEKA	TÉCNICO DE MEDIO AMBIENTE	944 66 01 80	jateca@getxo.net	C/ FUEROS, 6	48992	VIZCAYA
285	GIBRALEÓN	JUAN LUIS MARTÍN	TÉCNICO MEDIO AMBIENTE	959 300 211	medioambiente1@gibraleon.com	PZA ESPAÑA 1	21500	HUELVA
286	GIJÓN	ENRIQUE RODRÍGUEZ	RESPONSABLE ASUNTOS EUROPEOS E INICIATIVAS INTERNACIONALES	985 181153	eirodriguez@gijon.es	PZ. MAYOR 1, 2ª PLANTA	33201	ASTURIAS
287	GINES	AVELIN A MUÑOZ	ADMINISTRATIVO O GESTIÓN MEDIO AMBIENTAL	954 715 344	medioambiente@aytogines.es	C/COLÓN 2 EDIFICIO CASA ROSA	41960	SEVILLA
288	LA GINGUETA D'ANEU	JOANA VIÑAS	TÉCNICA MEDIO AMBIENTE	973 62 60 67	ajuntament@guingueta.ddl.net	CARRETERA S/N	25597	LLEIDA
289	GIRONA	MERCÈ TEIXIDOR	CAP D'ÀREA MOBILITAT I VIA PÚBLICA MOVILIDAD Y VÍA PÚBLICA	972 419 029	mteixidor@ajgirona.cat	PLAÇA DEL VI, 1	17004	GIRONA
290	GODELLA	JOSÉ VALENZUELA APARICIO	CONCEJAL PARTICIPACIÓN CIUDADANA	963 63 80 56	participa@godella.es	C/ MAYOR, 45	46110	VALENCIA
291	GOIZUETA			948 514 006	goizueta@telefonica.net	PL. DEL AYUNTAMIENTO, 4 -1º	31754	NAVARRA
292	GOLMÉS			973 601 501	ajuntament@golmes.ddl.cat	CALLE PORTAL, 1	25241	LLEIDA
293	GORDEXOLA	MÓNICA ALONSO MARTÍNEZ	COORDINADORA TÉCNICA AGENDA LOCAL 21	946 109 590	agendaLocal21@enkarterialde.org	BARRIO SAN MIGUEL S/N	48879	VIZCAYA
294	GOZÓN			985 883 508		PLAZA DE LA VILLA S/N	33440	ASTURIAS
295	GRADO			985 75 00 68		C/ ALONSO DE GRADO, 3	33820	ASTURIAS
296	GRANADA	JOSÉ MANUEL GARCÍA	CONCEJAL DE MOVILIDAD	952 24 81 00	ciev@granadametropolitano.com	PL. DEL CARMEN, S/N	18001	GRANADA
297	GRANADELLA	CARLOS GIBERT	ALCALDE	973 13 30 17	ajuntament@granadella.cat	PLAZA DE LA VILA, 33	25177	LLEIDA
298	GRANDAS DE SALIME			985 627 021		PLAZA DE LA CONSTITUCIÓN, 1	33730	ASTURIAS
299	GRANOLLERS	SERGI HURTADO	TÉCNICO DE MOBILITAT	93 842 66 06	shurtado@ajuntament.granollers.cat	CR. SANT JOSEP, 7, 2ª PLANTA	8401	BARCELONA
300	GUADALAJARA					PLAZA MAYOR 7	19001	GUADALAJARA
301	GUADARRAMA					PLAZA MAYOR 5	28440	MADRID
302	GUESALAZ			948357008	ayuntamiento@guesalaz.es	CARRETERA, S/N	31176	NAVARRA

	AYUNTAMIENTO	CONTACTO	CARGO	TELÉFONO	EMAIL	DIRECCIÓN	CP	PROVINCIA
303	GUÍA DE ISORA					C/ DEL AYUNTAMIENTO 4	38680	SANTA CRUZ DE TENERIFE
304	GUISSONA	ANGEL MASANET	DIRECTOR MEDIO AMBIENTE	97 355 10 00	ajuntament@guissona.cat	PLAZA BISBE BEN-LLOI, 1	25210	LLEIDA
305	HERNANI	MERTXE GÓMEZ	AGENDA 21EKO TEKNIKARIA	943575431	mertxe-g@hernani.net	GUDARIEN PLAZA 1	20120	GUIPUZCOA
306	HIRIBERRI/VILLANUEVA DE AEZKOA			948 764 196		C/ SAN SALVADOR, S/N	31671	NAVARRA
307	HUELMA					PLAZA ESPAÑA, 1	23560	JAÉN
308	HUÉRCAL DE ALMERÍA	JUAN JOSÉ AMATE RUIZ	CONCEJAL DE MEDIO AMBIENTE ÁREA DE MEDIO AMBIENTE	950300050	jamaterru@huercaalmeria.es	PLAZA DE LA CONSTITUCION N° 1	4230	ALMERÍA
309	HUÉRCAL-OVERA					AVENIDA GUILLERMO REYNA 7	4600	ALMERÍA
310	HUESCA	ANA BENEDET			abenedet@huesca.es	PLAZA DE LA CATEDRAL 1	22002	HUESCA
311	HUÉTOR VEGA	LIDA AMINI SHERVIN	TECHNICIAN ENVIRONMENT	958300511	medioambiente@huetorvega.com	PLAZA MENTIDERO S/N	18198	GRANADA
312	IBI					C/ ERES 48	3440	ALICANTE
313	IBIAS			985 81 61 01		PLAZA DEL AYUNTAMIENTO, S/N	33810	ASTURIAS
314	ICOD DE LOS VINOS					PLAZA LUIS DE LEÓN HUERTA	38430	SANTA CRUZ DE TENERIFE
315	IGANTZI			948 637 781	igantzi.udala@terra.es	KARRIKA NAGUSIA, 14 2º	31790	NAVARRA
316	IGUALADA	GEMMA SERCH	TÉCNICA MEDIO AMBIENTE	93 803 19 50	serchg@ajigualada.net	PL. AJUNTAMENT, 1	8700	BARCELONA
317	IGÚZQUIZA			948537068	aiguzquiza@wamdo.es	PLAZA, S/N	31241	NAVARRA
318	ILLAS			985506150	ayuntamiento@ayo-illas.es	C/ CALLEZUELA N°1	33411	ASTURIAS
319	IMOTZ			948 503 364	animotz@jazzfree.com	C/ SAN ESTEBAN, S/N	31869	NAVARRA
320	INCA	ROSA MARÍA TARRACÓ	COCEJALA ÁREA DE SERVEIS, PARCS I JARDINS	608 25 31 33	serveis@incaciutat.com	PÇA. ESPANYA 1	7300	ILLES BALEARS
321	IRUN	MAIDER BASURTO	TÉCNICA MEDIO AMBIENTE	943 505 492	mbasurto.urbanismo@irun.org	AVENIDA IPARRALDE, S/N. EDIFICIO KOSTORBE, 2ª PLANTA	20304	GUIPUZCOA
322	ISABA			948 893 005	isaba@es.inter.net	BARRIO IZARJENTE A, 1	31417	NAVARRA
323	ITUREN			948 450 302	ituren@animsa.es	C/ CONSEJO, 38	31745	NAVARRA
324	IVARS DE NOGUERA	LIDIA ROMEO	TENIENTE DE ALCALDE ADMINISTRACIÓN	630 877 163	lidiaromeo3@hotmail.com	AVENIDA NOGUERA, 10	25122	LLEIDA
325	JACA	Mª MERCEDES PLAZA	TÉCNICO DE DESARROLLO Y MEDIO AMBIENTE	974357207	mplaza@aytojaca.es	C/ MAYOR, 24	22700	HUESCA

	AYUNTAMIENTO	CONTACTO	CARGO	TELÉFONO	EMAIL	DIRECCIÓN	CP	PROVINCIA
326	JAÉN					C/ JOAQUÍN TENORIO S/N	23001	JAÉN
327	JARRIETA			948 890 124	ayjaurrieta.3008@cajarural.com	C/ LLANA, 3	31691	NAVARRA
328	JEREZ DE LA FRONTERA	MANUEL JIMÉNEZ	DIRECTOR ÁREA DE MOVILIDAD	956 149 440	circulacion@aytojer ez.es	C/ CORREDERA, 27	11403	CÁDIZ
329	JUMILLA					C/ CANOVAS DEL CASTILLO, 31	30520	MURCIA
330	JUNCOSA	SARA AVAIGÜES	SECRETARIA ACC	973 128 004	ajuntament@juncosa.cat	PLAZA MAYOR, 6	25165	LLEIDA
331	JUNEDA	ANTONI VILLAS	ALCALDE	973 15 0014	alcalde@juneda.cat	CALLE MAYOR, 13	25430	LLEIDA
332	KARRANZA HARANA	MÓNICA ALONSO MARTÍNEZ	COORDINADORA TÉCNICA AGENDA LOCAL 21	946 109 590	agenda local21@enkartrialde.org	BARRIO SAN MIGUEL S/N	48879	VIZCAYA
333	L'ALCÚDIA	JOSE BONO	TÉCNICO MEDIO AMBIENTE	96 254 02 66	activitats@lalcudia.com	C/ PINTOR VERGARA, 28	46250	VALENCIA
334	L'AMETLLA DE MAR	MARC VILABRÚ	GERENT-TÉCNIC ÀREA MUNICIPAL DESPORTS	977 456 811		SANT JOAN 55	43860	TARRAGONA
335	L'AMETLLA DEL VALLÈS	TERESA BADA FRANQUET	REGIDORA DE MOVILIDAD	93 843 25 01		PLAÇA AJUNTAMENT 1	8480	BARCELONA
336	HOSPITALET DE LLOBREGAT	JOAN MEDIAVILLA LIZANO	JEFE DE SERVICIO MOVILIDAD	934 40 29 588	capserveimobilitat@l-h.cat	CALLE MIGDIA, 12	8901	BARCELONA
337	LA ALGABA	Mª JOSÉ MUÑOZ GARCÍA	ASESORA MEDIO AMBIENTE	955 78 90 15	mjmungar@yahoo.es	C/ PELIGRO S/N	41980	SEVILLA
338	LA CARLOTA					AVENIDA CARLOS III 50	14100	CÓRDOBA
339	LA GRANADA	GLORIA RAMON	TECNICO DE CULTUR A	938 974 025	ramonmg@diba.cat	C/ DE LA ESTACIÓN, 25	8792	BARCELONA
340	LA LÍNEA DE LA CONCEPCIÓN					AVENIDA ESPAÑA 7	11300	CÁDIZ
341	LA MOJONERA					PLAZA DE LA CONSTITUCIÓN N 6	4745	ALMERÍA
342	LA OLIVA	MINERVA CARBAYO ACOSTA	CONCEJALA MEDIO AMBIENTE Y PLAYAS	928 86 19 04	medioambiente@laoliva.es	C/ EMILIO CASTELLOT, 2	35640	LAS PALMAS
343	LA PUEBLA DEL RÍO					AVENIDA BLANCA PALOMA 1	41130	SEVILLA
344	LA RAMBLA	ENRIQUE SECO DE HERRERA	DIRECTOR AGENCIA DE DESARROLLO	957 68 27 00	adel1@larambla.es	C/ SILERA 5	14540	CÓRDOBA
345	LA RINCONADA					PLAZA DE ESPAÑA 6	41309	SEVILLA
346	LA VICTORIA					PLAZA DE ESPAÑA 7	14140	CÓRDOBA
347	LA VILLA DE DON FADRIQUE					PLAZA ESPAÑA, 1	45850	TOLEDO
348	LABAIEN			948 450 864	labaien@animsa.es	UDALETXEKO KARRIKA, S/N	31753	NAVARRA
349	LAGUNA DE DUERO	MANUEL SILVA	JEFE SECCIÓN MEDIO AMBIENTE	983 54 00 58	servicios.urbanos@lagunadeduero.org	PLAZA MAYOR, 1	47140	VALLADOLID

	AYUNTAMIENTO	CONTACTO	CARGO	TELÉFONO	EMAIL	DIRECCIÓN	CP	PROVINCIA
350	LANA			948521051	valledelana@jazzfree.com	C/ FUENTE, S/N	31283	NAVARRA
351	LANGREO	ESTHER DIAZ GARCIA		985678154	informacion@ayto-langreo.es	PLAZA ESPAÑA, S/N	33930	ASTURIAS
352	LANTZ			948307079		C/ SANTA CRUZ, S/N	31798	NAVARRA
353	LAPOBLACIÓN							NAVARRA
354	LARRAONA			948543945	a.larraona@terra.es	C/ LA BLANCA, 1	31270	NAVARRA
355	LARRAUN			948 504 207	aytolarraun.3008@cajarural.com	C/ MENDIALDEA, 5	31870	NAVARRA
356	LAS PALMAS DE GRAN CANARIA	ÁNGEL SABROSO	CONCEJAL DE GOBIERNO ÁREA DE SEGURIDAD Y MOVILIDAD CIUDADANA	928 44 6706	rbrisson@laspalmasgc.es	EUFEMIANO FUENTES CABRERA 3	35014	LAS PALMAS
357	LAS REGUERAS			985 799 045		SANTULLANO, 1	33190	ASTURIAS
358	LAS ROZAS DE MADRID					PLAZA MAYOR 1	28231	MADRID
359	LASARTE-ORIA	ITZIAR GURRUTXAGA	TÉCNICO AMBIENTAL	943 37 61 89	i.gurrutxaga@lasarte-oria.org	KALE NAGUSIA, 22	20160	GUIPUZCOA
360	LAVIANA			985 60 00 50		PLAZA ARMANDO PALACIO VALDES 1	33980	ASTURIAS
361	LAZAGURRÍA			948443005	ayto.lazaguria@cniebla.com	C/ MAYOR, 82	39588	NAVARRA
362	L'ELIANA					PLAZA PAIS VALENCIÀ 3	46183	VALENCIA
363	LEGANÉS	ÁNGEL JUÁREZ ORTIZ	CONCEJAL-DELEGADO DE SOSTENIBILIDAD	91 248 9202	sllorente@leganes.org	C/ MAYORAZGO, 25	28915	MADRID
364	LEGARIA			948545052	aytolegaria@wanadoo.es	PLAZA, S/N	31281	NAVARRA
365	LEGAZPI	INMA HERNÁNDEZ	TÉCNICO AGENDA 21	943 73 70 30	agenda21@legazpi.net	EUSKAL HERRIA ENP. 1	20230	GUIPUZCOA
366	LEIOA	Mª CARMEN URBIEITA	1ª TENIENTE ALCALDE Y CONCEJALA DE URBANISMO Y MEDIO AMBIENTE	94400 80 05	hirigintza@leioa.net	ELEXALDE AUZO A 1	48940	VIZCAYA
367	LEITZA			948 510 009	leitza@infolocal.org	ELBARREN, 1	31880	NAVARRA
368	LEKUNBERRI			948 504 211	bulegoak@lekunberri.net	C/ ALDE ZAHARRA, 41	31870	NAVARRA
369	LENA			985 490 410		VITAL AZA, 20	33630	ASTURIAS
370	LEÓN	CRISTINA VILLALÓN ROBLES	TÉCNICA DE MEDIO AMBIENTE MEDIO AMBIENTE	987 87 66 66	cristina.villalon@aytoleon.com	C/ SAN AGUSTÍN 1, 1ª PLANTA	24001	LEÓN
371	LEPE	Mª JOSÉ GONZÁLEZ	TÉCNICA MEDIO AMBIENTE	959 625 002	medioambiente@ayto-lepe.es	C/ ORIA CASTAÑEDA, PASAJE C ASA GRANDE S/N	21440	HUELVA



	AYUNTAMIENTO	CONTACTO	CARGO	TELÉFONO	EMAIL	DIRECCIÓN	CP	PROVINCIA
372	LERÍN			948530005	lerin@animsa.es	PL. DEL AYUNTAMIENTO, 1	31260	NAVARRA
373	LES AVELLANES I SANTA LINYA	M. CARME GARROFÉ	ALCALDE	973 454 004	ajuntament@avellanes.ddl.net	BAIXADA DE L'ESGLÉSIA, 3 - 5	25612	LLEIDA
374	LES BORGES BLANQUES			973142850		C/ CARME, 21	25400	LLEIDA
375	LES FRANQUESES DEL VALLÈS	MERCÈ MIQUEL	TÈCNIC DE MEDI AMBIENT	938467676	ma merce.miquel@lesfranqueses.cat	CTRA. DE RIBES 2	8520	BARCELONA
376	LESAKA	DEÑE ABUIN	CONCEJAL DE URBANISMO	686760553	zinegotzi@lesaka.net	BEHEKO PLAZA	31770	NAVARRA
377	LEZÁUN			948542080	ayunlezaun.3008@cajarural.com	PL. MAYOR, 1	31177	NAVARRA
378	LINYOLA	MANEL COLL	ALCALDE	973 57 50 19	ajuntament@linyola.ddl.net	CALLE MAYOR, 7	25240	LLEIDA
379	LLAGOSTERA	NURIA PARÉS	TÈCNICA DE MEDI AMBIENT MEDI AMBIENT E	972 831707	selecorganica@llagostera.cat	PLAZA DEL CASTELL, 1	17240	GIRONA
380	LLANÇÀ	EVA VIDAL	TÈCNICA ÀREA DE TURISMO Y COMERCIO	972 380 855	evidal@llanca.cat	CAMPRODON 16-18	17490	GIRONA
381	LLANERA			985 77 00 07		AVENIDA PRUDENCIO GONZÁLEZ, 2	33424	ASTURIAS
382	LLANES			985 400 071		C/ NEMESIO SOBRINOS/N	33500	ASTURIAS
383	LLEIDA	ESTHER FANLO	GERENT DE L'INSTITUT MUNICIPAL DE SOSTENIBILITAT	973 70 04 55	efanlo@paeria.cat	C/ TALLADA, 32	25002	LLEIDA
384	LLIÇÀ D'AMUNT	BLAI APARICI	TÈCNIC	923 279 100	aparicidb@llicamunt.cat	ANSELM CLAVÉ 73	8186	BARCELONA
385	LLÍVIA	JULI BOADA VALLS	DIRECTOR MEDI AMBIENT E	608 16 60 90	juli.boada@wanado.o.fr	CALLE DELS FORNS, 10	17527	GIRONA
386	LLORET DE MAR	ORIOL PERARNAU	AODL TURISME SOSTENIBLE	972 36 18 23	operarnau@lloret.cat	PLAÇA DE LA VILA, 1	17310	GIRONA
387	LLUBÍ	TOMÁS CAMPANER	REGIDOR DE CULTURA	971 522 002	cultura@ajllubi.net	SAN FELIU 13	7430	ILLES BALEARS
388	LOBIOS							ORENSE
389	LODOSA			948693032	lodosa@animsa.es	C/ ANCHA, 1	31588	NAVARRA
390	LOGROÑO	DOMINGO DORADO	CONCEJAL DELEGADO MOVILIDAD	941 27 70 00	ddorado@logro-o.org	AVDA. DE LA PAZ, 11	26071	LA RIOJA
391	LOJA	CRISTINA CARPAÑA FERNÁNDEZ	CONCEJALA MEDI AMBIENTE	958 325 611	cristinacf@aytoloja.es	DUQUE DE VALENCIA 1	18300	GRANADA
392	LORCA					PLAZA DE ESPAÑA 1	30800	MURCIA
393	LOS ARCOS			948441004	los_arcos@animsa.es	C/ FUEROS, 1	31210	NAVARRA
394	LOS BARRIOS	EDUARDO BRIONES VILLA	JEFE ÀREA DE MEDI AMBIENTE	956 582 511	alcaldia@ayto-losbarrios.es	PLAZA DE LA IGLESIA 1	11370	CÁDIZ
395	LOS CORRALES DE BUELNA					AVENIDA CANTABRIA 3	39400	NAVARRA

	AYUNTAMIENTO	CONTACTO	CARGO	TELÉFONO	EMAIL	DIRECCIÓN	CP	PROVINCIA
396	LOS PALACIOS Y VILLAGRANCA	CARMEN CÁLIZ	TÉCNICO DE MEDIO AMBIENTE	955 81 0600	medioambiente@aytolospalacio.es	PLAZA DE ANDALUCÍA, 6	41720	SEVILLA
397	LOS REALEJOS					AVENIDA CANARIAS 6	38410	SANTA CRUZ DE TENERIFE
398	LOS VILLARES					PLAZA FERNANDO FEIJOO 1	23160	JAÉN
399	LUGO	JOSE RABADE	CONCEJAL PROTECCIÓN COMUNIDAD	982 29 7112	jose.rabade@concel lodelugo.org	PZA. CONSTITUCIÓN, 1	27002	LUGO
400	LUQUIN			948537014	luquin@wanadoo.es	C/ CARRERA, S/N	31243	NAVARRA
401	LUZAIDE/VALCARIOS			948 790 117		ELIZALDEA KALEA, Z/G	31660	NAVARRA
402	MADRID	PEDRO AYUSO	DIRECTOR GENERAL MOVILIDAD	91 480 3708	dgmovilidad@munimadrid.es	ALBARRACÍN, 33, 3ª PLANTA	28037	MADRID
403	MADRIDEJOS	CARLOS MOLERO MOLERO	EDUCADOR AMBIENTAL OFICINA VERDE	925 46 0016	auladelanaturaleza@madridejos.es	PLAZA DEL AYUNTAMIENTO, S/N	45710	TOLEDO
404	MAIÀ DE MONTCAL							GIRONA
405	MAIALS	DAVID MASOT	ALCALDE	973 13 0004	ajuntament@maials.cat	CALLE BARCELONETA, 26	25179	LLEIDA
406	MAJADAHONDA					WWW.MAJADAHONDA.ORG	28220	MADRID
407	MALAGA	ISABEL MARÍA GÁMEZ POZA	DIRECTORA MOVILIDAD	951926027	igpoza@malaga.eu	PASEO ANTONIO MACHADO 12	29002	MÁLAGA
408	MALDÀ	SEBASTIAN MATA	REGIDOR	973 33 0133	ajuntament@malda.ddl.net	PLAZA HOMENATGE A LA VALLESA, 1	25266	LLEIDA
409	MALGRAT DE MAR	LAIA GÓMEZ	TÉCNIC DE MEDI AMBIENT	93 765 33 00	gomezela@ajmalgrat.cat	CARME, 30	8380	BARCELONA
410	MANACOR	PEDRO BERGAS	AGENTE DE OCUPACIÓN Y DESARROLLO LOCAL	971 849 100	pbergas@manacor.org	PZA. DEL CONVENTO 9, 1º DERECHA	7500	ILLES BALEARS
411	MANCOMUNIDAD DE MUNICIPIOS SOSTENIBLES DE CANTABRIA							CANTABRIA
412	MANCOMUNIDAD DE MUNICIPIOS TERRA DE CELANOVA							ORENSE
413	MANCOMUNIDAD DE MUNICIPIOS URIBE KOSTA	NAIARA GAYA	TÉCNICO	946 57 92 80	agenda21@uribekosta.org	GATZARRIÑE 4	48600	VIZCAYA
414	MANCOMUNIDAD DE MUNICIPIOS VALLE DE ALMONZORA	PILAR DEL ÁGUILA	ALPE	950426969	pilar@mmva.es	C/ GADIL, 14	4890	ALMERÍA
415	MANCOMUNIDAD DEL LEVANTE ALMERIENSE	MARIA ANTONIA FUENTES ACEVEDO	TÉCNICA	950616642	mafacevedo@yahoo.es	CRTA. NACIONAL 340. Nº 120. BAJO	4600	ALMERÍA
416	MANCOMUNIDAD TOLOSALDEA	IZENA GARBIÑE MENDIZABAL	AGENDA 21	943 654 501	mendizabal@tolosaldea.net	SAN ESTEBAN 20	20400	GUIPUZCOA
417	MANCOMUNIDAD NERBIOI-IBAIZABAL	VICTOR AIERDI	COORDINADOR DE UD. ALT. ALDE 21 NERBIOI-IBAIZABAL	946712699	info@ut21.org	ELEXALDE 18	48498	VIZCAYA
418	MAÑERU			948 34 04 79	maneru@animsa.es	PLAZA DE LOS FUEROS 1	31130	NAVARRA

	AYUNTAMIENTO	CONTACTO	CARGO	TELÉFONO	EMAIL	DIRECCIÓN	CP	PROVINCIA
419	MANLLEU	GIL ERRA	TÉCNICA DE MEDIO AMBIENTE	93 851 50 22	mediambient@manlleu.cat	OFICINA DE PROMOCIÓ ECONÒMICA, C/ENRIC DELARIS, 7	8560	BARCELONA
420	MANRESA	QUERALT TORRRES	CAP DE MOBILITAT	938782427	qtorres@ajmanresa.cat	PLAZA MAJOR, 1	8241	BARCELONA
421	MAÓ	MATEU LLABRÉS	T.A. MOBILITAT, PREVENCIÓ I SEGURETAT CIUTADANA	971 369 800	em@ajmao.org	PLAZA DE LA CONSTITUCIÓ N, 1	7701	ILLES BALEARS
422	MARACENA	ANA JIMÉNEZ NAVARRO	AUXILIAR ADMINISTRATIVO	958420003	medioambiente@maracena.org	C/ FUNDACIÓN ROJAS 1	18200	GRANADA
423	MARAÑÓN			948444030		CALLE SAGRADO CORAZÓN SIN NÚMERO	31227	NAVARRA
424	MARBELLA	ANTONIO ESPADA DURÁN	CONCEJAL DELEGADO MEDIO AMBIENTE	952765724	medioambiente@marbella.es	PLAZA MARQUÉS DE SALAMANCA	29600	MÁLAGA
425	MARCHENA					PLAZA AYUNTAMIENTO S/N	41620	SEVILLA
426	MARÍN					AVENIDA DE OURENSE	36900	PONTEVEDRA
427	MARRATXÍ					C/ GÓMEZ ULLA 12	7009	ILLES BALEARS
428	MASSALCOREIG	FRANCISCO JAVIER JUSTE	TENIENTE DE ALCALDE	973 793 601		PLAZA DE LA IGLESIA, S/N	25184	LLEIDA
429	MATARÓ	SALVADOR SERRA	ENGINYER SERVEI DE MOBILITAT	93 758 26 31	sserra@ajmatarocatal	PLAZA DE GRANOLLERS, 11	8302	BARCELONA
430	MELILLA	FABIÁN SILVA CÓRDOBA	GABINETE DE PRESIDENCIA	952 69 91 00	fsilva01@melilla.es	PLAZA DE ESPAÑA 1	52001	MELILLA
431	MENDAVIA			948685176	secretaria@mendavia.org	PL. DEL AYUNTAMIENTO, 1	31587	NAVARRA
432	MENDEZA			948521013	aytomendaza@hotmail.com	C/ ARRIBA, 1	31282	NAVARRA
433	METAUTEN			948540139	metauten@si p2000.es	CTRA. DE GANUZA, 1	31241	NAVARRA
434	MIAJADAS					PLAZA DE ESPAÑA 10	10100	CÁCERES
435	MIERES			985 466 111		PLAZA DE LA CONSTITUCIÓ N, S/N	33600	ASTURIAS
436	MIJAS	JUAN LUIS VEGA RODRÍGUEZ	EDUCADOR AMBIENTAL MEDIO AMBIENTE	619259336	medioambiente@mijas.es	PLAZA VIRGEN DE LA PEÑA, S/N	29650	MÁLAGA
437	MIRAFUENTES			948 521 202	aytomirafuentes@hotmail.com	C/ LA CRUZ, 29	31219	NAVARRA
438	MIRANDA DE EBRO	ROBERTO LÓPEZ	JEFE DE SECCIÓN ZONAS VERDES Y MEDIO NATURAL	618 829 123	rlp.zonasverdes@mirandadeebro.org	PLAZA DE ESPAÑA, 8	9200	BURGOS
439	MOCLINEJO					PLAZA DE ESPAÑA 1	29738	MÁLAGA
440	MOGUER					PLAZA CABILDO 1	21800	HUELVA

	AYUNTAMIENTO	CONTACTO	CARGO	TELÉFONO	EMAIL	DIRECCIÓN	CP	PROVINCIA
441	MOLINA DE SEGURA	CONSOLACIÓN ROSAURO	CONCEJALA MOVILIDAD			PARQUE DE LA COMPAÑIA S/N	30500	MURCIA
442	MOLINS DE REI	DOLORS PÉREZ	TÈCNICA DE MOBILITAT	936803733	mpg@molinsderei.cat	PL. JOSEP TARRADELLES, 1	8750	BARCELONA
443	MOLLERUS A	JOSEP ANGEL LAVIN	REGIDOR DE SEGURIDAD CIUDADANA, BIENESTAR SOCIAL Y CIUDADANÍA	973 600 713	j.lavin@mollerussa ciutat.com	PLAZA DEL AYUNTAMIENTO, 2	25230	LLEIDA
444	MOLLET DEL VALLÈS	JORDI GUIMERÀ	TÈCNIC DE VIA PÚBLICA	93 571 95 00	jguimera@molletvalls.net	PLAZA MAYOR, 1	8100	BARCELONA
445	MONFORTE DE LEMOS	JUAN CARLOS PRADO DÍAZ	TÈCNICO DE MEDIO AMBIENTE	6281 15309	medioambiente@concelledemonforte.com	CAMPO DE SAN ANTONIO, S/N	27400	LUGO
446	MONTEAGUDO			948 816 623	smonteagudo@masbytes.es	PL. SAN FRANCISCO JAVIER, 1	31522	NAVARRA
447	MONTGAI	ISABEL PLANAS	REGIDORA	973 43 01 70	ajuntament@montgai.ddl.net	CALLE MAYOR, 16	25315	LLEIDA
448	MONTGAT	MONTSERRAT VENTURA	TÈCNICA DE MEDIO AMBIENTE	93 469 40 80	ventura cm@diba.cat	PLAÇA DE LA VILLA, S/N	8390	BARCELONA
449	MONTILLA	ROCÍO RUZ	TÈCNICA DE MEDIO AMBIENTE MEDIO AMBIENTE	957 655 548	verde@montilla.es	CTRA. CÓRDOBA - MÁLAGA KM 4	14550	CÓRDOBA
450	MONTMELÓ	JORDI BARTOLÍ	TÈCNICO DE MEDIO AMBIENTE	93 572 00 00	mediambient@montmelo.cat	PLAÇA DE LA VILA, 1	8160	BARCELONA
451	MONTORNÈS DEL VALLÈS	FERMI CUEVA	AGENT D'OCCUPACIÓ I DESENVOLUPAMENT LOCAL	935 721 70	cuevadf@montornes.cat	AVDA DE LA LLIBERTAT 2	8170	BARCELONA
452	MONTORO					PLAZA DE ESPAÑA 1	14600	CÓRDOBA
453	MONZÓN					PLAZA MAYOR 4	22400	HUESCA
454	MORAÑA					RÚA 1 Nº2	36660	PONTEVEDRA
455	MORAL DE CALATRAVA							CIUDAD REAL
456	MORCÍN			985 783 178		AVENIDA DE MONSACRO, 17	33162	ASTURIAS
457	MORENTIN			948 527 052	amorentin@jazzfre.com	C/ DE LOS FUEROS, 7	31264	NAVARRA
458	MORÓN DE LA FRONTERA					PLAZA DEL AYUNTAMIENTO 1	41530	SEVILLA
459	MÓSTOLES	MARÍA ISABEL SAMPEDRO VALENCIA	TÈCNICO MEDIO AMBIENTE	91 649 37 84	msampedrov@mostoles.es	SAN ANTONIO 2 3ª PLANTA	28931	MADRID
460	MOTRIL	ALICIA CORDERO	TECNICO EDUCACIÓN AMBIENTAL	958607625	aula_didactica@limdeco.es	PLAZA ESPAÑA, 1	18600	GRANADA
461	MUES			948 640 258	ayumues@terra.es	C/ MAYOR, 16	31219	NAVARRA
462	MUNGIA	ESTIBALIZ AYASTUY	TÈCNICO MEDIO AMBIENTE	688636962	eyastuy@mungia.org	C/ TROBIKA 1	48100	VIZCAYA
463	MURCHANTE			948 838 084	ayuntamiento@murchante.com	C/ COFRETE, 5	31521	NAVARRA

	AYUNTAMIENTO	CONTACTO	CARGO	TELÉFONO	EMAIL	DIRECCIÓN	CP	PROVINCIA
464	MURCIA	MARÍA CRUZ FERREIRA-COSTA	DIRECTORA GERENTE ALEM, AGENCIA LOCAL DE ENERGÍA Y CAMBIO CLIMÁTICO DE MURCIA	968 200 293	direccion.agenciaenergia@ayto-murcia.es	GLORIETA DE ESPAÑA 1	30007	MURCIA
465	MURIETA				murieta01@worldonline.es			NAVARRA
466	MUROS DE NALÓN			985 58 30 30	ayuntamiento@murossdenalon.es	PLAZA DEL MARQUÉS S/N	33138	ASTURIAS
467	NAVA			985 71 60 08		PLAZA MANUEL URÍA, 1	33520	ASTURIAS
468	NAVASCUÉS			948 470 008	aynavascues.3008@cajarural.com	C/ ANTONIO ARÓSTEGUI, 5	31450	NAVARRA
469	NAVIA				webmaster@ayto-navia.es	C/ REAL 6	33710	ASTURIAS
470	NAZAR				aytonazar@hotmail.com	C/ LA FUENTE, 1	31282	NAVARRA
471	NERJA					C/. CARMEN 1	29780	MÁLAGA
472	NOÁIN (VALLE DE ELORZ)			948 317 203	noain@animsa.es	C/ REAL, 62 A	31110	NAVARRA
473	NOREÑA					C/ FLOREZ ESTRADA, 2	33180	ASTURIAS
474	NOVELDA	FRANCISCO JAVIER SORO	TÉCNICO MEDIO AMBIENTE	965 60 90 53	mambiente@novelda.nom.es	C/ MAYOR, 6	3660	ALICANTE
475	O BARCO DE VALDEORRAS	MELINA RODRÍGUEZ	TÉCNICA DE MEDIO AMBIENTE	988 32 02 02	sostible@concellobarco.org	PZ. DO CONCELLO, 2, CONCELLO DO BARCO	32300	ORENSE
476	O CARBALLIÑO	MÓNICA FEJOO	TÉCNICA DEPARTAMENTO DE MEDIO AMBIENTE	988 530 007	medioambiente@carballino.org	PRAZA DE MAIOR, 1	32500	ORENSE
477	O GROVE					PRAZA DO CORGO Nº1	36980	PONTEVEDRA
478	OCHAGAVÍA			948 890 034	ayuntamiento@ochagavia.com	C/ LABARÍA, 1	31680	NAVARRA
479	OCO			948 537 033	aytolegaria@wandaodoo.es	PLAZA, S/N	31281	NAVARRA
480	ÒDENA	JOAN GABARRÓ	REGIDOR DE MEDIO AMBIENTE	93 801 74 34		PLÇA MAJOR 2	8711	BARCELONA
481	ODIETA			948 307 258	odieta@sip2000.es	C/ SAN SEBASTIÁN, S/N	31799	NAVARRA
482	OITZ			948 451 566	oitz@animsa.es	MAYOR, 1	31751	NAVARRA
483	OLEJUA			948 537 040	aytolegaria@wandaodoo.es	PLAZA, S/N	31281	NAVARRA
484	OLIUS	ANGELS TARIBÓ	TENIENTE DE ALCALDE	973 48 09 61	ajuntament@olius.cat	PLAZA DE L'OLIVERA, 1	25280	LLEIDA
485	OLIVARES					PLAZA DE ESPAÑA 3	41804	SEVILLA
486	OLOT	JOSEP FERRÉS I COROMINAS	DIRECTOR SERVICIOS URBANOS Y MOVILIDAD	972 279 101	josep.ferres@olot.cat	PG. BISBE GUILLAMET, 10	17800	GIRONA

	AYUNTAMIENTO	CONTACTO	CARGO	TELÉFONO	EMAIL	DIRECCIÓN	CP	PROVINCIA
487	OLVERA					PLAZA AYUNTAMIENTO 1	11690	CÁDIZ
488	ONÍS					PLAZA DEL AYUNTAMIENTO	33556	ASTURIAS
489	ORBAITZETA			948 766 040	info@orbaizeta.com	C/ SAN PEDRO, 51	31670	NAVARRA
490	ORBARA			948 766 040	info@orbaizeta.com	PL. DE PABLO EGUINO A, 8	31671	NAVARRA
491	ORONZ			948 890 176	ayunoronz.3008@cajarural.com	C/ MAYOR, 6	31451	NAVARRA
492	ORREAGA/RONCES VALLE			948 760 032	burguete@animsa.es	C/ UNICA, S/N	31650	NAVARRA
493	OSUNA					PLAZA MAYOR 3	41640	SEVILLA
494	OSTEIZA			948 543 128	aytoesteiza@ctv.es	C/ SAN MIGUEL, 2	31250	NAVARRA
495	OURENSE	SUSANA BAYO	CONCEJALA MOVILIDAD	988 39 30 43	sbayo@ourense.es	RUA DR MARAÑÓN, 21	32005	OURENSE
496	OVIEDO					PLAZA DE LA CONSTITUCIÓN, S/N	33009	ASTURIAS
497	PADERNE					CONSISTORIO, S/N	15314	A CORUÑA
498	PAIPORTA					CARRER MESTRE MÚSIC VICENT PRATS I TARAZONA	46200	VALENCIA
499	PALAFOLLS	OLGA SAMPER	TÈCNICA D'ENSSNYAMENT AJUNTAMENT DE PALAFOLLS	93 762 06 11		FÒRUM PALATIOL S/N EDIFICI MID	8389	BARCELONA
500	PALAU-SOLITÀ I PLEGAMANS	JORDI RECORDÀ	TÈCNICO MEDIO AMBIENTE	93 864 80 56	recordacj@palauplegamans.cat	PLAÇA DE LA VILA, 1	8184	BARCELONA
501	PALENCIA							PALENCIA
502	PALLEJÀ	SONIA CANO	TÈCNICA DE MEDIO AMBIENTE	93 663 00 00	mediambient.palleja@palleja.cat	C/ SOL, 1	8780	BARCELONA
503	PALMA DE MALLORCA	Mª LUISA GRACIA RUIZ	DIRECTORA GENERAL MOVILIDAD	616 442 582	mlgracia@mobapalma.es	AV. SANT FERRAN, 42, 2º	7013	ILLES BALEARS
504	PALMA DEL RÍO	TANIA MORALES	TÈCNICA DE MEDIO AMBIENTE	616 134 857	mambiente@aytopalmadelrio.es	PZA ANDALUCÍA S/N	14700	CÓRDOBA
505	PAMPLONA	MARÍA TERESA MARTÍNEZ REMÍREZ	DIRECTOR ÁREA DE MOVILIDAD	948 420 402	m.martinez@pamplona.es	C/ SAN SATURNINO 2	31001	NAVARRA
506	PARACUELLOS DE JARAMA	NATALIA MONTERO	CONCEJALA TRANSPORTES Y MOVILIDAD	91 658 00 01	n.montero@aytoparacuellos.com	PLAZA DE CONSTITUCIÓN, 1	28660	MADRID
507	PARADAS					C/ LARGA 2	41610	SEVILLA
508	PARETS DEL VALLÈS	FERRAN LOZANO	TÈCNICO DE MEDIO AMBIENTE	93 562 17 94	mediambient@parets.org	C/ GALEN DE 12	8150	BARCELONA
509	PARLA	MARÍA SOLEDAD	SECRETARÍA	916 240 3331	secretaria-sostenibilid@ayuntamientoparla.es	PLAZA DE LA CONSTITUCIÓN S/N	28980	MADRID
510	PARLAVÀ	LLUIS NEGRE	DIRECTOR DEPORTES	670 32 75 50	lluis@parlava.com	SALVETA, 3	17133	GIRONA

	AYUNTAMIENTO	CONTACTO	CARGO	TELÉFONO	EMAIL	DIRECCIÓN	CP	PROVINCIA
511	PARRES			985 840 024	ayuntamiento@ayto-parres.es	PLAZA VENANCIO PANDO S/N	33540	ASTURIAS
512	PATERNA					PLAZA ENGINYER CASTELLS, 1	46980	VALENCIA
513	PEÑAMELLERA BAJA			985 41 40 08		C/ MAYOR, S/N	33570	ASTURIAS
514	PEÑAMELLERA ALTA			985 41 57 75	ayto_penamelleraalta@yahoo.es	BARRIO DE LLOMBERO S/N	33578	ASTURIAS
515	PERALADA	MIREIA CUFÍ	AUX. ADMINISTRATIVA ADMINISTRACIÓN	972 53 80 06	mediambiente@peralada.org	PL. GRAN, 7	17491	GIRONA
516	PERALTA			948 750 005	informacion@aytoperalta.com	PL. PRINCIPAL, 1	31350	NAVARRA
517	PETRA	MARIA ELISABET COLL JAUME	AODL	971 830 000	adl@ajpetra.net	C/ D'FONT 1	7520	ILLES BALEARS
518	PETRER	Mª JOSÉ GIL	JEFA DEL DPTO DE MEDIO AMBIENTE	96 698 94 00	mjgil@petrer.es	PL. BAIX, 1	3610	ALICANTE
519	PIEDRAMILLERA			948 545 004	pedramiller@jazzfree.com	C/ MAYOR, S/N	31219	NAVARRA
520	PIERA	MIREIA SOTERAS	AUX ADMINISTRATIVA	937788200	soterasbm@ajpiera.cat	C/ LA PLAÇA 16-18	8784	BARCELONA
521	PILOÑA			985 710 013	informacion@aytopilona.es	C/ COVADONGA, 9	33530	ASTURIAS
522	PINEDA DE MAR	PURI BENJUMEA	ADMINISTRATIVA MOBILITAT	937671560	pbenjumea@pinedademar.cat	PLAZA DE CATALUYA, 1	8397	BARCELONA
523	PINOSO					PLAZA ESPAÑA DE, 1	3650	ALICANTE
524	PINTO	DAVID MANZANO	ASESOR DE MOVILIDAD	696359939	dmanzano@aytopinto.es	C/ MANCIO SERRA DE LEGUIZAMÓN, 11	28320	MADRID
525	PLASENCIA	FRANCISCO ANTONIO MARTÍN	CONCEJAL DE MOVILIDAD	927 42 85 77	interior.movilidad@aytoplasencia.es	C/ DEL REY, 6	10600	CÁCERES
526	PLATJA D'ARO	MONICA DE ANDRÉS	ADMINISTRATIVA ADMINISTRACIÓN	972 80 42 17	serveis@platjadaroc.com	C./ MN. CINTO VERDAGUER, 4	17250	GIRONA
527	LA POBLA DE SEGUR	JOSEP MA ROY	TECNICO DEPORTES	61 953 42 93	patronatesports@pobladesegur.cat	AVENIDA VERDAGUER, 35	25500	LLEIDA
528	POIO					PRAZA DO MOSTEIRO Nº1	36995	PONTEVEDRA
529	POLINYÀ	ANNA MARÍA SOPENA	TÈCNICA D'ESPORTS	93 713 01 41	sopenama@aj.polinya.cat	ONZE DE SPTEMBRE 17	8213	BARCELONA
530	PONFERRADA	FRANCISCO MARIO JORDÁN	TÉCNICO MEDIO AMBIENTE	987 446 664	fjordan@ponferrada.org	PLAZA DEL AYUNTAMIENTO, 1	24400	LEÓN
531	PONGA			985 843 001	aytoponga@yahoo.es	CRTA. GRAL AS-261 S/N	33557	ASTURIAS
532	PONT DE SUERT	ALBERT A LINS	ALCALDE					LLEIDA
533	PONTE CALDELAS					AVENIDA DE GALICIA, 17	36820	PONTEVEDRA
534	POZUELO DE ALARCÓN					PLAZA MAYOR 1	28223	MADRID

	AYUNTAMIENTO	CONTACTO	CARGO	TELÉFONO	EMAIL	DIRECCIÓN	CP	PROVINCIA
535	PRAVIA			985 820 015	info@pravia.es	PLAZA MARQUESA DE CASA VALDÉS, 1	33120	ASTURIAS
536	PRIEGO DE CÓRDOBA	MARÍA SIERRA GRANADOS	TÉCNICO DE MEDIO AMBIENTE	957 708 487	medio.ambiente@aytopriegodecordoba.es	PZA CONSTITUCIÓN 3	14800	CÓRDOBA
537	PROAZA				alcaldia@proaza.es	PLAZA LA ABADÍA S/N	33114	ASTURIAS
538	PUENTE DE LA REINA			948 340 007	puente@animsa.es	PL. JULIAN MENA, S/N	31100	NAVARRA
539	PUENTE GENIL					C/ DON GONZALO 2	14500	CÓRDOBA
540	PUERTO DEL ROSARIO	CARMEN DELIA GUTIERREZ	CONCEJALA DELEGADA MEDIO AMBIENTE	928 85 01 10	cd.gutierrez@puertodelrosario.org	C/ FERNÁNDEZ CASTAÑEYRA Nº2	35600	LAS PALMAS
541	PUERTO LUMBRERAS					CALLE 19 DE OCTUBRE S/N	30890	MURCIA
542	PUERTO REAL	JOSÉ ANTONIO AYUSO MARENTE	CONCEJAL MEDIO AMBIENTE	956470000	medio.ambiente@puertoreal.es	PLAZA DE JESÚS S/N	11510	CÁDIZ
543	PUERTOLLANO	ÁNGEL GARCÍA	CONCEJAL DE TRÁFICO	926 41 81 39	alcaldia@aytopuertollano.es	PLAZA DE LA CONSTITUCIÓN, 1	13500	CIUDAD REAL
544	PUIGPUNYENT					SA TRAVESSIA, 37	7194	ILLES BALEARS
545	PUIGVERD	BENJAMIN BOSCH	ALCALDE	973 167 011	ajuntament@puigverdlleida.ddl.net	CALLE MAYOR, 7	25153	LLEIDA
546	PULIANAS					AVENIDA MIGUEL HERNÁNDEZ, 6	18197	GRANADA
547	PUNTA UMBRÍA	JONATAN GONZÁLEZ	TÉCNICO DE MEDIO AMBIENTE	959 495 186	jonatan.gonzalez@aytopuntaumbria.es	PLAZA DE LAS ARTES, EDIFICIO TALLERES, AULA 1	21100	HUELVA
548	QUIRÓS				info@quiros.es	CARRETERA GENERAL, Nº1	33117	ASTURIAS
549	RAFELGUARAF					CALLE JAUME I, 2	46666	VALENCIA
550	REINOSA					PLAZA DE ESPAÑA, 5	39200	CANTABRIA
551	REQUENA	MÓNICA CUENCA	TÉCNICA DE MEDIO AMBIENTE	607896516	medioambiente@requena.es	PLAZA CONSISTORIAL, Nº 2	46340	VALENCIA
552	REUS	MARCOS MASSÓ	TÉCNICA DE MEDIO AMBIENTE	977 01 00 78		C/ SARDÀ I CALLÀ S/N (EDIFICIO MERCADO CENTRAL)	43201	TARRAGONA
553	RIBA-ROJA DEL TÚRIA					PZ. AYUNTAMIENTO, 9	46190	VALENCIA
554	RIBADEDEVA					PLAZA MANUEL IBAÑEZ, S/N	33590	ASTURIAS
555	RIBERA DE ARRIBA			985 79 60 09		PLAZA DE LA CONSTITUCIÓN, S/N	33172	ASTURIAS
556	RIBOFORADA			948 864 005	ribaforada@animsa.es	PL. SAN FRANCISCO JAVIER, 1	31550	NAVARRA
557	RIOSAS			985 766 006		PLAZA DE LA CONSTITUCIÓN, 1	33160	ASTURIAS

	AYUNTAMIENTO	CONTACTO	CARGO	TELÉFONO	EMAIL	DIRECCIÓN	CP	PROVINCIA
558	RIPOLL	XAVIER DIEZ	SECRETARIO DEL AYUNTAMIENTO ADMINISTRACIÓN	972 71 41 42	alcalde@ajripoll.cat	PLAZA DEL AYUNTAMIENTO, 3	17500	GIRONA
559	RIPOLLET	Mª DEL MAR JIMÉNEZ	CAP DEL SERVEI DE MEDI AMBIENT	93 504 60 14	mmjimenez@ripollet.cat	C/ BALMES, 2	8291	BARCELONA
560	RIUDECANYES					C/ DIMECRES, 9	43771	TARRAGONA
561	RIVAS VACÍAMADRID	JORGE ROMEA RODRÍGUEZ	JEFE DE SERVICIO DE MEDIO AMBIENTE	91 66 02 700	jromea@rivasciudad.es	PZA. CONSTITUCIÓN, 1	28522	MADRID
562	RODA DE BARÀ	TERESA ELIAS	TÈCNIC	977 657 009	telias@roda.debara.cat	C/ JOAN CARLES I, 15	43883	TARRAGONA
563	RODA DE TER	ÀNGELA LÓPEZ PARIS	TÈCNIC MEDI AMBIENT MEDIO AMBIENTE	93 85 00 075	mediambient@rodadeter.cat	PLAÇA MAJOR, 4	8510	BARCELONA
564	RONCAL			948 475 039	ayunta.roncal@terra.es	PASEO JULIÁN GAYARRE, 1	31415	NAVARRA
565	ROQUETAS DE MAR					PLAZA DE LA CONSTITUCIÓN 1	4740	ALMERÍA
566	ROSELLÓ	JOSEP ABAD	ALCALDE	973 73 0001	ajuntament@rosello.cat	AVENIDA CATALUÑA, 2	25124	LLEIDA
567	ROTA	CAROLINA BONHOMO	TÈCNICA DE MEDIO AMBIENTE	956 846 430	medioambiente@aytorota.es	COMPÁS DEL CONVENTO 12, 1ª PTA	11520	CÁDIZ
568	RUBÍ	JOSÉ MARÍA PASCUAL SORIA	RESPONSABLE MOVILIDAD	93 58 87 000	jmpps@ajrubi.cat	CARRETERA TERRASSA, 116	8191	BARCELONA
569	SABADELL	PACO BUSTOS	REGIDOR D'ESPAI PÚBLIC	937 453262	taulamobilitat@ajsabadell.cat	PAU CLARIS 100	8205	BARCELONA
570	SAGUNTO					AUTONOMÍA 2	46500	VALENCIA
571	SALAMANCA	JOSÉ ANTONIO DE LA FUENTE	DIRECTOR DEL ÁREA DE MEDIO AMBIENTE	923 279 137	earroita@aytosalamanca.es	ISCAR PEYRA 24-26	37002	SALAMANCA
572	SALAS			985 830 004	oficinasgenerales@ayto-salas.es	PLAZA DEL AYUNTAMIENTO 2	33860	ASTURIAS
573	SALDÍAS			948 615 119		PL. SAN JUAN, S/N	31747	NAVARRA
574	SALINAS DE ORO			948 357 141		FRONTÓN, S/N	31175	NAVARRA
575	SALOBREÑA	J. DANIEL CHAVEZ	TÈCNICO DE MEDIO AMBIENTE	958610011	medioambiente@ayto-salobrena.org	PZA. JUAN CARLOS I	16680	GRANADA
576	SALOU	EUGENIA CAPELLA	TÈCNIC MEDI AMBIENT	977 309 213	mediambient@salo.u.cat	PASSEIG 30 DOCTUBRE, 4	43840	TARRAGONA
577	SALT	IVAN BUSTAMANTE	TÈCNIC DE MEDI AMBIENT MEDIO AMBIENTE	972 24 91 91	ibustamante@salt.cat	PLAÇA LLUÍS COMPANYS, 1	17190	GIRONA
578	SAN ANDRÉS DEL RABANEDO	ANA Mª HERRERO	CONCEJALA MEDIO AMBIENTE, SOSTENIBILIDAD Y CALIDAD URBANA	987 84 43 51	aherrero26@msn.com	C/ LOS PICONES, S/N	24010	LEÓN
579	SAN ANTONIO DE BENAGÉBER					PLAZA AYUNTAMIENTO 1	46184	VALENCIA

	AYUNTAMIENTO	CONTACTO	CARGO	TELÉFONO	EMAIL	DIRECCIÓN	CP	PROVINCIA
580	SAN BARTOLOMÉ DE LA TORRE	NATIVIDAD ROJO MORO	CONCEJALA SERVICIOS SOCIALES E INFANCIA	959 387 682	rojonati@gmail.com	C/ NUEVA 7	21510	HUELVA
581	SAN CRISTÓBAL DE LA LAGUNA					C/ OBISPO REY REDONDO 1	38201	SANTA CRUZ DE TENERIFE
582	SAN FERNANDO DE HENARES	JOAQUÍN MARTÍNEZ	CONCEJAL POLÍTICA TERRITORIAL	91 627 67 00	c.pterritorial@ayto-sanfernando.com	PLAZA DE ESPAÑA, S/N	28830	MADRID
583	SAN ILDEFONSO-LA GRANJA					PLAZA DE LOS DOLORES, 1	40100	SEGOVIA
584	SAN JAVIER	JOSÉ FRANCISO PADILLA GONZÁLEZ	TÉCNICO DE MEDIO AMBIENTE	968 573 700 EXT 207	jose.padilla@sanjavier.es	PLAZA DE ESPAÑA, 3	30730	MURCIA
585	SAN JUAN DE AZNALFARACHE	MARÍA DE LA GLORIA OLLERO BATURONE	TÉCNICA MEDIO AMBIENTE	954 179 220	g_ollero@hotmail.com	PLAZA DE LA MUJER TRABAJADORA S/N	41920	SEVILLA
586	SAN MARTÍN DE OSCOS			985 626 000	sanmartindeoscoss@yahoo.es	PLAZA LAS INFANTAS	33777	ASTURIAS
587	SAN MARTÍN DEL REY AURELIO					CALLE DE NICANOR PIÑOLE 2	33950	ASTURIAS
588	SAN SEBASTIÁN DE LOS REYES	JORGE CALDERÓN	CONCEJAL DE MEDIO AMBIENTE Y TRANSPORTES	91 659 17 63	medioambiente@ayuntamiento.sanse.info	AVDA TENERIFE 7	28703	MADRID
589	SAN VICENTE DEL RASPEIG	FRANCISCO PÉREZ DE GEA	TÉCNICO MEDIO AMBIENTE	600949115	fperez@raspeig.org	PZA COMUNIDAD VALENCIANA 1	3690	ALICANTE
590	SANGÜESA	JOAQUIN GRAU	CONCEJAL MEDIO AMBIENTE	948 870 005	jgraute@terra.es	C/ MAYOR, 31BIS	31400	NAVARRA
591	SANSOL			948 648 156	ayuntamientodesansol@wanadoo.es	C/ BARRIO NUEVO, S/N	31229	NAVARRA
592	SANT ADRIÀ DEL BESÒS	ASSELA COLL	CAP DE SECCIÓ DE MEDI AMBIENT I SALUT PÚBLICA	93 381 20 04	ecologiaurbana@santadria.net	PL. VILLA, 12	8930	BARCELONA
593	SANT ANDREU DE LA BARCA	ROSA M ^a ASENCIO	TÉCNICA DE MEDIO AMBIENTE	93 635 64 00	rasencio@sabarca.com	PL. AYUNTAMIENTO, 1	8740	BARCELONA
594	SANT ANDREU DE LLAVANERES	HÉCTOR ANDINO	TÉCNIC DE MEDI AMBIENT	93 702 3600	medi.ambient@llavaneres.es	PÇA. DE LA VILA 1	8392	BARCELONA
595	SANT ANTONI DE PORTMANY	DIEGO PONCE COSTA	TÉCNICO MEDIO AMBIENTE	971 340 111	dponce@santantoni.net	PASSEIG DE LA MAR 16	7820	ILLES BALEARS
596	SANT BOI DE LLOBREGAT	ELENA AMAT	REGIDORA ESPAI PÚBLIC I QUALITAT URBANA	93 635 12 00	eamat@santboi.cat	PLAZA DEL AYUNTAMIENTO	8830	BARCELONA
597	SANT CUGAT DEL VALLÈS	MAURA ARAGAY I SASTRE	RESPONSABLE OFICINA SANT CUGAT SOSTENIBLE	93 565 70 98	oficinasostenible@santcugat.cat	PLAÇA DE LA VILA, 1	8172	BARCELONA
598	SANT CUGAT SESGARRIGÜES	ORIOLE PARETA	TÈCNIC DE MEDI AMBIENT	938 970 103	paretao@diba.cat	SANT ANTONI 31	8798	BARCELONA
599	SANT FELIÚ DE GUÍXOLS	JOAQUIM CLARA	DIRECTOR DELEGADO ADMINISTRACIÓ N	972 32 71 50	medi@guixols.net	C./ MALL, 61	17220	GIRONA
600	SANT FELIÚ DE LLOBREGAT	LLUIS CARRASCO	TÉCNICO MUNICIPAL DE MOVILIDAD Y TRANSPORTE	93 685 80 00	carrascoml@santfeliu.cat	PZ. DE LA VILA, 1	8980	BARCELONA
601	SANT FOST DE CAMPSENTELLES	ESTER PRAT	TÉCNICA AUXILIAR DE GESTIÓ	935 796 980	eprat@santfost.cat	PLAÇA DE LA VILA 1	8105	BARCELONA

	AYUNTAMIENTO	CONTACTO	CARGO	TÉLFONO	EMAIL	DIRECCIÓN	CP	PROVINCIA
602	SANT JOAN D'ALACANT	DARIO MORENO	ASISTENCIA TÉCNICA CONCEJALÍA MEDIO AMBIENTE	965651353	medio.ambiente@santjoandaalcant.es	PLAZA DE ESPAÑA 1	3550	ALICANTE
603	SANT JOAN DE LES ABADESSES	MONTSERRAT PIÑA	ADMINISTRATIVA MEDIO AMBIENTE	97 27 20 100	portaaporta@santjoandelesabadeses.cat	PLAZA MAYOR, 3	17860	GIRONA
604	SANT JOAN DESPÍ	JUDIT JULIÀ	TECNICO DE MEDIO AMBIENTE	93 480 60 00	judithjn@sjdespi.net	C/ CAMÍ DEL MIG, 9	8970	BARCELONA
605	SANT JULIÀ DE RAMIS	PERE PUJOLRAS	DIRECTOR MEDIO AMBIENTE	972 17 09 09		CALLE MAYOR, 1	17481	GIRONA
606	SANT JUST DESVERN	FERRAN RUEDA	TÉCNICO MEDIO AMBIENTE	934804800	ruedaaf@santjust.cat	PLAZA VERDAGUER, 2	8960	BARCELONA
607	SANT LLORENÇ DE LA MUGA	LLUIS VILA	ALCALDE	680940842	lluisvilapujol@hotmail.com	C/ ESGLESIA, 2	17732	GIRONA
608	SANT LLORENÇ DES CARDASAR	NEUS ANDREU	TÈCNICA DE MEDI AMBIENT	971 812 083	nandreu@santllorenc.es	C/ MARESELVA 2, 1ER PISO	7560	ILLES BALEARS
609	SANT QUINTÍ DE MEDIONA	ROSA FERRER	REGIDORA DE DESARROLLO CIUDADANO	938998028		PL. DE L'ESGLÉSIA 4	8777	BARCELONA
610	SANT VICENÇ DE CASTELLET	VERONICA HUGUET	TECNICA DE MEDI AMBIENT	93 693 06 11	huguetpv@santvi.cat	PL AJUNTAMENT, 10	8295	BARCELONA
611	SANTA BÀRBARA	GEORGINA CODORNIU	MONITORA DE LLEURE	977 71 84 79	gcodorniu@santabarbara.cat	C/ DE LA ROSA 37-39	43570	TARRAGONA
612	SANTA BRÍGIDA	AMALIA BOSCH	CONCEJALA DE URBANISMO, MEDIO AMBIENTE Y VIVIENDA	928 64 00 72	medioambiente@santabrigida.es	C/ NUEVA, 13	35300	LAS PALMAS
613	SANTA COLOMA DE CERVELLÓ	CIARA ESCODA	TÈCNIC DE MEDI AMBIENT	93 645 07 00	escodapc@diba.cat	C/ PAU CASALS, 26-34	8690	BARCELONA
614	SANTA COLOMA DE GRAMENET	JORDI MAS	TINENT D'ALCALDE D'URBANISME I HABITATGE	93 462 40 00	mashj@gramenet.diba.es	PL. DE OLIMPO 3	8921	BARCELONA
615	SANTA CRUZ DE TENERIFE	VICENTE AFONSO HERNÁNDEZ	OFICIAL POLICÍA LOCAL	922606336	vafisher@santacruzdetenerife.es	AVENDIA TRES DE MAYO 79 1ª PLANTA	38005	SANTA CRUZ DE TENERIFE
616	SANTA EUGÈNIA	GUILLEN CRESPI	ALCALDE	971 144 397	regidor@ajsantaegenia.net	PÇA. BERNAT DE SANTA EUGÈNIA 7	7142	ILLES BALEARS
617	SANTA EULALIA DE OSCOS			985 626 032	staeulalia@terra.es	PLAZA AYUNTAMIENTO	33776	ASTURIAS
618	SANTA EULÀLIA DE RONÇANA	CRISTINA FIGOLS	TÈCNIC DE MEDI AMBIENT	938448025		CARRETERA DE LA SAGRERA 3	8187	BARCELONA
619	SANTA LUCÍA DE TIRAJANA	ANTONIO PEÑA BETANCOR	CONCEJAL DELEGADO DE TRÁFICO, SEGURIDAD Y DISCIPLINA URBANÍSTICA TRAFICO	928 72 72 33	antoniopbetancor@santaluciagc.com	AVDA. DE LAS TIRAJANAS, 151	35110	LAS PALMAS
620	SANTA MARGARIDA I ELS MONJOS	JOSEP ANTON AVILA	REGIDOR DE MEDI AMBIENT	93 898 02 11	avilama@diba.cat	AV. CATALUÑA, 74	8730	BARCELONA
621	SANTA MARIA DE PALAUTORDERA	ROSA Mª ALENTORN	TECNIC DE MEDI AMBIENT	93 847 96 20	alentornfrm@smpalautordera.cat	EMPORDÀ 30	8460	BARCELONA
622	SANTA MARÍA DEL CAMÍ	GUILLEM RAMIS	REGIDOR DE MEDI AMBIENT	660 192 385	gramis@ajsantamariadelcami.net	PÇA. DE LA VILA 1	7320	ILLES BALEARS

	AYUNTAMIENTO	CONTACTO	CARGO	TELÉFONO	EMAIL	DIRECCIÓN	CP	PROVINCIA
623	SANTA PERPETUA DE LA MOGODA	TERESA MARTÍNEZ	CAP DEL NEGOCIATN DE MEDI AMBIENT	93 574 32 34	martinezbt@staperpetua.cat	PLAÇA DE LA VILA, 5	8130	BARCELONA
624	SANTA POLA					PLAZA CONSTITUCIÓN, S/N	3130	ALICANTE
625	SANTA ÚRSULA	JOSÉ VALENTÍN CORREA GUTIÉRREZ	CONCEJAL MEDIO AMBIENTE	922 301 640 EXT 286	jcorrea@aytosantaursula.com	ESPAÑA 2	38390	SANTA CRUZ DE TENERIFE
626	SANTANDER	CARMEN RUIZ LAVÍN	CONCEJALA DE MOVILIDAD SOSTENIBLE, DINAMIZACIÓN SOCIAL, INMIGRACIÓN Y COOPERACIÓN AL DESARROLLO. MOVILIDAD SOSTENIBLE	942200778	bus-clientes@ayto-santander.es	PLAZA AYUNTAMIENTO S/N	39002	CANTABRIA
627	SANTANYÍ					PLAÇA MAJOR 12	7650	ILLES BALEARS
628	SANTIAGO DE COMPOSTELA	JOSE R. MOSQUERA	DIRECTOR GERENTE TUSSA	981 568210	joseramon@tussa.org	PZA. CAMILO DÍAZ VALIÑO	15704	A CORUÑA
629	SANTIESTEBAN DEL PUERTO					PLAZA MAYOR, 15	23250	JAÉN
630	SANTOÑA	MARIA GABRIELA ALONSO SAMPEDRO	TÉCNICO DEL PUNTO DE INFORMACIÓN EUROPEO PUNTO DE INFORMACIÓN EUROPEO	942671956	pie@aytosantona.org	CALLE SANTANDER, Nº 5, BAJO	39740	CANTABRIA
631	SARIEGO			985 748 003	info@sariego.org	VEGA S/N	33518	ASTURIAS
632	SARRIÁ					C/ MAYOR, 14	27600	LUGO
633	SARRIÉS					C/ SANTO TOMÁS, S/N	31451	NAVARRA
634	SARTAGUDA			948 667 007	sartaguda@animsa.es	PL. DE LOS FUEROS, 1	31589	NAVARRA
635	SEGORBE					PLAZA AGUA LIMPIA, 2	12400	CASTELLÓN
636	SEGOVIA	DAVID ÁLV ARO RODRÍGUEZ	INSPECTOR DE SERVICIOS	921 41 30 39	david.alvaro@segovia.es	C/ GUADARRAMA ,24	40006	SEGOVIA
637	SENTMENAT	JOAN SÁNCHEZ	REGIDOR DE MOVILIDAD	937 153 030		PLAZA DE LA VILA, 1	8181	BARCELONA
638	SESMA			948 698 019	sesma@animsa.es	PL. DE LA DIPUTACIÓN, 6	31293	NAVARRA
639	LA SEU D'URGELL	DAVID VALLVE	DIRECTOR DE DEPORTES	97 33 500 10		PLAZA DELS OMS, 1	25700	LLEIDA
640	SEVILLA	ENRIQUE MEDINA VELASCO	DIRECTOR GENERAL DE MOVILIDAD	954 505 766	director.movilidad@sevilla.org	AVDA AMÉRICO VESPUCIO 19	41092	SEVILLA
641	SIDAMON	DOLORS TELLA	REGIDORA MUNICIPAL	973 56 04 21	ajuntament@sidamont.cat	CALLE ANGEL GUMERA, 8	25222	LLEIDA
642	SIERO			985 725 424		PLAZA DEL AYUNTAMIENTO S/N	33510	ASTURIAS
643	SILLA	LARA ZARAGOZA	REGIDORA MEDIO AMBIENTE	671 502 329	lzaragoza@silla.es	PLAÇA DEL POBLE 1	46460	VALENCIA

	AYUNTAMIENTO	CONTACTO	CARGO	TELÉFONO	EMAIL	DIRECCIÓN	CP	PROVINCIA
644	SILS	MARÍA JOSÉ LÓPEZ RUIZ	REGIDORA ADMINISTRACIÓN	972 168 000	mjlopez@sils.cat			GIRONA
645	SITGES	IGNASI GARRIGÓ	REGIDOR DE MEDI AMBIENT, PLATGES I SALUT PÚBLICA	938 109 100		C/ PRUELLES, 2	8870	BARCELONA
646	SOBRESOBIÓ			985 609 211	informacion@ayto-sobresobio.es	LA PLAZA, Nº 1	33393	ASTURIAS
647	SOLSONA	JUDIT CARDONA	REGIDOR DE MEDI AMBIENT	973 480 050	cardona@ajsolsona.cat	CASTELL, 20	25280	LLEIDA
648	SOMIEDO			985 763 652	ayuntamiento@somiedo.es	C/ DE LA PLAZA S/N	33840	ASTURIAS
649	SONDIKA	BERNARDO VALDIVIESO	TÉCNICO DE CULTURA	944 53 51 72	barne@sondika.org	C/ GORONDAGANE, 1	48150	VIZCAYA
650	SOPELANA	OHIANE SOTO	TÉCNICA AGENDA LOCAL 21	944 065 500	agenda21.sopelana@uribekosta.org	SABINO ARANA, 1	48600	VIZCAYA
651	SOPUERTA	MÓNICA ALONSO MARTÍNEZ	COORDINADORA TÉCNICA AGENDA LOCAL 21	946 109 590	agenda21@enkarterrialde.org	BARRIO SAN MIGUEL S/N	48879	VIZCAYA
652	SORIA	BEATRIZ MARTÍNEZ MARTÍNEZ	TÉCNICO DE MEDIO AMBIENTE MEDIO AMBIENTE	975 23 41 39	medioambiente@ayto-soria.org	PLAZA MAYOR, 9	42071	SORIA
653	SORLADA			948 545 065	sorlada@jazzfree.com	PL. SANTA CECILIA, S/N	31219	NAVARRA
654	SORT	ROSENDO MANRIQUE		973 620 010	ajuntament@sort.cat	CARLES POL I ALEU, 13	25560	LLEIDA
655	SOTO DEL BARCO			985 58 80 13		AVENIDA DEL CAMPO, 1	33126	ASTURIAS
656	SUNBILLA			948 450 071	sunbillaayuntamiento@hotmail.com	KALE NAGUSIA, 3 - 2º	31795	NAVARRA
657	TACORONTE					PLAZA DEL CRISTO, 1	38350	SANTA CRUZ DE TENERIFE
658	TAFALLA			948 701 811	tafalla@animsa.es	PL. NAVARRA, 5	31300	NAVARRA
659	TAPIA DE CASARIEGO			985 62 80 80		PLAZA CONSTITUCIÓN, Nº 1	33740	ASTURIAS
660	TARAMUNDI			985 646 701		PLAZA DEL POYO, S/N	33775	ASTURIAS
661	TARRAGONA	BEGOÑA FLORIA	TINENTA D'ALCALDE DE MEDIA AMBIENT, LICÈNCIES, MOBILITAT Y COOPERACIÓ	977 296 214	bfloria@tarragona.cat	RAMBLA NOVA 59, 5º	43003	TARRAGONA
662	TÁRREGA	FELIP ROBINAT	REGIDOR DE MEDIO AMBIENTE	973 311 608	frobinat@tarrega.cat	PLAZA MAYOR, 1	25300	LLEIDA
663	TEGUESTE					PLAZA SAN MARCOS 1	38280	SANTA CRUZ DE TENERIFE
664	TÉRMENS	MONTSE SARRET	REGIDORA DE CULTURA	616486729	pasa@termens.cat	C/ SUCRERA, 38	25670	LLEIDA
665	TERRASSA	PAU VILAPLANA VILAR	TÉCNIC DE MOBILITAT SERVEI DE MOBILITAT	93 780 55 55	pa.u.vilaplana@terrassa.cat	AV. GLÒRIES CATALANES, 3	8223	BARCELONA

	AYUNTAMIENTO	CONTACTO	CARGO	TELÉFONO	EMAIL	DIRECCIÓN	CP	PROVINCIA
666	TEVERGA			985 76 42 02		SAN MARTÍN	33111	ASTURIAS
667	TIANA	OLGA LLOBET	TÉCNICA DE MEDIO AMBIENTE	933955011	llobetgo@diba.cat	PÇA. DE LA VILA 1	8391	BARCELONA
668	TINEO			985 800 232		PLAZA DEL AYUNTAMIENTO S/N	33870	ASTURIAS
669	TOLEDO	MERCEDES LÓPEZ	JEFE SECCIÓN MEDIO AMBIENTE NATURAL	925 82 53 82	mlopez@aytotalaveradelareina.es	C/ CARNICERÍAS, 8	45600	TOLEDO
670	TOLOSA	KIKE ZINKUNEGI	TÉCNICO MEDIO AMBIENTE	943697521	kzinkunegi@tolosa-koudala.net	PZ. ZAHARRA, 6	20400	GUIPUZCOA
671	TOMELLOSO	ISIDORO TORRES	CONCEJAL DE MEDIO AMBIENTE	926 528 801	medioambiente@aytotomelloso.es	PLAZA DE ESPAÑA, 1	13700	CIUDAD REAL
672	TONA	ANNA SALA	TÉCNICO DE MEDIO AMBIENTE	93 887 02 01	salama@tona.cat	C/ DE LA FONT, 10	8551	BARCELONA
673	TORRALBA DEL RÍO			948 657 115		C/ FRONTÓN, S/N	31228	NAVARRA
674	TORRE PACHECO	SARA MARTÍNEZ	AUXILIAR CONCEJALIA DE MEDIO AMBIENTE	637 792 436	sara.martinez@torrepacheco.es	PASEO VILLA ESPERANZA S/N	30700	MURCIA
675	TORREFARRERA	MARTA HUGUET	TÉCNICA DE MEDIO AMBIENTE	973 750 001	mediaambient@torrefarrera.cat	MAJOR 35	25006	LLEIDA
676	TORREJÓN DE LA CALZADA	ALMUDENA TOVAR ARGÜELLES	AGENTE DE EMPLEO Y DESARROLLO LOCAL	918 166 318	almudena.tovar@ayuntamientoorrejocalzada.com	C/ REAL Nº 3	28991	MADRID
677	TORRELODONES					PLAZA CAÑO, S/N	28250	MADRID
678	TORRENT	J. SANTIAGO MIQUEL	TENIENTE DE ALCALDE DELEGADO DE SEGURIDAD CIUDADANA, CIRCULACIÓN, MOVILIDAD Y TRANSPORTE URBANO	96 111 11 11	miquels@torrent.es	C/ RAMÓN Y CAJAL, 7	46900	VALENCIA
679	TORRES DEL RÍO			948 648 126		C/ ORIENTE, 1	31229	NAVARRA
680	TORREVIEJA					PLAZA CONSTITUCIÓN, 5	3181	ALICANTE
681	TORTOSA	ERNEST VALLS	CAP DEL SERVEI DE GOVERNACIÓ I MEDIO AMBIENT	977 58 58 64	evalls@tortosa.cat	PZ. DE ESPAÑA, 1	43500	TARRAGONA
682	TOTANA	Mª JOSÉ MARTÍNEZ	TÉCNICO MEDIO AMBIENTE	968 41 81 55	mjmartinez@aytototana.net	PLAZA DE LA CONSTITUCIÓN, 1	30850	MURCIA
683	TREMP	VICTOR ORRIT	ALCALDE	973 650 005		PLAZA DE LA CREU, 1	25620	GIRONA
684	TRES CANTOS	AMAYA FERNÁNDEZ	SECRETARIA CONCEJALÍA DE TRANSPORTES Y MEDIO AMBIENTE TRANSPORTES Y MEDIO AMBIENTE	91 293 80 00 / 12 27	amaya.fernandez@tres-cantos.org	PLAZA DEL AYUNTAMIENTO, 1	28760	MADRID
685	TURTZIOZ	MÓNICA ALONSO MARTÍNEZ	COORDINADORA TÉCNICA AGENDA LOCAL 21	946 109 590	agenda-local21@enkarterrialde.org	BARRIO SAN MIGUEL S/N	48879	VIZCAYA

	AYUNTAMIENTO	CONTACTO	CARGO	TÉLFONO	EMAIL	DIRECCIÓN	CP	PROVINCIA
686	TUDELA			902 242 010	info@tudela.es	PL. VIEJA, 1	31500	NAVARRA
687	TUDELA DE DUERO					PLAZA ESPAÑA, 1	47320	VALLADOLID
688	TUINEJE	BELÉN GUTIÉRREZ	AEDL	928 164 045	aedltuineje@hottmail.com	PLAZA DE SAN MIGUEL 1	35629	LAS PALMAS
689	TULEBRAS			948 850 015	aytotulebras@masbytes.es	CTRA. DE TUDELA, 2	31522	NAVARRA
690	ÚBEDA	Mª JOSE GARCIA GANDULLO	TECNICO	953791 7L	marichet76@hofnail.com	PLAZA DE SANTA CLARA S/N	23400	JAÉN
691	UDALERRIA	NEREA SÁNCHEZ	INGURUMEN ZINEGOTZIA	689 719 034	n.shanchez@lasarte-oria.org	NAGUSIA 22	20160	GUIPUZCOA
692	ULTZAMA			948 305 115	ultzama@animsa.es	C/ SAN PEDRO, 8	31797	NAVARRA
693	URRETXU	ARITZ MUÑOA	TÉCNICO MEDIO AMBIENTE	943 03 80 82	ingurugiro.ur@urretxu.net	C/ IPARRAGIRRE, 20	20170	GUIPUZCOA
694	URROTZ			948 450 013	urrotz@animsa.es	LEURTZA ETORBIDEA, S/N	31752	NAVARRA
695	URZAINQUI			948 475 043	ayunurzainqui@terra.es	C/ IRIARTEA, 14	31416	NAVARRA
696	UTEBO	IGNACIO LASEO	TÉCNICO MEDIO AMBIENTE	976 770 111	medioambiente@ayto-utebo.es	AVENIDA ZARAGOZA, 2	50180	ZARAGOZA
697	UTRERA					PLAZA DE GIBAXA, S/N	41710	SEVILLA
698	UZTÁRROZ			948 893 015		BARRIO ZABALEA, 8	31418	NAVARRA
699	VALDEPEÑAS					PLAZA DE ESPAÑA, S/N	13300	CIUDAD REAL
700	VALDÉS			985640234		PLAZA ALFONSO X EL SABIO, S/N	33700	ASTURIAS
701	VALENCIA	ALFONSO NOVO	CONCEJAL DELEGADO DE CIRCULACIÓN	962085300	atrafico@valencia.es	AMADEO DE SABOYA 11	46071	VALENCIA
702	VALL D'UIXO					PLAZA DEL CENTRO 1	12600	CASTELLÓN
703	VALLADOLID	ROBERTO RÍOL	JEFE CENTRO MOVILIDAD URBANA	983 42 63 81	rriol@ava.es	C/ LA VICTORIA, S/N	47009	VALLADOLID
704	VALLE DE MENA					C/ DOCTOR ELADIO BUSTAMANTE PEÑA, 38-40	9580	BURGOS
705	VALLE DE YERRI			948 542 174	aytoyerrri@retmail.es	C/ NUEVA, 22	31177	NAVARRA
706	VALLROMANES	CESAR ANDREU	REGIDOR DE MEDIO AMBIENTE	935729159	andreucc@diba.cat	PLAÇA DE L'ESGLÉSIA, 6	8188	BARCELONA
707	VALLS	CONXITA MASSAGUER MELÉNDEZ	TÉCNICA DE MEDIO AMBIENTE REGIDORIA DE SOSTENIBILITAT	977636007	sostenibilitat@valls.cat	PABORDE 4-8	43800	TARRAGONA
708	VALTIERRA			948 867 164	valtierra@animsa.es	PL. DE LOS FUEROS, 1	31514	NAVARRA
709	VAL VERDE DEL CAMINO	ADRIAN A VIZCAÍNO	TÉCNICO DE MEDIO AMBIENTE		medioambiente@valverdedelcamino.es	C/ REAL DE ARRIBA, 22	21600	HUELVA

	AYUNTAMIENTO	CONTACTO	CARGO	TELÉFONO	EMAIL	DIRECCIÓN	CP	PROVINCIA
710	VANDELLÓS I L'HOSPITALET DE L'INFANT	MARÍA LLEDÓ	TÉCNICO DE MEDIO AMBIENTE	977 82 33 13	mollé@vandellos-hospitalet.org	C/ ALAMANDA 4	43890	TARRAGONA
711	VEDRA					AVENIDA DEL MAESTRO MANUEL GÓMEZ, 1	15885	A CORUÑA
712	VEGADEO			985 63 40 22		PLAZA AYUNTAMIENTO, S/N	33770	ASTURIAS
713	VÉLEZ-MÁLAGA	JUAN JOSÉ MONTOYA	CONCEJAL	952507640		C/ LAS TIENDAS, 22-24	29700	MÁLAGA
714	VERA					PLAZA MAYOR, 1	4620	ALMERÍA
715	VIANA			948 645 007	viana@animsa.es	PL. DE LOS FUEROS, 1	31230	NAVARRA
716	VIATOR	ROSARIO GARCÍA HERNÁNDEZ	CONCEJALA MEDIO AMBIENTE	950304302		PZA. DE LA CONSTITUCIÓN 2	4240	ALMERÍA
717	VIC	SONIA RAMOS	TÉCNICO MEDIO AMBIENTE	937027283	ramoshs@vic.cat	CARRER HISTORIADOR RAMON D'ABADAL I VINYALS 5, 2ª PTA	8500	BARCELONA
718	VÍCAR					BULEVAR CIUDAD DE VÍCAR, 1331	4738	ALMERÍA
719	VIDÁNGOZ							NAVARRA
720	VIDRERES	EDUARD ADROBAU	DIRECTOR MEDIO AMBIENTE	689 689 144	eduard.adroba@vidreres.cat	CALLE GIRONA, 3	17411	GIRONA
721	VIELHA I MIJARAN	AGUSTÍN CALBETÓ	REGIDOR DE DEPORTES Y JUVENTUD	973 64 00 18		CALLE SARRIULERA, 2	25530	GIRONA
722	VIGO	CARMEN PINTADO	Jefa del Servicio de Transportes	986 81 01 21	carmen.pintado@vigo.org	PLAZA DEL REY, S/N	36202	PONTEVEDRA
723	VILA-REAL	BLANCA SALAS BELLIDO	TÉCNICO MEDIO AMBIENTE	964 547 250	mediambient@ajvila-real.es	PONIENTE BAJO 65 BAJO	12540	CASTELLÓN
724	VILABLAREIX	SILVIA QUIÑONES	ADMINISTRATIVA ADMINISTRACIÓN	972 40 50 01	serveistecnics@vilablareix.cat	PLAZA PERELLÓ, 120	17180	GIRONA
725	VILABOIA					TOURAL, 1	36141	PONTEVEDRA
726	VILADECANES	CRISTINA SAINZ	TÉCNICA DE MEDIO AMBIENTE	936351807	ealmudeverf@viladecanes.cat	MAJOR 27-29	8840	BARCELONA
727	VILADECAVALLS	DAVID BERENGUER	COORDINADOR SERVEIS MUNICIPALS	937 887 141	crodriguez@viladecavalls.cat	ANTONI SOLER I HOSPITAL 7-9	8232	BARCELONA
728	VILAFANT	FRANCESC GASPÀR	CONCEJAL DE EDUCACIÓN	972 54 60 20	adl@vilafant.com	PLAZA DE L'AJUNTAMENT, 1	17740	GIRONA
729	VILAFRANCA DEL PENEDÈS	MARTA VALLÈS	TÉCNICA DE MEDIO AMBIENTE	938920358	mvalles@vilafranca.org	PL. JAUME I 8	8720	BARCELONA
730	VILAGRASSA	ANGELS MINGUELLA	AUXILIAR ADMINISTRATIVA	973 31 11 62	aminguella@vilagrassa.cat	CALLE TÀRREGA, 12	25330	LLEIDA
731	VILALLER	JOAN RAMON PIQUE	ALCALDE	973698159	ajuntament@vilaller.ddl.net	C/ SANT CLIMENT 3	25552	LLEIDA
732	VILANOVA DEL CAMÍ	CRISTINA ESTRADA	TÉCNICO DE MEDIO AMBIENTE	93 805 44 22	estradas@vilanova-delcamí.cat	PL. CASTELL, 1	8788	BARCELONA

	AYUNTAMIENTO	CONTACTO	CARGO	TELÉFONO	EMAIL	DIRECCIÓN	CP	PROVINCIA
733	VILANOVA DEL VALLÈS	SANDRA ÀLVAREZ	REGIDORA DE MOBILITAT	938459277	sanchezmn@vilanova delvalles.cat	PÇA. AJUNTAMENT 1	8410	BARCELONA
734	VILA NOVA I LA GELTRÚ	CARLES SURIÀ	TÈCNIC MOBILITAT	938 140 000	csuria@vilanova.cat	PLAÇA DE LA VILA, 8	8800	BARCELONA
735	VILASSAR DE MAR	LAIA CASTELLS	TÈCNICA AUXILIAR DE MEDI AMBIENT	937 54 24 00	castellsbl@vilassardemar.cat	PLAZA DEL AYUNTAMIENTO, 6	8340	BARCELONA
736	VILLA DE MOYA					C/ MIGUEL HERNÁNDEZ Nº 13	35420	LAS PALMAS
737	VILLAMAYOR DE ARMUÑA	CARMEN LUCAS	TÈCNICA MEDIO AMBIENTE	923 305 615	agenda21@aytovillamayor.org	PLAZA DE ESPAÑA, 4	37185	SALAMANCA
738	VILLAMAYOR DE MONJARDÍN			948537068	ayvillamayo.3008@cajarural.com	LA PLAZA, 1	31242	NAVARRA
739	VILLANUEVA DE OSCOS				ayto@villanuevadeoscos.es	PLAZA DEL AYUNTAMIENTO	33775	ASTURIAS
740	VILLANUEVA DEL ARZOBISPO					AVENIDA CONSTITUCIÓN, 5	23330	JAÉN
741	VILLANUEVA DEL PARDILLO	NURIA SANZ MUÑOZ	CONCEJALA DELEGADA MEDIO AMBIENTE	91 815 00 00	medioambiente@vapardillo.org	PLAZA MAYOR, 1	28229	MADRID
742	VILLAQUILAMBRE					PLAZA CONSTITUCIÓN, S/N	24193	LEÓN
743	VILLARROBLEDO					PLAZA RAMÓN Y CAJAL, 1	2600	ALBACETE
744	VILLATUERTA			948 541 175	anasacristan@sip2000.es	C/ RUA NUEVA, 22	31132	NAVARRA
745	VILLAVA			948 136 680	villava@animsa.es	C/ MAYOR, 22	31610	NAVARRA
746	VILLAVICIOSA			985 893 202		PLAZA DEL AYUNTAMIENTO, S/N	33330	ASTURIAS
747	VILLAVICIOSA DE ODÓN					PLAZA DE LA CONSTITUCIÓN 1	28670	MADRID
748	VILLAYÓN			985 62 50 51		LA PLAZA, 12	33717	ASTURIAS
749	VILLENA	JOSÉ TOMÁS MOLINA PRATS	CONCEJAL MEDIO AMBIENTE	965 801 150	0098@villena.es	PLAZA SANTIAGO, 1	3400	ALICANTE
750	VILOBÍ D'ONYAR	SALVADOR MARTÍ	DIRECTOR GOBERNACIÓN, MOVILIDAD Y SEGURIDAD	618 71 37 54	governacio@vilobidonyar.cat	TRAV. CAS DE LA VILA, 1	17185	GIRONA
751	VITORIA-GASTEIZ	JESÚS Mª MESANZA	TÈCNICO DE EDUCACIÓN AMBIENTAL	945 162 696	jmesanza@vitoria-gasteiz.org	CASA DE LA DEHESA DE OLÁRIZU, S/N	1006	ÁLAVA
752	XÀTIVA					AVENIDA ALAMEDA JAUME I, 35	46800	VALENCIA
753	XIRIVELLA	JAIME FERRAN	JEFE SERVICIO MEDIO AMBIENTE	96 313 50 50	xircapmeda@cv.gva.es	PLAZA CONCORDIA, 6	46950	VALENCIA
754	YECLA					AVENIDA FERIA, S/N	30510	MURCIA
755	YERNES Y TAMEZA					C/ VILLABRE, S/N	33826	ASTURIAS
756	ZALLA	ALAINE GARAY	COORDINADORA TÈCNICA AGENDA LOCAL 21	946 390 001	agendalocal21@enkarterrialde.org	KOSME BIBANKO 2	48860	VIZCAYA

	AYUNTAMIENTO	CONTACTO	CARGO	TELÉFONO	EMAIL	DIRECCIÓN	CP	PROVINCIA
757	ZAMORA	MIGUEL ÁNGEL COLMENERO	GABINETE DE ALCALDÍA	980 548 710	miguelangel.colmenero@zamora.es	PLAZA MAYOR 1	49071	ZAMORA
758	ZAMUDIO	NESTOR ARREGUI	INGENIERO TÉCNICO	944 060 990	narregui@zamudiokoudala.net	SABINO ARANA GOIRI PLAZA 1	48170	VIZCAYA
759	ZARAGOZA	CARMEN DUESO	CONSEJERIA DEL ÁREA DE SERVICIOS PÚBLICOS	976 72 11 24	conserjeraserviciospublicos@zaragoza.es	PZA DEL PILAR	50009	ZARAGOZA
760	ZARAUTZ	NEREA OLLOKIEGI	CONCEJAL EDUCACIÓN Y AGENDA 21	943 005 159	agenda21@zarautz.org	ZIGORDIA KALEA 13	20800	GUIPUZCOA
761	ZIZUR MAYOR			948 181 896	zizurmayor@animsa.es	PARQUE ERRENIEGA, S/N	31180	NAVARRA
762	ZUBIETA			948 450 161	zubieta@animsa.es	C/ MAYOR, S/N	31746	NAVARRA
763	ZUMARRAGA	AINHOA BARBANCHO GALDÓS	TÉCNICO SUPERIOR DE URBANISMO Y SERVICIOS SERVICIOS Y URBANISMO	943 72 91 61	abarbancho@zumarraga.net	PLAZA EUSKADI 1	20700	GUIPUZCOA
764	ZUÑIGA			948 521 200	charcarroya@teleline.es	PL DEL FRONTÓN, 1	31284	NAVARRA

ANEXO II.



Ciudades Participantes y Destacadas

ANDALUCÍA

Ayuntamiento	Provincia	Destacada
ADAMUZ	CÓRDOBA	
ALCALÁ DE GUADAÍRA	SEVILLA	
ALCALÁ LA REAL	JAÉN	
ALGECIRAS	CÁDIZ	
ALHAMA DE GRANADA	GRANADA	
ALHAURÍN DE LA TORRE	MÁLAGA	
ALHAURÍN EL GRANDE	MÁLAGA	
ALMERÍA	ALMERÍA	
ALMONTE	HUELVA	
ALORA	MÁLAGA	
ANTEQUERA	MÁLAGA	
ARACENA	HUELVA	
ARAHAL	SEVILLA	
ARMILLA	GRANADA	
AYAMONTE	HUELVA	
AZNALCÁZAR	SEVILLA	
BAEZA	JAÉN	
BAILÉN	JAÉN	
BENALMADENA	MÁLAGA	
BERJA	ALMERÍA	
BOLLULLOS PAR DEL CONDADO	HUELVA	
BUJALANCE	CÓRDOBA	
CABRA	CÓRDOBA	
CÁDIZ	CÁDIZ	

Ayuntamiento	Provincia	Destacada
CAMAS	SEVILLA	
CARTAYA	HUELVA	
CASTILLEJA DE LA CUESTA	SEVILLA	
CAZORLA	JAÉN	
CHICLANA DE LA FRONTERA	CÁDIZ	
CHIPIONA	CÁDIZ	
COÍN	MÁLAGA	
CONIL DE LA FRONTERA	CÁDIZ	
CÓRDOBA	CÓRDOBA	
CÚLLAR VEGA	GRANADA	
DOS HERMANAS	SEVILLA	
DÚRCAL	GRANADA	
ÉCIJA	SEVILLA	
EL PUERTO DE SANTA MARÍA	CÁDIZ	
ESTEPA	SEVILLA	
ESTEPONA	MÁLAGA	
FERNÁN-NÚÑEZ	CÓRDOBA	
FUENGIROLA	MÁLAGA	
GIBRALEÓN	HUELVA	
GINES	SEVILLA	
GRANADA	GRANADA	
HUELMA	JAÉN	
HUÉRCAL DE ALMERÍA	ALMERÍA	
HUÉRCAL-OVERA	ALMERÍA	
HUÉTOR VEGA	GRANADA	
JAÉN	JAÉN	
JEREZ DE LA FRONTERA	CÁDIZ	
LA ALGABA	SEVILLA	
LA CARLOTA	CÓRDOBA	
LA LÍNEA DE LA CONCEPCIÓN	CÁDIZ	
LA MOJONERA	ALMERÍA	

Ayuntamiento	Provincia	Destacada
LA PUEBLA DEL RÍO	SEVILLA	
LA RAMBLA	CÓRDOBA	
LA RINCONADA	SEVILLA	
LA VICTORIA	CÓRDOBA	
LEPE	HUELVA	
LOJA	GRANADA	
LOS BARRIOS	CÁDIZ	
LOS PALACIOS Y VILLAFRANCA	SEVILLA	
LOS VILARES	JAÉN	
MÁLAGA	MÁLAGA	
MANCOMUNIDAD DEL LEVANTE ALMERIENSE	ALMERÍA	
MANCOMUNIDAD DE MUNICIPIOS VALLE DE ALMANZORA	ALMERÍA	
MARACENA	GRANADA	
MARBELLA	MÁLAGA	
MARCHENA	SEVILLA	
MIJAS	MÁLAGA	
MOCLINEJO	MÁLAGA	
MOGUER	HUELVA	
MONTILLA	CÓRDOBA	
MONTORO	CÓRDOBA	
MORÓN DE LA FRONTERA	SEVILLA	
MOTRIL	GRANADA	
NERJA	MÁLAGA	
OLIVARES	SEVILLA	
OLVERA	CÁDIZ	
OSUNA	SEVILLA	
PALMA DEL RÍO	CÓRDOBA	
PARADAS	SEVILLA	
PRIEGO DE CÓRDOBA	CÓRDOBA	
PUENTE GENIL	CÓRDOBA	
PUERTO REAL	CÁDIZ	

Ayuntamiento	Provincia	Destacada
PULIANAS	GRANADA	
PUNTA UMBRÍA	HUELVA	
ROQUETAS DE MAR	ALMERÍA	
ROTA	CÁDIZ	
SALOBREÑA	GRANADA	
SAN BARTOLOMÉ DE LA TORRE	HUELVA	
SAN JUAN DE AZNALFARACHE	SEVILLA	
SANTISTEBAN DEL PUERTO	JAÉN	
SEVILLA	SEVILLA	
ÚBEDA	JAÉN	
UTRERA	SEVILLA	
VALVERDE DEL CAMINO	HUELVA	
VÉLEZ-MÁLAGA	MÁLAGA	
VERA	ALMERÍA	
VIATOR	ALMERÍA	
VÍCAR	ALMERÍA	
VILLANUEVA DEL ARZOBISPO	JAÉN	

ARAGÓN

Ayuntamiento	Provincia	Destacada
CALATAYUD	ZARAGOZA	
HUESCA	HUESCA	
JACA	HUESCA	
MONZÓN	HUESCA	
UTEBO	ZARAGOZA	
ZARAGOZA	ZARAGOZA	

ASTURIAS

Ayuntamiento	Provincia	Destacada
ALLANDE	ASTURIAS	
ALLER	ASTURIAS	
AMIEVA	ASTURIAS	
AVILÉS	ASTURIAS	
BELMONTE DE MIRANDA	ASTURIAS	
BIMENES	ASTURIAS	
BOAL	ASTURIAS	
CABRALES	ASTURIAS	
CABRANES	ASTURIAS	
CANDAMO	ASTURIAS	
CANGAS DE ONÍS	ASTURIAS	
CANGAS DEL NARCEA	ASTURIAS	
CARREÑO	ASTURIAS	
CASO	ASTURIAS	
CASTRILLÓN	ASTURIAS	
CASTROPOL	ASTURIAS	
COAÑA	ASTURIAS	
COLUNGA	ASTURIAS	
CUDILLERO	ASTURIAS	
DEGAÑA	ASTURIAS	
EL FRANCO	ASTURIAS	
GIJÓN	ASTURIAS	
GOZÓN	ASTURIAS	
GRADO	ASTURIAS	
GRANDAS DE SALIME	ASTURIAS	
IBIAS	ASTURIAS	
ILLAS	ASTURIAS	
LANGREO	ASTURIAS	
LAS REGUERAS	ASTURIAS	
LAVIANA	ASTURIAS	

Ayuntamiento	Provincia	Destacada
LENA	ASTURIAS	
LLANERA	ASTURIAS	
LLANES	ASTURIAS	
MIERES	ASTURIAS	
MORCÍN	ASTURIAS	
MUROS DEL NALÓN	ASTURIAS	
NAVA	ASTURIAS	
NAVIA	ASTURIAS	
NOREÑA	ASTURIAS	
ONÍS	ASTURIAS	
OVIEDO	ASTURIAS	
PARRES	ASTURIAS	
PEÑAMELLERA ALTA	ASTURIAS	
PEÑAMELLERA BAJA	ASTURIAS	
PILOÑA	ASTURIAS	
PONGA	ASTURIAS	
PRAVIA	ASTURIAS	
PROAZA	ASTURIAS	
QUIRÓS	ASTURIAS	
RIBADEDEVA	ASTURIAS	
RIBERA DE ARRIBA	ASTURIAS	
RIOSA	ASTURIAS	
SALAS	ASTURIAS	
SAN MARTÍN DE OSCOS	ASTURIAS	
SAN MARTÍN DEL REY AURELIO	ASTURIAS	
SANTA EULALIA DE OSCOS	ASTURIAS	
SARIEGO	ASTURIAS	
SIERO	ASTURIAS	
SOBRESOBIÓ	ASTURIAS	
SOMIEDO	ASTURIAS	
SOTO DEL BARCO	ASTURIAS	
TAPIA DE CASARIEGO	ASTURIAS	

Ayuntamiento	Provincia	Destacada
TARAMUNDI	ASTURIAS	
TEVERGA	ASTURIAS	
TINEO	ASTURIAS	
VALDÉS	ASTURIAS	
VEGADEO	ASTURIAS	
VILLANUEVA DE OSCOS	ASTURIAS	
VILLAVICIOSA	ASTURIAS	
VILLAYÓN	ASTURIAS	
YERNES Y TAMEZA	ASTURIAS	

CANARIAS

Ayuntamiento	Provincia	Destacada
ARRECIFE	LAS PALMAS	
ARUCAS	LAS PALMAS	
CANDELARIA	SANTA CRUZ DE TENERIFE	
GÁLDAR	LAS PALMAS	
GUÍA DE ISORA	SANTA CRUZ DE TENERIFE	
ICOD DE LOS VINOS	SANTA CRUZ DE TENERIFE	
LA OLIVA	LAS PALMAS	
LAS PALMAS DE GRAN CANARIA	LAS PALMAS	
LOS REALEJOS	SANTA CRUZ DE TENERIFE	
PUERTO DEL ROSARIO	LAS PALMAS	
SAN CRISTÓBAL DE LA LAGUNA	SANTA CRUZ DE TENERIFE	
SANTA BRÍGIDA	LAS PALMAS	
SANTA CRUZ DE TENERIFE	SANTA CRUZ DE TENERIFE	
SANTA LUCÍA DE TIRAJANA	LAS PALMAS	
SANTA ÚRSULA	SANTA CRUZ DE TENERIFE	
TACORONTE	SANTA CRUZ DE TENERIFE	
TEGUESTE	SANTA CRUZ DE TENERIFE	
TUINEJE	LAS PALMAS	

Ayuntamiento	Provincia	Destacada
VILLA DE MOYA	LAS PALMAS	

CANTABRIA

Ayuntamiento	Provincia	Destacada
CASTRO URDIALES	CANTABRIA	
COMILLAS	CANTABRIA	
MANCOMUNIDAD DE MUNICIPIOS SOSTENIBLES DE CANTABRIA	CANTABRIA	
REINOSA	CANTABRIA	
SANTANDER	CANTABRIA	
SANTOÑA	CANTABRIA	

CASTILLA-LA MANCHA

Ayuntamiento	Provincia	Destacada
ALBACETE	ALBACETE	
CIUDAD REAL	CIUDAD REAL	
CUENCA	CUENCA	
ENGUÍDANOS	CUENCA	
FERNAN CABALLERO	CIUDAD REAL	
GUADALAJARA	GUADALAJARA	
LA VILLA DE DON FADRIQUE	TOLEDO	
MADRIDEJOS	TOLEDO	
MORAL DE CALATRAVA	CIUDAD REAL	
PUERTOLLANO	CIUDAD REAL	
TOLEDO	TOLEDO	
TOMELLOSO	CIUDAD REAL	
VALDEPEÑAS	CIUDAD REAL	
VILLARROBLEDO	ALBACETE	

CASTILLA Y LEÓN





Ayuntamiento	Provincia	Destacada
ALAR DEL REY	PALENCIA	
ARANDA DE DUERO	BURGOS	
ARENAS DE SAN PEDRO	ÁVILA	
ÁVILA	ÁVILA	
BÉJAR	SALAMANCA	
BENAVENTE	ZAMORA	
BURGOS	BURGOS	
CARBAJOSA DE LA SAGRADA	SALAMANCA	
COCA	SEGOVIA	
EL ESPINAR	SEGOVIA	
LAGUNA DE DUERO	VALLADOLID	
LEÓN	LEÓN	
MIRANDA DE EBRO	BURGOS	
PALENCIA	PALENCIA	
PONFERRADA	LEÓN	
SALAMANCA	SALAMANCA	
SAN ANDRÉS DEL RABANEDO	LEÓN	
SAN ILDEFONSO-LA GRANJA	SEGOVIA	
SEGOVIA	SEGOVIA	
SORIA	SORIA	
TUDELA DE DUERO	VALLADOLID	
VALLADOLID	VALLADOLID	
VALLE DE MENA	BURGOS	
VILLAMAYOR DE ARMUÑA	SALAMANCA	
VILLAQUILAMBRE	LEÓN	
ZAMORA	ZAMORA	

CATALUÑA

Ayuntamiento	Provincia	Destacada
AIGUAVIVA	GIRONA	
ALBATÀRREC	LLEIDA	
ALBI	LLEIDA	
ALCARRÀS	LLEIDA	
ALCOLETGE	LLEIDA	
ALELLA	BARCELONA	
ALFARRÀS	LLEIDA	
ALGERRI	LLEIDA	
ALGUAIRE	LLEIDA	
ALMACELLES	LLEIDA	
ALMATRET	LLEIDA	
ALPICAT	LLEIDA	
ALTAFULLA	TARRAGONA	
AMER	GIRONA	
AMPOSTA	TARRAGONA	
ANGLESOLA	LLEIDA	
ARBÚCIES	GIRONA	
ARTESA DE LLEIDA	LLEIDA	
ASPA	LLEIDA	
BADALONA	BARCELONA	
BALAGUER	LLEIDA	
BARCELONA	BARCELONA	
BELLCAIRE D'URGELL	LLEIDA	
BELLMUNT D'URGELL	GIRONA	
BELLPUIG	LLEIDA	
BESALÚ	GIRONA	



Ayuntamiento	Provincia	Destacada
BISBAL D'EMPORDÀ	GIRONA	
BLANES	GIRONA	
BOVERA	LLEIDA	
CALDES DE MALAVELLA	GIRONA	
CALDES DE MONTBUI	BARCELONA	
CALELLA	BARCELONA	
CALONGE	GIRONA	
CAMBRILS	TARRAGONA	
CAMPLLONG	GIRONA	
CARDEDEU	BARCELONA	
CASSÀ DE LA SELVA	GIRONA	
CASTELLAR DEL VALLÈS	BARCELONA	
CASTELLBISBAL	BARCELONA	
CASTELLDANS	LLEIDA	
CASTELLDEFELS	BARCELONA	
CELLERA DE TER	GIRONA	
CENTELLES	BARCELONA	
CERDANYOLA DEL VALLÈS	BARCELONA	
CERVERA	LLEIDA	
CORNELLÀ DE LLOBREGAT	BARCELONA	
CUNIT	TARRAGONA	
EL MASNOU	BARCELONA	
ELS PALLARESOS	TARRAGONA	
ESPLUGUES DE LLOBREGAT	BARCELONA	
FIGUERES	GIRONA	
FULLEDA	LLEIDA	
GANDESA	TARRAGONA	
GAVÀ	BARCELONA	
GELIDA	BARCELONA	

Ayuntamiento	Provincia	Destacada
GIRONA	GIRONA	
GOLMÉS	LLEIDA	
GRANADELLA	LLEIDA	
GRANOLLERS	BARCELONA	
GUINGUETA D'ÀNEU	LLEIDA	
GUISSONA	LLEIDA	
IGUALADA	BARCELONA	
IVARS DE NOGUERA	LLEIDA	
JUNCOSA	LLEIDA	
JUNEDA	LLEIDA	
LA GRANADA	BARCELONA	
L'AMETLLA DE MAR	TARRAGONA	
L'AMETLLA DEL VALLÈS	BARCELONA	
LES AVELLANES I SANTA LINYA	LLEIDA	
LES BORGES BLANQUES	LLEIDA	
LES FRANQUESES DEL VALLÈS	BARCELONA	
L'HOSPITALET DE LLOBREGAT	BARCELONA	
LINYOLA	LLEIDA	
LLAGOSTERA	GIRONA	
LLANÇÀ	GIRONA	
LLEIDA	LLEIDA	
LLIÇÀ D'AMUNT	BARCELONA	
LLÍVIA	GIRONA	
LLORET DE MAR	GIRONA	
MAIÀ DE MONTCAL	GIRONA	
MAIALS	LLEIDA	
MALDÀ	LLEIDA	
MALGRAT DE MAR	BARCELONA	

Ayuntamiento	Provincia	Destacada
MANLLEU	BARCELONA	
MANRESA	BARCELONA	
MASSALCOREIG	LLEIDA	
MATARÓ	BARCELONA	
MOLINS DE REI	BARCELONA	
MOLLERUSSA	LLEIDA	
MOLLET DEL VALLÈS	BARCELONA	
MONTGAI	LLEIDA	
MONTGAT	BARCELONA	
MONTMELÓ	BARCELONA	
MONTORNÈS DEL VALLÈS	BARCELONA	
ÒDENA	BARCELONA	
OLIUS	LLEIDA	
OLOT	GIRONA	
PALAFOLLS	BARCELONA	
PALAU-SOLITÀ I PLEGAMANS	BARCELONA	
PALLEJÀ	BARCELONA	
PARETS DEL VALLÈS	BARCELONA	
PARLAVÀ	GIRONA	
PERALADA	GIRONA	
PIERA	BARCELONA	
PINEDA DE MAR	BARCELONA	
PLATJA D'ARO	GIRONA	
POBLA DE SEGUR	LLEIDA	
POLINYÀ	BARCELONA	
PONT DE SUERT	LLEIDA	
PUIGVERD DE LLEIDA	LLEIDA	
REUS	TARRAGONA	
RIPOLL	GIRONA	

Ayuntamiento	Provincia	Destacada
RIPOLLET	BARCELONA	
RIUDECANYES	TARRAGONA	
RODA DE BARÀ	TARRAGONA	
RODA DE TER	BARCELONA	
ROSSELLÓ	LLEIDA	
RUBÍ	BARCELONA	
SABADELL	BARCELONA	
SALOU	TARRAGONA	
SALT	GIRONA	
SANT ADRIÀ DE BESÒS	BARCELONA	
SANT ANDREU DE LA BARCA	BARCELONA	
SANT ANDREU DE LLAVANERES	BARCELONA	
SANT BOI DE LLOBREGAT	BARCELONA	
SANT CUGAT DEL VALLÈS	BARCELONA	
SANT CUGAT SESGARRIGUES	BARCELONA	
SANT FELIU DE GUÍXOLS	GIRONA	
SANT FELIU DE LLOBREGAT	BARCELONA	
SANT FOST DE CAMPSENTELLES	BARCELONA	
SANT JOAN DE LES ABADESSES	GIRONA	
SANT JOAN DESPÍ	BARCELONA	
SANT JULIÀ DE RAMIS	GIRONA	
SANT JUST DESVERN	BARCELONA	
SANT LLORENÇ DE LA MUGA	GIRONA	
SANT QUINTÍ DE MEDIONA	BARCELONA	
SANT VICENÇ DE CASTELLET	BARCELONA	
SANTA BÀRBARA	TARRAGONA	
SANTA COLOMA DE CERVELLÓ	BARCELONA	
SANTA COLOMA DE GRAMENET	BARCELONA	
SANTA EULÀLIA DE RONÇANA	BARCELONA	

Ayuntamiento	Provincia	Destacada
SANTA MARGARIDA I ELS MONJOS	BARCELONA	
SANTA MARIA DE PALAUTORDERA	BARCELONA	
SANTA PERPÈTUA DE MOGODA	BARCELONA	
SENTMENAT	BARCELONA	
SEU D'URGELL	LLEIDA	
SIDAMON	LLEIDA	
SILS	GIRONA	
SITGES	BARCELONA	
SOLSONA	LLEIDA	
SORT	LLEIDA	
TARRAGONA	TARRAGONA	
TÀRREGA	LLEIDA	
TÈRMENS	LLEIDA	
TERRASSA	BARCELONA	
TIANA	BARCELONA	
TONA	BARCELONA	
TORREFARRERA	LLEIDA	
TORTOSA	TARRAGONA	
TREMP	GIRONA	
VALLROMANES	BARCELONA	
VALLS	TARRAGONA	
VANDELLÒS I L'HOSPITALET DE L'INFANT	TARRAGONA	
VIC	BARCELONA	
VIDRERES	GIRONA	
VIELHA E MIJARAN	GIRONA	
VILABLAREIX	GIRONA	
VILADECANS	BARCELONA	
VILADECAVALLS	BARCELONA	
VILAFANT	GIRONA	

Ayuntamiento	Provincia	Destacada
VILAFRANCA DEL PENEDÈS	BARCELONA	
VILAGRASSA	LLEIDA	
VILALLER	LLEIDA	
VILANOVA DEL CAMÍ	BARCELONA	
VILANOVA DEL VALLÈS	BARCELONA	
VILANOVA I LA GELTRÚ	BARCELONA	
VILASSAR DE MAR	BARCELONA	
VILOBÍ D'ONYAR	GIRONA	

CIUDAD AUTÓNOMA DE CEUTA

Ayuntamiento	Provincia	Destacada
CEUTA	CEUTA	

CIUDAD AUTÓNOMA DE MELILLA

Ayuntamiento	Provincia	Destacada
MELILLA	MELILLA	

COMUNIDAD DE MADRID



Ayuntamiento	Provincia	Destacada
ALCALÁ DE HENARES	MADRID	
ALCOBENDAS	MADRID	
ALCORCÓN	MADRID	
ALGETE	MADRID	
ARANJUEZ	MADRID	
BOADILLA DEL MONTE	MADRID	

Ayuntamiento	Provincia	Destacada
COLLADO VILLALBA	MADRID	
COSLADA	MADRID	
FUENLABRADA	MADRID	
GALAPAGAR	MADRID	
GETAFE	MADRID	
GUADARRAMA	MADRID	
LAS ROZAS	MADRID	
LEGANÉS	MADRID	
MADRID	MADRID	
MAJADAHONDA	MADRID	
MÓSTOLES	MADRID	
PARACUELLOS DE JARAMA	MADRID	
PARLA	MADRID	
PINTO	MADRID	
POZUELO DE ALARCÓN	MADRID	
RIVAS-VACIAMADRID	MADRID	
SAN FERNANDO DE HENARES	MADRID	
SAN SEBASTIÁN DE LOS REYES	MADRID	
TORREJÓN DE LA CALZADA	MADRID	
TORRELODONES	MADRID	
TRES CANTOS	MADRID	
VILLANUEVA DEL PARDILLO	MADRID	
VILLAVICIOSA DE ODÓN	MADRID	

COMUNIDAD VALENCIANA

Ayuntamiento	Provincia	Destacada
ALBORAYA	VALENCIA	
ALFAFAR	VALENCIA	
ALFÀS DEL PI	ALICANTE	

Ayuntamiento	Provincia	Destacada
ALGEMESÍ	VALENCIA	
ALGUEÑA	ALICANTE	
ALICANTE	ALICANTE	
ALMOINES	VALENCIA	
BARXETA	VALENCIA	
BENICÀSSIM	CASTELLÓN	
BIGASTRO	ALICANTE	
BONREPÓS I MIRAMBELL	VALENCIA	
BURJASSOT	VALENCIA	
CALLOSA DE SEGURA	ALICANTE	
CASTELLÓN DE LA PLANA	CASTELLÓN	
CHIVA	VALENCIA	
DENIA	ALICANTE	
EL PERELLÓ	VALENCIA	
ELCHE	ALICANTE	
ELDA	ALICANTE	
GANDÍA	VALENCIA	
GODELLA	VALENCIA	
IBI	ALICANTE	
L'ALCÚDIA	VALENCIA	
L'ELIANA	VALENCIA	
NOVELDA	ALICANTE	
PAIPORTA	VALENCIA	
PATERNA	VALENCIA	
PETRER	ALICANTE	
PINOSO	ALICANTE	
RAFELGUARAF	VALENCIA	
REQUENA	VALENCIA	
RIBA-ROJA DEL TÚRIA	VALENCIA	
SAGUNTO	VALENCIA	
SAN ANTONIO DE BENAGÉBER	VALENCIA	

Ayuntamiento	Provincia	Destacada
SAN VICENTE DEL RASPEIG	ALICANTE	
SANT JOAN D'ALACANT	ALICANTE	
SANTA POLA	ALICANTE	
SEGORBE	CASTELLÓN	
SILLA	VALENCIA	
TORRENT	VALENCIA	
TORREVIEJA	ALICANTE	
VALENCIA	VALENCIA	
VALL D'UIXO	CASTELLÓN	
VILA-REAL	CASTELLÓN	
VILLENA	ALICANTE	
XÀTIVA	VALENCIA	
XIRIVELLA	VALENCIA	

EXTREMADURA

Ayuntamiento	Provincia	Destacada
ALMENDRALEJO	BADAJOS	
CASTUERA	BADAJOS	
DON BENITO	BADAJOS	
MIAJADAS	CÁCERES	
PLASENCIA	CÁCERES	

GALICIA

Ayuntamiento	Provincia	Destacada
A CORUÑA	A CORUÑA	
A ILLA DE AROUSA	PONTEVEDRA	
BARRO	PONTEVEDRA	

Ayuntamiento	Provincia	Destacada
BURELA	LUGO	
CABANA DE BERGANTIÑOS	A CORUÑA	
CAMARIÑAS	A CORUÑA	
CAMBADOS	PONTEVEDRA	
CARBALLEDA DE AVIA	OURENSE	
COVELO	PONTEVEDRA	
FENE	A CORUÑA	
LOBIOS	OURENSE	
LUGO	LUGO	
MARÍN	PONTEVEDRA	
MANCOMUNIDAD DE MUNICIPIOS TERRA DE CELANOVA	OURENSE	
MONFORTE DE LEMOS	LUGO	
MORAÑA	PONTEVEDRA	
O BARCO DE VALDEORRAS	ORENSE	
O CARBALIÑO	ORENSE	
O GROVE	PONTEVEDRA	
OURENSE	OURENSE	
PADERNE	A CORUÑA	
POIO	PONTEVEDRA	
PONTE CALDELAS	PONTEVEDRA	
SANTIAGO DE COMPOSTELA	A CORUÑA	
SARRIÁ	LUGO	
VEDRA	A CORUÑA	
VIGO	PONTEVEDRA	
VILABOA	PONTEVEDRA	

ILLES BALEARS

Ayuntamiento	Provincia	Destacada
ALCÚDIA	ILLES BALEARS	
ALGAIDA	ILLES BALEARS	

Ayuntamiento	Provincia	Destacada
CALVIÀ	ILLES BALEARS	
CAPDEPERA	ILLES BALEARS	
CIUTADELLA DE MENORCA	ILLES BALEARS	
EIVISSA	ILLES BALEARS	
ESPORLES	ILLES BALEARS	
FORMENTERA	ILLES BALEARS	
INCA	ILLES BALEARS	
LLUBÍ	ILLES BALEARS	
MANACOR	ILLES BALEARS	
MAÓ	ILLES BALEARS	
MARRATXÍ	ILLES BALEARS	
PALMA DE MALLORCA	ILLES BALEARS	
PETRA	ILLES BALEARS	
PUIGPUNYENT	ILLES BALEARS	
SANT ANTONI DE PORTMANY	ILLES BALEARS	
SANT LLORENÇ DES CARDASSAR	ILLES BALEARS	
SANTA EUGÈNIA	ILLES BALEARS	
SANTA MARÍA DEL CAMÍ	ILLES BALEARS	
SANTANYÍ	ILLES BALEARS	

LA RIOJA

Ayuntamiento	Provincia	Destacada
LOGROÑO	LA RIOJA	LA RIOJA

NAVARRA

Ayuntamiento	Provincia	Destacada
ABAIGAR	NAVARRA	
ABARZUA	NAVARRA	

Ayuntamiento	Provincia	Destacada
ABAURREA ALTA - ABAURREGAINA	NAVARRA	
ABERIN	NAVARRA	
ABLITAS	NAVARRA	
AGUILAR DE CODES	NAVARRA	
ALLIN (LARRION)	NAVARRA	
ALLO	NAVARRA	
ALSASUA - ALTSASU	NAVARRA	
AMESCOA BAJA (ZUDAIRE)	NAVARRA	
ANCIN	NAVARRA	
ANDOSILLA	NAVARRA	
ANSOAIN	NAVARRA	
ARAITZ (ARRIBE-ATALLU)	NAVARRA	
ARANO	NAVARRA	
ARANTZA	NAVARRA	
ARAS	NAVARRA	
ARELLANO	NAVARRA	
ARESO	NAVARRA	
ARIA	NAVARRA	
ARIBE	NAVARRA	
ARMAÑANZAS	NAVARRA	
ARRONIZ	NAVARRA	
ATEZ (ERICE)	NAVARRA	
AURITZ-BURGUETE	NAVARRA	
AYEGUI	NAVARRA	
AZAGRA	NAVARRA	
BARAÑAIN	NAVARRA	
BARBARIN	NAVARRA	
BARGOTA	NAVARRA	
BARILLAS	NAVARRA	
BASABURUA (JAUNTSARATS)	NAVARRA	
BAZTAN (ELIZONDO)	NAVARRA	
BERA	NAVARRA	

Ayuntamiento	Provincia	Destacada
BERRIOZAR	NAVARRA	
BERTIZARANA (NARBARTE)	NAVARRA	
BETELU	NAVARRA	
BUÑUEL	NAVARRA	
BURGUI	NAVARRA	
CABANILLAS	NAVARRA	
CABREDO	NAVARRA	
CADREITA	NAVARRA	
CARCAR	NAVARRA	
CASCANTE	NAVARRA	
CASTEJON	NAVARRA	
CINTRUENIGO	NAVARRA	
CIRAUQUI	NAVARRA	
CORELLA	NAVARRA	
DESOJO	NAVARRA	
DICASTILLO	NAVARRA	
DONAMARIA	NAVARRA	
DONEZTEBE/SANTESTEBAN	NAVARRA	
EGÜES	NAVARRA	
EL BUSTO	NAVARRA	
ELGORRIAGA	NAVARRA	
ERATSUN	NAVARRA	
ERROIBAR (ERRO)	NAVARRA	
ESPARZA DE SALAZAR	NAVARRA	
ESPRONCEDA	NAVARRA	
ESTELLA	NAVARRA	
ESTERIBAR (ZUBIRI)	NAVARRA	
ETAYO	NAVARRA	
ETXALAR	NAVARRA	
EULATE	NAVARRA	
EZCAROZ	NAVARRA	
EZKURRA	NAVARRA	




Ayuntamiento	Provincia	Destacada
GALLUES	NAVARRA	
GARAIOA	NAVARRA	
GARRALDA	NAVARRA	
GENEVILLA	NAVARRA	
GOIZUETA	NAVARRA	
GUESALAZ (MUEZ)	NAVARRA	
HIRIBERRI-VILLANUEVA AEZKOA	NAVARRA	
IGANTZI	NAVARRA	
IGUZQUIZA	NAVARRA	
IMOTZ (ETXALEKU)	NAVARRA	
ISABA	NAVARRA	
ITUREN	NAVARRA	
JARRIETA	NAVARRA	
LABAIEN	NAVARRA	
LANA (GALBARRA)	NAVARRA	
LANTZ	NAVARRA	
LAPOBLACIÓN	NAVARRA	
LARRAONA	NAVARRA	
LARRAUN (LEKUNBERRI)	NAVARRA	
LAZAGURRIA	NAVARRA	
LEGARIA	NAVARRA	
LEITZA	NAVARRA	
LEKUNBERRI	NAVARRA	
LERIN	NAVARRA	
LESAKA	NAVARRA	
LEZAUN	NAVARRA	
LODOSA	NAVARRA	
LOS ARCOS	NAVARRA	
LOS CORRALES DE BUELNA	NAVARRA	
LUQUIN	NAVARRA	
LUZAIDE-VALCARLOS	NAVARRA	
MAÑERU	NAVARRA	



Ayuntamiento	Provincia	Destacada
MARAÑÓN	NAVARRA	
MENDAVIA	NAVARRA	
MENDAZA	NAVARRA	
METAUTEN	NAVARRA	
MIRAFUENTES	NAVARRA	
MONTEAGUDO	NAVARRA	
MORENTIN	NAVARRA	
MUES	NAVARRA	
MURCHANTE	NAVARRA	
MURIETA	NAVARRA	
NAVASCUES	NAVARRA	
NAZAR	NAVARRA	
NOAIN-VALLE ELORZ	NAVARRA	
OCHAGAVIA	NAVARRA	
OCO	NAVARRA	
ODIETA (RIPA)	NAVARRA	
OITZ	NAVARRA	
OLEJUA	NAVARRA	
ORBAITZETA	NAVARRA	
ORBARA	NAVARRA	
ORONZ	NAVARRA	
ORREAGA-RONCESVALLES	NAVARRA	
OTEIZA	NAVARRA	
PAMPLONA	NAVARRA	
PERALTA	NAVARRA	
PIEDRAMILLERA	NAVARRA	
PUENTE LA REINA	NAVARRA	
RIBAFORADA	NAVARRA	
RONCAL	NAVARRA	
SALDIAS	NAVARRA	
SALINAS DE ORO	NAVARRA	
SANGÜESA	NAVARRA	

Ayuntamiento	Provincia	Destacada
SANSOL	NAVARRA	
SARRIES	NAVARRA	
SARTAGUDA	NAVARRA	
SESMA	NAVARRA	
SORLADA	NAVARRA	
SUNBILLA	NAVARRA	
TAFALLA	NAVARRA	
TORRALBA DEL RIO	NAVARRA	
TORRES DEL RIO	NAVARRA	
TUDELA	NAVARRA	
TULEBRAS	NAVARRA	
ULTZAMA (LARRAINTZAR)	NAVARRA	
URROTZ (DE SANTESTEBAN)	NAVARRA	
URZAINQUI	NAVARRA	
UZTARROZ	NAVARRA	
VALLE DE YERRI (ARIZALA)	NAVARRA	
VALTIERRA	NAVARRA	
VIANA	NAVARRA	
VIDANGOZ	NAVARRA	
VILLAMAYOR DE MONJARDIN	NAVARRA	
VILLATUERTA	NAVARRA	
VILLAVA	NAVARRA	
ZIZUR MAYOR	NAVARRA	
ZUBIETA	NAVARRA	
ZUÑIGA	NAVARRA	

PAÍS VASCO

Ayuntamiento	Provincia	Destacada
ABANTO-ZIERBENA	VIZCAYA	
AMOREBIETA-ETXANO	VIZCAYA	


Ayuntamiento	Provincia	Destacada
AMURRIO	ÁLAVA	
ARRASATE	GUIPUZCOA	
ARTZENTALES	VIZCAYA	
ATAUN	GUIPUZCOA	
BASAURI	VIZCAYA	
BILBAO	VIZCAYA	
DONOSTIA-SAN SEBASTIÁN	GUIPUZCOA	
DURANGO	VIZCAYA	
ELGOIBAR	GUIPUZCOA	
ERANDIO	VIZCAYA	
ESKORIATZA	GUIPUZCOA	
GALDAKAO	VIZCAYA	
GALDAMES	VIZCAYA	
GETXO	VIZCAYA	
GORDEXOLA	VIZCAYA	
HERNANI	GUIPUZCOA	
IRÚN	GUIPUZCOA	
KARRANTZA HARANA	VIZCAYA	
LASARTE-ORIA	GUIPUZCOA	
LEGAZPI	GUIPUZCOA	
LEIOA	VIZCAYA	
MANCOMUNIDAD CUADRILLA DE AYALA	ÁLAVA	
MANCOMUNIDAD TOLOSALDEA	GUIPUZCOA	
MANCOMUNIDAD DE MUNICIPIOS URIBE KOSTA	VIZCAYA	
MANCOMUNIDAD UDALTALDE 21 NERBIOI-IBAIZABAL	VIZCAYA	
MUNGIA	VIZCAYA	
SONDIKA	VIZCAYA	
SOPELANA	VIZCAYA	
SOPUERTA	VIZCAYA	
TOLOSA	GUIPUZCOA	

Ayuntamiento	Provincia	Destacada
TURTZIOZ	VIZCAYA	
UDALERRIA	GUIPUZCOA	
URRETXU	GUIPUZCOA	
VITORIA-GASTEIZ	ÁLAVA	
ZALLA	VIZCAYA	
ZAMUDIO	VIZCAYA	
ZARAUTZ	GUIPUZCOA	
ZUMARRAGA	GUIPUZCOA	

REGIÓN DE MURCIA

Ayuntamiento	Provincia	Destacada
ALCANTARILLA	MURCIA	
ARCHENA	MURCIA	
BLANCA	MURCIA	
CIEZA	MURCIA	
JUMILLA	MURCIA	
LORCA	MURCIA	
MOLINA DE SEGURA	MURCIA	
MURCIA	MURCIA	
PUERTO LUMBRERAS	MURCIA	
SAN JAVIER	MURCIA	
TORRE PACHECO	MURCIA	
TOTANA	MURCIA	
YECLA	MURCIA	

ANEXO III.



Medidas Permanentes

LISTADO DE MEDIDAS PERMANENTES

- A1:** Mejora de la red ciclista (creación de nuevos carriles bici, ampliación, renovación, señalización de la red existente, etc.)
- A2:** Creación de sistemas de préstamo de bicicletas o para compartir bicicletas
- A3:** Mejora de las instalaciones para bicicletas (aparcamientos, protecciones antirrobo, etc.)
- A4:** Otras

- B1:** Creación o ampliación de las zonas peatonales
- B2:** Mejora de las infraestructuras (nuevos puentes peatonales, aceras, pasos peatonales en las calzadas, pasos de cebra, etc.)
- B3:** Ampliación o creación de nuevas vías-verdes
- B4:** Otras

- C1:** Mejora o ampliación de la red de transporte público (creación de carriles-bus para el transporte público, nuevas paradas, nuevas líneas, áreas reservadas, etc.)
- C2:** Mejora y ampliación de los servicios de transporte público (servicios express, mejora de las frecuencias, etc.)
- C3:** Utilización de vehículos ecológicos en las flotas de transporte público
- C4:** Desarrollo de nuevas tecnologías destinadas a la mejora de la red de transporte público
- C5:** Lanzamiento de servicios integrados para los distintos modos de transporte público
- C6:** Desarrollo de servicios de transporte accesibles para todos
- C7:** Otras

- D1:** Reducción de la velocidad en las zonas cercanas a los colegios
- D2:** Reducción de zonas de aparcamiento "exteriores"
- D3:** Creación de aparcamientos disuasorios o para intercambio modal
- D4:** Nuevas regulaciones del tráfico sobre circulación y aparcamiento
- D5:** Creación de nuevas zonas para residentes
- D6:** Otras

- E1:** Creación de aceras táctiles
- E2:** Creación de rampas para sillas de ruedas
- E3:** Rebaje de aceras
- E4:** Ampliación de las aceras
- E5:** Incorporación de sistemas sonoros a los semáforos
- E6:** Eliminación de barreras arquitectónicas
- E7:** Lanzamiento de planes de accesibilidad
- E8:** Creación de instalaciones útiles para personas con movilidad reducida
- E9:** Otras

- F1:** Lanzamiento de sistemas de coche compartido
- F2:** Uso responsable del coche (conducción eficiente, etc.)
- F3:** Utilización de vehículos limpios
- F4:** Otras

- G1:** Nuevas regulaciones para la distribución de carga
- G2:** Uso de vehículos limpios
- G3:** Creación de nuevas plataformas logísticas de transferencia de carga
- G4:** Otras

- H1:** Adopción de planes de transporte para empresas
- H2:** Adopción de planes de transporte para colegios
- H3:** Creación de centros de movilidad y servicios de información online (por ejemplo un planificador de viajes)
- H4:** Lanzamiento de campañas de sensibilización
- H5:** Elaboración de materiales educativos
- H6:** Desarrollo de planes de movilidad urbana en cooperación con agentes locales
- H7:** Provisión de incentivos y bonus para empleados
- H8:** Acceso restringido al centro de la ciudad de forma permanente
- H9:** Lanzamiento de medios de transporte para facilitar el acceso a las zonas de negocio y otras áreas sociales
- H10:** Formación de grupos para ir al colegio en bicicleta o andando
- H11:** Desarrollo de una herramienta para la medida de la calidad del aire que muestre de forma pública los niveles existentes
- H12:** Organización de foros estables o encuestas para conocer las ideas y opiniones de los ciudadanos respecto a la movilidad
- H13:** Otras

ASTURIAS

Ayuntamiento	NUEVAS INSTALACIONES PARA BICICLETAS O MEJORA DE LAS EXISTENTES				PEATONALIZACIÓN				TRANSPORTE PÚBLICO							CALMADO DEL TRÁFICO Y SISTEMAS DE CONTROL DE ACCESO						ACCESIBILIDAD									NUEVAS FORMAS DE USO DE VEHÍCULOS				DISTRIBUCIÓN DE MERCANCÍAS				GESTIÓN DE LA MOVILIDAD															
	A1	A2	A3	A4	B1	B2	B3	B4	C1	C2	C3	C4	C5	C6	C7	D1	D2	D3	D4	D5	D6	E1	E2	E3	E4	E5	E6	E7	E8	E9	F1	F2	F3	F4	G1	G2	G3	G4	H1	H2	H3	H4	H5	H6	H7	H8	H9	H10	H11	H12	H13			
Gijón	1		1		1	1	1		1	1	1	1	1	1		1			1			1			1	1			1													1			1									

CANARIAS

Ayuntamiento	NUEVAS INSTALACIONES PARA BICICLETAS O MEJORA DE LAS EXISTENTES				PEATONALIZACIÓN				TRANSPORTE PÚBLICO							CALMADO DEL TRÁFICO Y SISTEMAS DE CONTROL DE ACCESO						ACCESIBILIDAD									NUEVAS FORMAS DE USO DE VEHÍCULOS				DISTRIBUCIÓN DE MERCANCÍAS				GESTIÓN DE LA MOVILIDAD														
	A1	A2	A3	A4	B1	B2	B3	B4	C1	C2	C3	C4	C5	C6	C7	D1	D2	D3	D4	D5	D6	E1	E2	E3	E4	E5	E6	E7	E8	E9	F1	F2	F3	F4	G1	G2	G3	G4	H1	H2	H3	H4	H5	H6	H7	H8	H9	H10	H11	H12	H13		
Arrecife	1					1			1								1					1		1	1																												
Arucas	1				1	1										1						1	1	1			1																										
Candelaria									1	1				1								1	1	1			1		1																								
La Oliva	1				1	1			1						1	1				1										1																							
Santa Cruz de Tenerife	1	1							1		1	1	1	1										1			1	1							1																		
Santa Lucía de Tirajana	1	1			1	1	1		1	1	1	1	1			1		1	1	1		1	1	1			1	1	1		1	1	1																				
Santa Úrsula					1	1	1		1	1				1		1			1			1	1	1			1	1			1	1																					

CANTABRIA

Ayuntamiento	NUEVAS INSTALACIONES PARA BICICLETAS O MEJORA DE LAS EXISTENTES				PEATONALIZACIÓN				TRANSPORTE PÚBLICO							CALMADO DEL TRÁFICO Y SISTEMAS DE CONTROL DE ACCESO						ACCESIBILIDAD									NUEVAS FORMAS DE USO DE VEHÍCULOS				DISTRIBUCIÓN DE MERCANCÍAS				GESTIÓN DE LA MOVILIDAD														
	A1	A2	A3	A4	B1	B2	B3	B4	C1	C2	C3	C4	C5	C6	C7	D1	D2	D3	D4	D5	D6	E1	E2	E3	E4	E5	E6	E7	E8	E9	F1	F2	F3	F4	G1	G2	G3	G4	H1	H2	H3	H4	H5	H6	H7	H8	H9	H10	H11	H12	H13		
Comillas						1			1					1		1		1									1	1			1	1																					
Santander	1	1	1		1	1			1	1	1	1	1	1		1	1	1	1	1		1	1	1	1	1	1	1			1	1																					
Santoña					1	1																																															

CASTILLA LA MANCHA

Ayuntamiento	NUEVAS INSTALACIONES PARA BICICLETAS O MEJORA DE LAS EXISTENTES				PEATONALIZACIÓN				TRANSPORTE PÚBLICO							CALMADO DEL TRÁFICO Y SISTEMAS DE CONTROL DE ACCESO						ACCESIBILIDAD									NUEVAS FORMAS DE USO DE VEHÍCULOS				DISTRIBUCIÓN DE MERCANCÍAS				GESTIÓN DE LA MOVILIDAD														
	A1	A2	A3	A4	B1	B2	B3	B4	C1	C2	C3	C4	C5	C6	C7	D1	D2	D3	D4	D5	D6	E1	E2	E3	E4	E5	E6	E7	E8	E9	F1	F2	F3	F4	G1	G2	G3	G4	H1	H2	H3	H4	H5	H6	H7	H8	H9	H10	H11	H12	H13		
Ciudad Real	1	1	1			1	1		1			1			1	1		1	1		1	1	1		1	1	1		1	1		1																					
Fernán Caballero	1		1			1													1												1	1																					
Madridejos	1		1		1	1										1	1		1			1	1	1			1																										
Tomelloso	1		1		1	1			1	1				1		1		1				1	1	1	1	1		1		1																							

REGIÓN DE MURCIA

Ayuntamiento	NUEVAS INSTALACIONES PARA BICICLETAS O MEJORA DE LAS EXISTENTES				PEATONALIZACIÓN				TRANSPORTE PÚBLICO							CALMADO DEL TRÁFICO Y SISTEMAS DE CONTROL DE ACCESO						ACCESIBILIDAD									NUEVAS FORMAS DE USO DE VEHÍCULOS				DISTRIBUCIÓN DE MERCANCIAS				GESTIÓN DE LA MOVILIDAD														
	A1	A2	A3	A4	B1	B2	B3	B4	C1	C2	C3	C4	C5	C6	C7	D1	D2	D3	D4	D5	D6	E1	E2	E3	E4	E5	E6	E7	E8	E9	F1	F2	F3	F4	G1	G2	G3	G4	H1	H2	H3	H4	H5	H6	H7	H8	H9	H10	H11	H12	H13		
Blanca	1	1	1		1	1					1														1																												
Molinade Segura	1						1		1	1						1		1				1	1	1	1	1	1	1				1										1		1	1								
Murcia	1	1	1	1	1	1		1	1	1	1			1	1	1	1	1	1	1	1	1	1	1	1	1	1	1	1	1	1	1	1	1	1	1	1	1	1	1	1	1	1	1	1	1	1	1	1	1			
San Javier																														1																							
Torre Pacheco	1				1				1																1					1								1		1	1								1				